

# Schulnetzplan des Landkreises Nordsachsen



---

**Datenstand:**

**Schuljahr 2023/24**

**wohnhafte Kinder per 30.6.2023**

**Schülerzahlen zum 2. Stichtag nach VwV (Okt. 2023)**

**Redaktionsschluss:**

**10. Oktober 2024**

## Inhaltsverzeichnis

	Seite
Einführung	3
Zusammenhang mit der Landesentwicklungsplanung	4
Demographische Aspekte	5
Technische Aspekte	10
Allgemeine Begriffe des Schulwesens	13
Schularten	13
Schulträger	13
Das öffentliche Bedürfnis für die Einrichtung und Führung einer Schule	13
Einrichtung, Änderung und Aufhebung von öffentlichen Schulen	14
Eckwerte für die Entwicklung	15
Bildungs- und Erziehungsauftrag der Schulen	18
Grundschule	18
Oberschule	18
Gymnasium	18
Förderschule	19
Ausgangssituation	20
Übersicht aller Schulen im Landkreis Nordsachsen	20
Planungsteil Grundschulen	27
Schulnetzbericht	27
Mittel- und langfristige Bedarfsprognose	326
Standortplan und langfristige Zielplanung	485
Übersicht zu Fehlbedarfen bezüglich der Kapazität von Grundschulen	501
Vertiefte Abstimmung von Grundschul- und Hortplanung	503
Planungsteil Oberschulen	516
Schulnetzbericht	517
Mittel- und langfristige Bedarfsprognose	636
Standortplan und langfristige Zielplanung	693
Übersicht zu Fehlbedarfen bezüglich der Kapazität von Oberschulen	701
Planungsteil Gymnasien	704
Schulnetzbericht	705
Mittel- und langfristige Bedarfsprognose	764
Standortplan und langfristige Zielplanung	791
Planungsteil Allgemeinbildende Förderschulen	797
Schulnetzbericht	798
Mittel- und langfristige Bedarfsprognose	866
Standortplan und langfristige Zielplanung	885
Vertiefte Abstimmung von Grundschul- und Hortplanung	890
Nutzung von Bildungsangeboten in anderen Landkreisen und kreisfreien Städten	893
Berufsbildende Schulen	894
Schulnetzbericht	895
Schülerverkehr	959
Nachweise über die Herstellung des Einvernehmens; Benehmens; Anhörungen	961
Quellenverzeichnis	962
Abkürzungsverzeichnis	963
Anlagen (Stellungnahmen der Städte und Gemeinden etc.)	964

## Einführung

Mit einer Novellierung des Schulgesetzes übernahmen die Landkreise gemäß § 23 a Sächsisches Schulgesetz (SchulG) ab 01.08.2001 die Zuständigkeit für die Schulnetzplanung. Mit dem Schulgesetz von 2017 ergibt sich diesbezüglich die Änderung, dass für die Schulnetzplanung der berufsbildenden Schulen das Sächsische Staatsministerium für Kultus selbst zuständig ist. Die zugehörige Schulnetzplanungsverordnung regelt Einzelheiten der Planung, wie Mindestschülerzahlen, die minimale Zügigkeit von Schulen u. dgl. Neben den Beschlüssen der Kommunen als Basis für die Gestaltung eines flächendeckenden und wohnortnahen Schulnetzes sind z. B. die folgenden Vorgaben zu beachten:

- Ordnung des Grundschulnetzes unter Beachtung der Stadt- und Gemeinderatsbeschlüsse und der gegenwärtig gegebenen Schülerzahlentwicklung und Fördermöglichkeiten.
- Beachtung der Auswirkungen der freiwilligen Gemeindezusammenschlüsse auf die Entwicklung des Schulnetzes, d. h. die Schulnetzplanung hat mögliche Änderungen der Verwaltungsstruktur auf Gemeindeebene zu berücksichtigen.
- Die Kindertagesstättenplanung, die auch die Hortplanung enthält, wird jährlich fortgeschrieben, letztmalig mit Beschluss des Kreistages Nr. 3-398/24. Die entsprechende Stellungnahme ist als Anlage 5 beigelegt.

Den Städten und Gemeinden wurden bereits in Vorbereitung des Schulnetzplanes 2012 vom Landkreis Nordsachsen insbesondere für den Grundschulbereich Empfehlungen und Mustervereinbarungen zur Nutzung der Möglichkeiten der kommunalen Zusammenarbeit übergeben, welche mit dem Sächsischen Staatsministerium für Kultus abgestimmt worden waren und immer noch gültig sind. Den Schulträgern wurde empfohlen zu prüfen, ob möglicherweise durch Kooperation mit benachbarten Schulträgern darauf hingewirkt werden kann, dass sich die Schülerzahl langfristig oberhalb der Mindestschülerzahl stabilisiert. Eine Lösung könnte das Abschließen entsprechender Zweckvereinbarungen zwischen benachbarten Kommunen sein, wobei damit die Grundschulbezirke neu zu bilden wären. Bei Kommunen, die Träger mehrerer Grundschulen sind, obliegt die Entscheidungsfindung der Stadt/Gemeinde selbst, über ihre Standorte zu entscheiden bzw. durch Neuordnung der Schulbezirke ihre Grundschulen zu stabilisieren.

Eine weitere, mit der Novellierung des Schulgesetzes 2017 aufgenommene Möglichkeit, die Grundschule im Ort zu erhalten, bildet der jahrgangsübergreifende Unterricht. Dazu sind Beschlüsse der Schulkonferenz und des Gemeinderates entsprechend dem vom SMK dazu herausgegebenen Leitfaden erforderlich.

Gelingt die Umsetzung einer der genannten Optionen nicht, wird das SMK ggf. die Aufhebung der betreffenden Grundschule, d. h. den Mitwirkungsentszug, erwägen.

Bewährt haben sich ebenfalls schulartübergreifende Kooperationen zwischen den Schulen an einem Schulstandort, wie z. B. die in der Stadt Schkeuditz abgeschlossene Vereinbarung, die neben den allgemeinbildenden Schulen (Grundschulen, Oberschule und Gymnasium) auch das Berufliche Schulzentrum einschließt. Kooperationsvereinbarungen zwischen Schulen zweier Schularten, wie sie z. B. in Delitzsch zwischen dem Beruflichen Schulzentrum und der Pestalozzischule – Förderzentrum mit dem Förderschwerpunkt Lernen – oder in Oschatz zwischen Beruflichem Schulzentrum und Oberschulen abgeschlossen worden sind, tragen ebenso zum Erhalt der Schulstandorte bei.

Handelnde Körperschaften sind somit in erster Linie die Kommunen, d. h. die Schulträger. Der Landkreis Nordsachsen gibt dabei Unterstützung, Anleitung und Hilfestellung, insbesondere in kommunalrechtlichen Fragen und steht den Schulträgern auch als Moderator zur Verfügung. Beim Auftreten von Problemen informiert der Landkreis Nordsachsen als Träger der Schulnetzplanung die Schulträger vor Beginn des jeweiligen Schuljahres regelmäßig über die Tendenzen der demographischen Entwicklung und die gegebenen Möglichkeiten zur Stabilisierung der Schulen, um

drohenden Mitwirkungsentzügen entgegenzuwirken und für die Eltern Planungssicherheit zu erreichen.

Die vorliegende Fortschreibung des Schulnetzplanes für den Landkreis Nordsachsen zeigt eine Momentaufnahme zu den im Text genannten Stichtagen und benennt Rahmenzielstellungen sowie einen strategischen Handlungsrahmen für die an der Planung beteiligten Partner. Während die Zielsetzung weitgehend einheitlich für alle Regionen des Landkreises Nordsachsen ist, bedingen regionale Besonderheiten auch individuelle Lösungen.

### Zusammenhang mit der Landesentwicklungsplanung

Die Schulnetzausgestaltung steht im primären Zusammenhang mit den vorhandenen regionalspezifisch vorhandenen Raum- und Siedlungsstrukturen einer Region und hat aufgrund ihrer gesellschaftspolitischen Funktion eine herausragende Bedeutung für die Daseinsvorsorge zu erfüllen.

In Bezug auf die Ober- und Mittelzentren gelten die zentralörtlichen Einstufungen gemäß Landesentwicklungsplan. Die Grundzentren werden in Ergänzung zu diesen in den Regionalplänen festgelegt. Als überfachliche Zielstellung der raumstrukturellen Entwicklung ist auch in ländlichen Planungsräumen, unter Berücksichtigung ihrer spezifischen Besonderheiten (dezentrale Siedlungsstrukturen, niedrige Besiedlungsdichte, weite Entfernungen zwischen den zentralen Orten, Erreichbarkeitsdefizite) die Entwicklung gleichwertiger Lebensbedingungen in allen Teilräumen des Freistaates Sachsen gemäß dem Leitbild im Landesentwicklungsplan zu befördern. Die zentralörtlichen Funktionen in unserem ländlich strukturierten und dünn besiedelten Landkreis Nordsachsen werden derzeit von 5 Mittelzentren und 6 Grundzentren wahrgenommen.

Entsprechend den durch das Schulgesetz und die Verordnung zur Schulnetzplanung vorgegebenen Planungsgrundlagen sollen in Abhängigkeit zur zentralörtlichen Einstufung Bildungseinrichtungen wie folgt vorgehalten werden:

- **Grundschulen** sollen in allen Zentralen Orten vorhanden sein, wenn hierfür ein öffentliches Bedürfnis besteht.  
Darüber hinaus können Grundschulen auch in anderen Gemeinden geführt werden, wenn hierfür ein öffentliches Bedürfnis besteht.
- **Oberschulen** sollen in Ober- und Mittelzentren sowie bei tragfähigem Einzugsbereich in Grundzentren sowie in den Gemeinden mit besonderer Funktion im Bildungsbereich Oberschulen zur Verfügung stehen.  
Darüber hinaus können Oberschulen auch in anderen Gemeinden geführt werden, wenn hierfür ein öffentliches Bedürfnis besteht.
- **Gymnasien** sollen in Ober- und Mittelzentren sowie bei tragfähigem Einzugsbereich in Grundzentren mit besonderer Funktion im Bildungsbereich (Gymnasium) zur Verfügung stehen.  
Darüber hinaus können Gymnasien auch in anderen Gemeinden geführt werden, wenn hierfür ein öffentliches Bedürfnis besteht.
- **Berufsbildende Schulen und überbetriebliche Berufsbildungsstätten** sollen in Ober- und Mittelzentren sowie können bei bestehendem öffentlichem Bedürfnis auch in Grundzentren zur Verfügung stehen.  
Soweit dies nicht möglich ist, soll ein Angebot in zumutbarer Erreichbarkeit gesichert werden.

Unter der Berücksichtigung der besonderen Besiedlungsstrukturen ist die funktionale Bestandserhaltung, vordergründig der städtischen Oberschulen in den zentralen Orten, als ein

bedeutungsvolles Entwicklungspotential und gleichzeitig als ein gewichtiger Standortfaktor aus kreisplanerischer Sicht besonders zu unterstützen.

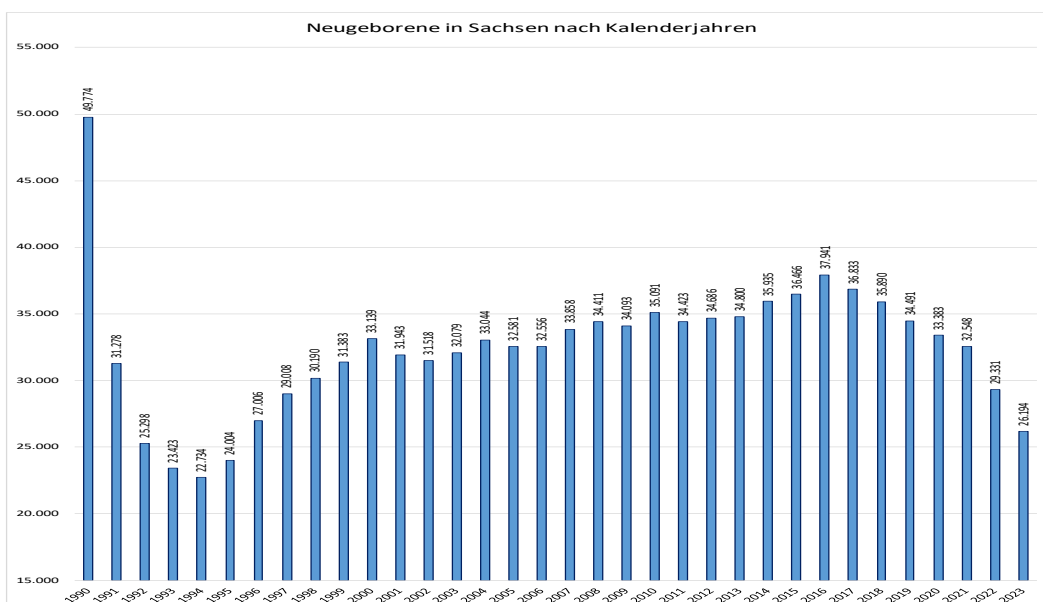
### Demographische Aspekte

Das mit Beginn des Schuljahres 1992/93 geschaffene Schulnetz des Freistaates Sachsen mit seinen damals eingerichteten Standorten entsprach zu diesem Zeitpunkt dem Bedarf. Damals befanden sich Schüler der Geburtsjahrgänge 1985/86 bis zurück zum Jahr 1974/75 in den Schulen. Seit Beginn der 1980-er Jahre sank die Geburtenrate und mit dem Jahrgang 1990/91 wurde ein deutlicher Sprung nach unten vollzogen. Ab dem Jahr 1992/93 sank sie sogar auf zum Teil unter 40 % des o. g. Ausgangswertes. Auf dem Gebiet der ehemaligen DDR waren durchschnittlich 200.000 Geburten pro Jahr zu verzeichnen, danach betrug die durchschnittliche Geburtenzahl in den neuen Bundesländern etwa 80.000 pro Jahr. Das zwischenzeitliche Absinken der Geburtenrate auf ca. 40 % des Niveaus von vor 1990 dauerte etwa bis 1996. Dieser Aspekt macht sich heute als der vielzitierte Fachkräftemangel bemerkbar.

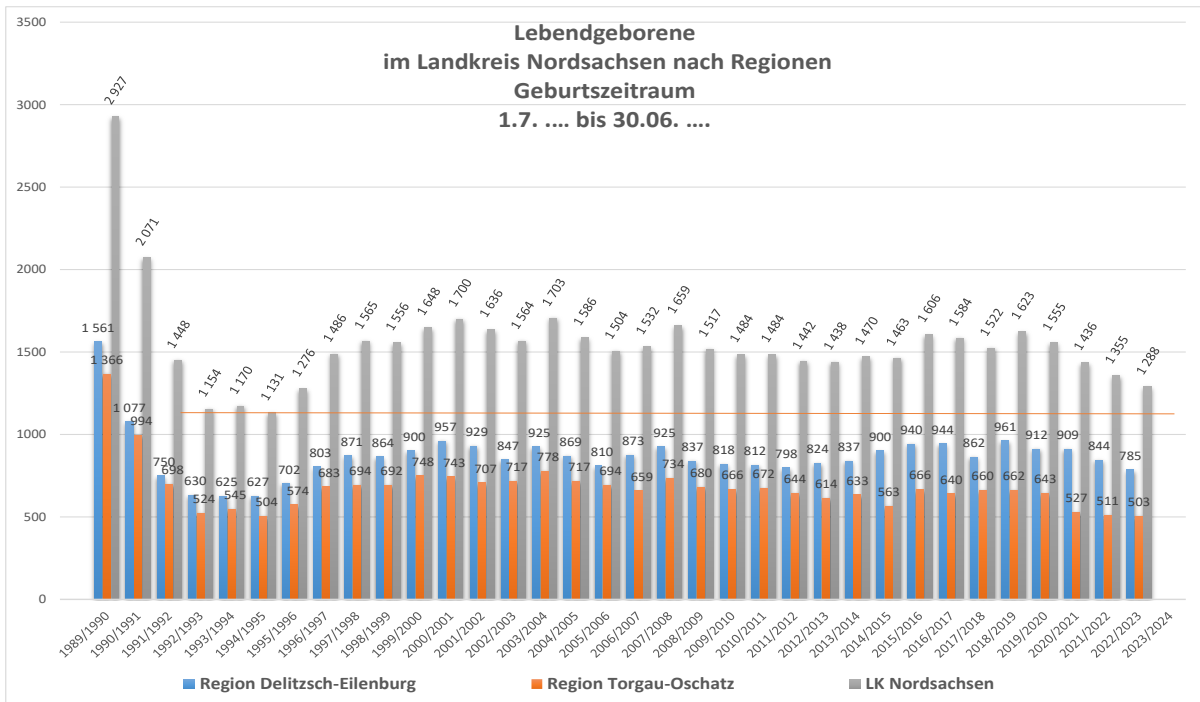
Die beschriebene demographische Entwicklung hatte entscheidenden Einfluss auf die vorhandenen Schulstrukturen. Ein sinkender Bedarf erreichte die jeweiligen Schularten zeitlich versetzt in Abhängigkeit von der Verweildauer der Schüler. Der Aufhebungsprozess bei den Grundschulen begann bereits 1995 und erreichte nach 2000 die Oberschulen und Gymnasien, deren Zahl ebenso verringert werden musste.

Im Bereich der Förderschulen blieb ein stärkerer Abfall der Schülerzahlen aus. Die Veränderungen im Bereich der Förderschulen haben daher nicht die Dimensionen anderer Schularten erreicht, zumal in den meisten Fällen die Einzugsbereiche bereits sehr groß sind und die Zumutbarkeit der Fahrwege bzw. der Fahrdauer für diese Schüler besonders im ländlichen Raum objektive Grenzen hat. Einzelne Förderschulen verzeichnen seit Mitte des letzten Jahrzehnts wieder steigende Schüler- und Klassenzahlen.

Die Geburtenzahlen des Freistaats Sachsen sind in dieser Grafik zu sehen. Die Zahl der im Jahr 2022 geborenen Kinder unterschreitet erstmalig seit 1997 wieder die Marke von 30.000. Sowohl von 2021 zu 2022 als auch von 2022 zu 2023 sank die Geburtenzahl um jeweils ca. 10 %. Das bedeutet eine Abnahme von rd. 20 % allein in den letzten beiden Jahren. Von 2016 bis 2023 ergibt sich ein Minus von 31 %. (Quelle: StaLa).

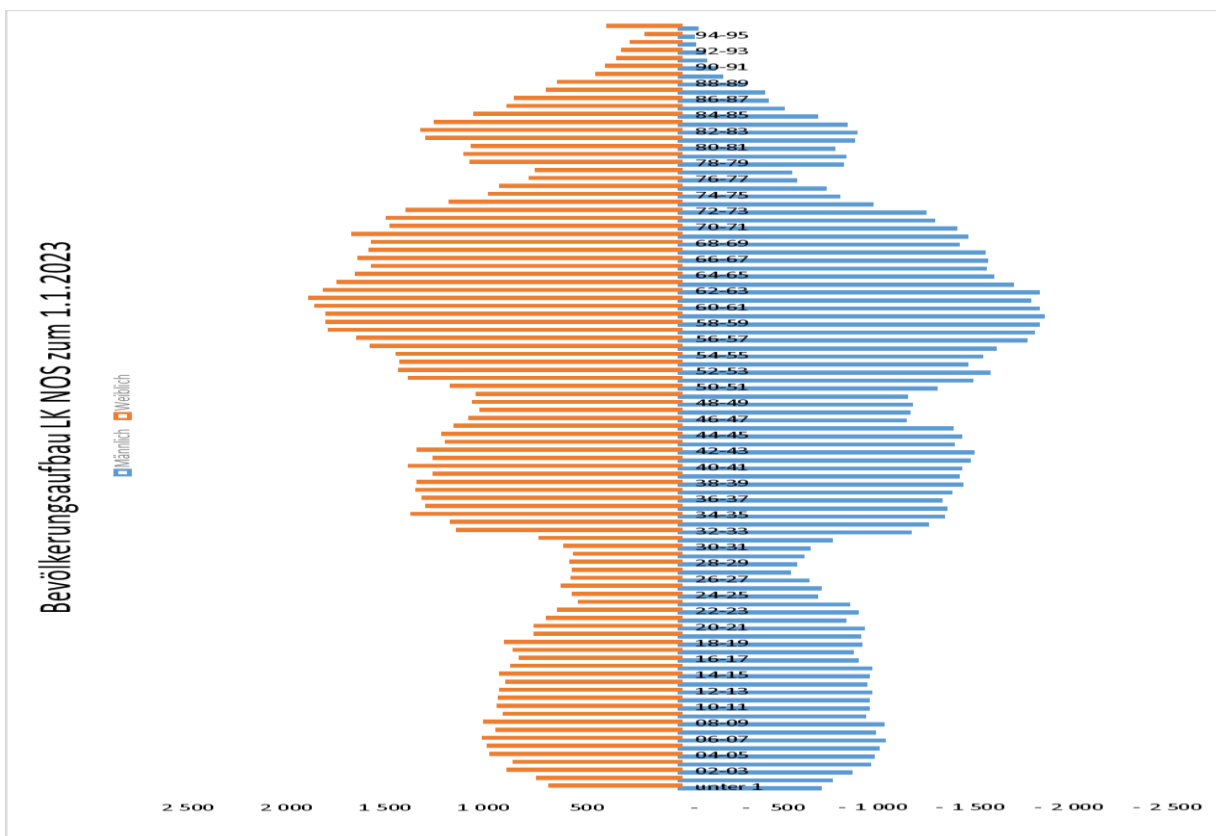


Ein ähnliches Bild ergibt die Darstellung der Lebendgeborenen im Landkreis Nordsachsen (Quelle: StaLa):



Die potentielle Elterngeneration der kommenden Jahre wird zahlenmäßig kleiner sein als die vorangegangenen, was trotz leicht gestiegener Fertilität langfristig Auswirkungen auf die Zahl der geborenen Kinder haben wird. Auch werden sich hierbei die peripher gelegenen ländlichen Regionen von den um Leipzig liegenden Kommunen unterscheiden.

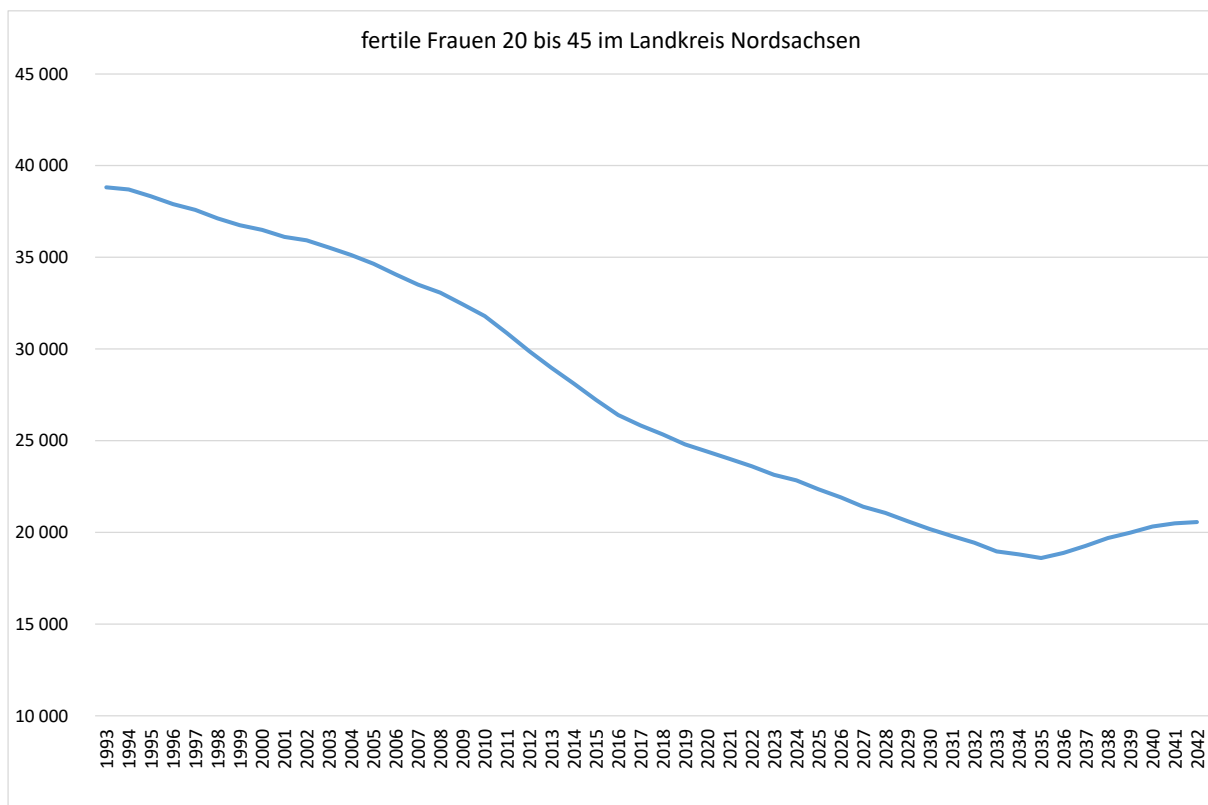
Der Altersaufbau der Bevölkerung des Landkreises Nordsachsen sieht gemäß den Angaben des Statistischen Landesamtes zum 1.1.2023 wie folgt aus (Quelle: StaLa):



Seit Beginn der 1990-er Jahre wanderten viele junge Leute, insbesondere gut qualifizierte Frauen, in die alten Bundesländer ab und es wurden seitdem wesentlich weniger Kinder geboren. Die Tendenzen hinsichtlich der Verringerung der Geburten und der Abwanderung addieren sich, so dass in den kommenden 10 Jahren die potentielle Elterngeneration zahlenmäßig weiter abnehmen wird, was sich wiederum in einer noch geringeren Geburtenzahl auswirken wird. Der Trend deutete sich bereits an. Seit 2007/08 mussten wieder vermehrt Unterschreitungen oder drohende Unterschreitungen der Mindestschülerzahlen an einigen Grundschulen registriert werden, was zur Schließung zweier Grundschulen im Planungszeitraum 2012 bis 2019 führte.

Ab Mitte der 1990er Jahre erholte sich die Geburtenrate im Landkreis bis zum Jahre 2000 leicht und stieg in diesem Zeitraum auf etwa 50 % des Niveaus von vor 1990 an. Seit etwa 2003 (stark ländlich geprägte Regionen) bzw. 2008 (näher am Oberzentrum Leipzig liegende Gebiete) sank die Geburtenrate nahezu kontinuierlich wieder ab. Ab etwa 2010 erhöhte sich die Zahl der geborenen Kinder wieder leicht, um etwa 2015 einen erneuten Zenit zu erreichen. Dieser Prozess wird jedoch seit etwa 2016/17 überlagert von einem erhöhten Zuzug aus dem Oberzentrum Leipzig in die umliegenden Städte und Gemeinden des Landkreises Nordsachsen, was natürlich auch jüngere bzw. schulpflichtige Kinder in die Region ziehen lässt.

Aus der obigen Bevölkerungsstatistik ergibt sich für den Landkreis Nordsachsen die nachfolgend für die angegebenen Jahre vorhandene Zahl fertiler (gebärfähiger) Frauen (angesetzt wurde das Alter von 20 bis 45 Jahre). Diese Zahl wurde und wird im Laufe der Zeit immer geringer, weil immer mehr zahlenmäßig starke Jahrgänge in der Bevölkerungspyramide nach oben wandern und weniger starke Jahrgänge nachkommen. Innerhalb von etwa vier Jahrzehnten halbiert sich die Zahl der Frauen im gebärfähigen Alter (Quelle: StaLa):

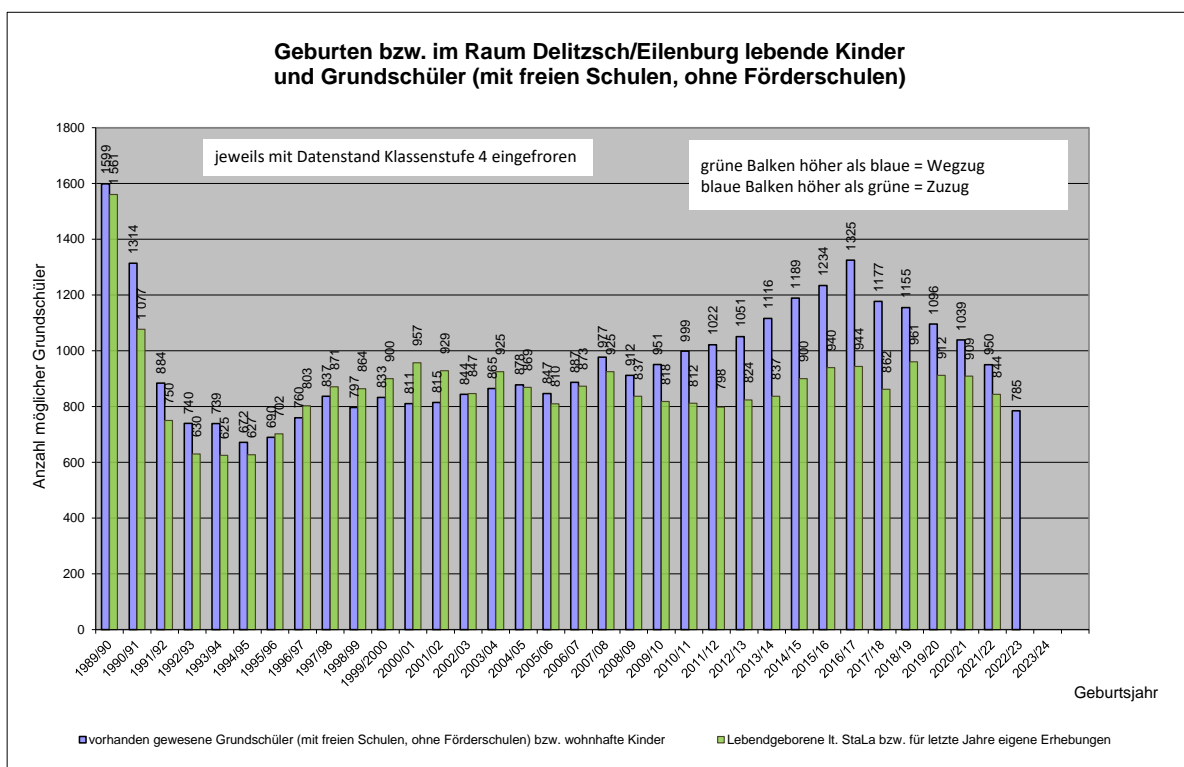


In der Region Delitzsch-Eilenburg und hier insbesondere die Städte und Gemeinden direkt um das Oberzentrum Leipzig profitieren seit einigen Jahren von Zuzügen. Die Gebiete östlich der Mulde profitieren nur bedingt, wenig oder gar nicht und haben daher weiterhin mit stagnierenden oder sinkenden Einwohner- und damit Schülerzahlen zu kämpfen.

Die Prognoserechnungen werden somit durch zwei ambivalente Tendenzen beeinflusst, welche große Unsicherheiten erzeugen. Durch die sinkende Fertilität der Gesamtbevölkerung ist ein Absinken der absoluten Zahl der geborenen Kinder seit einigen Jahren sowohl in Sachsen insgesamt als auch im Landkreis Nordsachsen zu verzeichnen und auch weiterhin zu erwarten. Eine wieder sinkende Zahl der Neugeborenen korreliert mit der sinkenden Zahl fertiler Frauen, steht aber im Widerspruch zu regional differenziert und temporär steigenden Zahlen bei wohnhaften Kindern bzw. Schülerzahlen an den Schulen rund um Leipzig. Das bedeutet, dass diese regionalen Steigerungen auf Zuzug beruhen. Abnehmende Fertilität wird regional verschieden durch Zuzug (über)kompensiert. Ob und wie lange dies ausgeglichen oder (über)kompensiert wird, d. h. wie lange der Suburbanisierungsprozess anhalten wird, kann nicht vorhergesagt werden. Sichtbar ist auch, dass im weiteren Zeitverlauf eine immer größer werdende Kompensation erfolgen müsste.

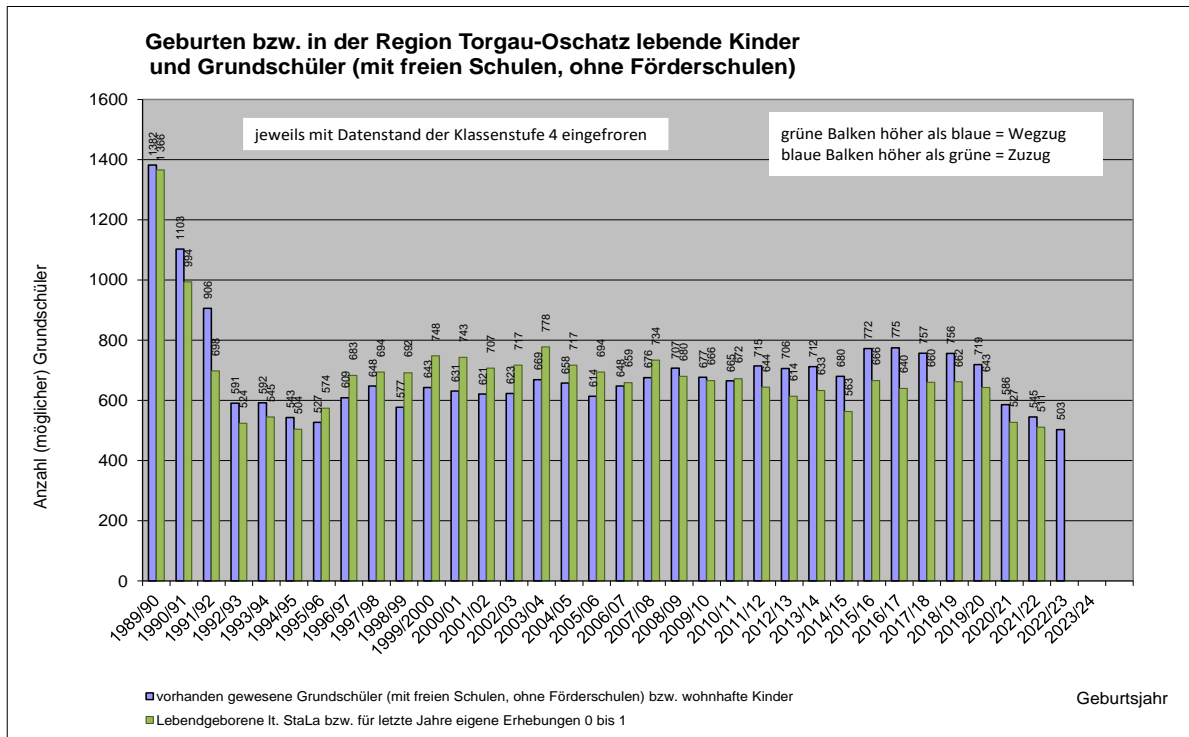
Im Raum Delitzsch-Eilenburg war nach Jahren der Abwanderung wieder Zuwanderung in größerem Ausmaß zu erkennen. Es zeigt sich aber auch, dass für das Geburtsjahr 2016/17 die stärkste Kohorte zu verzeichnen ist. Sie wurde 2023 eingeschult.

Gleichzeitig ist zu erkennen, dass sich gesellschaftliche und wirtschaftliche Umbrüche ca. 2 bis 3 Jahre später in der Zahl der Geburten niederschlagen. So waren die Unsicherheiten der Veränderungen infolge der friedlichen Revolution und der Wiedervereinigung 1989/90 ab 1991/92 spürbar, wobei etwa 1994 der Tiefpunkt erreicht wurde. Die Zahl der für das Geburtsjahr 2022/23 gemeldeten wohnhaften Kinder in der Region beläuft sich auf eine ähnliche Größenordnung wie sie ab Ende der 1990er Jahre bis Mitte der 2000er Jahre zu verzeichnen war. Ebenso ist zu sehen, dass Urbanisierungs- und Suburbanisierungsprozesse wellenförmig verlaufen. Während in den 2000er Jahren noch Wegzug die demografische Entwicklung bestimmte, waren ab etwa 2007 vermehrt Zuzüge zu verzeichnen.

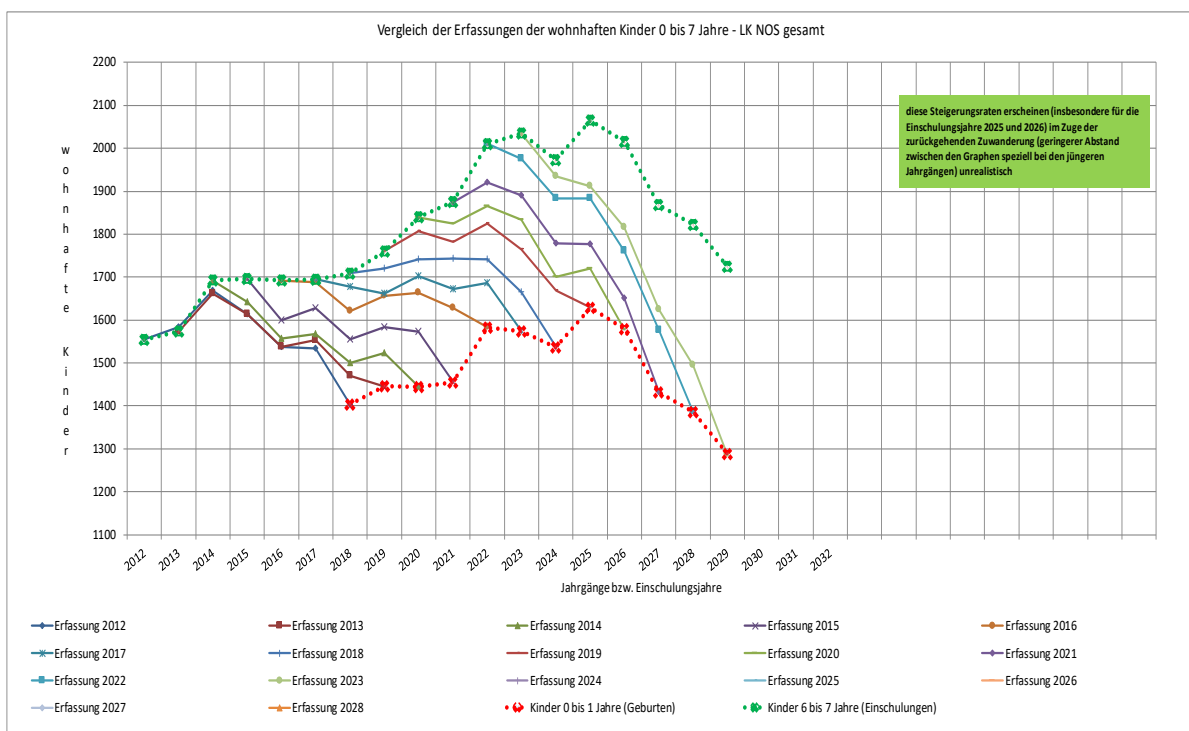




Im Raum Torgau-Oschatz sind in den letzten Jahren bereits wieder so wenige Geburten zu verzeichnen wie Anfang/Mitte der 1990er Jahre – zum damaligen Tiefststand. Vom Geburtsjahr 2004/2005 an sank die Geburtenrate (Zahl der Lebendgeborenen – grüne Balken) mit wellenförmigen Unterbrechungen nahezu stetig, was durch Zuzüge nur bedingt wieder ausgeglichen wurde, so dass hier die Zahl der einzuschulenden Kinder etwa konstant blieb.



Die grafische Darstellung der Erfassungen der wohnhaften, aber noch nicht schulpflichtigen Kinder aller kommunalen Schulbezirke des Landkreises Nordsachsen der letzten Jahre ergibt das folgende Bild:



Der Abstand der einzelnen Erfassungen gibt die Größenordnung des Zuzugs in den Landkreis Nordsachsen an. Schreibt man diesen Zuzug (über die letzten 3 Jahre gemittelt) in die Zukunft fort, entsteht die mittelgrün dargestellte Tendenz. Sie stellt die Verbindung der Zahlen der jeweils 6 bis 7jährigen wohnhaften Kinder sowie deren Fortschreibung in die Zukunft dar.

Es ist zu erkennen, dass ab dem Einschulungsjahr 2025 (erste Klasse) ein Absinken der Geburten resp. der jeweils erfassten Kinder im Alter von 0 bis 1 Jahr (rote Linie) zu verzeichnen ist. Das vermag auch der größte bisher registrierte mittlere Zuzug bis zum Zeitpunkt der Einschulung mittel- und langfristig nicht mehr vollständig auszugleichen. In den letzten Jahren waren im Durchschnitt ca. 70 Kinder Zuzug pro Jahr und Jahrgang festzustellen. Das bedeutet, dass jede Kohorte von der Geburt bis zur Einschulung um rd. 400 Kinder anwächst (grüne Linie). Ob dies auch in den kommenden Jahren so sein wird, erscheint vor dem Hintergrund der allgemeinen Lage (Ukraine-Krieg, Zinsniveau, Inflation, Baupreientwicklung etc.) fraglich. Wenn das beschriebene Maß an Zuzug berücksichtigt wird, erreicht die Zahl der Einschulungen im Jahr 2025 den Höchststand, was 4 Jahre später in den weiterführenden Schulen spürbar sein wird. Sollte sich der Zuzug verringern, was sich bereits andeutet, könnte schon das Einschulungsjahr 2023 das stärkste gewesen sein. Weiterhin ist erkennbar, dass es einen so großen Abfall (über die jeweils 7 berücksichtigten Jahrgänge) wie in der Erfassung 2023 bisher nicht gab. Die Zahl der für das Einschulungsjahr 2029 gemeldeten wohnhaften Kinder beträgt nur 63,3 % derer von 2023.

Aufgrund der demografischen Entwicklung, die nicht nach einzelnen Jahren, sondern nach Jahrzehnten beurteilt werden muss, ist zukünftig eine dauerhafte Steigerung der Kinder- bzw. Schülerzahlen nicht zu erwarten, sondern wieder eine Abnahme. Kinder, die heute nicht geboren werden, können in den nächsten 3 Jahren nicht die Kinderkrippe und danach nicht den Kindergarten besuchen; sie werden in 6 Jahren nicht eingeschult und in 10 Jahren nicht in die weiterführenden Schulen gelangen. Somit bleiben die gegenwärtig zu verzeichnenden Höchststände in einigen Kindereinrichtungen oder Schulen ein vorübergehendes Ereignis. Sicher laufen einige Kindertagesstätten und Schulen momentan an der oberen Kapazitätsgrenze, insbesondere im Umland des Oberzentrums Leipzig, aber in wenigen Jahren werden auch dort die Zahlen wieder sinken.

Soweit nicht weitere unvorhersehbare Ereignisse wie Kriege oder Katastrophen neue Wellen an Flucht und Vertreibung verursachen, kann kein dauerhaft anhaltender Zuzug in Größenordnungen, welcher die abnehmende Fertilität resp. Geburtenzahl (über)kompensiert, vorausgesagt werden. Derartige demografische Großereignisse lassen sich genauso wenig wie die Auswirkungen der Ansiedlung/Gründung von Großbetrieben prognostizieren. Deshalb wird der Schulnetzplan nach 5 Jahren neu aufgestellt. Innerhalb (demografisch betrachtet) so kurzer Zeiträume sind keine gravierenden Veränderungen der Bevölkerungsstruktur zu erwarten. Solide Vorausberechnungen sind nur auf der Basis von zuverlässigen Daten möglich.

#### Technische Aspekte der Schulnetzplanung:

Für die Schulnetzplanung sind entsprechend Schulnetzplanungsverordnung ausschließlich die vom Landesamt für Schule und Bildung erstellten Schülerprognosen zu verwenden. Diese werden wie folgt berechnet:

##### *a) Grundschulen:*

Die von den Einwohnermeldeämtern über die Landkreise übermittelten Zahlen der im Grundschulbezirk (Einzelschulbezirk oder gemeinsamer Schulbezirk) wohnhaften, noch nicht schulpflichtigen Kinder (Stichtag 30.06. p.a.) nach Einschulungsjahrgängen bilden die Grundlage für die Ermittlung der Einschulungszahlen an den einzelnen Grundschulen in den folgenden sechs Schuljahren. Nicht durch Meldedaten belegte Zu- und Wegzüge bis zur Einschulung bleiben seitens

LaSuB unberücksichtigt (Ansatz der „stationären Bevölkerung“). Darüber hinaus erfolgt die Ermittlung der künftigen Schülerzahlen auf Grundlage der jeweils aktuellen „Regionalisierten Bevölkerungsprognose“ des Statistischen Landesamtes Kamenz für den Freistaat Sachsen. Dieses stellt hierfür Bevölkerungsprognosen für Mittelbereiche (in Einzelfällen für zusammengefasste Mittelbereiche) zur Verfügung. Es wird zunächst die Schülerzahl des letzten erhobenen Einschulungsjahrgangs entsprechend der im Mittelbereich zu erwartenden Geburtenentwicklung bis zum Ende des Prognosezeitraums fortgeschrieben. Bei der Ermittlung der Einschulungszahlen an den Grundschulen werden von den im Schulbezirk wohnhaften Kindern potenzielle Förderschüler sowie Einschulungen an Schulen in freier Trägerschaft in Abzug gebracht.

Die Einschulungszahlen in Klassenstufe 1 werden konstant bis zur Klassenstufe 4 fortgeschrieben. Eine Analyse hat ergeben, dass sich die Veränderungen während der Grundschulzeit im unteren einstelligen Prozentbereich bewegen und somit vernachlässigbar sind. Die Bildung von Klassen für Schüler mit festgestellter Teilleistungsschwäche im Lesen und Rechtschreiben (LRS-Klassen) sowie gesonderte Klassen für Schüler mit Deutsch als Zweitsprache (DaZ-Klassen) werden im Bestand dargestellt, bleiben bei der Fortschreibung aus technischen Gründen aber unberücksichtigt.

Die Förderschulquoten wurden für die einzelnen Mittelbereiche in den sonderpädagogischen Förderbedarfen Lernen, emotionale und soziale bzw. geistige Entwicklung berechnet. Die übrigen sonderpädagogischen Förderbedarfe wurden nicht berücksichtigt. Die Datenquelle sind die Angaben in der sächsischen Schulverwaltungssoftware SaxSVS für die Grund- und Förderschulen.

Anmeldungen aus dem Schulbezirk an Schulen in freier Trägerschaft werden im abgerundeten Mittel der letzten beiden Schuljahre dynamisch anhand der wohnhaften noch nicht schulpflichtigen Kinder im Schulbezirk fortgeschrieben.

Erteilte Ausnahmegenehmigungen zum Besuch einer Schule außerhalb des festgelegten Schulbezirks sind im „Ist“ berücksichtigt, bleiben bei der Fortschreibung der Schülerzahlen jedoch unberücksichtigt.

Bei gemeinsamen Schulbezirken werden die insgesamt im Schulbezirk wohnhaften bzw. künftig zu erwartenden Kinder des jeweiligen Einschulungsjahrs nach Abzug potentieller Förderschüler und Einschulungen an Schulen in freier Trägerschaft entsprechend der prozentualen Verteilung im Vorjahr den Grundschulen des gemeinsamen Schulbezirks zugeordnet.

Da das beschriebene Vorgehen die Verhältnisse in den bei Leipzig liegenden Kommunen nur unzureichend abbildet, wurden in Zusammenarbeit mit den Städten und Gemeinden teilweise Ergänzungen vorgenommen. Dazu wurden dem Planungsträger die von den Kommunen erwarteten Zuzüge mitgeteilt. Diese flossen in die Berechnungen der in der Kommune notwendigen Gesamtzahl von Klassenzügen für die Eingangsklassen pro Jahrgang ein. Die seitens LaSuB erarbeiteten Tabellen können aus technischen Gründen nicht verändert werden und werden wie bereitgestellt verarbeitet.

#### *b) Oberschulen, Gymnasien:*

Zur Ermittlung der Schülerzahlen an den Oberschulen und Gymnasien werden die ermittelten Abgangszahlen an den einzelnen Grundschulen (öffentliche und freie Trägerschaft) mit dem konkreten Übergangsverhalten zu den Oberschulen und Gymnasien (Zahl der von der Herkunftsgrundschule an der Zielschule aufgenommen Schüler im Verhältnis zur ermittelten Gesamtzahl von Schulabgängern an der Herkunftsgrundschule) fortgeschrieben. Die aktuell relativ hohe Stabilität des Schulnetzes ermöglichte es, dass die Fortschreibung auf einen dreijährig gemittelten Übergangswert umgestellt wurde.

Abgänge an Schulen in freier Trägerschaft und an Förderschulen, Wegzüge nach Klassenstufe 4 sowie Wiederholungen der Klassenstufe 4 werden durch den gewählten Ansatz dynamisch fortgeschrieben.

Zugänge in die Klassenstufe 5 aus anderen Bundesländern oder Bereichen Sachsens, die nicht zum originären Einzugsbereich der Schule gehören, werden nach Würdigung des Einzelfalls entweder konstant fortgeschrieben oder bleiben unberücksichtigt. Zu- und Wegzüge während der Schullaufbahn bleiben bei der Fortschreibung unberücksichtigt. Jedoch können in Einzelfällen, insbesondere in Regionen mit verstärktem Zuzug oder auch Wegzug, schuljahresgenaue Zuzüge bzw. Wegzüge in die Berechnungen einfließen. Diese Daten stellen die Städte und Gemeinden auf der Grundlage ihrer Bevölkerungsentwicklung, z. B. infolge von neu ausgewiesenen Baugebieten, zur Verfügung. Bei Oberschulen werden Hauptschüler entsprechend ihres prozentualen Anteils im Vorjahr in Klassenstufe 10 in Abzug gebracht.

*d) Förderschulen:*

Im Schulreport wurden keine Daten für die (öffentlichen) Förderschulen versandt, weil zwar die Förderschulquoten bekannt sind, diese aber schwanken und dadurch die Schätzungen der künftig zu erwartenden Schülerzahlen an den Förderschulen mit erheblichen Unsicherheiten behaftet sind. Generell lassen sich Schülerzahlfortschreibungen für Förderschulen nur schwer erstellen, da zu viele Faktoren wie z. B. einzelfallabhängige Förderdiagnostiken eine Rolle spielen. Die Auswirkungen der Inklusion können auch noch nicht abgeschätzt werden. Im Einzelfall sind daher Rücksprachen mit dem LaSuB zu halten.

In den Tabellen und Grafiken, die vom SMK bzw. Landesamt für Schule und Bildung übergeben wurden und gemäß § 3 Abs. 2 Nr. 1 der Schulnetzplanungsverordnung vom Planungsträger zwingend zu verwenden sind, wird die Entwicklung der Schülerzahlen für jede Schule dargestellt. Gleichzeitig wird in separaten Tabellen die Zügigkeit der einzelnen Schule bzw. bei Vorhandensein mehrerer Schulen in einem Gemeindegebiet bzw. in den Mittelbereichen dasselbe in Gänze betrachtet.

Infolge des Berechnens mit Prozentsätzen und der Anwendung von Hyperlinks in den Formeln ergeben sich stets unrunde Einzelwerte, die jedoch als ganze Zahlen angezeigt werden. Infolge dessen kann in den Tabellen teilweise die Addition scheinbar nicht stimmen. Andernfalls würden sich jedoch sehr viele Rundungsfehler addieren und so die Prognose stark verfälschen.

Die Standorte der Schulen sind in den Karten durch das Geobasisinformationssystem genau an der Stelle eingetragen, wo sie sich befinden, da die Kartierung automatisch nach Straßen und Hausnummern vorgenommen wird. Hierdurch kann es zu Überdeckungen oder Randlagen einzelner Symbole kommen.

Die vom SMK vorgegebenen Masken und Datenblätter wurden durch die Schulträger in unterschiedlicher Qualität ausgefüllt und abgeliefert. Sie werden ohne weitere Veränderungen in den Schulnetzplan übernommen. Eine Kontrolle auf Richtigkeit und Vollständigkeit der Angaben ist durch den Schulnetzplanungsträger nicht möglich. Teils waren mehrfache Rückfragen erforderlich, was einen hohen Abstimmungsaufwand nach sich zog. Trotzdem konnte nicht immer allen Erfordernissen Rechnung getragen werden. Daher können z. B. Schulnamen und andere Angaben infolge von Zuarbeiten aus unterschiedlichen Quellen auf verschiedenen Seiten zuweilen differieren.

## Allgemeine Begriffe des Schulwesens

### Schularten

Das Schulwesen gliedert sich in allgemeinbildende Schulen, berufsbildende Schulen und Schulen des zweiten Bildungsweges (§ 4 Abs. 1 SchulG). Zu den allgemeinbildenden Schulen gehören Grundschulen, Oberschulen, Gymnasien und allgemeinbildende Förderschulen. Zu den berufsbildenden Schulen zählen Berufsschulen, Berufsfachschulen, Fachschulen, Fachoberschulen, berufliche Gymnasien sowie die entsprechenden berufsbildenden Förderschulen. Schulen des zweiten Bildungsweges sind die Abendoberschulen, das Abendgymnasium und das Kolleg.

Volkshochschulen und Musikschulen sind nicht Gegenstand der Schulnetzplanung, da sie nicht dem Geltungsbereich des Sächsischen Schulgesetzes unterliegen.

### Schulträger

Die Schulträgerschaft der Kommunen ist grundsätzlich auf zwei Ebenen verteilt. Die Städte und Gemeinden sind Schulträger der allgemeinbildenden Schulen. Die Landkreise können Schulträger dieser Schulen sein. Die Landkreise sind Träger der berufsbildenden Schulen (§ 22 Abs. 1 SchulG). Schulträger können auch freie Träger sein (§§ 1 bis 3 SächsFrTrSchulG).

Die Aufgabe des Schulträgers ist gemäß § 23 Abs. 1 SchulG eine weisungsfreie kommunale Pflichtaufgabe. Der Schulträger errichtet Schulgebäude und Schulräume, stattet sie mit den notwendigen Lehr- und Lernmitteln aus und stellt die sonstigen erforderlichen Einrichtungen zur Verfügung. Er unterhält sie in einem ordnungsgemäßen Zustand. Kommunale Schulträger bestellen in Abstimmung mit dem Schulleiter die Mitarbeiter, die nicht im Dienst des Freistaates stehen.

### Das öffentliche Bedürfnis für die Einrichtung und Führung einer Schule

Das öffentliche Bedürfnis für die Einrichtung von Schulen entsteht zunächst dort, wo schulpflichtige Kinder vorhanden sind. Das Recht auf Bildung des Einzelnen steht im Zusammenhang mit der Pflicht des Staates auf Beschulung. Diese Beschulung muss chancengerecht sein. Die Chancengerechtigkeit bezieht sich sowohl auf den verbindlichen Bildungs- und Erziehungsauftrag der Schule als auch auf die gerechte Verteilung von Lehrkräften und Sachmitteln. Hierzu muss die Schülerzahl in einem sinnvollen Verhältnis stehen. Das öffentliche Bedürfnis misst sich vorrangig an pädagogischen und landesplanerischen Aspekten.

Konkretisiert wurde der unbestimmte Rechtsbegriff des öffentlichen Bedürfnisses mit der Novellierung des Schulgesetzes zum 01.08.2017 mit der Neufassung von § 21 Abs. 3, wonach ein öffentliches Bedürfnis dann besteht, wenn entweder die Mindestschülerzahlen nach § 4 a Abs. 1 einschließlich der auf seiner Grundlage erlassenen Rechtsverordnungen und Mindestzügigkeiten nach § 4 a Abs. 3 für den Schulstandort zum Unterrichtsbeginn erreicht werden oder ein Ausnahmetatbestand nach § 4 a Abs. 5 bzw. nach § 4 b gegeben ist.

Das öffentliche Bedürfnis für die Einrichtung und den Bestand einer öffentlichen Grundschule ist grundsätzlich gegeben, wenn ausreichend viele Schüler für die Einrichtung einer einzügigen Schule unter Beachtung des Richtwertes zur Klassenbildung vorhanden sind.

Das öffentliche Bedürfnis für die Einrichtung und den Bestand einer öffentlichen Oberschule ist grundsätzlich gegeben, wenn ausreichend viele Schüler für die Einrichtung einer zweizügigen Schule unter Beachtung des Richtwertes zur Klassenbildung vorhanden sind.

Das Kriterium der Mindestschülerzahl 40 bei Oberschulen ist als einziges gesetzlich exakt definiert, während alle anderen Kriterien in § 4 a Abs. 5 SchulG nur mittels unbestimmter Rechtsbegriffe aufgeführt sind. Daher wurde bei allen Entscheidungen des Sächsischen Staatsministeriums für Kultus, aber auch der Verwaltungs- und Oberverwaltungsgerichte, lediglich die Schülerzahl als Maßstab für das öffentliche Bedürfnis einer Schule in Ansatz gebracht.

Allerdings ist nach § 4 b Abs. 2 das Führen von bestehenden Oberschulen in einzügiger Form im ländlichen Raum außerhalb der Oberzentren möglich.

Das öffentliche Bedürfnis für die Einrichtung und den Bestand eines öffentlichen Gymnasiums ist grundsätzlich gegeben, wenn unter Beachtung des Richtwertes zur Klassenbildung ausreichend viele Schüler für die Einrichtung einer dreizügigen Schule vorhanden sind.

Das öffentliche Bedürfnis für eine Schule besteht grundsätzlich dann nicht, wenn die gesetzlich vorgegebene Mindestschülerzahl nicht erreicht wird. Ein öffentliches Bedürfnis zur Erhaltung einer Schule ist somit gegeben, wenn die im Schulgesetz festgelegten Mindestgrößen einer Klasse auf Dauer in der Schule erreicht werden. Bei Grundschulen beträgt die Mindestschülerzahl 15 für die erste einzurichtende Klasse bzw. bei Oberschulen und Gymnasien 20 Schüler pro Klasse.

Solche Kriterien, wie Investitionstätigkeit des Schulträgers, Bauzustand, Ausstattung, Schulwege, Bildungsangebote, Profile der Schule usw. bildeten sowohl bei der Entscheidung des SMK als auch vor Gericht regelmäßig keinen Anhaltspunkt für eine beantragte Ausnahmegenehmigung zum Erhalt einer Schule.

So ist der Landkreis Nordsachsen mit besonderen Herausforderungen und Anpassungsnotwendigkeiten konfrontiert, Bildungsversorgung heute und in Zukunft in der Fläche zu bieten und gleichzeitig die nachfolgend genannten, gesetzlich vorgegebenen Eckwerte für die einzelnen Schularten zu beachten.

### Einrichtung, Änderung und Aufhebung von öffentlichen Schulen

Die Weisungsfreiheit wird durch bestimmte gesetzlich begründete Rechte der Schulaufsichtsbehörden (z. B. Feststellungsbefugnis hinsichtlich des Bestehens eines öffentlichen Bedürfnisses gemäß § 24 Abs. 2 bis 4 SchulG) und Zustimmungserfordernisse (§ 24 Abs. 1 SchulG) eingeschränkt. So endet z. B. die Berechtigung und die Verpflichtung des Schulträgers Schulen fortzuführen, wenn das öffentliche Bedürfnis entfällt.

Gemäß § 24 Abs. 1 bedarf der Beschluss eines Schulträgers über die Einrichtung einer öffentlichen Schule der Genehmigung der obersten Schulaufsichtsbehörde, d. h. des Sächsischen Staatsministeriums für Kultus. Für die Aufhebung einer Schule gilt Abs. 1 entsprechend. Stellt die oberste Schulaufsicht fest, dass das öffentliche Bedürfnis für die Fortführung der Schule oder eines Teils derselben nicht mehr besteht, kann sie die Mitwirkung des Freistaates Sachsen an der Unterhaltung der Schule widerrufen; der Schulträger ist vorher anzuhören.

Die Vorschriften über die Einrichtung und Aufhebung einer öffentlichen Schule gelten auch für die Änderung einer öffentlichen Schule. Änderungen öffentlicher Schulen sind z. B. Trägerwechsel, Standortwechsel, Einrichtung oder Aufhebung von Schulteilen, Einführung und Beendigung des jahrgangsübergreifenden Unterrichts oder die Bildung von Schulzentren nach § 22 Abs. 3 Sätze 3, 4 und 5 SächsSchulG.

## Eckwerte für die künftige Entwicklung (§ 4 a und 4 b SchulG bzw. KlassBVO):

### **Grundschule**

- Gliederung/Klassenstufen: 1 bis 4
- Mindestschülerzahl: 15 pro Jahrgang und jede weitere Klasse 14, 12 im ländlichen Raum
- Richtwert für Klassenbildung: 25
- Klassenobergrenze: 28
- Mindestgesamtschülerzahl: 60 pro Schule
  - bei jahrgangsübergreifendem Unterricht: 30 bis 56 pro Schule

### **Oberschule**

- Gliederung/Klassenstufen: 5 bis 10
- Mindestzügigkeit: Zweizügigkeit, im ländlichen Raum Einzügigkeit
- Mindestschülerzahl: 20 pro Klasse
- Richtwert für Klassenbildung: 25
- Klassenobergrenze: 28

### **Gymnasium**

- Gliederung/Klassenstufen: 5 bis 10; Jahrgangsstufen 11 und 12
- Mindestzügigkeit: Dreizügigkeit, im ländlichen Raum Zweizügigkeit
- Mindestschülerzahl: 20 pro Klasse
- Richtwert für Klassenbildung: 25
- Klassenobergrenze: Sekundarstufe 1: 28  
Sekundarstufe 2: Grundkurs 24  
Leistungskurs 20

### **Schule/Förderzentrum mit dem Förderschwerpunkt Lernen**

- Gliederung/Klassenstufen: 1 bis 9
- Mindestschülerzahl:
  - Klassenstufe 1 und 2: 10
  - Klassenstufe 3 und 4: 12
  - Klassenstufe 5 bis 9: 15
- Klassenobergrenze:
  - Klassenstufe 1 und 2: 12
  - Klassenstufe 3 und 4: 15
  - Klassenstufe 5 bis 9: 18
- Hauptschulbildungsgang: Klassenstufe 8 bis 10 an ausgewählten Förderschulen

### **Schulen/Förderzentrum mit dem Förderschwerpunkt geistige Entwicklung**

- Gliederung: Unter-, Mittel-, Ober- und Werkstufe (jeweils 3 Jahre)
- Mindestschülerzahl:
  - Unterstufe: 6
  - Mittelstufe: 6
  - Oberstufe: 6
  - Werkstufe: 8
- Obergrenze:
  - Unterstufe: 9
  - Mittelstufe: 9
  - Oberstufe: 11
  - Werkstufe: 11

### **Schulen mit dem Förderschwerpunkt sozial-emotionale Entwicklung (Erziehungshilfe)**

- Gliederung: Klassenstufen 1 bis 4; Klassenstufen 5 bis 10 möglich
- Mindestschülerzahl
  - Klassenstufe 1 bis 4 8
  - Klassenstufe 5 bis 10 10
- Obergrenze
  - Klassenstufe 1 bis 4 10
  - Klassenstufe 5 bis 10 12

### **Berufsbildende Schulen**

- Mindestzügigkeit: Mehrzügigkeit
- Mindestschülerzahl: 16 pro Jahrgang
- Richtwert für Klassenbildung: 25
- Klassenobergrenze: 28
- Mindestgesamtschülerzahl: 550 pro Schule

Seit der Klassenbildung für das Schuljahr 2018/19 werden für die Eingangsklassen zusätzliche Förderbedarfe ausgewiesen, die Einfluss auf die Anzahl der zu bildenden Klassen haben. Schüler, die integrativ oder inklusiv an Regelschulen unterrichtet werden, erhalten je nach Förderschwerpunkt einen Zuschlag. Damit vermindert sich die Stärke der Klassen entsprechend.



Die nachfolgend genannten rechtlichen Rahmenbedingungen für die Fortführung der Schulen sind zu beachten:

1. Schulträger der Grund- und Oberschulen sind nach § 22 Abs. 1 SächsSchulG die Städte und Gemeinden, wobei das öffentliche Bedürfnis zur Fortführung einer Grundschule an die Mindestschülerzahl gebunden ist.
2. Für Gemeinden, in denen keine Grundschule vorhanden ist und kein öffentliches Bedürfnis zur Errichtung bzw. Fortführung einer Grundschule besteht, erfolgt die Wahrnehmung der Schulträgerschaft im Rahmen des Gesetzes über kommunale Zusammenarbeit (§ 22 Abs. 4 SächsSchulG).
3. Als Formen kommunaler Zusammenarbeit kommen in Frage:
  - ein Schulzweckverband
  - eine Zweckvereinbarung
  - 3.1. Der Schulzweckverband nach §§ 48 ff SächsKomZG ist eine Körperschaft des öffentlichen Rechts, welcher die Aufgaben des Schulträgers für die Mitgliedsgemeinden wahrnimmt. Diese auf Dauer angelegte Form der kommunalen Zusammenarbeit ist dann zu empfehlen, wenn die Grundschulstandorte feststehen.
  - 3.2. Für Übergangszeiten ist die Zweckvereinbarung nach §§ 71 ff. SächsKomZG anzuwenden, da sie wesentlich flexibler auf die wechselnden Bedürfnisse eingehen kann. Im Rahmen einer Zweckvereinbarung wird bestimmt, dass eine Gemeinde für eine oder mehrere Gemeinden die Aufgaben des Schulträgers wahrnehmen.
  - 3.3. Die Schulträgerschaft kann nur einer Gemeinde oder einem Zweckverband übertragen werden.
4. Der Schulträger legt für Grundschulen die Schulbezirke fest, soweit mehrere Schulen dieser Schulart vorhanden sind. Die Festlegung der Schulbezirke kann und sollte Regelungsinhalt der Zweckvereinbarung sein. Sinnvollerweise wird die Schulträgerschaft, wenn mehrere Gemeinden beteiligt sind, auf die Gemeinde mit dem größten Einzugsbereich ihrer Grundschulen übertragen.
5. In der Vereinbarung, welche der Genehmigung durch die Rechtsaufsichtsbehörde nach erteiltem Einvernehmen der Fachaufsichtsbehörde bedarf, kann festgelegt werden, dass die Unterhaltung der Schule im Auftrag der übernehmenden Gemeinde durch die übertragende Gemeinde erfolgt.
6. Besteht in der Gemeinde eine Grundschule, deren Fortbestand durch die Anzahl der Schüler (15) gesichert ist, müssen, soweit die Schulträgerschaft bei der Gemeinde liegt, die Grundschüler diese Schule besuchen. Bestehen in der Gemeinde mehrere Grundschulen, legt der Gemeinderat die Grundschulbezirke fest.
7. Sollen die Schüler einzelner Ortschaften einer Gemeinde die Grundschule in den Nachbargemeinden besuchen, weil dies z. B. einen kürzeren Schulweg bedeutet, ist dies erst nach Abschluss einer Zweckvereinbarung nach den o. g. Grundsätzen möglich. Die Gestaltung dieser Zweckvereinbarungen muss in Absprache mit der Fach- und Rechtsaufsicht immer auf den Einzelfall bezogen erfolgen.
8. Stellt die oberste Schulbehörde fest, dass für das Fortbestehen einer Schule das öffentliche Interesse nicht mehr besteht, so kann sie nach § 24 Abs. 3 SächsSchulG die Mitwirkung an der Unterhaltung der Schule widerrufen.
9. Dabei wird durch die Schulaufsichtsbehörden möglichst nach folgenden Prämissen verfahren:
  - a. gleitende Aufhebung von Schulen bevorzugt angewandt;
  - b. Klassen möglichst geschlossen umsetzen, nicht auseinanderreißen;
  - c. Oberschulen in den Mittel- und Grundzentren erhalten.
10. Eine weitere Möglichkeit zur Erhaltung kleiner Grundschulen eröffnet das Schulgesetz mit der Einführung des jahrgangsübergreifenden Unterrichts.

## Der Bildungs- und Erziehungsauftrag der Schulen

### Grundschule

Die Grundschule hat die Aufgabe, alle Schüler in einem gemeinsamen Bildungsgang unter Beachtung der individuellen Leistungsvoraussetzungen und unter Einbeziehung von Elementen spielerischen und kreativen Lernens zu weiterführenden Bildungsgängen zu führen.

Sie schafft die Voraussetzungen für die Entwicklung sicherer Grundlagen für selbständiges Denken, Lernen und Arbeiten sowie die sichere Beherrschung der Kulturtechniken (Lesen, Schreiben, Rechnen). Das Lernen in der Grundschule zielt insbesondere auf die Entwicklung von Methoden-, Lern- und Sozialkompetenz sowie auf die Vermittlung von Werten. Die Grundschule ist verpflichtet, gemeinsam mit Hort und Kindergarten, die sprachliche, motorische und kognitive Entwicklung der Kinder zu fördern. Die Grundschule umfasst die Klassenstufen 1 bis 4.

### Oberschule

Die Oberschule ist eine differenzierte Schulart der Sekundarstufe I, die den Bildungs- und Erziehungsprozess der Grundschule auf der Grundlage von Fachlehrplänen systematisch fortführt. Sie integriert Hauptschulbildungsgang und Realschulbildungsgang und umfasst die Klassenstufen 5 bis 9 bzw. bis 10. Für die Oberschule ist als Leistungsauftrag bestimmt, dass sie eine allgemeine und berufsvorbereitende Bildung vermittelt und Voraussetzungen beruflicher Qualifizierung schafft.

Sie bildet einen flexiblen Rahmen für individuelle Leistungsförderung, spezifische Interessen- und Neigungsentwicklung der Schüler, die Entwicklung der Ausbildungsfähigkeit und die Schaffung von Grundlagen für lebenslanges Lernen. Als Sozialraum bietet sie verlässliche Bezugspersonen und erzieherische Unterstützung für die Heranwachsenden.

Die Klassenstufen 5 und 6 orientieren dabei auf den weiteren Bildungsgang bzw. Bildungsweg (orientierende Funktion). In den Klassenstufen 7 bis 9 steht eine auf Leistungsentwicklung und Abschlüsse sowie Neigungen und Interessen bezogene Differenzierung im Mittelpunkt (Differenzierungsfunktion). Die Klassenstufe 10 zielt auf eine Vertiefung und Erweiterung der Bildung (Vertiefungsfunktion).

### Abschlüsse

Mit dem erfolgreichen Besuch der Klasse 9 erwerben die Mittelschüler den Hauptschulabschluss und können durch eine besondere Leistungsfeststellung (Prüfung) den qualifizierenden Hauptschulabschluss erwerben. Mit dem erfolgreichen Besuch der Klasse 10 und bestandener Abschlussprüfung erwerben die Mittelschüler den Realschulabschluss.

Ein breitgefächertes Angebot von beruflichen Schulen bietet nach jedem Abschluss an der Oberschule Möglichkeiten zur weiteren Ausbildung. In der dualen oder weiterführenden schulischen Ausbildung an Berufsschulen, Berufsfachschulen, Fachoberschulen oder am Beruflichen Gymnasium finden Mittelschüler eine Chance, ihren beruflichen Werdegang weiter zu gestalten.

### Gymnasium

Das sächsische Gymnasium vermittelt Schülern mit entsprechenden Begabungen und Bildungsabsichten eine vertiefte allgemeine Bildung, die für ein Hochschulstudium vorausgesetzt wird; es schafft auch Voraussetzungen für eine berufliche Ausbildung außerhalb der Hochschule.

Die Entwicklung und Stärkung der Persönlichkeit sowie die Möglichkeit zur Gestaltung des eigenen Lebens in sozialer Verantwortung und die Befähigung zur Mitwirkung in der demokratischen Gesellschaft gehören zum Auftrag des Gymnasiums.

Das Gymnasium in Sachsen betont den allgemein bildenden Charakter durch eine konsequente Kernfachbindung, die die Fächer Mathematik, Deutsch sowie die fortgeführte Fremdsprache betrifft und vermittelt die für die Studierfähigkeit notwendigen Grundlagenkenntnisse. Den individuellen Fähigkeiten und Neigungen der Schüler wird unter anderem durch die Möglichkeit zur eigenen Schwerpunktsetzung entsprochen. Schüler entscheiden sich zwischen verschiedenen Profilen, treffen die Wahl der Leistungskurse und legen ihre Wahlpflicht- sowie Wahlkurse fest.

Das Gymnasium umfasst die Klassenstufen 5 bis 10 sowie die Jahrgangsstufen 11 und 12. Die Klassenstufe 10 bildet den Abschluss der Sekundarstufe I und gilt zugleich als Einführungsphase in die gymnasiale Oberstufe. Die gymnasiale Oberstufe umfasst die Jahrgangsstufen 11 und 12.

Vertiefte Allgemeinbildung, Wissenschaftspropädeutik (Einführung in die Vorkenntnisse, die zu einem Studium gehören) und allgemeine Studierfähigkeit sind Ziele des Gymnasiums. Das Gymnasium bereitet junge Menschen darauf vor, selbst bestimmt zu leben, sich selbst zu verwirklichen und in sozialer Verantwortung zu handeln. Im Bildungs- und Erziehungsprozess des Gymnasiums sind der Erwerb anwendungsfähigen Wissens, die Entwicklung von Lern-, Methoden- und Sozialkompetenz und die Werteorientierung miteinander zu verknüpfen.

#### Allgemeinbildende Förderschule

Die allgemein bildende Förderschule dient Schülern, die auf Grund umfänglicher geistiger, körperlicher oder seelischer Beeinträchtigungen auch bei einer integrativen Unterrichtung in der allgemeinen Schule nicht die ihnen zukommende Bildung und Erziehung erfahren können und deshalb voraussichtlich für längere Zeit einer besonderen Förderung bedürfen.

Die allgemein bildende Förderschule vermittelt eine den Bedürfnissen ihrer Schüler angepassten Bildung, Ausbildung und Erziehung, bereitet sie auf ein selbständiges Leben in der Gemeinschaft und auf eine berufliche Tätigkeit vor und versucht, durch förderpädagogische Maßnahmen ihre Eingliederung oder Wiedereingliederung in die allgemein bildende Schule zu ermöglichen. Sie gibt zugleich ihren Schülern Gelegenheit, Abschlüsse der übrigen Schularten zu erwerben.

## Ausgangssituation

### Stand der Schulnetzentwicklung im Landkreis Nordsachsen

Seit dem Beschluss des Schulnetzplanes 2019 gab es bei den Schulen in öffentlicher Trägerschaft nur eine Veränderung. In Taucha wurde eine 3. Grundschule eingerichtet. Hinzugekommen sind Schulen in freier Trägerschaft. Die folgende Liste enthält alle gegenwärtig bestehenden Schulen im Landkreis Nordsachsen:

<b>Grundschulen (GS) in öffentlicher Trägerschaft</b>	<b>Anschrift</b>	<b>Träger</b> (aufsteigend sortiert)
Elbland-GS Arzberg	Gartenstraße 25 04886 Arzberg	Arzberg, Gemeinde
Heide-GS Bad Düben	Schmiedeberger Straße 13 04849 Bad Düben	Bad Düben, Stadt
GS Beilrode	Ernst-Thälmann-Str. 45 04886 Beilrode	Beilrode, Gemeinde
GS Belgern	Schulstraße 10 04874 Belgern	Belgern-Schildau, Stadt
GS Schildau	Goethestraße 5 04889 Schildau	
GS Cavertitz	Schulhof 2 04758 Cavertitz	Cavertitz, Gemeinde
GS Dahlen	Max-Hupfer-Str. 6 04774 Dahlen	Dahlen, Stadt
Diesterweg-GS Delitzsch	August-Bebel-Straße 4 04509 Delitzsch	Delitzsch, Stadt
Grundschule Delitzsch-Ost	Beerendorfer Straße 47 04509 Delitzsch	
GS am Rosenweg Delitzsch	Rosenweg 1 04509 Delitzsch	
GS Doberschütz	Breite Straße 8 04838 Doberschütz	Doberschütz
GS „Sigmund Jähn“ Dommitzsch	Leipziger Str. 75 04880 Dommitzsch	Dommitzsch, Stadt
GS Weidenhain	Schulstraße 4 04860 Weidenhain	Dreiheide, Gemeinde
Dr.-Belian-GS Eilenburg	Gustav-Raute-Straße 1 04838 Eilenburg	Eilenburg, Stadt
GS Berg Eilenburg	Hallesche Straße 19 04838 Eilenburg	
GS „Sebastian Kneipp“ Eilenburg	Puschkinstraße 17 04838 Eilenburg	
GS Jesewitz	Schulstraße 11 04838 Jesewitz	Jesewitz, Gemeinde
GS Krostitz	Schulstraße 9 04509 Krostitz	Krostitz, Gemeinde
GS Authausen	Kirchstraße 2 04849 Laußig OT Kossa	Laußig, Gemeinde
GS Liebschützberg	Lonnewitzer Str. 5/6 04758 Liebschützberg OT Schönnewitz	Liebschützberg, Gemeinde

GS Löbnitz	Schulstraße 8 04509 Löbnitz	Löbnitz, Gemeinde
Pumphut-GS Mockrehna	Schulstraße 8 04862 Mockrehna	Mockrehna, Gemeinde
GS „Tintenklecks“ Mügeln	Straße des Friedens 14 04769 Mügeln	Mügeln, Stadt
GS „Auf der Höhe“ Neusornzig	Neusornziger Straße 8 04769 Neusornzig	
GS „Schlossschule“ Hof	Am Dorfplatz 2 04758 Hof	Naundorf, Gemeinde
GS Oschatz „Bücherwurm“	Bahnhofstraße 3 04758 Oschatz	Oschatz, Stadt
GS Oschatz „Collmblick“	Zur Krone 51 04758 Oschatz	
GS Oschatz „Magister Hering“	Fröbelweg 2 04758 Oschatz	
GS Rackwitz	Straße der Jugend 8 04519 Rackwitz	Rackwitz, Gemeinde
GS Zschortau	Lindenstraße 29 04519 Rackwitz, OT Zschortau	
Leibniz-Grundschule Schkeuditz	Ringstraße 10 04435 Schkeuditz	Schkeuditz, Stadt
Thomas-Müntzer-GS Schkeuditz	Thomas-Müntzer-Straße 4 a 04435 Schkeuditz	
GS „Paul Wäge“ Dölzig	Lautschke 2 04435 Schkeuditz	
GS „Sonnenblume“ Glesien	Conradplatz 6 04435 Schkeuditz OT Glesien	
Gellert-GS Wölkau	Parkstraße 11 04509 Schönwölkau	Schönwölkau, Gemeinde
GS „Am Park“ Taucha	An der Parthe 24 04425 Taucha	Taucha, Stadt
GS „Regenbogen“ Taucha	Rudolf-Breitscheid-Straße 1 04425 Taucha	
3. GS Taucha	04425 Taucha	
GS „Am Rodelberg“	Röhrweg 52 04860 Torgau	Torgau, Stadt
GS „An der Promenade“	Promenade 1 04860 Torgau	
GS Nordwest	Finkenweg 5 04860 Torgau	
GS Weißnig	Gutshof 1 04861 Torgau OT Weißnig	
GS Calbitz	E.-Thälmann-Str. 34 04779 Calbitz	Wermsdorf, Gemeinde
GS „Zur alten Poststation“ Wermsdorf	Altes Jagdschloss 3 04779 Wermsdorf	
GS Kyhna	Kirchring 2 04509 Wiedemar OT Kyhna	Wiedemar, Gemeinde
GS Zschepplin	Schulstraße 3 a 04838 Zschepplin OT Hohenprießnitz	Zschepplin, Gemeinde

<b>GS in freier Trägerschaft</b>	<b>Anschrift</b>	<b>Träger</b>
Evangelische Grundschule „Apfelbaum“	Oschatzer Straße 35 04769 Mügeln OT Schweta	Evangelischer Schulverein „Apfelbaum“ e. V.
Evangelische Grundschule „St. Peter & Paul“	Schulstr. 23 04509 Delitzsch	Evangelisches Schulzentrum Delitzsch e. V.
Evangelische Grundschule Bad Dübén	Kirchplatz 2 04849 Bad Dübén	Evangelisches Schulzentrum Bad Dübén Schulbetrieb gGmbH
Evangelische Grundschule Eilenburg	Hallesche Str. 27 04838 Eilenburg	Evangelische Schulstiftung in Mitteldeutschland St. Johannes
Freie Schule Torgau Grundschule	Schildauer Straße 20 04860 Torgau	Pro Montessori e. V.
St.-Martin-Grundschule Zwochau	Leipziger Straße 20 04509 Zwochau	Trägerverein der St.-Martin- Grundschule in Zwochau pro Montessori e. V.
Gut Loberthal Handlungspädagogische Waldorfschule	Leipziger Straße 55 04509 Rackwitz	Loberthal e. V.
Freie Schule Falkennest Wiesenena <i>(ab Schuljahr 2024/25)</i>	Am Ring 12 04509 Wiedemar OT Wiesenena	Freie Schule Falkennest Wiesenena e. V.

<b>Oberschulen (OS) in öffentlicher Trägerschaft</b>	<b>Anschrift</b>	<b>Träger</b> (aufsteigend sortiert)
Oberschule Bad Düben	Windmühlenweg 19 04849 Bad Düben	Bad Düben, Stadt
Oberschule Beilrode	E.-Thälmann-Str. 45 04886 Beilrode	Beilrode, Gemeinde
Artur-Becker-Oberschule Delitzsch	Oststraße 11 04509 Delitzsch	Delitzsch, Stadt
Erasmus-Schmidt-Oberschule Delitzsch	Am Kosebruchweg 16 04509 Delitzsch	
Friedrich-Tschanter-Oberschule Eilenburg	Dorotheenstraße 4 04838 Eilenburg	Eilenburg, Stadt
Schule am Leinepark Oberschule Krostitz	Parkstraße 5 04509 Krostitz	Krostitz, Gemeinde
Oberschule Mockrehna	Schulstraße 8 04862 Mockrehna	Mockrehna, Gemeinde
Goethe-Schule Oberschule Mügeln	Schulplatz 6 04769 Mügeln	Mügeln, Stadt
Robert-Härtwig-Oberschule Oschatz	Bahnhofstraße 5 04758 Oschatz	Oschatz, Stadt
Lessing-Oberschule Schkeuditz	Weststraße 25 04435 Schkeuditz	Schkeuditz, Stadt
Oberschule Taucha	Friedrich-Engels-Straße 19 04425 Taucha	Taucha, Stadt
Katharina-von-Bora-Oberschule Torgau	Straße der Jugend 14 04860 Torgau	Torgau, Stadt
Oberschule Nordwest Torgau	Fasanenweg 1 04860 Torgau	
Oberschule Wermsdorf	Schulstraße 2 04779 Wermsdorf	Wermsdorf, Gemeinde

<b>OS in freier Trägerschaft</b>	<b>Anschrift</b> (aufsteigend sortiert)	<b>Träger</b>
Evangelische Schulzentrum Bad Düben Oberschule	Kirchplatz 2 04849 Bad Düben	Evangelisches Schulzentrum Bad Düben Schulbetrieb gGmbH
Evangelische Oberschule Belgern-Schildau	Bergstraße 25 04874 Belgern-Schildau (Schulbeginn SJ 2019/20)	Evangelische Schulgemeinschaft Niederlausitz gGmbH
Evangelische Werkschule Naundorf – Evangelische Bekenntnisschule	Mügelner Straße 8 04769 Naundorf	Evangelischer Werkschulverein e. V.
Freie Schule Torgau Oberschule	Schildauer Straße 20 04860 Torgau	Pro Montessori e. V.
Gut Loberthal Handlungspädagogische Waldorfschule	Leipziger Straße 55 04509 Rackwitz	Loberthal e. V.

<b>Gymnasien in öffentlicher Trägerschaft</b>	<b>Anschrift</b>	<b>Träger</b>
<i>nach Sitzgemeinde aufsteigend sortiert</i>		
Christian-Gottfried-Ehrenberg-Gymnasium Delitzsch	Dübener Str. 20 04509 Delitzsch	Landkreis Nordsachsen
Martin-Rinckart-Gymnasium Eilenburg	Hochhausstraße 49 04838 Eilenburg	
Thomas-Mann-Gymnasium Oschatz	Rudolf-Breitscheid-Straße 1, 04758 Oschatz	
Maria-Merian-Gymnasium Schkeuditz	Lessingstraße 10 04435 Schkeuditz	
Geschwister-Scholl-Gymnasium Taucha	Geschwister-Scholl-Straße 4 04425 Taucha	
Johann-Walter-Gymnasium Torgau	Schlossstraße 7/9 04860 Torgau	

<b>Gymnasien in freier Trägerschaft</b>	<b>Anschrift</b>	<b>Träger</b>
Evangelische Schulzentrum Bad Düben Gymnasium	Kirchplatz 2 04849 Bad Düben	Evangelisches Schulzentrum Bad Düben Schulbetrieb gGmbH
Gut Loberthal Handlungspädagogische Waldorfschule	Leipziger Straße 55 04509 Rackwitz	Loberthal e. V.



<b>Förderschulen/Förderzentren in öffentlicher Trägerschaft</b>	<b>Anschrift</b>	<b>Träger</b>
Pestalozzische Schule, Förderzentrum mit dem Förderschwerpunkt Lernen Delitzsch	Richard-Wagner-Straße 11 a 04509 Delitzsch	Landkreis Nordsachsen
Schule "Am Bürgergarten", Förderzentrum mit dem Förderschwerpunkt Lernen Eilenburg	Dr.-Belian-Straße 2 04838 Eilenburg	
Rosenthalschule, Schule mit dem Förderschwerpunkt Lernen Oschatz	Heinrich-Mann-Straße 37 b 04758 Oschatz	
Fröbelschule, Förderzentrum mit dem Förderschwerpunkt geistige Entwicklung Delitzsch	Richard-Wagner-Straße 11 04509 Delitzsch	
Karl-Neumann-Schule, Förderzentrum mit dem Förderschwerpunkt geistige Entwicklung Eilenburg	Dr.-Belian-Str. 2 04838 Eilenburg	
Schule mit dem Förderschwerpunkt geistige Entwicklung Oschatz	Burgstraße 3 04758 Oschatz	
Förderzentrum an der Promenade Torgau mit den Förderschwerpunkten Lernen und geistige Entwicklung	Promenade 3/4 04860 Torgau	
Klinikschule am Fachkrankenhaus Hubertusburg gGmbH am Standort Wermsdorf	Fachkrankenhaus Hubertusburg gGmbH 047799 Wermsdorf Haus 100	Landkreis Nordsachsen; als Außenstelle der Rosenthalschule, Schule mit dem Förderschwerpunkt Lernen Oschatz geführt

<b>Förderschulen in freier Trägerschaft</b>	<b>Anschrift</b>	<b>Träger</b>
Schule mit dem Förderschwerpunkt Erziehungshilfe	Rödgener Landstraße 16, 04838 Eilenburg	CARITAS St. Mauritius gGmbH

<b>Berufliche Schulzentren (BSZ) in öffentlicher Trägerschaft</b>	<b>Anschrift</b>	<b>Träger</b>
BSZ Delitzsch	Karl-Marx-Straße 1 04509 Delitzsch	Landkreis Nordsachsen
BSZ Eilenburg	Wöllnauer Chaussee 2 04838 Doberschütz, OT Rote Jahne	
BSZ Nordsachsen	Schulteil Oschatz: Am Zeugamt 3 04758 Oschatz	
	Schulteil Torgau: Repitzer Weg 10 04860 Torgau	
BSZ Schkeuditz	Edisonstraße 42 04435 Schkeuditz	

## Planungsteil Grundschulen

### Inhaltsverzeichnis

	Seite
1. Schulnetzbericht	28
2. Mittel- und langfristige Bedarfsprognose	326
3. Standortplan und langfristige Zielplanung	485
4. Übersicht zu Fehlbedarfen bezüglich der Kapazität von Grundschulen	501
5. Vertiefte Abstimmung von Grundschul- und Hortplanung	503

## Schulnetzbericht

Im Schulnetzbericht werden die Grundschulen in öffentlicher und in freier Trägerschaft im Landkreis Nordsachsen durch den Standortbogen vorgestellt. Alle Angaben zu den jeweiligen Schulen wurden von den Schulträgern/Schulen erstellt bzw. geprüft und bestätigt.

Die von den kreisangehörigen Kommunen beigebrachten Datenblätter (Standortbogen und Raumpläne) können durch den Planungsträger nicht auf Richtigkeit überprüft werden. Somit können durch den Planungsträger beispielsweise auch Angaben zur Größe von Räumen und damit zur angegebenen Platzzahl nicht überprüft oder sogar korrigiert werden. Daher sind aus diesen ggf. unrichtigen Angaben keine Rückschlüsse auf mögliche Kapazitätsengpässe der jeweiligen Schule oder Einschränkungen im Rahmen der jährlichen Klassenbildung zu ziehen. Kleine Klassenräume können somit nicht zum Bilden kleinerer Klassen führen. Vielmehr sind im Rahmen der jährlichen Klassenbildung evtl. vorhandene Einschränkungen neu zu überprüfen und zu berücksichtigen.

Der Landkreis verfügt über 46 öffentlich getragene Grundschulen und 8 in freier Trägerschaft.

Den Grundschulen in kommunaler Trägerschaft sind nach § 25 Absatz 1 des Schulgesetzes für den Freistaat Sachsen (SchulG) Schulbezirke zugeordnet. Grundsätzlich ist das Gebiet des Schulträgers mit dem Schulbezirk identisch (§ 25 Absatz 2 SchulG). Wenn in dessen Gebiet mehrere Grundschulen bestehen, kann der Schulträger Einzelschulbezirke oder gemeinsame Schulbezirke bestimmen (§ 25 Absatz 3 SchulG). Eltern können einen Ausnahmeantrag nach § 25 Abs. 5 SchulG stellen. Dieser wird genehmigt, soweit pädagogische Gründe dafür sprechen, besondere soziale Umstände vorliegen oder die Verkehrsverhältnisse es erfordern.

Grundschulen in freier Trägerschaft sind keinem Schulbezirk zugeordnet. Für diese Schulen gelten nicht die Regelungen über Mindestschülerzahlen wie für öffentlich getragene.

## Allgemeines zur Planung der Grundschulen

Bei Betrachtung der Zahl der wohnhaften Kinder fällt auf, dass nach einigen Jahren der Stabilität regional bedingt in einigen Schulen wieder vermehrt problematische Jahrgänge anstehen. So droht auch in den Fällen, in denen derzeit die Zahl der wohnhaften Kinder knapp über der Mindestzahl von 15 liegt, ein Unterschreiten. Ursachen dafür können Wegzüge, Rückstellungen, Übergänge zu Förderschulen oder zu Schulen in freier Trägerschaft sein. Bei knapp über der Mindestzahl liegenden Jahrgängen an einzelnen Schulen sind diese kritisch zu betrachten und unter Beobachtung zu halten, zumal sich diese Vorgänge an einigen Schulen häufen.

So ist entsprechend den statistischen Angaben, die auf Erfahrungen auf Bundes- und Landesebene der vergangenen Jahre, in den Altbundesländern sogar der vergangenen Jahrzehnte beruhen, davon auszugehen, dass auf eintausend Einwohner ca. fünf bis sieben Geburten zu erwarten sind (ohne Zuzüge). Das bedeutet, dass auch nur fünf bis sieben Einschulungen pro eintausend Einwohner möglich sind. Unter den jetzigen Verhältnissen, dass eine Klassenstärke von mindestens fünfzehn Kindern an Grundschulen vorgeschrieben ist, muss somit für eine Grundschule von einem Einzugsbereich von ca. 3 000 Einwohnern ausgegangen werden. Dies stellt nach Ansicht der Experten das Minimum dar.

An kleinen Grundschulen im ländlichen Raum kann entsprechend dem Schulgesetz und dem vom SMK herausgegebenen Leitfaden der jahrgangsübergreifende Unterricht in den Klassenstufen 1 und 2 sowie 3 und 4 eingeführt werden, wenn perspektivisch dauerhaft mit insgesamt 30 bis 56 Schülern in

vier Klassenstufen zu rechnen ist. Sofern sich die Schule zum jahrgangsübergreifenden Konzept bekannt hat, ist dies auch umzusetzen. Es kann nicht von Schuljahr zu Schuljahr in Abhängigkeit von den Schülerzahlen ein konzeptioneller Wechsel zwischen jahrgangsgemischten und jahrgangshomogenen Klassen erfolgen. Wenn sich für die Klassenstufen 1/2 und in der Folge für die Klassenstufe 3/4 Stärken von jeweils mehr als 28 ergeben, sind jeweils zwei jahrgangsübergreifende Klassen zu bilden.

Zu den nachfolgenden Standortbögen der einzelnen Grundschulen möchte der Planungsträger nur wenige ergänzende Bemerkungen machen:

Zwecks einheitlicher Vorgehensweise hat das SMK zentrale Vorgaben entsprechend den Forderungen des Schulgesetzes bzw. der Schulnetzplanungsverordnung an die Schulträger bzw. Schulnetzplanungsträger herausgegeben, deren Verwendung zwingend ist. Dazu gehört auch die zu jeder Schule gehörende Auflistung aller vorhandenen Räume.

Nach bisheriger Verfahrensweise des Landesjugendamtes des Freistaates Sachsen kann sich der Hort einer Grundschule in den Räumen der Grundschule befinden; die Horträume können auch als Unterrichtsräume genutzt werden, wobei wenigstens ein Gruppen- und Verwaltungsraum für den Hort in Einzelnutzung zur Verfügung stehen sollte. Aufgrund dieser Aussage hat der Planungsträger die Schulträger gebeten, die sich ggf. in den Räumen ihrer Grundschule(n) befindenden Horträume in Einzelnutzung bei der Anzahl der allgemeinen Unterrichtsräume bzw. der Anzahl der Fachkabinette entsprechend zu berücksichtigen, um ggf. bei Kapazitätsengpässen auf diese Horträume zurückgreifen zu können.

Das SMK übergab auch die folgende Legende zur Darstellung der Bildungsangebote (gilt für alle Schularten):

- Schulversuche
- Ganztagesangebote (mit Form)
- jahrgangsübergreifender Unterricht an Grundschulen
- einzügige Oberschulen nach § 4 b SächsSchulG
- zweizügige Gymnasien nach § 4 b SächsSchulG
- Klassen für Schüler mit Lese-Rechtschreibe-Schwäche (LRS)
- Vorbereitungsklassen (Deutsch als Zweitsprache)
- besondere Sprachangebote (z. B. Certi Lingua)
- Schwerpunktschulen Inklusion
- sonstige Modellversuche des SMK bzw. des LaSuB
- Pilotschulen Inklusion (Grundschulen)
- vertiefte Ausbildung an Gymnasien nach § 4 SOGYA
- sportbetonte Schulen
- ausgelagerte Förderschulklassen (Kooperationsklassen)

## Schulnetzbericht (§ 4 SächsSchulnetzVO) - 2023

Schulname: Elbland-Grundschule Arzberg



Schulträger	GV Arzberg
Zentralörtliche Funktion des Schulträgers nach LEP / Regionalplan	
Dienststellenschlüssel	4410726
Telefon (optional)	034222 / 40389
Telefax (optional)	034222 / 40389
Homepage (optional)	<a href="http://www.schule-arzberg.de">www.schule-arzberg.de</a>
E-Mail (optional)	<a href="mailto:info@elbland-grundschule-arzberg.de">info@elbland-grundschule-arzberg.de</a>

### Gebäude 1 (Hauptgebäude)

Anschrift	Elbland-Grundschule Arzberg, Gartenstraße 25, 04886 Arzberg
Baujahr/Gebäudetyp	1965
Jahr und Umfang der Rekonstruktion	energetische Sanierung 2018
Schulfreifläche (m <sup>2</sup> )	Schulgarten: 530 m <sup>2</sup> ; Pausen- u. Sportfläche: 2.501 m <sup>2</sup>
Barrierefreiheit	nein

**Sporthalle 1**

Anschrift	Elbland-Grundschule Arzberg, Gartenstraße 25, 04886 Arzberg
Baujahr	1983
Jahr und Umfang der Rekonstruktion	2017; 2018
Anzahl der Felder	1
Sportfläche Sporthalle (m <sup>2</sup> )	480 m <sup>2</sup>
Barrierefreiheit	nein
Mitnutzungen durch andere Schulen bzw. Dritte und Umfang	Mitbenutzung durch Vereine und 2 x pro Woche Kita

**Genutzte Schwimmhalle**

Anschrift	„Aquavita“, Nordring 14, 04860 Torgau
Baujahr	1978
Jahr und Umfang der Rekonstruktion	2005 bis 2006
Länge und Anzahl der Bahnen	6 Bahnen á 25 m
Barrierefreiheit	ja

Gebäudeanalyse der/des Schulgebäude/s

separate Erfassung – siehe Excel-Tabellen

Weitere Mindestangaben zur Schule

Darstellung zum Umfang der Bildungsangebote (siehe Legende)	GTA Pilotprojekt – Inklusion
Außerunterrichtliche Betreuungsangebote nach § 16 Abs. 1 SächsSchulG	Hort
Vorhandene Betreuungsangebote nach § 16 Abs. 2 SächsSchulG einschl. Kapazität lt. Betriebserlaubnis sowie der Auslastung in %	
Standorte der Heimunterbringung nach § 13 Abs. 3 SächsSchulG einschl. Kapazität lt. Betriebserlaubnis sowie der Auslastung in %	
Aussagen zu Internatsunterbringung (nur Schulen mit vertiefter Ausbildung und Schulen des zweiten Bildungsweges)	
Benennung des Kooperationsverbundes nach § 4c Abs. 7 Satz 1 SächsSchulG	Torgau
Einzugsbereich (nur bei Schulen ohne Schulbezirk bei Einrichtung)	
Schulbezirk bei Grundschulen nach § 25 SächsSchulG	Einzugsbereich GV Arzberg
Hortstandorte je Grundschulbezirk einschl. der Kapazitäten nach Betriebserlaubnis (§23a Abs. 1 SächsSchulG)	1
Bestehende Formen kommunaler Zusammenarbeit nach SächsKomZG (§ 4 Abs. 2 Nr. 10 SächsSchulnetzVO)	
Sonstige regional relevante Angaben	



**Eibland-Grundschule Arzberg**

Schulname / Schulort

**Eibland-Grundschule Arzberg - Schulträger GV Arzberg**

Gebäudebezeichnung (z. B. Hauptgebäude, Haus I, Altbau, Haus "Lessing")

**1965**

Baujahr (falls bekannt)

Gebäudetyp (falls bekannt, z. B. Gründerzeit, Altneubau, Typ Dre

**Gemeinde Arzberg**

Schulträger

**Landkreis Nordsachsen**

Träger der Schulnetzplanung

**Frau Menzel - Schulsachbearb.**

Autor / Ansprechpartner

**Okt 2023**

Datenstand Raumerfassung DISCH

**4410726**



Ifd. Nr.	Raumnummer / Raumname ("Türschild")	Fläche in m²	Zweck / Hauptnutzung	Plätze	Etage	benutzt / unbenutzt	gemeinsame Nutzung
01							
02	U1 - Sekretariat	24	Sekretariat	<8	Kellergeschoss	benutzt	
03	U1 - Schulleiterzimmer	28	Schulleitung	<8	Kellergeschoss	benutzt	
04	U2 Computerraum	49	Computerraum	16	Kellergeschoss	benutzt	
05							
06	U3 - Lehrerzimmer	28	Lehrerpersonal	10	Kellergeschoss	benutzt	
07	U4 - Bibliothek	8	Bibliothek		Kellergeschoss	benutzt	Hort
08	U5 - Schaltraum	8	Haustechnik		Kellergeschoss	benutzt	
09	Heizraum	42	Lager / Abstellraum / Heizraum		Kellergeschoss	benutzt	
10	10 - Werkenraum	60	Werkenraum	16	2. Obergeschoss	benutzt	
11	9 - Garderobe	17	Garderobe Raum 9		2. Obergeschoss	benutzt	
12	8 - Klassenraum	55	Klassenraum	24	2. Obergeschoss	benutzt	
13	7 - Klassenraum	55	Klassenraum	24	2. Obergeschoss	benutzt	
14	6 - Garderobe	16	Garderobe Raum 6	16	Kellergeschoss	benutzt	Ganztagsangebote
15	5 - Musikraum	60	Musik / Rhythmikraum	24	1. Obergeschoss	benutzt	Ganztagsangebote
16	4 - Garderobe	17	Garderobe Raum 4		1. Obergeschoss	benutzt	
17	3 - Klassenraum	55	Klassenraum	24	1. Obergeschoss	benutzt	
18	2 - Klassenraum	55	Klassenraum	24	1. Obergeschoss	benutzt	
19	1 - Garderobe	17	Garderobe Raum 1	17	1. Obergeschoss	benutzt	
20	WC- Jungen	16	Toiletten / Waschräume		Erdgeschoss	benutzt	Hort
21	WC - Mädchen	24	Toiletten / Waschräume		Erdgeschoss	benutzt	Hort
22	Turnhalle - Umkleide J.	12	Turnhalle - Umkleideraum		Erdgeschoss	benutzt	Ganztagsangebote
23	Turnhalle - Umkleide M.	12	Turnhalle - Umkleideraum		Erdgeschoss	benutzt	Ganztagsangebote
24	Turnhalle - WC Jungen	10	Turnhalle - WC		Erdgeschoss	benutzt	Ganztagsangebote
25	Turnhalle - WC Mädchen	10	Turnhalle - WC		Erdgeschoss	benutzt	Ganztagsangebote
26	Turnhalle	288	Turnhalle		Erdgeschoss	benutzt	Ganztagsangebote
27	Turnhalle -Lehrerzimmer	13	Turnhalle - Lehrerzimmer		Erdgeschoss	benutzt	Ganztagsangebote
28	Turnhalle -Abstellraum	42	Turnhalle - Abstellraum		Erdgeschoss	benutzt	Ganztagsangebote
29							

Arztra

Besch  
Bewe

Biolog  
Chem  
Garde

GTA (

Hausv

## Schulnetzbericht (§ 4 SächsSchulnetzVO) - 2023

Schulname: Heide-Grundschule Bad Düben



Schulträger:	Stadt Bad Düben
Zentralörtliche Funktion des Schulträgers nach LEP bzw. dem Regionalplan:	Grundzentrum
Dienststellenschlüssel:	4410759
Telefon: (optional)	034243 / 22005
Telefax: (optional)	034243 / 29919
Homepage: (optional)	<a href="http://www.heidegrundschule.de/">http://www.heidegrundschule.de/</a>
E-Mail: (optional)	<a href="mailto:heidegrundschule@bad-dueben.de">heidegrundschule@bad-dueben.de</a>

### Gebäude 1 (Hauptgebäude)

Anschrift	Schmiedeberger Str. 13, 04849 Bad Düben
Baujahr/Gebäudetyp	1974 / DDR-Typenbau
Jahr und Umfang der Rekonstruktion	2004 bis 2006 (innen und außen, Fahrstuhl, behindertengerechte Gestaltung), 2020/2021 Umgestaltung des Schulhofes
Schulfreifläche (m <sup>2</sup> )	ca. 1.800 m <sup>2</sup>
Barrierefreiheit	im Schulhaus ja; Zuwegung ins Haus nur von der südlichen Schulhofseite (ebenerdiger Zugang)

**Sporthalle 1**

Anschrift	Windmühlenweg 19 a, 04849 Bad Döben
Baujahr	1972
Jahr und Umfang der Rekonstruktion	Von 2007 bis 2008 wurde die Turnhalle Schulcampus umfassend saniert, wofür Kosten in Höhe von 1.308.981,76 € (ohne Betriebsvorrichtung Schwingboden) entstanden sind. Sanierung vorh. Altbau und Neubau-1-Feldhalle
Anzahl der Felder	2
Sportfläche Sporthalle (m <sup>2</sup> )	ca. 660 m <sup>2</sup>
Barrierefreiheit	ja
Mitnutzungen durch andere Schulen bzw. Dritte und Umfang	Die Turnhalle wird von der Oberschule und von der Heide-Grundschule für die Durchführung des Sportunterrichts genutzt. Weiterhin nutzen verschiedene Sportvereine am Nachmittag und in den Abendstunden die Turnhalle.

**Genutzte Schwimmhalle**

Anschrift	Heide Spa, Bitterfelder Str. 42, 04849 Bad Döben
Baujahr	2000
Jahr und Umfang der Rekonstruktion	keine
Länge und Anzahl der Bahnen	25 m; 4 Bahnen
Barrierefreiheit	ja

Anschrift	Schwimmhalle Eilenburg, Ziegelstraße 13, 04838 Eilenburg
Baujahr	
Jahr und Umfang der Rekonstruktion	
Länge und Anzahl der Bahnen	25 m, 5 Bahnen
Barrierefreiheit	ja

Gebäudeanalyse des/der Schulgebäude/s

separate Erfassung – siehe Excel-Tabellen

weitere Mindestangaben zur Schule

Darstellung zum Umfang der Bildungsangebote: (siehe Legende)	zwei- bis dreizügige Grundschule mit Vorbereitungsklasse DAZ; GTA zum Teil gebunden
Außerunterrichtliche Betreuungsangebote nach § 16 Abs. 1 SächsSchulG	
Vorhandene Betreuungsangebote nach § 16 Abs. 2 SächsSchulG einschl. Kapazität lt. Betriebserlaubnis sowie der Auslastung in %	
Standorte der Heimunterbringung nach § 13 Abs. 3 SächsSchulG einschl. Kapazität lt. Betriebserlaubnis sowie der Auslastung in %	
Aussagen zu Internatsunterbringung (nur Schulen mit vertiefter Ausbildung und Schulen des zweiten Bildungsweges)	
Benennung des Kooperationsverbundes nach § 4c Abs. 7 Satz 1 SächsSchulG	Eilenburg
Einzugsbereich (nur bei Schulen ohne Schulbezirk bei Einrichtung)	
Schulbezirk bei Grundschulen nach § 25 SächsSchulG	Bad Düben, Wellaune, Schnaditz, Tiefensee
Hortstandorte je Grundschulbezirk einschl. der Kapazitäten nach Betriebserlaubnis (§23a Abs. 1 SächsSchulG)	2 Horte in Bad Düben, ein Hort direkt an der Grundschule (Kapazität Hort laut Betriebserlaubnis: 230)
Bestehende Formen kommunaler Zusammenarbeit nach SächsKomZG (§ 4 Abs. 2 Nr. 10 SächsSchulnetzVO)	
Sonstige regional relevante Angaben	

### Heide-Grundschule Bad Düben / Bad Düben

Schulname / Schulort

### Heide Grundschule Bad Düben

Gebäudebezeichnung (z. B. Hauptgebäude, Haus I, Altbau, Haus "Lessing")

### Stadt Bad Düben

Schulträger

### Frau Fichte

Autor / Ansprechpartner

**1974**

**DDR Bau**

**Landkreis Nordsachsen**

**Oktober 2023**

**4410759**

Baujahr (falls bekannt)

Gebäudetyp (falls bekannt, z. B. Gründerzeit, Altneubau, Typ Dre

Träger der Schulnetzplanung

Datenstand Raumerfassung DISCH

Ifd. Nr.	Raumnummer / Raumname ("Türschild")	Fläche in m <sup>2</sup>	Zweck / Hauptnutzung	Plätze	Etage	benutzt / unbenutzt	gemeinsame Nutzung	
01	Musikraum	69	Musik / Rhythmikraum	25	Kellergeschoss	benutzt	Ganztagsangebote	allgen
02	Personal	11,7	Toiletten / Waschräume		Kellergeschoss	benutzt	keine	Arztra
03	Lehrerinnen	11,7	Toiletten / Waschräume		Kellergeschoss	benutzt	keine	Aula /
04	Schüler	11,7	Toiletten / Waschräume		Kellergeschoss	benutzt	keine	Beratu
05	Küche	17,1	Küche / Ausgabeküche		Kellergeschoss	benutzt	keine	Besch
06	Speiseraum	158	Aula / Mehrzweckraum		Kellergeschoss	benutzt	Hort	Bewe
07	Arciv	17,2	Schularchiv / Museum		Kellergeschoss	benutzt	keine	Biblio
08	Hausmeister	17,2	Hausmeister / Servicematerial		Kellergeschoss	benutzt	keine	Biolog
09	Aufenthalt Reinigung	17,2	Lager / Abstellraum		Kellergeschoss	benutzt	keine	Chem
10	Werken	78	Werken / Technik / Textil	28	Kellergeschoss	benutzt	Ganztagsangebote	Garde
11	Werkenvorbereitungsra	24,8	Lager / Abstellraum		Kellergeschoss	benutzt	keine	GTA (
12	Heizung	11,7	Haustechnik		Kellergeschoss	benutzt	keine	Hausr
13	Betriebsraum	6,9	Haustechnik		Kellergeschoss	benutzt	keine	Haust
14	Klassenraum	78	allgemeiner Unterrichtsraum	25	Erdgeschoss	benutzt	Ganztagsangebote	Hausv
15	Vorbereitungsraum SU	14,5	Lager / Abstellraum		Erdgeschoss	benutzt	keine	Hort (i
16	Lehrerküche	17,2	Mensa / Speiseraum / Cafeteria /		Erdgeschoss	benutzt	keine	Inform
17	Behinderten WC	7,1	Toiletten / Waschräume		Erdgeschoss	benutzt	keine	keine
18	Behinderten WC	7,1	Toiletten / Waschräume		Erdgeschoss	benutzt	keine	Küche
19	Fachraum Fördern	54	Informatik	25	Erdgeschoss	benutzt	Ganztagsangebote	Kunst
20	Lehrerzimmer	54	Lehrerpersonal		Erdgeschoss	benutzt	keine	Lager
21	Schulleitung	17,2	Schulleitung		Erdgeschoss	benutzt	keine	Lehr-
22	Sekretariat	17,2	Sekretariat		Erdgeschoss	benutzt	keine	Lehre
23	stellv. Schulleitung	17,2	Schulleitung		Erdgeschoss	benutzt	keine	Lehrrr
24	Klassenraum	78	allgemeiner Unterrichtsraum	25	Erdgeschoss	benutzt	keine	Mens
25	Beratungslehrer	11,7	Beratungsraum		Erdgeschoss	benutzt	keine	Musik
26	Schulsozialarbeiter	10,9	Beratungsraum		Erdgeschoss	benutzt	keine	Physi
27	Archiv	11,7	Lehrmittel / Vorbereitungs- /		Erdgeschoss	benutzt	keine	Schul
28	Klassenraum	54	allgemeiner Unterrichtsraum	20	1. Obergeschoss	benutzt	Ganztagsangebote	Schul
29	Vorbereitungsraum DE	14,5	Lehrmittel / Vorbereitungs- /		1. Obergeschoss	benutzt	keine	Sekre

30	Gruppenraum	17,2	allgemeiner Unterrichtsraum	8	1. Obergeschoss	benutzt	keine	Sprac
31	WC Mädchen	14,3	Toiletten / Waschräume		1. Obergeschoss	benutzt	keine	Toilett
32	Klassenraum	78	allgemeiner Unterrichtsraum	25	1. Obergeschoss	benutzt	keine	Turns:
33	Klassenraum	78	allgemeiner Unterrichtsraum	25	1. Obergeschoss	benutzt	keine	Werke
34	Fachraum Religion	54	allgemeiner Unterrichtsraum	20	1. Obergeschoss	benutzt	Ganztagsangebote	Wohn
35	Klassenraum	78	allgemeiner Unterrichtsraum	25	1. Obergeschoss	benutzt	keine	
36	Gruppenraum	23,5	Lehrmittel / Vorbereitungs- /	8	1. Obergeschoss	benutzt	keine	
37	WC Mädchen	11,7	Toiletten / Waschräume		1. Obergeschoss	benutzt	keine	
38	WC Jungen	11,7	Toiletten / Waschräume		1. Obergeschoss	benutzt	keine	
39	Klassenraum	78	allgemeiner Unterrichtsraum	25	2. Obergeschoss	benutzt	keine	
40								
41	Vorbereitungsraum MA	10,5	Lehrmittel / Vorbereitungs- /		2. Obergeschoss	benutzt	keine	
42	Gruppenraum	17,2	allgemeiner Unterrichtsraum	8	2. Obergeschoss	benutzt	keine	
43	WC Jungen	14,3	Toiletten / Waschräume		2. Obergeschoss	benutzt	keine	
44	Klassenraum	78	allgemeiner Unterrichtsraum	25	2. Obergeschoss	benutzt	keine	
45	Klassenraum	78	allgemeiner Unterrichtsraum	25	2. Obergeschoss	benutzt	keine	
46	DAZ	54	allgemeiner Unterrichtsraum	20	2. Obergeschoss	benutzt	keine	
47	Kunst	78	Kunst	25	2. Obergeschoss	benutzt	Ganztagsangebote	
48	Garderobe	23,5	Garderobe / Umkleideraum	>28	2. Obergeschoss	benutzt	keine	
49	WC Mädchen	11,7	Toiletten / Waschräume		2. Obergeschoss	benutzt	keine	
50	WC Jungen	11,7	Toiletten / Waschräume		2. Obergeschoss	benutzt	keine	
51	Vorbereitungsraum KU	10,5	Lehrmittel / Vorbereitungs- /		2. Obergeschoss	benutzt	keine	
52	Lager	11,7	Lager / Abstellraum		2. Obergeschoss	benutzt	keine	
53								
54								
55								
56								
57								
58								
59								
60								
61								
62								
63								
64								
65								

## Schulnetzbericht (§ 4 SächsSchulnetzVO) - 2023

Schulname: Grundschule Beilrode



Schulträger	Gemeinde Beilrode
Zentralörtliche Funktion des Schulträgers nach LEP / Regionalplan	Gemeindeverwaltung
Dienststellenschlüssel	4410767
Telefon (optional)	03421-716744
Telefax (optional)	03421-737721
Homepage (optional)	<a href="http://www.beilrode.de">www.beilrode.de</a>
E-Mail (optional)	<a href="mailto:grundschule@beilrode.com">grundschule@beilrode.com</a>

### Gebäude 1 (Hauptgebäude)

Anschrift	Ernst-Thälmann-Str. 45, 04886 Beilrode
Baujahr/Gebäudetyp	1967 (Typ 12 — DDR-Plattenbau)
Jahr und Umfang der Rekonstruktion	2017 (Fassade, Fenster, Heizung, Verschattung)
Schulfreifläche (m <sup>2</sup> )	ca. 3100 m <sup>2</sup> (komplettes Schulgelände inkl. Oberschule)
Barrierefreiheit	nein

**Sporthalle 1**

Anschrift	Ernst-Thälmann-Str. 45, 04886 Beilrode
Baujahr	2005
Jahr und Umfang der Rekonstruktion	/
Anzahl der Felder	2
Sportfläche Sporthalle (m <sup>2</sup> )	977 m <sup>2</sup>
Barrierefreiheit	EG
Mitnutzungen durch andere Schulen bzw. Dritte und Umfang	ja

**Genutzte Schwimmhalle**

Anschrift	„Aquavita“, Nordring 14, 04860 Torgau
Baujahr	1978
Jahr und Umfang der Rekonstruktion	2005 bis 2006
Länge und Anzahl der Bahnen	6 Bahnen á 25 m
Barrierefreiheit	ja

Gebäudeanalyse der/des Schulgebäude/s

separate Erfassung – siehe Excel-Tabellen



Weitere Mindestangaben zur Schule

Darstellung zum Umfang der Bildungsangebote (siehe Legende)	
Außerunterrichtliche Betreuungsangebote nach § 16 Abs. 1 SächsSchulG	ja (GTA)
Vorhandene Betreuungsangebote nach § 16 Abs. 2 SächsSchulG einschl. Kapazität lt. Betriebserlaubnis sowie der Auslastung in %	-
Standorte der Heimunterbringung nach § 13 Abs. 3 SächsSchulG einschl. Kapazität lt. Betriebserlaubnis sowie der Auslastung in %	-
Aussagen zu Internatsunterbringung (nur Schulen mit vertiefter Ausbildung und Schulen des zweiten Bildungsweges)	-
Benennung des Kooperationsverbundes nach § 4c Abs. 7 Satz 1 SächsSchulG	Torgau
Einzugsbereich (nur bei Schulen ohne Schulbezirk bei Einrichtung)	-
Schulbezirk bei Grundschulen nach § 25 SächsSchulG	-
Hortstandorte je Grundschulbezirk einschl. der Kapazitäten nach Betriebserlaubnis (§23a Abs. 1 SächsSchulG)	Hort direkt an Grundschule Kapazität: 160 Plätze
Bestehende Formen kommunaler Zusammenarbeit nach SächsKomZG (§ 4 Abs. 2 Nr. 10 SächsSchulnetzVO)	-
Sonstige regional relevante Angaben	-



## Schulnetzbericht (§ 4 SächsSchulnetzVO) - 2023

Schulname: Grundschule Belgern



Schulträger	Stadt Belgern-Schildau
Zentralörtliche Funktion des Schulträgers nach LEP / Regionalplan	Grundzentrum
Dienststellenschlüssel	4410775
Telefon (optional)	034224 / 43012
Telefax (optional)	034224 / 43011
Homepage (optional)	<a href="http://www.stadtbelgernschildau.de">www.stadtbelgernschildau.de</a>
E-Mail (optional)	<a href="mailto:Grundschule-Belgern@t-online.de">Grundschule-Belgern@t-online.de</a>

### Gebäude 1 (Hauptgebäude)

Anschrift	Schulstraße 10, 04874 Belgern-Schildau OT Belgern
Baujahr/Gebäudetyp	1993 – 1995
Jahr und Umfang der Rekonstruktion	Anbau 2011
Schulfreifläche (m <sup>2</sup> )	1700
Barrierefreiheit	Untergeschoss ja; Obergeschoss nein

### Gebäude 2 (nur bei Bedarf)

Anschrift	s. o
Baujahr/Gebäudetyp	1875
Jahr und Umfang der Rekonstruktion	1995 bis 1997 umfassende Sanierung Fenster, Fassade, Dach, Sanitär
Schulfreifläche (m <sup>2</sup> )	
Barrierefreiheit	nein

**Gebäude 3 (nur bei Bedarf)**

Anschrift	Schulstraße 10, 04874 Belgern-Schildau
Baujahr/Gebäudetyp	1994 - Container
Jahr und Umfang der Rekonstruktion	Umsetzung 2007 an Grundschule
Schulfreifläche (m <sup>2</sup> )	
Barrierefreiheit	nein

**Sporthalle 1**

Anschrift	s. o.
Baujahr	1875
Jahr und Umfang der Rekonstruktion	1997 – Umkleiden 2018 – Dacheindeckung
Anzahl der Felder	1
Sportfläche Sporthalle (m <sup>2</sup> )	370 qm
Barrierefreiheit	nein
Mitnutzungen durch andere Schulen bzw. Dritte und Umfang	Hort und Vereine in den Nachmittags- und Abendstunden

**Genutzte Schwimmhalle**

Anschrift	„Aquavita“, Nordring 14, 04860 Torgau
Baujahr	1978
Jahr und Umfang der Rekonstruktion	2005 bis 2006
Länge und Anzahl der Bahnen	6 Bahnen á 25 m, davon 3 genutzt
Barrierefreiheit	ja

Gebäudeanalyse der/des Schulgebäude/s

separate Erfassung – siehe Excel-Tabellen

Weitere Mindestangaben zur Schule

Darstellung zum Umfang der Bildungsangebote (siehe Legende)	Grundschule mit Ganztagsangeboten
Außerunterrichtliche Betreuungsangebote nach § 16 Abs. 1 SächsSchulG	
Vorhandene Betreuungsangebote nach § 16 Abs. 2 SächsSchulG einschl. Kapazität lt. Betriebserlaubnis sowie der Auslastung in %	
Standorte der Heimunterbringung nach § 13 Abs. 3 SächsSchulG einschl. Kapazität lt. Betriebserlaubnis sowie der Auslastung in %	
Aussagen zu Internatsunterbringung (nur Schulen mit vertiefter Ausbildung und Schulen des zweiten Bildungsweges)	
Benennung des Kooperationsverbundes nach § 4c Abs. 7 Satz 1 SächsSchulG	Torgau
Einzugsbereich (nur bei Schulen ohne Schulbezirk bei Einrichtung)	
Schulbezirk bei Grundschulen nach § 25 SächsSchulG	Gebiet der ehemaligen Stadt Belgern
Hortstandorte je Grundschulbezirk einschl. der Kapazitäten nach Betriebserlaubnis (§23a Abs. 1 SächsSchulG)	Hort direkt an Grundschule Kapazität : 150 Plätze
Bestehende Formen kommunaler Zusammenarbeit nach SächsKomZG (§ 4 Abs. 2 Nr. 10 SächsSchulnetzVO)	
Sonstige regional relevante Angaben	



### Grundschule Belgern / Belgern-Schildau

Schulname / Schulort

#### Altbau

Gebäude-/Schulteilbezeichnung (z. B. Haus II) und Ort, falls abweichend von Stammschule

1875

Baujahr (falls bekannt)

#### Altbau

Gebäudebeschreibung (z. B. Gründerzeit, Altneubau, Typ Dresde

#### Stadt Belgern-Schildau

Schulträger

#### Landkreis Nordsachsen

Träger der Schulnetzplanung

#### Frau Benndorf

Autor / Ansprechpartner:

Okt. 2018

Datenstand Raumerfassung DISCH

4410775

lfd. Nr.	Raumnummer / Raumname ("Türschild")	Fläche in m²	Zweck / Hauptnutzung	Plätze	Etage	benutzt / unbenutzt	gemeinsame Nutzung	
01	1.2	60	allgemeiner Unterrichtsraum	28	Erdgeschoss	benutzt	Ganztagsangebote	allgen
02	1.3	54	allgemeiner Unterrichtsraum	24	Erdgeschoss	benutzt	Ganztagsangebote	Arztra
03	1.5	18	Toiletten / Waschräume		Erdgeschoss	benutzt		Aula /
04	1.6	18	Toiletten / Waschräume		Erdgeschoss	benutzt		Berati
05	1.7	54	Hort (in Einzelnutzung)		Erdgeschoss	benutzt	Hort	Besch
06	1.8	60	Hort (in Einzelnutzung)		Erdgeschoss	benutzt	Hort	Bewe
07	1.10	48	Hort (in Einzelnutzung)		Erdgeschoss	benutzt	Hort	Biblio
08	2.1	60	allgemeiner Unterrichtsraum	28	1. Obergeschoss	benutzt	Ganztagsangebote	Biolog
09	2.2	54	allgemeiner Unterrichtsraum	24	1. Obergeschoss	benutzt	Ganztagsangebote	Chem
10	2.3	48	allgemeiner Unterrichtsraum	24	1. Obergeschoss	benutzt	Hort	Garde
11	2.4	55	Bibliothek		1. Obergeschoss	benutzt	Hort	GTA (
12	2.5	60	Informatik	25	1. Obergeschoss	benutzt	Hort	Hausr
13	2.6	54	allgemeiner Unterrichtsraum	24	1. Obergeschoss	benutzt	keine	Haust
14								Hausv
15								Hort (
16								Inform
17								keine
18								Küche
19								Kunst
20								Lager
21								Lehr-
22								Lehre
23								Lehrm
24								Mens
25								Musik
26								Physi
27								Schul
28								Schul
29								Sekre

**Grundschule Belgern / Belgern-Schildau**

Schulname / Schulort

**Stadt Belgern-Schildau**

Schulträger

**Frau Benndorf**

Autor / Ansprechpartner:

**1994**

Baujahr (falls bekannt)

**Containeranbau**

Gebäudebeschreibung (z. B. Gründerzeit, Altneubau, Typ Dresde

**Landkreis Nordsachsen**

Träger der Schulnetzplanung

**4410775**

Datenstand Raumerfassung DISCH

lfd. Nr.	Raumnummer / Raumname ("Türschild")	Fläche in m <sup>2</sup>	Zweck / Hauptnutzung	Plätze	Etage	benutzt / unbenutzt	gemeinsame Nutzung
01	1	55	Hort (in Einzelnutzung)		Erdgeschoss	benutzt	Hort
02	2	55	Hort (in Einzelnutzung)		Erdgeschoss	benutzt	Hort
03	3	55	Hort (in Einzelnutzung)		Erdgeschoss	benutzt	Hort
04	4	55	Hort (in Einzelnutzung)		Erdgeschoss	benutzt	Hort
05							
06							
07							
08							
09							
10							
11							
12							
13							
14							
15							
16							
17							
18							
19							
20							
21							
22							
23							
24							
25							



## Grundschule Belgern / Belgern-Schildau

Schulname / Schulort

### Turnhalle

Gebäude-/Schulteilbezeichnung (z. B. Haus II) und Ort, falls abweichend von Stammschule

**1910**

Baujahr (falls bekannt)

Gebäudebeschreibung (z. B. Gründerzeit, Altneubau, Typ Dresden)

### Stadt Belgern-Schildau

Schulträger

**Landkreis Nordsachsen**

Träger der Schulnetzplanung

### Frau Benndorf

Autor / Ansprechpartner:

**4410775**

Datenstand Raumerfassung DISCH

lfd. Nr.	Raumnummer / Raumname ("Türschild")	Fläche in m²	Zweck / Hauptnutzung	Plätze	Etage	benutzt / unbenutzt	gemeinsame Nutzung
01	2	5	Toiletten / Waschräume		Erdgeschoss	benutzt	sonstige Nutzung
02	4	5	Lager / Abstellraum		Erdgeschoss	benutzt	sonstige Nutzung
03	5	16	Garderobe / Umkleideraum		Erdgeschoss	benutzt	sonstige Nutzung
04	6	13	Toiletten / Waschräume		Erdgeschoss	benutzt	sonstige Nutzung
05	7	13	Toiletten / Waschräume		Erdgeschoss	benutzt	sonstige Nutzung
06	9	16	Garderobe / Umkleideraum		Erdgeschoss	benutzt	sonstige Nutzung
07	10	200	Turnsaal / (Kranken-)Gymnastikraum		Erdgeschoss	benutzt	sonstige Nutzung
08	11	25	Lager / Abstellraum		Erdgeschoss	benutzt	sonstige Nutzung
09	2.1	35	Schularchiv / Museum		1. Obergeschoss	benutzt	keine
10	2.2	26	Garderobe / Umkleideraum		1. Obergeschoss	benutzt	keine
11	2.5	9	Schularchiv / Museum		1. Obergeschoss	benutzt	keine
12	2.7	15	Schularchiv / Museum		1. Obergeschoss	benutzt	keine
13	2.8	8	Lager / Abstellraum		1. Obergeschoss	benutzt	keine
14							
15							
16							
17							
18							
19							
20							
21							
22							
23							
24							
25							
26							
27							

## Schulnetzbericht (§ 4 SächsSchulnetzVO) - 2024

Schulname: Grundschule Schildau



Schulträger	Stadt Belgern-Schildau
Zentralörtliche Funktion des Schulträgers nach LEP / Regionalplan	Grundzentrum
Dienststellenschlüssel	4410916
Telefon (optional)	034221 / 50444
Telefax (optional)	034221 / 55232
Homepage (optional)	<a href="http://www.grundschule-schildau.de">www.grundschule-schildau.de</a>
E-Mail (optional)	<a href="mailto:Grundschule-Schildau@stadtbelgernschildau.de">Grundschule-Schildau@stadtbelgernschildau.de</a>

### Gebäude 1 (Hauptgebäude)

Anschrift	Goethestraße 5, 04889 Belgern-Schildau OT Schildau
Baujahr/Gebäudetyp	1852 – 1858, 30.10.1858 - Eröffnung
Jahr und Umfang der Rekonstruktion	1994 – umfassende Sanierung Fenster, Fassade, Dach, Sanitäranlagen, Ausbau Dachgeschoss 1996 – Sanierung Schulhof, Anlegen Schulgarten 2009 – Umsetzung Brandschutzkonzept 2023 - Teilsanierung
Schulfreifläche (m <sup>2</sup> )	700
Barrierefreiheit	nein

**Sporthalle 1**

Anschrift	Beethovenstraße 2, 04889 Belgern-Schildau OT Schildau
Baujahr	1915 – als Brauerei
Jahr und Umfang der Rekonstruktion	1960 – Umbau zur Turnhalle, 2008 – Brandschutzertüchtigung
Anzahl der Felder	1
Sportfläche Sporthalle (m <sup>2</sup> )	370 qm
Barrierefreiheit	nein
Mitnutzungen durch andere Schulen bzw. Dritte und Umfang	Hort und Vereine in den Nachmittags- und Abendstunden

**Genutzte Schwimmhalle**

Anschrift	„Aquavita“, Nordring 14, 04860 Torgau
Baujahr	1978
Jahr und Umfang der Rekonstruktion	2005 bis 2006
Länge und Anzahl der Bahnen	6 Bahnen á 25 m, davon 1 genutzt
Barrierefreiheit	ja

Gebäudeanalyse der/des Schulgebäude/s

separate Erfassung – siehe Excel-Tabellen

### Weitere Mindestangaben zur Schule

Darstellung zum Umfang der Bildungsangebote (siehe Legende)	Grundschule mit Ganztagsangeboten
Außerunterrichtliche Betreuungsangebote nach § 16 Abs. 1 SächsSchulG	
Vorhandene Betreuungsangebote nach § 16 Abs. 2 SächsSchulG einschl. Kapazität lt. Betriebserlaubnis sowie der Auslastung in %	
Standorte der Heimunterbringung nach § 13 Abs. 3 SächsSchulG einschl. Kapazität lt. Betriebserlaubnis sowie der Auslastung in %	
Aussagen zu Internatsunterbringung (nur Schulen mit vertiefter Ausbildung und Schulen des zweiten Bildungsweges)	
Benennung des Kooperationsverbundes nach § 4c Abs. 7 Satz 1 SächsSchulG	Torgau
Einzugsbereich (nur bei Schulen ohne Schulbezirk bei Einrichtung)	
Schulbezirk bei Grundschulen nach § 25 SächsSchulG	Gebiet der ehemaligen Stadt Schildau
Hortstandorte je Grundschulbezirk einschl. der Kapazitäten nach Betriebserlaubnis (§23a Abs. 1 SächsSchulG)	Hort in unmittelbarer Nähe der Grundschule, Wurzener Straße 9 Kapazität : 100 Plätze
Bestehende Formen kommunaler Zusammenarbeit nach SächsKomZG (§ 4 Abs. 2 Nr. 10 SächsSchulnetzVO)	
Sonstige regional relevante Angaben	



**Grundschule Schildau / Belgern-Schildau**

Schulname / Schulort

**Nebengebäude**

Gebäude-/Schulteilbezeichnung (z. B. Haus II) und Ort, falls abweichend von Stammschule

**1950**

Baujahr (falls bekannt)

Gebäudebeschreibung (z. B. Gründerzeit, Altneubau, Typ Dresden)

**Stadt Belgern-Schildau**

Schulträger

**Landkreis Nordsachsen**

Träger der Schulnetzplanung

**Frau Benndorf**

Autor / Ansprechpartner:

**Okt. 2023**

Datenstand Raumerfassung DISCH

**###**

lfd. Nr.	Raumnummer / Raum-name ("Türschild")	Fläche in m <sup>2</sup>	Zweck / Hauptnutzung	Plätze	Etage	benutzt / unbenutzt	gemeinsame Nutzung	
01	Werkenraum	56	Werken / Technik / Textil	16	Erdgeschoss	benutzt	Ganztagsangebote	allgen
02	1 Toilette	3	Toiletten / Waschräume		Erdgeschoss	benutzt	Ganztagsangebote	Arztra
03	Reinigungsfirma	4	Haustechnik		Erdgeschoss	benutzt		Aula /
04	Hausmeisterraum	7	Hausmeister / Servicematerial		Erdgeschoss	benutzt		Beratu
05	Lager Theaterrequisiten	20	Lager / Abstellraum		Erdgeschoss	benutzt	Ganztagsangebote	Beschf
06	Schulgartengeräte, Bänke	7	Lager / Abstellraum		Erdgeschoss	benutzt	Ganztagsangebote	Bewe
07								Bibliot
08								Biolog
09								Chem
10								Garde
11								GTA (
12								Hausr
13								Haust
14								Hausv
15								Hort (i
16								Inform
17								keine
18								Küche
19								Kunst
20								Lager
21								Lehr-
22								Lehrei
23								Lehrm
24								Mens:
25								Musik
26								Physil
27								Schul:
28								Schull
29								Sekre

**Grundschule Schildau / Belgern-Schildau**

Schulname / Schulort

**Sporthalle**

Gebäude-/Schulteilbezeichnung (z. B. Haus II) und Ort, falls abweichend von Stammschule

**1915**

Baujahr (falls bekannt)

**alte Brauerei**

Gebäudebeschreibung (z. B. Gründerzeit, Altneubau, Typ Dresde

**Stadt Belgern-Schildau**

Schulträger

**Landkreis Nordsachsen**

Träger der Schulnetzplanung

**Frau Benndorf**

Autor / Ansprechpartner:

**Okt. 2018**

Datenstand Raumerfassung DISCH

**4410916**

Ifd. Nr.	Raumnummer / Raumname ("Türschild")	Fläche in m <sup>2</sup>	Zweck / Hauptnutzung	Plätze	Etage	benutzt / unbenutzt	gemeinsame Nutzung	
01	3	155	Turnsaal / (Kranken-)Gymnastikraum		Erdgeschoss	benutzt	sonstige Nutzung	allgen
02	4	18	Toiletten / Waschräume		Erdgeschoss	benutzt	sonstige Nutzung	Arztra
03	5	29	Garderobe / Umkleieraum		1. Obergeschoss	benutzt	sonstige Nutzung	Aula /
04	8	9	Garderobe / Umkleieraum		1. Obergeschoss	benutzt	sonstige Nutzung	Berat
05								Besch
06								Bewe
07								Bibli
08								Biolog
09								Chem
10								Garde
11								GTA (
12								Hausr
13								Hausv
14								Hausv
15								Hort (
16								Inform
17								keine
18								Küche
19								Kunst
20								Lager
21								Lehr-
22								Lehre
23								Lehrr
24								Mens:
25								Musik
26								Physi
27								Schul
28								Schul
29								Sekre

## Schulnetzbericht (§ 4 SächsSchulnetzVO) - 2023

Schulname: Grundschule Cavertitz



Schulträger	Gemeindeverwaltung Cavertitz
Zentralörtliche Funktion des Schulträgers nach LEP / Regionalplan	
Dienststellenschlüssel	4411245
Telefon (optional)	034363 / 51232
Telefax (optional)	034363 / 500540
Homepage (optional)	<a href="https://www.grundschulecavertitz.de/">https://www.grundschulecavertitz.de/</a>
E-Mail (optional)	grundschulecavertitz@web.de

### Gebäude 1 (Hauptgebäude)

Anschrift	Schulhof 2, 04758 Cavertitz
Baujahr/Gebäudetyp	1906
Jahr und Umfang der Rekonstruktion	2001 – Sanitäranlagen, 2004 – Sanitäranlagen (Rest) und Heizung, 2009 – Dach, 2012 – Brandschutz EG und 1.Etage 2019/2020 – Erneuerung Fenster in EG und 1. Etage
Schulfreifläche (m <sup>2</sup> )	ca. 3000
Barrierefreiheit	nein



**Sporthalle 1**

Anschrift	Treptitzer Straße 7, 04758 Cavertitz
Baujahr	2010
Jahr und Umfang der Rekonstruktion	
Anzahl der Felder	2
Sportfläche Sporthalle (m <sup>2</sup> )	ca. 540 (30 m x 18 m)
Barrierefreiheit	ja
Mitnutzungen durch andere Schulen bzw. Dritte und Umfang	Vereine – außerhalb der Unterrichtszeit Kindergarten – in Absprache mit der Grundschule nach Bedarf

**Genutzte Schwimmhalle**

Anschrift	Erlebnisbad „Platsch“, Berufsschulstraße 20, 04758 Oschatz
Baujahr	1997
Jahr und Umfang der Rekonstruktion	ab Nov. 2018
Länge und Anzahl der Bahnen	4 x 25 m
Barrierefreiheit	ja

Gebäudeanalyse der/des Schulgebäude/s

separate Erfassung – siehe Excel-Tabellen

## Weitere Mindestangaben zur Schule

Darstellung zum Umfang der Bildungsangebote (siehe Legende)	Ganztagesangebote: Schreib- und Konzentrationstraining, Bibliothek, Nadelarbeit, Sprachförderung, Leseförderung, Unser Schulgarten, Tanzen, Bewegte Pause, LRS-Förderung, Schulwegbegleitung zum Hort und Bus, Naturscouts
Außerunterrichtliche Betreuungsangebote nach § 16 Abs. 1 SächsSchulG	keine Oberschule
Vorhandene Betreuungsangebote nach § 16 Abs. 2 SächsSchulG einschl. Kapazität lt. Betriebserlaubnis sowie der Auslastung in %	keine Oberschule
Standorte der Heimunterbringung nach § 13 Abs. 3 SächsSchulG einschl. Kapazität lt. Betriebserlaubnis sowie der Auslastung in %	keine Förderschule
Aussagen zu Internatsunterbringung (nur Schulen mit vertiefter Ausbildung und Schulen des zweiten Bildungsweges)	
Benennung des Kooperationsverbundes nach § 4c Abs. 7 Satz 1 SächsSchulG	Oschatz; Kooperationsschulen: Rosenthalschule Oschatz, Förderschwerpunkte Lernen; Förderzentrum Sprachheilschule „Käthe Kollwitz“ in Leipzig
Einzugsbereich (nur bei Schulen ohne Schulbezirk bei Einrichtung)	
Schulbezirk bei Grundschulen nach § 25 SächsSchulG	Gemeinde Cavertitz
Hortstandorte je Grundschulbezirk einschl. der Kapazitäten nach Betriebserlaubnis (§23a Abs. 1 SächsSchulG)	Kinderhaus „Zur Sonnenuhr“ – Diakonie Leipzig Betriebserlaubnis: 78 Kinder
Bestehende Formen kommunaler Zusammenarbeit nach SächsKomZG (§ 4 Abs. 2 Nr. 10 SächsSchulnetzVO)	
Sonstige regional relevante Angaben	



## Schulnetzbericht (§ 4 SächsSchulnetzVO) - 2023

Schulname: Grundschule Dahlen



Schulträger	Stadtverwaltung Dahlen
Zentralörtliche Funktion des Schulträgers nach LEP / Regionalplan	Grundzentrum
Dienststellenschlüssel	4411252
Telefon (optional)	034361 / 84000
Telefax (optional)	034361 / 840033
Homepage (optional)	<a href="http://www.schule-dahlen.de">www.schule-dahlen.de</a>
E-Mail (optional)	<a href="mailto:gsdahlen@web.de">gsdahlen@web.de</a>

### Gebäude 1 (Hauptgebäude)

Anschrift	04774 Dahlen, Max-Hupfer-Straße 6
Baujahr/Gebäudetyp	1905
Jahr und Umfang der Rekonstruktion	2011
Schulfreifläche (m <sup>2</sup> )	4.810,47
Barrierefreiheit	nur EG

**Sporthalle 1**

Anschrift	04774 Dahlen, Max-Hupfer-Straße 6
Baujahr	1905
Jahr und Umfang der Rekonstruktion	keine
Anzahl der Felder	0,5
Sportfläche Sporthalle (m <sup>2</sup> )	317
Barrierefreiheit	Ja aber nur Zugang, nicht Toilette
Mitnutzungen durch andere Schulen bzw. Dritte und Umfang	Vereine „Rot Weiß“ Dahlen, FSV Wacker Dahlen, Sportgruppen, Kindertagesstätte „Kleine Sackhupper“ Dahlen

**Genutzte Schwimmhalle**

Anschrift	„Platsch“ Freizeitbad Oschatz
Baujahr	
Jahr und Umfang der Rekonstruktion	
Länge und Anzahl der Bahnen	6 Bahnen á 25 m
Barrierefreiheit	ja

Gebäudeanalyse der/des Schulgebäude/s

separate Erfassung – siehe Excel-Tabellen

Weitere Mindestangaben zur Schule

Darstellung zum Umfang der Bildungsangebote (siehe Legende)	Grundschule mit Vorbereitungsklasse DaZ, Ganztagschule mit teilweise gebundenem Angebot
Außerunterrichtliche Betreuungsangebote nach § 16 Abs. 1 SächsSchulG	0
Vorhandene Betreuungsangebote nach § 16 Abs. 2 SächsSchulG einschl. Kapazität lt. Betriebserlaubnis sowie der Auslastung in %	0
Standorte der Heimunterbringung nach § 13 Abs. 3 SächsSchulG einschl. Kapazität lt. Betriebserlaubnis sowie der Auslastung in %	0
Aussagen zu Internatsunterbringung (nur Schulen mit vertiefter Ausbildung und Schulen des zweiten Bildungsweges)	0
Benennung des Kooperationsverbundes nach § 4c Abs. 7 Satz 1 SächsSchulG	Oschatz
Einzugsbereich (nur bei Schulen ohne Schulbezirk bei Einrichtung)	-
Schulbezirk bei Grundschulen nach § 25 SächsSchulG	Stadtgebiet der Stadt Dahlen mit allen Ortsteilen, VKA DaZ überregional nach Bedarf
Hortstandorte je Grundschulbezirk einschl. der Kapazitäten nach Betriebserlaubnis (§23a Abs. 1 SächsSchulG)	1
Bestehende Formen kommunaler Zusammenarbeit nach SächsKomZG (§ 4 Abs. 2 Nr. 10 SächsSchulnetzVO)	
Sonstige regional relevante Angaben	

**Grundschule Dahlen / Dahlen**

Schulname / Schulort

**Grundschule Dahlen / Dahlen**

Gebäudebezeichnung (z. B. Hauptgebäude, Haus I, Altbau, Haus "Lessing")

**Stadt Dahlen**

Schulträger

**Herr Reinhardt**

Autor / Ansprechpartner

**1905**

Baujahr (falls bekannt)

**Backsteinbau Gründerzeit**

Gebäudetyp (falls bekannt, z. B. Gründerzeit, Altneubau, Typ Dre

**Landkreis Nordsachsen**

Träger der Schulnetzplanung

**Feb. 2024**

Datenstand Raumerfassung DISCH

**4411252**

4411

lfd. Nr.	Raumnummer / Raumname ("Türschild")	Fläche in m²	Zweck / Hauptnutzung	Plätze	Etage	benutzt / unbenutzt	gemeinsame Nutzung	
01	K001	47,07	Werken / Technik / Textil	keine	Kellergeschoss	Gesundheitsgefährdung	keine	allger
02	K002	5,82	Werken / Technik / Textil	12	Kellergeschoss	Gesundheitsgefährdung	keine	Arztra
03	K003	78,06	Mensa / Speiseraum / Cafeteria /	>28	Kellergeschoss	benutzt	Hort	Aula /
04	K004	18,95	Küche / Ausgabeküche	keine	Kellergeschoss	benutzt	keine	Beratu
05	K005		Küche / Ausgabeküche	keine	Kellergeschoss	benutzt	keine	Besch
06	K006	40,39	Küche / Ausgabeküche	keine	Kellergeschoss	benutzt	keine	Bewe
07	K007	13,1	Haustechnik	keine	Kellergeschoss	benutzt	Hort	Bibliot
08	K008	22,07	Haustechnik	keine	Kellergeschoss	benutzt	Hort	Biolog
09	K009	8,33	keine Nutzung (Leerstand)	keine	Kellergeschoss	benutzt	keine	Chem
10	K010	2,07	Toiletten / Waschräume	keine	Kellergeschoss	benutzt	keine	Garde
11	K011	6,59	Garderobe / Umkleieraum	keine	Kellergeschoss	benutzt	keine	GTA (
12	K012	7,7	Lager / Abstellraum	<8	Kellergeschoss	benutzt	keine	Hausr
13	K013	9,37	Hauswirtschaft / Lehrküche	keine	Kellergeschoss	benutzt	keine	Hausr
14	K014	14,91	Hauswirtschaft / Lehrküche	12	Kellergeschoss	benutzt	Ganztagsangebote	Hausv
15	K015	23,8	Hauswirtschaft / Lehrküche	keine	Kellergeschoss	benutzt	Ganztagsangebote	Hort (i
16	K016	4,34	Lager / Abstellraum	keine	Kellergeschoss	benutzt	Ganztagsangebote	Inform
17	K017	4,46	Lager / Abstellraum	keine	Kellergeschoss	benutzt	keine	keine
18	K018	4,95	Lager / Abstellraum	keine	Kellergeschoss	benutzt	keine	Küche
19	K019	23,93	Hausmeister / Servicematerial	keine	Kellergeschoss	benutzt	Hort	Kunst
20	K020	13,35	Lager / Abstellraum	keine	Kellergeschoss	benutzt	keine	Lager
21	K021	15,11	Lager / Abstellraum	keine	Kellergeschoss	benutzt	keine	Lehr-
22	K022	8,57	Schularchiv / Museum	keine	Kellergeschoss	benutzt	keine	Lehrer
23	K023	13,59	Lager / Abstellraum	keine	Kellergeschoss	benutzt	keine	Lehrm
24	K024	8,36	Lager / Abstellraum	keine	Kellergeschoss	benutzt	keine	Mensa
25	K025	8,29	Haustechnik	keine	Kellergeschoss	benutzt	Hort	Musik
26	K030	89,73	Lager / Abstellraum	keine	Kellergeschoss	benutzt	Hort	Physil
27	K031	2,81	Haustechnik	keine	Kellergeschoss	benutzt	Hort	Schul
28	K032	43,73	Lager / Abstellraum	keine	Kellergeschoss	benutzt	Hort	Schull
29	K050	53,5	Haustechnik	keine	Kellergeschoss	benutzt	Hort	Sekre

30	K051	29,94	Lager / Abstellraum	keine	Kellergeschoss	benutzt	keine	Sprach
31	K052	10,81	Lager / Abstellraum	keine	Kellergeschoss	benutzt	keine	Toilette
32	K053	19,93	Lehrmittel / Vorbereitungs- /	keine	Kellergeschoss	benutzt	keine	Turnsaal
33	K054	49,76	Werken / Technik / Textil	18	Kellergeschoss	benutzt	keine	Werkraum
34	K055	49,69	Lager / Abstellraum	keine	Kellergeschoss	benutzt	keine	Wohnraum
35	K056	52,99	Hort (in Einzelnutzung)	>28	Kellergeschoss	benutzt	keine	
36	K057	5,08	Werken / Technik / Textil	keine	Kellergeschoss	benutzt	keine	
37	K058	5,08	Toiletten / Waschräume	keine	Kellergeschoss	benutzt	keine	
38	K059	6,65	Hausmeister / Servicematerial	keine	Kellergeschoss	benutzt	keine	
39	EG001	124,38		keine	Erdgeschoss	benutzt	keine	
40	EG002	56,03	allgemeiner Unterrichtsraum	>28	Erdgeschoss	benutzt	keine	
41	EG003	20,58	Schulleitung	<8	Erdgeschoss	benutzt	keine	
42	EG004	18,76	Sekretariat	<8	Erdgeschoss	benutzt	keine	
43	EG005	60,01	allgemeiner Unterrichtsraum	>28	Erdgeschoss	benutzt	keine	
44	EG006	56,03	allgemeiner Unterrichtsraum	>28	Erdgeschoss	benutzt	keine	
45	EG007	55,53	allgemeiner Unterrichtsraum	>28	Erdgeschoss	benutzt	keine	
46	EG008	24,35	Lehrmittel / Vorbereitungs- /	keine	Erdgeschoss	benutzt	keine	
47	EG009	24,39	Garderobe / Umkleideraum	keine	Erdgeschoss	benutzt	keine	
48	EG010	55,45	Lehrerpersonal	14	Erdgeschoss	benutzt	keine	
49	EG011	44,8	Aula / Mehrzweckraum		Erdgeschoss	benutzt	sonstige Nutzung	
50	EG030	28,35	Toiletten / Waschräume	<8	Erdgeschoss	benutzt	keine	
51	EG031	4,66	Toiletten / Waschräume	<8	Erdgeschoss	benutzt	keine	
52	EG032	26,98	Toiletten / Waschräume	<8	Erdgeschoss	benutzt	keine	
53	EG033	6,9	Hausmeister / Servicematerial	keine	Erdgeschoss	benutzt	keine	
54	EG034	7,44	Hausmeister / Servicematerial	keine	Erdgeschoss	benutzt	keine	
55	EG035	5,24	Aula / Mehrzweckraum		Erdgeschoss	benutzt	keine	
56	EG036	52,03	Aula / Mehrzweckraum		Erdgeschoss	benutzt	keine	
57	EG050	14,43	Hausmeister / Servicematerial		Erdgeschoss	benutzt	keine	
58	EG051	19,98	Hausmeister / Servicematerial		Erdgeschoss	benutzt	keine	
59	EG053	9,23	Hausmeister / Servicematerial		Erdgeschoss	benutzt	keine	
60	EG054	9,39	Aula / Mehrzweckraum		Erdgeschoss	benutzt	keine	
61	EG055	52,92	Hort (in Einzelnutzung)	15	Erdgeschoss	benutzt	Hort	
62	EG056	51,74	Hort (in Einzelnutzung)	15	Erdgeschoss	benutzt	Hort	
63	EG057	11,74	Garderobe / Umkleideraum	keine	Erdgeschoss	benutzt	keine	
64	EG058	1,02	Lager / Abstellraum	keine	Erdgeschoss	benutzt	keine	
65	EG059	53,28	Garderobe / Umkleideraum	keine	Erdgeschoss	benutzt	keine	
66	1.OG001	126,62	Aula / Mehrzweckraum		1. Obergeschoss	benutzt	sonstige Nutzung	



67	1.OG002	56,64	allgemeiner Unterrichtsraum		1. Obergeschoss	benutzt	sonstige Nutzung
68	1.OG003	40,01	Lehrmittel / Vorbereitungs- /		1. Obergeschoss	benutzt	keine
69	1.OG005	59,87	allgemeiner Unterrichtsraum	>28	1. Obergeschoss	benutzt	keine
70	1.OG006	57,22	allgemeiner Unterrichtsraum	>28	1. Obergeschoss	benutzt	keine
71	1.OG007	56,58	allgemeiner Unterrichtsraum	>28	1. Obergeschoss	benutzt	keine
72	1.OG008	27,26	Lehrmittel / Vorbereitungs- /	keine	1. Obergeschoss	benutzt	keine
73	1.OG009	24,57	Garderobe / Umkleideraum	keine	1. Obergeschoss	benutzt	keine
74	1.OG010	56,26	allgemeiner Unterrichtsraum	>28	1. Obergeschoss	benutzt	keine
75	1.OG011	50,6	Aula / Mehrzweckraum	keine	1. Obergeschoss	benutzt	keine
76	1.OG030	20,64	Toiletten / Waschräume	keine	1. Obergeschoss	benutzt	keine
77	1.OG031	12,15	Toiletten / Waschräume	keine	1. Obergeschoss	benutzt	keine
78	1.OG032	26,91	Toiletten / Waschräume	keine	1. Obergeschoss	benutzt	keine
79	1.OG033	7,99	Toiletten / Waschräume	keine	1. Obergeschoss	benutzt	keine
80	1.OG034	12,59	Garderobe / Umkleideraum	keine	1. Obergeschoss	benutzt	keine
81	1.OG036	52,56	Aula / Mehrzweckraum	keine	1. Obergeschoss	benutzt	keine
82	1.OG050	14,53	Hort (in Einzelnutzung)	<8	1. Obergeschoss	benutzt	keine
83	1.OG051	20,26	Beratungsraum	<8	1. Obergeschoss	benutzt	keine
84	1.OG052	14,09	Lager / Abstellraum	keine	1. Obergeschoss	benutzt	keine
85	1.OG053	2,45	Informatik	keine	1. Obergeschoss	benutzt	keine
86	1.OG054	21,85	Aula / Mehrzweckraum	keine	1. Obergeschoss	benutzt	keine
87	1.OG055	30,48	Hort (in Einzelnutzung)	14	1. Obergeschoss	benutzt	keine
88	1.OG056	29,8	Hort (in Einzelnutzung)	14	1. Obergeschoss	benutzt	keine
89	1.OG057	8,86	Hort (in Einzelnutzung)	<8	1. Obergeschoss	benutzt	keine
90	1.OG058	2,08	Lager / Abstellraum	keine	1. Obergeschoss	benutzt	keine
91	1.OG059	53,14	Hort (in Einzelnutzung)	14	1. Obergeschoss	benutzt	keine
92	2.OG001	102,22	Aula / Mehrzweckraum	keine	2. Obergeschoss	benutzt	keine
93	2.OG002	58,11	allgemeiner Unterrichtsraum	>28	2. Obergeschoss	benutzt	keine
94	2.OG005	104,71	Aula / Mehrzweckraum	>28	2. Obergeschoss	benutzt	keine
95	2.OG006	58,89	allgemeiner Unterrichtsraum	keine	2. Obergeschoss	benutzt	Ganztagsangebote
96	2.OG007	64,69	Kunst	>28	2. Obergeschoss	benutzt	keine
97	2.OG008	19,03	Lehrmittel / Vorbereitungs- /	keine	2. Obergeschoss	benutzt	keine
98	2.OG009	25,36	Beschäftigungs- und Therapieraum	<8	2. Obergeschoss	benutzt	keine
99	2.OG010	58,93	allgemeiner Unterrichtsraum	>28	2. Obergeschoss	benutzt	keine
100	2.OG011	50,34	Aula / Mehrzweckraum	keine	2. Obergeschoss	benutzt	keine
101	2.OG050	52,61	Informatik	>28	2. Obergeschoss	benutzt	keine
102	2.OG054	31,51	Aula / Mehrzweckraum	keine	2. Obergeschoss	benutzt	keine
103	2.OG055	53,06	Hort (in Einzelnutzung)	14	2. Obergeschoss	benutzt	keine



**Grundschule Dahlen / Dahlen**

Schulname / Schulort

**Turnhalle / Dahlen**

Gebäude-/Schulteilbezeichnung (z. B. Haus II) und Ort, falls abweichend von Stammschule

**Stadt Dahlen**

Schulträger

**Herr Reinhardt**

Autor / Ansprechpartner:

**1905**

Baujahr (falls bekannt)

**Gründerzeit**

Gebäudebeschreibung (z. B. Gründerzeit, Altneubau, Typ Dresde

**Landkreis Nordsachsen**

Träger der Schulnetzplanung

**Feb. 2024**

Datenstand Raumerfassung DISCH

**4411252**

Ifd. Nr.	Raumnummer / Raumname ("Türschild")	Fläche in m <sup>2</sup>	Zweck / Hauptnutzung	Plätze	Etage	benutzt / unbenutzt	gemeinsame Nutzung	
01	T001	245,09	Turnsaal / (Kranken-)Gymnastikraum		Erdgeschoss	benutzt	sonstige Nutzung	allgen
02	T002	7,69	Lager / Abstellraum		Erdgeschoss	benutzt	sonstige Nutzung	Arztra
03	T003	10,53	Lehrmittel / Vorbereitungs- /		Erdgeschoss	benutzt	sonstige Nutzung	Aula /
04	T004	8,12	Aula / Mehrzweckraum		Erdgeschoss	benutzt	sonstige Nutzung	Beratu
05	T005	29,37	Aula / Mehrzweckraum		Erdgeschoss	benutzt	sonstige Nutzung	Beschf
06	T006	12,87	Garderobe / Umkleideraum		Erdgeschoss	benutzt	sonstige Nutzung	Bewe
07	T007	7,72	Toiletten / Waschräume		Erdgeschoss	benutzt	sonstige Nutzung	Bibliot
08	T008	7,69	Toiletten / Waschräume		Erdgeschoss	benutzt	sonstige Nutzung	Biolog
09	T009	7,78	Toiletten / Waschräume		Erdgeschoss	benutzt	sonstige Nutzung	Chem
10	T010	7,67	Toiletten / Waschräume		Erdgeschoss	benutzt	sonstige Nutzung	Garde
11	T011	13,98	Garderobe / Umkleideraum		Erdgeschoss	benutzt	sonstige Nutzung	GTA (
12	T012	9,57	Garderobe / Umkleideraum		Erdgeschoss	benutzt	sonstige Nutzung	Hausr
13	T013	9,6	Garderobe / Umkleideraum		Erdgeschoss	benutzt	sonstige Nutzung	Hausv
14								Hort (i
15								Inform
16								keine
17								Küche
18								Kunst
19								Lager
20								Lehr-
21								Lehre
22								Lehrr
23								Mens
24								Musik
25								Physi
26								Schul
27								Schul
28								Sekre
29								

## Schulnetzbericht (§ 4 SächsSchulnetzVO) - 2023

Schulname: Diesterweg-Grundschule



Schulträger	Große Kreisstadt Delitzsch
Zentralörtliche Funktion des Schulträgers nach LEP / Regionalplan	Mittelzentrum
Dienststellenschlüssel	4410817
Telefon (optional)	
Telefax (optional)	034202 / 53581
Homepage (optional)	034202 / 63745
E-Mail (optional)	sekretariat-gsdw@delitzsch.de

### Gebäude 1 (Hauptgebäude)

Anschrift	August-Bebel-Straße 4 - 04509 Delitzsch
Baujahr/Gebäudetyp	1900 Massivbauweise
Jahr und Umfang der Rekonstruktion	2011 Sanierung
Schulfreifläche (m <sup>2</sup> )	6.682
Barrierefreiheit	nein

**Sporthalle 1**

Anschrift	August-Bebel-Straße 4 - 04509 Delitzsch
Baujahr	1900
Jahr und Umfang der Rekonstruktion	1997/2011 Sanierung
Anzahl der Felder	1
Sportfläche Sporthalle (m <sup>2</sup> )	175
Barrierefreiheit	nein
Mitnutzungen durch andere Schulen bzw. Dritte und Umfang	Vereine, Kindertageseinrichtungen und Sportgruppen am Nachmittag und Wochenende

**Genutzte Schwimmhalle**

Anschrift	Lehrschwimmbecken in der Sporthalle der Artur-Becker-Schule, Oststraße 11, 04509 Delitzsch
Baujahr	1976
Jahr und Umfang der Rekonstruktion	
Länge und Anzahl der Bahnen	0
Barrierefreiheit	ja

Gebäudeanalyse der/des Schulgebäude/s

separate Erfassung – siehe Excel-Tabellen

Weitere Mindestangaben zur Schule

Darstellung zum Umfang der Bildungsangebote (siehe Legende)	
Außerunterrichtliche Betreuungsangebote nach § 16 Abs. 1 SächsSchulG	
Vorhandene Betreuungsangebote nach § 16 Abs. 2 SächsSchulG einschl. Kapazität lt. Betriebserlaubnis sowie der Auslastung in %	
Standorte der Heimunterbringung nach § 13 Abs. 3 SächsSchulG einschl. Kapazität lt. Betriebserlaubnis sowie der Auslastung in %	
Aussagen zu Internatsunterbringung (nur Schulen mit vertiefter Ausbildung und Schulen des zweiten Bildungsweges)	
Benennung des Kooperationsverbundes nach § 4c Abs. 7 Satz 1 SächsSchulG	Delitzsch
Einzugsbereich (nur bei Schulen ohne Schulbezirk bei Einrichtung)	
Schulbezirk bei Grundschulen nach § 25 SächsSchulG	Diesterweg-Grundschule (Schulstandort: August-Bebel-Straße 4)
Hortstandorte je Grundschulbezirk einschl. der Kapazitäten nach Betriebserlaubnis (§23a Abs. 1 SächsSchulG)	Hort am Rosengarten, 210 Plätze
Bestehende Formen kommunaler Zusammenarbeit nach SächsKomZG (§ 4 Abs. 2 Nr. 10 SächsSchulnetzVO)	
Sonstige regional relevante Angaben	

## Diesterweg-Grundschule Delitzsch / Delitzsch

Schulname / Schulort

Gebäudebezeichnung (z. B. Hauptgebäude, Haus I, Altbau, Haus "Lessing")

**Stadt Delitzsch**

Schulträger

**Oliver Genzel**

Autor / Ansprechpartner

**1900**

**Massivbauweise**

**Landkreis Nordsachsen**

**Dez. 2023**

**4410817**

Baujahr (falls bekannt)

Gebäudetyp (falls bekannt, z. B. Gründerzeit, Altneubau, Typ Dre

Träger der Schulnetzplanung

Datenstand Raumerfassung DISCH



lfd. Nr.	Raumnummer / Raumname ("Türschild")	Fläche in m <sup>2</sup>	Zweck / Hauptnutzung	Plätze	Etage	benutzt / unbenutzt	gemeinsame Nutzung	
01	009 Clubraum	55,31	Mensa / Speiseraum / Cafeteria /		Kellergeschoss	benutzt	Hort	allgen
02	007.1 Bibliothek	34,99	Bibliothek		Kellergeschoss	benutzt	Hort	Arztra
03	007.2 Brotzeitküche	9,37	Küche / Ausgabeküche		Kellergeschoss	benutzt		Aula /
04	008 Hausanschluss	3,85	Haustechnik		Kellergeschoss	benutzt		Berati
05	009 Putzmittel	4,9	Hausmeister / Servicematerial		Kellergeschoss	benutzt		Besch
06	006 Heizung	47,35	Haustechnik		Kellergeschoss	benutzt		Bewe
07	005 Lager	23,96	Lager / Abstellraum		Kellergeschoss	benutzt		Biblio
08	004 Gasanschluss	16,61	Haustechnik		Kellergeschoss	benutzt		Biolog
09	003	27,36	Haustechnik		Kellergeschoss	benutzt		Chem
10	002 Hausmeister	14,16	Hausmeister / Servicematerial		Kellergeschoss	benutzt		Garde
11	001 Speiseraum	38,39	Mensa / Speiseraum / Cafeteria /		Kellergeschoss	benutzt	Hort	GTA (
12	011 Ausgabeküche	15,16	Küche / Ausgabeküche		Kellergeschoss	benutzt		Hausr
13	012 Speiseraum	38,07	Mensa / Speiseraum / Cafeteria /		Kellergeschoss	benutzt	Hort	Haust
14	101 Werken	42,06	Werken / Technik / Textil	15	Erdgeschoss	benutzt		Hausv
15	101.1 Werken	12,78	Lehrmittel / Vorbereitungs- /		Erdgeschoss	benutzt		Hort (
16	102 Lehrerzimmer	47,28	Lehrerpersonal		Erdgeschoss	benutzt		Inform
17	103.1 Schulleiterin	17,86	Schulleitung		Erdgeschoss	benutzt		keine
18	103 Sekretariat	29,55	Sekretariat		Erdgeschoss	benutzt		Küche
19	103.2 Kopierer/ Archiv	13,14	Schularchiv / Museum		Erdgeschoss	benutzt		Kunst
20	104.2 Stellvertretende	14,72	Schulleitung		Erdgeschoss	benutzt		Lager
21	104.1	26	Beratungsraum		Erdgeschoss	benutzt		Lehr-
22	105 Klassenraum 1c	56,23	allgemeiner Unterrichtsraum		Erdgeschoss	benutzt		Lehre
23	107 Klassenraum 1a	56,23	allgemeiner Unterrichtsraum		Erdgeschoss	benutzt		Lehrr
24	201 Musik	55,9	Musik / Rhythmikraum		1. Obergeschoss	benutzt		Mens
25	202 Kunst	61	Kunst		1. Obergeschoss	benutzt		Musik
26	203 Klassenraum 2a	61	allgemeiner Unterrichtsraum		1. Obergeschoss	benutzt		Physi
27	204 Klassenraum 2b	55,67	allgemeiner Unterrichtsraum		1. Obergeschoss	benutzt		Schul
28	205 Klassenraum 4a	56,23	allgemeiner Unterrichtsraum		1. Obergeschoss	benutzt		Schul
29	206 Klassenraum 4b	56,23	allgemeiner Unterrichtsraum		1. Obergeschoss	benutzt		Sekre

30	207 Klassenraum 3c	56,23	allgemeiner Unterrichtsraum		1. Obergeschoss	benutzt		Sprach
31	301 Klassenraum 1b	55,9	allgemeiner Unterrichtsraum		2. Obergeschoss	benutzt		Toilett
32	302 Klassenraum 2c	61	allgemeiner Unterrichtsraum		2. Obergeschoss	benutzt		Turnsaal
33	303 Ethik, Religion,	61	allgemeiner Unterrichtsraum		2. Obergeschoss	benutzt	Hort	Werkst.
34	304 PC Kabinett	42,54	Informatik		2. Obergeschoss	benutzt		Wohn
35	304.1 Server	12,61	Informatik		2. Obergeschoss	benutzt		
36	305 Klasse 3a	56,23	allgemeiner Unterrichtsraum		2. Obergeschoss	benutzt		
37	306.1 Vorbereitung	28,78	Lehrmittel / Vorbereitungs- /		2. Obergeschoss	benutzt		
38	306.2/3 Erzieherzimmer/	17,55	Hort (in Einzelnutzung)		2. Obergeschoss	benutzt		
39	307 Klassenraum 3b	56,23	allgemeiner Unterrichtsraum		2. Obergeschoss	benutzt		
40	414 Kunst	78,92	Hort (in Einzelnutzung)		Dachgeschoss	benutzt		
41	413 Forschen/ Kreativ	67,03	Hort (in Einzelnutzung)		Dachgeschoss	benutzt		
42	412 Spiel- und Tanz	115,42	Hort (in Einzelnutzung)		Dachgeschoss	benutzt		
43	406 Ruhebereich Jungs	37,24	Hort (in Einzelnutzung)		Dachgeschoss	benutzt		
44	405 Computer/ Bauen	69,51	Hort (in Einzelnutzung)		Dachgeschoss	benutzt		
45	404 Ruhe Mädchen	37,52	Hort (in Einzelnutzung)		Dachgeschoss	benutzt		
46	403 Bistro/ Kinderküche	51,58	Hort (in Einzelnutzung)		Dachgeschoss	benutzt		
47	018 WC Jungs	31,24	Toiletten / Waschräume		Erdgeschoss	benutzt	Hort	
48	010 WC Mädchen	31,89	Toiletten / Waschräume		Erdgeschoss	benutzt	Hort	
49	019 WC Herren	2,75	Toiletten / Waschräume		Erdgeschoss	benutzt	Hort	
50	011 WC Damen	5,94	Toiletten / Waschräume		Erdgeschoss	benutzt	Hort	
51	411 PuMi	4,85	Hausmeister / Servicematerial		Dachgeschoss	benutzt		
52	407 WC Mädchen	5,74	Toiletten / Waschräume		Dachgeschoss	benutzt		
53	408 WC Jungen	4,57	Toiletten / Waschräume		Dachgeschoss	benutzt		
54	410 WC Herren	3,81	Toiletten / Waschräume		Dachgeschoss	benutzt		
55	409 WC Damen	3,81	Toiletten / Waschräume		Dachgeschoss	benutzt		
56								
57								
58								
59								
60								
61								
62								
63								
64								
65								
66								



## Schulnetzbericht (§ 4 SächsSchulnetzVO) - 2023

Schulname: Grundschule Delitzsch-Ost



Schulträger	Große Kreisstadt Delitzsch
Zentralörtliche Funktion des Schulträgers nach LEP / Regionalplan	Mittelzentrum
Dienststellenschlüssel	4410783
Telefon (optional)	034202 / 62350
Telefax (optional)	034202 / 357978
Homepage (optional)	
E-Mail (optional)	Sekretariat-gsost@delitzsch.de

### Gebäude 1 (Hauptgebäude)

Anschrift	Beerendorfer Straße 47, 04509 Delitzsch
Baujahr/Gebäudetyp	1960 (DDR-Typenbau)
Jahr und Umfang der Rekonstruktion	2002 bis 2009 Sanierung
Schulfreifläche (m <sup>2</sup> )	15.284
Barrierefreiheit	nein

---

**Sporthalle 1**

Anschrift	Beerendorfer Straße 47, 04509 Delitzsch
Baujahr	2011
Jahr und Umfang der Rekonstruktion	
Anzahl der Felder	2
Sportfläche Sporthalle (m <sup>2</sup> )	800
Barrierefreiheit	ja
Mitnutzungen durch andere Schulen bzw. Dritte und Umfang	Vereine, Kindertageseinrichtungen und Sportgruppen am Nachmittag und Wochenende

**Genutzte Schwimmhalle**

Anschrift	Lehrschwimmbecken in der Sporthalle der Artur-Becker-Schule, Oststraße 11, 04509 Delitzsch
Baujahr	1976
Jahr und Umfang der Rekonstruktion	
Länge und Anzahl der Bahnen	0
Barrierefreiheit	ja

Gebäudeanalyse der/des Schulgebäude/s

separate Erfassung – siehe Excel-Tabellen

## Weitere Mindestangaben zur Schule

Darstellung zum Umfang der Bildungsangebote (siehe Legende)	
Außerunterrichtliche Betreuungsangebote nach § 16 Abs. 1 SächsSchulG	
Vorhandene Betreuungsangebote nach § 16 Abs. 2 SächsSchulG einschl. Kapazität lt. Betriebserlaubnis sowie der Auslastung in %	
Standorte der Heimunterbringung nach § 13 Abs. 3 SächsSchulG einschl. Kapazität lt. Betriebserlaubnis sowie der Auslastung in %	
Aussagen zu Internatsunterbringung (nur Schulen mit vertiefter Ausbildung und Schulen des zweiten Bildungsweges)	
Benennung des Kooperationsverbundes nach § 4c Abs. 7 Satz 1 SächsSchulG	Delitzsch
Einzugsbereich (nur bei Schulen ohne Schulbezirk bei Einrichtung)	
Schulbezirk bei Grundschulen nach § 25 SächsSchulG	Grundschule Delitzsch-Ost (Schulstandort: Beerendorfer Straße 47)
Hortstandorte je Grundschulbezirk einschl. der Kapazitäten nach Betriebserlaubnis (§23a Abs. 1 SächsSchulG)	Kindertageseinrichtung „Freundschaft“ einschließlich Außenstelle an der Grundschule Delitzsch-Ost, <u>248</u> Plätze
Bestehende Formen kommunaler Zusammenarbeit nach SächsKomZG (§ 4 Abs. 2 Nr. 10 SächsSchulnetzVO)	
Sonstige regional relevante Angaben	

**Grundschule Delitzsch-Ost / Delitzsch**

Schulname / Schulort

**Grundschule Delitzsch-Ost / Delitzsch**

Gebäudebezeichnung (z. B. Hauptgebäude, Haus I, Altbau, Haus "Lessing")

**Stadt Delitzsch**

Schulträger

**Oliver Genzel**

Autor / Ansprechpartner

**1960****DDR Typenbau****Landkreis Nordsachsen****18.12.2023****4410783**

Baujahr (falls bekannt)

Gebäudetyp (falls bekannt, z. B. Gründerzeit, Altneubau, Typ Dre

Träger der Schulnetzplanung

Datenstand Raumerfassung DISCH



lfd. Nr.	Raumnummer / Raumname ("Türschild")	Fläche in m²	Zweck / Hauptnutzung	Plätze	Etage	benutzt / unbenutzt	gemeinsame Nutzung	
01	102 Putzraum	2,97	Lager / Abstellraum		Erdgeschoss	benutzt		allgen
02	103 Toilette Lehrerinnen	1,26	Toiletten / Waschräume		Erdgeschoss	benutzt		Arztra
03	104 Toilette Lehrerinnen	1,9	Toiletten / Waschräume		Erdgeschoss	benutzt		Aula /
04	105 Toilette Mädchen	7,16	Toiletten / Waschräume		Erdgeschoss	benutzt		Berat
05	106 Toilette Mädchen	4,29	Toiletten / Waschräume		Erdgeschoss	benutzt		Besch
06	108 Abstellraum	6,46	Lager / Abstellraum		Erdgeschoss	benutzt		Bewe
07	109 Speiseraum	48,12	Mensa / Speiseraum / Cafeteria /		Erdgeschoss	benutzt	Hort	Biblio
08	110 Küche	29,56	Mensa / Speiseraum / Cafeteria /		Erdgeschoss	benutzt	Hort	Biolog
09	111 Archiv	16,43	Schularchiv / Museum		Erdgeschoss	benutzt		Chem
10	112 kleines	14,54	Lehrerpersonal		Erdgeschoss	benutzt		Garde
11	113 großes	31,28	Lehrerpersonal		Erdgeschoss	benutzt		GTA (
12	114 Klassenraum 2b	64	allgemeiner Unterrichtsraum		Erdgeschoss	benutzt		Hausr
13	115 Technikraum	21,54	Haustechnik		Erdgeschoss	benutzt		Hausv
14	117/118 Hausmeister	26,82	Hausmeister / Servicematerial		Erdgeschoss	benutzt		Hausv
15	119 Schulleiterin	29,97	Schulleitung		Erdgeschoss	benutzt		Hort (i
16	120 Sekretariat	22,33	Sekretariat		Erdgeschoss	benutzt		Inform
17	121 Stellvertretende	25,52	Schulleitung		Erdgeschoss	benutzt		keine
18	122 Werken	81,74	Werken / Technik / Textil		Erdgeschoss	benutzt		Küche
19	123 Werken Nebenraum	32,1	Werken / Technik / Textil		Erdgeschoss	benutzt		Kunst
20	124 Beratungslehrer	15,18	Beratungsraum		Erdgeschoss	benutzt		Lager
21	125 Abstellraum	7,28	Lager / Abstellraum		Erdgeschoss	benutzt		Lehr-
22	128 Toilette Behinderte/	7,97	Toiletten / Waschräume		Erdgeschoss	benutzt		Lehre
23	129 Toilette Jungen	3,87	Toiletten / Waschräume		Erdgeschoss	benutzt		Lehrr
24	130 Toilette Jungen	5,49	Toiletten / Waschräume		Erdgeschoss	benutzt		Mens:
25	201 Toilette Mädchen	2,78	Toiletten / Waschräume		Erdgeschoss	benutzt		Musik
26	202 Toilette Mädchen	11,28	Toiletten / Waschräume		1. Obergeschoss	benutzt		Physi
27	203 Toilette Mädchen	4,29	Toiletten / Waschräume		1. Obergeschoss	benutzt		Schul
28	206 Werken	48,89	Werken / Technik / Textil		1. Obergeschoss	benutzt		Schul
29	207 Lehrmittel	29,83	Lehrmittel / Vorbereitungs- /		1. Obergeschoss	benutzt		Sekre

30	208 Klassenraum 4a	65,04	allgemeiner Unterrichtsraum		1. Obergeschoss	benutzt		Sprac
31	209 Klassenraum 3b	64,67	allgemeiner Unterrichtsraum		1. Obergeschoss	benutzt		Toilett
32	210 Mehrzweckraum	94,48	Aula / Mehrzweckraum		1. Obergeschoss	benutzt		Turns:
33	211 Klassenraum 1a	64,86	allgemeiner Unterrichtsraum		1. Obergeschoss	benutzt		Werku
34	212 Lehrmittel Klasse 1	15,48	Lehrmittel / Vorbereitungs- /		1. Obergeschoss	benutzt		Wohn
35	213 Klassenraum 1b	64,86	allgemeiner Unterrichtsraum		1. Obergeschoss	benutzt		
36	214 Kunstraum	66,83	Kunst		1. Obergeschoss	benutzt		
37	217 Toilette Lehrer	7,97	Toiletten / Waschräume		1. Obergeschoss	benutzt		
38	218 Toilette Jungen	3,87	Toiletten / Waschräume		1. Obergeschoss	benutzt		
39	219 Toilette Jungen	5,49	Toiletten / Waschräume		1. Obergeschoss	benutzt		
40	301 Toilette Mädchen	2,78	Toiletten / Waschräume		1. Obergeschoss	benutzt		
41	302 Toilette Mädchen	11,28	Toiletten / Waschräume		2. Obergeschoss	benutzt		
42	303 Toilette Mädchen	4,29	Toiletten / Waschräume		2. Obergeschoss	benutzt		
43	306 Beratungsraum	48,89	Beratungsraum		2. Obergeschoss	benutzt		
44	307 Arzttraum	14,1	Arzttraum / Erste-Hilfe Raum		2. Obergeschoss	benutzt		
45	308 Arzttraum	15,13	Arzttraum / Erste-Hilfe Raum		2. Obergeschoss	benutzt		
46	309 Klassenraum 3a	65,04	allgemeiner Unterrichtsraum		2. Obergeschoss	benutzt		
47	310 Klassenraum 4b	64,67	allgemeiner Unterrichtsraum		2. Obergeschoss	benutzt		
48	311 Reinigungspersonal	13,94	Garderobe / Umkleideraum		2. Obergeschoss	benutzt		
49	312 Klassenraum 2b	66,17	allgemeiner Unterrichtsraum		2. Obergeschoss	benutzt		
50	313 Klassenraum 2a	64,86	allgemeiner Unterrichtsraum		2. Obergeschoss	benutzt		
51	314 Serverraum	15,48	Informatik		2. Obergeschoss	benutzt		
52	315 Computerraum	64,86	Informatik		2. Obergeschoss	benutzt		
53	316 Klassenraum	17,74	allgemeiner Unterrichtsraum		2. Obergeschoss	benutzt		
54	317 Klassenraum	49,13	allgemeiner Unterrichtsraum		2. Obergeschoss	benutzt		
55	320 Toilette Lehrer	7,97	Toiletten / Waschräume		2. Obergeschoss	benutzt		
56	321 Toilette Jungen	3,87	Toiletten / Waschräume		2. Obergeschoss	benutzt		
57	322 Toilette Jungen	5,49	Toiletten / Waschräume		2. Obergeschoss	benutzt		
58								
59	Vereinsraum Turnhalle		Musik / Rhythmikraum		Erdgeschoss	benutzt		
60								
61								
62								
63								
64								
65								
66								

## Schulnetzbericht (§ 4 SächsSchulnetzVO) - 2023

Schulname: Grundschule am Rosenweg



Schulträger	Große Kreisstadt Delitzsch
Zentralörtliche Funktion des Schulträgers nach LEP / Regionalplan	Mittelzentrum
Dienststellenschlüssel	4410809
Telefon (optional)	034202 / 58285
Telefax (optional)	034202 / 300766
Homepage (optional)	
E-Mail (optional)	Sekretariat-gsrw@delitzsch.de

### Gebäude 1 (Hauptgebäude)

Anschrift	Rosenweg 1 - 04509 Delitzsch
Baujahr/Gebäudetyp	1976 (Typ Leipzig)
Jahr und Umfang der Rekonstruktion	Sanierung 2013
Schulfreifläche (m <sup>2</sup> )	10.221
Barrierefreiheit	ja (alle Etagen über einen Personenaufzug erreichbar)

**Sporthalle 1**

Anschrift	Rosenweg 1, 04509 Delitzsch
Baujahr	1976
Jahr und Umfang der Rekonstruktion	Sanierung 2010
Anzahl der Felder	1
Sportfläche Sporthalle (m <sup>2</sup> )	405
Barrierefreiheit	ja
Mitnutzungen durch andere Schulen bzw. Dritte und Umfang	Vereine, Kindertageseinrichtungen und Sportgruppen am Nachmittag und Wochenende

**Genutzte Schwimmhalle**

Anschrift	Lehrschwimmbecken in der Sporthalle der Artur-Becker-Schule, Oststraße 11, 04509 Delitzsch
Baujahr	1976
Jahr und Umfang der Rekonstruktion	
Länge und Anzahl der Bahnen	0
Barrierefreiheit	ja

Gebäudeanalyse der/des Schulgebäude/s

separate Erfassung – siehe Excel-Tabellen

Weitere Mindestangaben zur Schule

Darstellung zum Umfang der Bildungsangebote (siehe Legende)	Klassen für Schüler mit Lese-Rechtschreibe-Schwäche (LRS); Vorbereitungsklassen (Deutsch als Zweitsprache)
Außerunterrichtliche Betreuungsangebote nach § 16 Abs. 1 SächsSchulG	
Vorhandene Betreuungsangebote nach § 16 Abs. 2 SächsSchulG einschl. Kapazität lt. Betriebserlaubnis sowie der Auslastung in %	
Standorte der Heimunterbringung nach § 13 Abs. 3 SächsSchulG einschl. Kapazität lt. Betriebserlaubnis sowie der Auslastung in %	
Aussagen zu Internatsunterbringung (nur Schulen mit vertiefter Ausbildung und Schulen des zweiten Bildungsweges)	
Benennung des Kooperationsverbundes nach § 4c Abs. 7 Satz 1 SächsSchulG	Delitzsch
Einzugsbereich (nur bei Schulen ohne Schulbezirk bei Einrichtung)	
Schulbezirk bei Grundschulen nach § 25 SächsSchulG	Grundschule am Rosenweg (Schulstandort: Rosenweg 1)
Hortstandorte je Grundschulbezirk einschl. der Kapazitäten nach Betriebserlaubnis (§23a Abs. 1 SächsSchulG)	Hort Loberaue – 300 Plätze
Bestehende Formen kommunaler Zusammenarbeit nach SächsKomZG (§ 4 Abs. 2 Nr. 10 SächsSchulnetzVO)	
Sonstige regional relevante Angaben	



## Grundschule am Rosenweg Delitzsch / Delitzsch

Schulname / Schulort

Gebäudebezeichnung (z. B. Hauptgebäude, Haus I, Altbau, Haus "Lessing")

**1976**

**DDR Typenbau "Leipzig"**

Baujahr (falls bekannt)

Gebäudetyp (falls bekannt, z. B. Gründerzeit, Altneubau, Typ Dre

**Stadt Delitzsch**

Schulträger

**Landkreis Nordsachsen**

Träger der Schulnetzplanung

**Oliver Genzel**

Autor / Ansprechpartner

**18.12.2023**

**4410809**

Datenstand Raumerfassung DISCH

Ifd. Nr.	Raumnummer / Raumname ("Türschild")	Fläche in m <sup>2</sup>	Zweck / Hauptnutzung	Plätze	Etage	benutzt / unbenutzt	gemeinsame Nutzung
01	002 Elt Verteilung	12,11	Haustechnik		Kellergeschoss	benutzt	
02	003 Heizung	24,6	Haustechnik		Kellergeschoss	benutzt	
03	004 Wasseranschluss	12,11	Haustechnik		Kellergeschoss	benutzt	
04	005 Werken	77,24	Werken / Technik / Textil		Kellergeschoss	benutzt	
05	006 Vorbereitungsraum	17,17	Lehrmittel / Vorbereitungs- /		Kellergeschoss	benutzt	
06	007 Lager Essen	7,05	Küche / Ausgabeküche		Kellergeschoss	benutzt	
07	008 Essenausgabe/	25,13	Küche / Ausgabeküche		Kellergeschoss	benutzt	
08	009 Speiseraum	78,08	Mensa / Speiseraum / Cafeteria /		Kellergeschoss	benutzt	
09	011 Abstellraum	17,17	Garderobe / Umkleideraum		Kellergeschoss	benutzt	
10	012 Hort	78,08	Hort (in Einzelnutzung)		Kellergeschoss	benutzt	
11	013 Werkraum	77,24	Werken / Technik / Textil		Kellergeschoss	benutzt	
12	014 Lehrmittel/	17,17	Küche / Ausgabeküche		Kellergeschoss	benutzt	
13	015 Bibliothek	17,17	Bibliothek		Kellergeschoss	benutzt	
14	016 Bibliothek	17,17	Bibliothek		Kellergeschoss	benutzt	
15	017 Abstellraum	17,17	Lager / Abstellraum		Kellergeschoss	benutzt	
16	018 Werkraum	53,53	Werken / Technik / Textil		Kellergeschoss	benutzt	
17	019 Abstellraum	5,2	Lager / Abstellraum		Kellergeschoss	benutzt	
18	020 Abstellraum	11,44	Lager / Abstellraum		Kellergeschoss	benutzt	
19	021	35,35	Hausmeister / Servicematerial		Kellergeschoss	benutzt	
20	103 Archiv	12,11	Schularchiv / Museum		Erdgeschoss	benutzt	
21	104 WC Weiblich	14,11	Toiletten / Waschräume		Erdgeschoss	benutzt	
22	106 Mehrzweckraum	14,49	Hausmeister / Servicematerial		Erdgeschoss	benutzt	
23	108 WC Behinderte	7,21	Toiletten / Waschräume		Erdgeschoss	benutzt	
24	109 Beratungsraum	12,07	Beratungsraum		Erdgeschoss	benutzt	
25	110 Beratungsraum	28,05	Beratungsraum		Erdgeschoss	benutzt	
26	111	11,75	Beratungsraum		Erdgeschoss	benutzt	
27	115 Serverraum/	17,17	Informatik		Erdgeschoss	benutzt	
28	116 Computerkabinett	53,64	Informatik		Erdgeschoss	benutzt	
29	117 Computerkabinett	53,64	Informatik		Erdgeschoss	benutzt	



allgen  
 Arzt  
 Aula /  
 Beratu  
 Besch  
 Bewer  
 Biblio  
 Biolog  
 Chem  
 Garde  
 GTA (G  
 Hausr  
 Haust  
 Hausv  
 Hort (H  
 Inform  
 keine  
 Küche  
 Kunst  
 Lager  
 Lehr-  
 Lehre  
 Lehrm  
 Mens  
 Musik  
 Physi  
 Schul  
 Schul  
 Sekre

30	118 Beratungsraum	17,17	Beratungsraum		Erdgeschoss	benutzt		Sprac
31	120 Schulleiterin	17,17	Schulleitung		Erdgeschoss	benutzt		Toilett
32	121 Sekretariat	17,17	Sekretariat		Erdgeschoss	benutzt		Turns:
33	122 Stellvertretende	17,17	Schulleitung		Erdgeschoss	benutzt		Werk
34	123 Lehrerzimmer	53,53	Lehrerpersonal		Erdgeschoss	benutzt		Wohn
35	124 Garderobe/ Küche	17,17	Lehrerpersonal		Erdgeschoss	benutzt		
36	125 Konferenzraum	35,35	Beratungsraum		Erdgeschoss	benutzt		
37	127	17,17	Schulleitung		Erdgeschoss	benutzt		
38	128 Musikraum	77,24	Musik / Rhythmikraum		Erdgeschoss	benutzt		
39	129 Bücherlager	12,11	Lehrmittel / Vorbereitungs- /		Erdgeschoss	benutzt		
40	202 Garderobe	17,17	Garderobe / Umkleieraum		1. Obergeschoss	benutzt		
41	203 Klassenraum	77,24	allgemeiner Unterrichtsraum		1. Obergeschoss	benutzt		
42	204 WC Männlich	23,8	Toiletten / Waschräume		1. Obergeschoss	benutzt		
43	207 WC Weiblich	23,8	Toiletten / Waschräume		1. Obergeschoss	benutzt		
44	209 WC Männlich	14,11	Toiletten / Waschräume		1. Obergeschoss	benutzt		
45	210 Garderobe	14,49	Garderobe / Umkleieraum		1. Obergeschoss	benutzt		
46	211 Klassenraum	78,08	Toiletten / Waschräume		1. Obergeschoss	benutzt		
47	213 Garderobe	17,17	Toiletten / Waschräume		1. Obergeschoss	benutzt		
48	214 Klassenraum	78,08	allgemeiner Unterrichtsraum		1. Obergeschoss	benutzt		
49	215 Klassenraum	77,24	allgemeiner Unterrichtsraum		1. Obergeschoss	benutzt		
50	216 Garderobe	17,17	Garderobe / Umkleieraum		1. Obergeschoss	benutzt		
51	217 Klassenraum	53,53	allgemeiner Unterrichtsraum		1. Obergeschoss	benutzt		
52	218 Klassenraum	53,53	allgemeiner Unterrichtsraum		1. Obergeschoss	benutzt		
53	219 Englischraum	53,53	allgemeiner Unterrichtsraum		1. Obergeschoss	benutzt		
54	302 Garderobe	17,17	Garderobe / Umkleieraum		2. Obergeschoss	benutzt		
55	303 Klassenraum	77,24	allgemeiner Unterrichtsraum		2. Obergeschoss	benutzt		
56	304 WC Männlich	23,8	Toiletten / Waschräume		2. Obergeschoss	benutzt		
57	306b WC Behinderte	11,28	Toiletten / Waschräume		2. Obergeschoss	benutzt		
58	307 WC Weiblich	15,85	Toiletten / Waschräume		2. Obergeschoss	benutzt		
59	309 WC Weiblich	14,11	Toiletten / Waschräume		2. Obergeschoss	benutzt		
60	310 Garderobe	14,49	Garderobe / Umkleieraum		2. Obergeschoss	benutzt		
61	311 Klassenraum	78,08	allgemeiner Unterrichtsraum		2. Obergeschoss	benutzt		
62	313 Garderobe	17,17	Garderobe / Umkleieraum		2. Obergeschoss	benutzt		
63	314 Klassenraum	78,08	allgemeiner Unterrichtsraum		2. Obergeschoss	benutzt		
64	315 Klassenraum	77,24	allgemeiner Unterrichtsraum		2. Obergeschoss	benutzt		
65	316 Garderobe	17,17	Garderobe / Umkleieraum		2. Obergeschoss	benutzt		
66	317 Klassenraum	53,53	allgemeiner Unterrichtsraum		2. Obergeschoss	benutzt		

67	318 Klassenraum	53,53	allgemeiner Unterrichtsraum		2. Obergeschoss	benutzt	
68	319 Klassenraum	53,53	allgemeiner Unterrichtsraum		2. Obergeschoss	benutzt	
69	402 Garderobe	17,17	Garderobe / Umkleideraum		3. Obergeschoss	benutzt	
70	403 Klassenraum	77,24	allgemeiner Unterrichtsraum		3. Obergeschoss	benutzt	
71	404 WC Männlich	23,8	Toiletten / Waschräume		3. Obergeschoss	benutzt	
72	407 WC Weiblich	23,8	Toiletten / Waschräume		3. Obergeschoss	benutzt	
73	409 WC Männlich	14,11	Toiletten / Waschräume		3. Obergeschoss	benutzt	
74	410 Garderoben	14,49	Garderobe / Umkleideraum		3. Obergeschoss	benutzt	
75	411 Klassenraum	78,08	allgemeiner Unterrichtsraum		3. Obergeschoss	benutzt	
76	413 Garderobe	17,17	Garderobe / Umkleideraum		3. Obergeschoss	benutzt	
77	414 Klassenraum	78,08	allgemeiner Unterrichtsraum		3. Obergeschoss	benutzt	
78	415 Aula	103,48	Aula / Mehrzweckraum		3. Obergeschoss	benutzt	
79	416 Klassenraum	53,53	allgemeiner Unterrichtsraum		3. Obergeschoss	benutzt	
80	417 DaZ	53,53	allgemeiner Unterrichtsraum		3. Obergeschoss	benutzt	
81	418 DaZ	53,53	allgemeiner Unterrichtsraum		3. Obergeschoss	benutzt	
82							
83							
84							
85							
86							
87							
88							
89							
90							
91							
92							
93							
94							
95							
96							
97							
98							
99							

## Schulnetzbericht (§ 4 SächsSchulnetzVO) - 2023

Schulname: Grundschule Doberschütz



Schulträger:	Gemeindeverwaltung Doberschütz
Zentralörtliche Funktion des Schulträgers nach LEP bzw. dem Regionalplan:	
Dienststellenschlüssel:	
Telefon: (optional)	034244 / 5400
Telefax: (optional)	034244 / 50344
Homepage: (optional)	<a href="http://www.Doberschuetz.de">www.Doberschuetz.de</a>
E-Mail: (optional)	<a href="mailto:info@Doberschuetz.de">info@Doberschuetz.de</a>

### Gebäude 1 (Hauptgebäude)

Anschrift	Breite Str. 8, 04838 Doberschütz
Baujahr/Gebäudetyp	1963 / Flachbau massiv
Jahr und Umfang der Rekonstruktion	2012 Anbau Raum 1-8
Schulfreifläche (m <sup>2</sup> )	3.457
Barrierefreiheit	ja

**Sporthalle 1**

Anschrift	Breite Str. 8, 04838 Doberschütz	
Baujahr	1974	
Jahr und Umfang der Rekonstruktion	2015	
Anzahl der Felder	2	
Sportfläche Sporthalle (m <sup>2</sup> )	395	
Barrierefreiheit	ja	
Mitnutzungen durch andere Schulen bzw. Dritte und Umfang	Kita Doberschütz Sportverein	1 x 1 Stunde wöchentlich täglich

**Genutzte Schwimmhalle**

Anschrift	Ziegelstraße 13, 04838 Eilenburg	
Baujahr	1978	
Jahr und Umfang der Rekonstruktion	2003 (Sanierung nach Flut 2002)	
Länge und Anzahl der Bahnen	5 x 25 m,	
Barrierefreiheit	ja	

Gebäudeanalyse des/der Schulgebäude/s

separate Erfassung – siehe Excel-Tabellen

weitere Mindestangaben zur Schule

Darstellung zum Umfang der Bildungsangebote: (siehe Legende)	Ganztagsangebote mit offener Form
Außerunterrichtliche Betreuungsangebote nach § 16 Abs. 1 SächsSchulG	
Vorhandene Betreuungsangebote nach § 16 Abs. 2 SächsSchulG einschl. Kapazität lt. Betriebserlaubnis sowie der Auslastung in %	
Standorte der Heimunterbringung nach § 13 Abs. 3 SächsSchulG einschl. Kapazität lt. Betriebserlaubnis sowie der Auslastung in %	
Aussagen zu Internatsunterbringung (nur Schulen mit vertiefter Ausbildung und Schulen des zweiten Bildungsweges)	
Benennung des Kooperationsverbundes nach § 4c Abs. 7 Satz 1 SächsSchulG	Eilenburg
Einzugsbereich (nur bei Schulen ohne Schulbezirk bei Einrichtung)	
Schulbezirk bei Grundschulen nach § 25 SächsSchulG	Doberschütz mit allen Ortsteilen
Hortstandorte je Grundschulbezirk einschl. der Kapazitäten nach Betriebserlaubnis (§23a Abs. 1 SächsSchulG)	Doberschütz, OT Sprotta, OT Sprotta-Siedlung, OT Mörtitz, OT Battaune
Bestehende Formen kommunaler Zusammenarbeit nach SächsKomZG (§ 4 Abs. 2 Nr. 10 SächsSchulnetzVO)	
Sonstige regional relevante Angaben	

**Grundschule Doberschütz / Doberschütz**

Schulname / Schulort

**Grundschule Doberschütz 04838 Doberschütz**

Gebäudebezeichnung (z. B. Hauptgebäude, Haus I, Altbau, Haus "Lessing")

**Gemeinde Doberschütz**

Schulträger

**Herr Steinbach**

Autor / Ansprechpartner

**1960****Altneubau****Landkreis Nordsachsen****18.10.2023****4410833**

Baujahr (falls bekannt) Gebäudetyp (falls bekannt, z. B. Gründerzeit, Altneubau, Typ Dre

Träger der Schulnetzplanung

Datenstand Raumerfassung DISCH



lfd. Nr.	Raumnummer / Raumname ("Türschild")	Fläche in m²	Zweck / Hauptnutzung	Plätze	Etage	benutzt / unbenutzt	gemeinsame Nutzung	
01	Foyer				Erdgeschoss	benutzt		allgen
02	Flur				Erdgeschoss	benutzt		Arztra
03	Sekretariat		Sekretariat		Erdgeschoss	benutzt		Aula /
04	Schulleiter		Schulleitung		Erdgeschoss	benutzt		Beratu
05	Toilette Jungen		Toiletten / Waschräume		Erdgeschoss	benutzt		Beschf
06	Toilette Mädchen		Toiletten / Waschräume		Erdgeschoss	benutzt		Bewe
07	Behinderten Toilette		Toiletten / Waschräume		Erdgeschoss	benutzt		Bibliot
08	Toilette Personal		Toiletten / Waschräume		Erdgeschoss	benutzt		Biolog
09	Flur				Erdgeschoss	benutzt		Chem
10	Klassenraum	48	allgemeiner Unterrichtsraum	25	Erdgeschoss	benutzt	Ganztagsangebote	Garde
11	Klassenraum	48	allgemeiner Unterrichtsraum	25	Erdgeschoss	benutzt	Ganztagsangebote	GTA (
12	Klassenraum	54	allgemeiner Unterrichtsraum	>28	Erdgeschoss	benutzt		Hausr
13	Klassenraum	48	allgemeiner Unterrichtsraum	25	Erdgeschoss	benutzt		Haust
14	Klassenraum	52	allgemeiner Unterrichtsraum	>28	Erdgeschoss	benutzt		Hausv
15	Teeküche Lehrer		Lehrerpersonal		Erdgeschoss	benutzt		Hort (i
16	Küche/Essenausgabe		Küche / Ausgabeküche		Erdgeschoss	benutzt		Inform
17	Speiseraum		Aula / Mehrzweckraum	>28	Erdgeschoss	benutzt	sonstige Nutzung	keine
18	Haustechnik		Haustechnik		Erdgeschoss	benutzt		Küche
19	Garderobe		Garderobe / Umkleideraum		Erdgeschoss	benutzt		Kunst
20	Flur				Erdgeschoss	benutzt		
21	Klassenraum	50	allgemeiner Unterrichtsraum	>28	Erdgeschoss	benutzt	Volkshochschule / Musikschule	Lager
22	Lehrerpersonal	47	Beratungsraum	25	Erdgeschoss	benutzt		Lehr-
23	Flur				Erdgeschoss	benutzt		Lehre
24	Lehrmittel	24	Lager / Abstellraum		Erdgeschoss	benutzt		Lehrr
25	Musik/Rhythmikraum	48	Beschäftigungs- und Therapieraum	25	Erdgeschoss	benutzt	Ganztagsangebote	Mens:
26	Werken	50	Werken / Technik / Textil	25	1. Obergeschoss	benutzt		Musik
27	Raumcontainer (Flur)	9			Erdgeschoss	benutzt		Physi
28	Raumcontainer (WC)	9	Toiletten / Waschräume		Erdgeschoss	benutzt		Schul
29	Raumcontainer	54	allgemeiner Unterrichtsraum	20	Erdgeschoss	benutzt		Schul

## Schulnetzbericht (§ 4 SächsSchulnetzVO) - 2024

Schulname: Sigmund-Jähn-Grundschule Dommitzsch



Schulträger	Stadtverwaltung Dommitzsch
Zentralörtliche Funktion des Schulträgers nach LEP / Regionalplan	Grundzentrum
Dienststellenschlüssel	147 300 900
Telefon (optional)	034223 / 43910
Telefax (optional)	034223 / 43919
Homepage (optional)	<a href="http://www.dommitzsch.de">www.dommitzsch.de</a>
E-Mail (optional)	<a href="mailto:rathaus@stadt-dommitzsch.de">rathaus@stadt-dommitzsch.de</a>

### Gebäude 1 (Hauptgebäude)

Anschrift	Sigmund-Jähn-Grundschule, Leipziger Str. 75 04880 Dommitzsch,
Baujahr/Gebäudetyp	1912 / Altneubau
Jahr und Umfang der Rekonstruktion	2010/2011 brandschutztechnische Ertüchtigung
Schulfreifläche (m <sup>2</sup> )	1.515,52 m <sup>2</sup>
Barrierefreiheit	ja



**Sporthalle 1**

Anschrift	Sigmund-Jähn-Grundschule, Leipziger Str. 75, 04880 Dommitzsch,
Baujahr	2008
Jahr und Umfang der Rekonstruktion	keine
Anzahl der Felder	1
Sportfläche Sporthalle (m <sup>2</sup> )	446 m <sup>2</sup> Einfeldhalle
Barrierefreiheit	ja
Mitnutzungen durch andere Schulen bzw. Dritte und Umfang	Sportvereine der Stadt 5 Tage pro Woche in der Zeit von 17.00 Uhr bis 22.00 Uhr

**genutzte Schwimmhalle**

Anschrift	Schwimmhalle SALUS gGmbH, Schloßbezirk 7, 06909 Bad Schmiedeberg OT Pretzsch
Baujahr	1972
Jahr und Umfang der Rekonstruktion	
Länge und Anzahl der Bahnen	4 Bahnen á 25 m
Barrierefreiheit	ja

Gebäudeanalyse der/des Schulgebäude/s

separate Erfassung – siehe Excel-Tabellen

### Weitere Mindestangaben zur Schule

Darstellung zum Umfang der Bildungsangebote (siehe Legende)	Ganztagsangebote, offene Form
Außerunterrichtliche Betreuungsangebote nach § 16 Abs. 1 SächsSchulG	keine
Vorhandene Betreuungsangebote nach § 16 Abs. 2 SächsSchulG einschl. Kapazität lt. Betriebserlaubnis sowie der Auslastung in %	keine
Standorte der Heimunterbringung nach § 13 Abs. 3 SächsSchulG einschl. Kapazität lt. Betriebserlaubnis sowie der Auslastung in %	entfällt
Aussagen zu Internatsunterbringung (nur Schulen mit vertiefter Ausbildung und Schulen des zweiten Bildungsweges)	entfällt
Benennung des Kooperationsverbundes nach § 4c Abs. 7 Satz 1 SächsSchulG	Torgau → Kooperation mit FSZ Torgau → Nutzung personeller Ressourcen → Absprachen zu lernzieldifferenzierten Beschulung
Einzugsbereich (nur bei Schulen ohne Schulbezirk bei Einrichtung)	keine
Schulbezirk bei Grundschulen nach § 25 SächsSchulG	Dommitzsch, Elsnig, Trossin
Hortstandorte je Grundschulbezirk einschl. der Kapazitäten nach Betriebserlaubnis (§23a Abs. 1 SächsSchulG)	3 Standorte — Dommitzsch, Elsnig, Trossin: Dommitzsch 130 Elsnig 24 Trossin 29
Bestehende Formen kommunaler Zusammenarbeit nach SächsKomZG (§ 4 Abs. 2 Nr. 10 SächsSchulnetzVO)	keine
Sonstige regional relevante Angaben	keine

**Grundschule Domnitzsch / Domnitzsch**

Schulname / Schulort

**Sigmund Jähn Grundschule Domnitzsch**

Gebäudebezeichnung (z. B. Hauptgebäude, Haus I, Altbau, Haus "Lessing")

**Stadt Domnitzsch**

Schulträger

**Frau Penk, Schulleiterin**

Ansprechpartner

**1912****Altneubau****Landkreis Nordsachsen****November 2023****4410841**

Baujahr (falls bekannt)

Gebäudetyp (falls bekannt, z. B. Gründerzeit, Altneubau, Typ Dre

Träger der Schulnetzplanung

Datenstand Raumerfassung DISCH

lfd. Nr.	Raumnummer / Raumname ("Türschild")	Fläche in m <sup>2</sup>	Zweck / Hauptnutzung	Plätze	Etage	benutzt / unbenutzt	gemeinsame Nutzung	
01	EG 22	7,70	Toiletten / Waschräume	<8	Erdgeschoss	benutzt	keine	allgen
02	EG 21	28,80	Lager / Abstellraum		Erdgeschoss	benutzt	keine	Arztra
03	EG 20	32,00	Schulleitung		Erdgeschoss	benutzt	keine	Aula /
04	EG 19	15,00	Sekretariat		Erdgeschoss	benutzt	keine	Berati
05	EG 18	48,14	Kunst	28	Erdgeschoss	benutzt	keine	Besch
06	EG 17	48,14	allgemeiner Unterrichtsraum	28	Erdgeschoss	benutzt	keine	Bewe
07	EG 15	17,52	Toiletten / Waschräume	<8	Erdgeschoss	benutzt	keine	Biblio
08	EG 14	18,60	Toiletten / Waschräume	<8	Erdgeschoss	benutzt	keine	Biolog
09	EG 13	44,03	Aula / Mehrzweckraum		Erdgeschoss	benutzt	Ganztagsangebote	Chem
10	EG 12	46,61	allgemeiner Unterrichtsraum	28	Erdgeschoss	benutzt	keine	Garde
11	EG 10	18,29	Garderobe / Umkleideraum		Erdgeschoss	benutzt	keine	GTA (
12	EG 08	46,61	allgemeiner Unterrichtsraum	28	Erdgeschoss	benutzt	keine	Hausr
13	EG 06	11,35	Haustechnik		Erdgeschoss	benutzt	keine	Haust
14	EG 05	6,22	Küche / Ausgabeküche		Erdgeschoss	benutzt	keine	Hausv
15	EG 03	19,31	Beratungsraum		Erdgeschoss	benutzt	keine	Hort (
16	EG 02	9,70	Lehrmittel / Vorbereitungs- /		Erdgeschoss	benutzt	keine	Inform
17	EG 01	9,92	Arztraum / Erste-Hilfe Raum		Erdgeschoss	benutzt	keine	keine
18	1. OG 01	46,21	allgemeiner Unterrichtsraum	28	1. Obergeschoss	benutzt	keine	Küche
19	1. OG 02	46,61	allgemeiner Unterrichtsraum	28	1. Obergeschoss	benutzt	keine	Kunst
20	1. OG 04	50,74	allgemeiner Unterrichtsraum	28	1. Obergeschoss	benutzt	keine	Lager
21	1. OG 05	46,61	allgemeiner Unterrichtsraum	28	1. Obergeschoss	benutzt	keine	Lehr-
22	1. OG 06	44,03	Informatik	16	1. Obergeschoss	benutzt	keine	Lehre
23	1. OG 07	18,45	Toiletten / Waschräume	<8	1. Obergeschoss	benutzt	keine	Lehrr
24	1. OG 08	17,70	Toiletten / Waschräume	<8	1. Obergeschoss	benutzt	keine	Mens:
25	1. OG 10	48,00	Lehrmittel / Vorbereitungs- /		1. Obergeschoss	benutzt	keine	Musik
26	1. OG 11	48,00	Schularchiv / Museum		1. Obergeschoss	benutzt	keine	Physi
27	1. OG 12	48,00	Lehrerpersonal		1. Obergeschoss	benutzt	keine	Schul
28	1. OG 13	28,80	Schularchiv / Museum		1. Obergeschoss	benutzt	keine	Schul
29	1. OG 14	7,70	Toiletten / Waschräume	<8	1. Obergeschoss	benutzt	keine	Sekre

30	DG 03	14,98	Werken / Technik / Textil	16	Dachgeschoss	benutzt	keine	Sprach
31	DG 04	13,49	Lehrmittel / Vorbereitungs- /		Dachgeschoss	benutzt	keine	Toilette
32	DG 05	45,25	Werken / Technik / Textil		Dachgeschoss	benutzt	keine	Turnsaal
33	DG 06	48,73	allgemeiner Unterrichtsraum	28	Dachgeschoss	benutzt	keine	Werkraum
34	DG 08	67,52	Musik / Rhythmikraum		Dachgeschoss	benutzt	keine	Wohnraum
35	DG 09	13,22	Lager / Abstellraum		Dachgeschoss	benutzt	keine	
36	DG 10	171,99	Aula / Mehrzweckraum		Dachgeschoss	benutzt	Ganztagsangebote	
37								
38								
39								
40								
41								
42								
43								
44								
45								
46								
47								
48								
49								
50								
51								
52								
53								
54								
55								
56								
57								
58								
59								
60								
61								
62								
63								
64								
65								

## Schulnetzbericht (§ 4 SächsSchulnetzVO) - 2023

Schulname: Grundschule Weidenhain



Schulträger	Gemeinde Dreiheide
Zentralörtliche Funktion des Schulträgers nach LEP / Regionalplan	
Dienststellenschlüssel	4411088
Telefon (optional)	03421 / 72170
Telefax (optional)	03421 / 721733
Homepage (optional)	<a href="http://www.dreiheide.de">http://www.dreiheide.de</a>
E-Mail (optional)	<a href="mailto:info@gemeinde-dreiheide.de">info@gemeinde-dreiheide.de</a>

### Gebäude 1 (Hauptgebäude)

Anschrift	Schulstraße 4, OT Weidenhain, 04860 Dreiheide
Baujahr/Gebäudetyp	1973
Jahr und Umfang der Rekonstruktion	Toilettenanlage 2020, Brandschutztechn. Ertüchtigung 2023
Schulfreifläche (m <sup>2</sup> )	rd. 9.500 qm
Barrierefreiheit	nein

### Gebäude 2

Anschrift	wie oben
Baujahr/Gebäudetyp	ca. 1976, Werkraum
Jahr und Umfang der Rekonstruktion	2018
Schulfreifläche (m <sup>2</sup> )	
Barrierefreiheit	nein

---

**Sporthalle 1**

Anschrift	wie oben
Baujahr	ca. 1992
Jahr und Umfang der Rekonstruktion	
Anzahl der Felder	1
Sportfläche Sporthalle (m <sup>2</sup> )	330 qm
Barrierefreiheit	Ja
Mitnutzungen durch andere Schulen bzw. Dritte und Umfang	Vereine und Sportgruppen, ca. zur Hälfte

**Genutzte Schwimmhalle**

Anschrift	„Aquavita“, Nordring 14, 04860 Torgau
Baujahr	1978
Jahr und Umfang der Rekonstruktion	2005 bis 2006
Länge und Anzahl der Bahnen	6 Bahnen á 25 m
Barrierefreiheit	ja

Gebäudeanalyse der/des Schulgebäude/s

separate Erfassung – siehe Excel-Tabellen

### Weitere Mindestangaben zur Schule

Darstellung zum Umfang der Bildungsangebote (siehe Legende)	GTA halboffene Form, Bewegte Schule
Außerunterrichtliche Betreuungsangebote nach § 16 Abs. 1 SächsSchulG	---
Vorhandene Betreuungsangebote nach § 16 Abs. 2 SächsSchulG einschl. Kapazität lt. Betriebserlaubnis sowie der Auslastung in %	---
Standorte der Heimunterbringung nach § 13 Abs. 3 SächsSchulG einschl. Kapazität lt. Betriebserlaubnis sowie der Auslastung in %	---
Aussagen zu Internatsunterbringung (nur Schulen mit vertiefter Ausbildung und Schulen des zweiten Bildungsweges)	---
Benennung des Kooperationsverbundes nach § 4c Abs. 7 Satz 1 SächsSchulG	Torgau
Einzugsbereich (nur bei Schulen ohne Schulbezirk bei Einrichtung)	---
Schulbezirk bei Grundschulen nach § 25 SächsSchulG	Gemeinde Dreiheide
Hortstandorte je Grundschulbezirk einschl. der Kapazitäten nach Betriebserlaubnis (§23a Abs. 1 SächsSchulG)	1, Kapazität: 78 Plätze
Bestehende Formen kommunaler Zusammenarbeit nach SächsKomZG (§ 4 Abs. 2 Nr. 10 SächsSchulnetzVO)	---
Sonstige regional relevante Angaben	---

**Grundschule Weidenhain / Dreiheide**

Schulname / Schulort

**Hauptgebäude**

Gebäudebezeichnung (z. B. Hauptgebäude, Haus I, Altbau, Haus "Lessing")

**1973**

Baujahr (falls bekannt)

Gebäudetyp (falls bekannt, z. B. Gründerzeit, Altneubau, Typ Dre

**Gemeinde Dreiheide**

Schulträger

**Landkreis Nordsachsen**

Träger der Schulnetzplanung

**Frau Niejaki / Frau Melichar**

Autor / Ansprechpartner

**Dez. 2023**

Datenstand Raumerfassung DISCH

**4411088**



Ifd. Nr.	Raumnummer / Raumname ("Türschild")	Fläche in m <sup>2</sup>	Zweck / Hauptnutzung	Plätze	Etage	benutzt / unbenutzt	gemeinsame Nutzung
01	11	61,2	allgemeiner Unterrichtsraum	26	1. Obergeschoss	benutzt	keine
02	12	13,6	Lehrmittel / Vorbereitungs- /		1. Obergeschoss	benutzt	keine
03	13	55,2	allgemeiner Unterrichtsraum	24	1. Obergeschoss	benutzt	keine
04	14	55,2	Informatik	12	1. Obergeschoss	benutzt	Hort
05	15	29	Sekretariat		1. Obergeschoss	benutzt	keine
06							
07	21	61,2	allgemeiner Unterrichtsraum	26	1. Obergeschoss	benutzt	keine
08	22	13,6	Lehrmittel / Vorbereitungs- /		2. Obergeschoss	benutzt	keine
09	23	55,2	Musik / Rhythmikraum	24	2. Obergeschoss	benutzt	Hort
10	24	55,2	allgemeiner Unterrichtsraum	24	2. Obergeschoss	benutzt	keine
11	25	23	Lehrerpersonal		2. Obergeschoss	benutzt	keine
12							
13		16	Küche / Ausgabeküche		Kellergeschoss	benutzt	keine
14	2	93,7	Mensa / Speiseraum / Cafeteria /		Kellergeschoss	benutzt	Hort
15	3	6	Lager / Abstellraum		Kellergeschoss	benutzt	keine
16	4	9,5	Hausmeister / Servicematerial		Kellergeschoss	benutzt	keine
17		22,5	Haustechnik		Kellergeschoss	benutzt	keine
18							
19							
20							
21							
22							
23							
24							
25							
26							
27							
28							
29							

allgen  
Arztra  
Aula /  
Berat  
Besch  
Bewe  
Bibli  
Biolog  
Chem  
Garde  
GTA (G  
Hausr  
Haust  
Hausv  
Hort (i  
Inform  
keine  
Küche  
Kunst  
Lager  
Lehr-  
Lehre  
Lehrr  
Mens  
Musik  
Physi  
Schul  
Schul  
Sekre



**Grundschule Weidenhain / Dreiheide**

Schulname / Schulort

**Werkengebäude**

Gebäude-/Schulteilbezeichnung (z. B. Haus II) und Ort, falls abweichend von Stammschule

**1976**

Baujahr (falls bekannt)

Gebäudebeschreibung (z. B. Gründerzeit, Altneubau, Typ Dresde

**Gemeinde Dreiheide**

Schulträger

**Landkreis Nordsachsen**

Träger der Schulnetzplanung

**Frau Niejaki / Frau Melichar**

Autor / Ansprechpartner:

**Dez. 2023**

Datenstand Raumerfassung DISCH

**4411088**

lfd. Nr.	Raumnummer / Raumname ("Türschild")	Fläche in m²	Zweck / Hauptnutzung	Plätze	Etage	benutzt / unbenutzt	gemeinsame Nutzung	
01		75	Werken / Technik / Textil	24	Erdgeschoss	benutzt	Hort	allgen
02		12	Lager / Abstellraum		Erdgeschoss	benutzt	Hort	Arztra
03								Aula /
04								Beratu
05								Besch
06								Bewe
07								Biblio
08								Biolog
09								Chem
10								Garde
11								GTA (
12								Hausr
13								Haust
14								Hausv
15								Hort (i
16								Inform
17								keine
18								Küche
19								Kunst
20								Lager
21								Lehr-
22								Lehre
23								Lehrr
24								Mens
25								Musik
26								Physi
27								Schul
28								Schul

## Schulnetzbericht (§ 4 SächsSchulnetzVO) - 2023

Schulname: Dr.-Belian-Grundschule Eilenburg



Schulträger	Stadt Eilenburg
Zentralörtliche Funktion des Schulträgers nach LEP / Regionalplan	Mittelzentrum
Dienststellenschlüssel	4410874
Telefon (optional)	03423 / 603689
Telefax (optional)	03423 / 604334
Homepage (optional)	<a href="http://www.dr-belian-grundschule.de">www.dr-belian-grundschule.de</a>
E-Mail (optional)	<a href="mailto:gs-belian@grundschule-eilenburg.de">gs-belian@grundschule-eilenburg.de</a>

### Gebäude 1 (Hauptgebäude)

Anschrift	Gustav-Raute-Straße 1, 04838 Eilenburg
Baujahr/Gebäudetyp	1911
Jahr und Umfang der Rekonstruktion	2004 bis 2005
Schulfreifläche (m <sup>2</sup> )	10.800 m <sup>2</sup>
Barrierefreiheit	nein

---

**Sporthalle 1**

Anschrift	Dr.-Belian-Straße 8, 04838 Eilenburg
Baujahr	
Jahr und Umfang der Rekonstruktion	
Anzahl der Felder	2 Felder
Sportfläche Sporthalle (m <sup>2</sup> )	
Barrierefreiheit	
Mitnutzungen durch andere Schulen bzw. Dritte und Umfang	Träger der Sporthalle ist der Landkreis

**Sporthalle 2 (nur bei Bedarf)**

Anschrift	Dr.-Külz-Ring 9, 04838 Eilenburg
Baujahr	1906
Jahr und Umfang der Rekonstruktion	
Anzahl der Felder	1
Sportfläche Sporthalle (m <sup>2</sup> )	200 m <sup>2</sup>
Barrierefreiheit	nein
Mitnutzungen durch andere Schulen bzw. Dritte und Umfang	Friedrich-Tschanter-Oberschule, Landkreis und Vereine

**Genutzte Schwimmhalle**

Anschrift	Ziegelstraße 13, 04838 Eilenburg
Baujahr	1978
Jahr und Umfang der Rekonstruktion	2003 (Sanierung nach Flut 2002)
Länge und Anzahl der Bahnen	5 x 25 m, 4 Bahnen genutzt
Barrierefreiheit	ja

Gebäudeanalyse der/des Schulgebäude/s

separate Erfassung – siehe Excel-Tabellen

Weitere Mindestangaben zur Schule

Darstellung zum Umfang der Bildungsangebote (siehe Legende)	Ganztagsangebote (teilgebunden), 2 Klassen für Schüler mit Lese-Rechtschreib-Schwäche (LRS)
Außerunterrichtliche Betreuungsangebote nach § 16 Abs. 1 SächsSchulG	
Vorhandene Betreuungsangebote nach § 16 Abs. 2 SächsSchulG einschl. Kapazität lt. Betriebserlaubnis sowie der Auslastung in %	
Standorte der Heimunterbringung nach § 13 Abs. 3 SächsSchulG einschl. Kapazität lt. Betriebserlaubnis sowie der Auslastung in %	
Aussagen zu Internatsunterbringung (nur Schulen mit vertiefter Ausbildung und Schulen des zweiten Bildungsweges)	
Benennung des Kooperationsverbundes nach § 4c Abs. 7 Satz 1 SächsSchulG	Eilenburg
Einzugsbereich (nur bei Schulen ohne Schulbezirk bei Einrichtung)	
Schulbezirk bei Grundschulen nach § 25 SächsSchulG	Schulbezirk 2 Beschluss Nr. 64/2017
Hortstandorte je Grundschulbezirk einschl. der Kapazitäten nach Betriebserlaubnis (§23a Abs. 1 SächsSchulG)	Hort der Grundschule Dr. Belian, Gustav-Raute-Straße 1, 04838 Eilenburg mit Außenstelle Kapazität: 192
Bestehende Formen kommunaler Zusammenarbeit nach SächsKomZG (§ 4 Abs. 2 Nr. 10 SächsSchulnetzVO)	
Sonstige regional relevante Angaben	

**Dr. Belian - Grundschule**

Schulname / Schulort

**Hauptgebäude**

Gebäudebezeichnung (z. B. Hauptgebäude, Haus I, Altbau, Haus "Lessing")

**1911**

Baujahr (falls bekannt)

Gebäudetyp (falls bekannt, z. B. Gründerzeit, Altneubau, Typ Dre

**Stadt Eilenburg**

Schulträger

**Landkreis Nordsachsen**

Träger der Schulnetzplanung

**Frau Schmieder**

Autor / Ansprechpartner

**10/2023**

Datenstand Raumerfassung DISCH

**4410874**

Ifd. Nr.	Raumnummer / Raumname ("Türschild")	Fläche in m²	Zweck / Hauptnutzung	Plätze	Etage	benutzt / unbenutzt	gemeinsame Nutzung	
0.01	WC	1,67	Toiletten / Waschräume	keine	Kellergeschoss	benutzt	keine	allger
0.02	Ausgabe Küche	21,8	Küche / Ausgabeküche	keine	Kellergeschoss	benutzt	keine	Arztra
0.03	Mehrzweckraum	21,8	allgemeiner Unterrichtsraum	<8	Kellergeschoss	benutzt	keine	Aula /
0.04	HA Elektro	15	Haustechnik	keine	Kellergeschoss	benutzt	keine	Beratu
0.05	Umkleideraum Personal	16,1	Garderobe / Umkleideraum	keine	Kellergeschoss	benutzt	keine	Besch
0.06	Vorbereitung Werken	21,7	Lehrmittel / Vorbereitungs- /	<8	Kellergeschoss	benutzt	keine	Bewe
0.07	Werkraum	62,1	Werken / Technik / Textil	16	Kellergeschoss	benutzt	keine	Bibliot
0.08	HA Wasser	15	Haustechnik	keine	Kellergeschoss	benutzt	keine	Biolog
0.10	WC Mädchen	27,75	Toiletten / Waschräume	keine	Kellergeschoss	benutzt	keine	Chem
0.12	WC Lehrerinnen	8,74	Toiletten / Waschräume	keine	Kellergeschoss	benutzt	keine	Garde
0.14	WC Personal	5,87	Toiletten / Waschräume	keine	Kellergeschoss	benutzt	keine	GTA (
0.15	Speiseraum	45,2	Mensa / Speiseraum / Cafeteria /	20	Kellergeschoss	benutzt	keine	Hausr
0.17	Hausmeister	35,9	Hausmeister / Servicematerial	keine	Kellergeschoss	benutzt	keine	Haust
0.18	HA-Gas	13,97	Haustechnik	keine	Kellergeschoss	benutzt	keine	Hausv
0.19	Heizung	50,42	Haustechnik	keine	Kellergeschoss	benutzt	keine	Hort (i
0.21	Außenspielgeräte	44,8	Lager / Abstellraum	keine	Kellergeschoss	benutzt	keine	Inform
0.22	Lager/Hausmeister	11,96	Lager / Abstellraum	keine	Kellergeschoss	benutzt	keine	keine
0.23	Abstellraum	5,42	Hort (in Einzelnutzung)	keine	Kellergeschoss	benutzt	keine	Küche
0.24	Abstellraum	5,42	Hort (in Einzelnutzung)	keine	Kellergeschoss	benutzt	keine	Kunst
1.01	Waschmaschinenraum	1,67	Hort (in Einzelnutzung)	keine	Erdgeschoss	benutzt	keine	Lager
1.02	Entspannungsoase	47,7	Hort (in Einzelnutzung)	16	Erdgeschoss	benutzt	keine	Lehr-
1.04	Erzieher	10,1	Hort (in Einzelnutzung)	<8	Erdgeschoss	benutzt	keine	Lehre
1.05	Leiterin	10,5	Hort (in Einzelnutzung)	<8	Erdgeschoss	benutzt	keine	Lehr
1.06	Bauraum Gruppenraum	44,2	Hort (in Einzelnutzung)	16	Erdgeschoss	benutzt	keine	Mens
1.07	Kinderbüro	19,1	Hort (in Einzelnutzung)	<8	Erdgeschoss	benutzt	keine	Musik
1.10	WC Jungen	30,54	Hort (in Einzelnutzung)	keine	Erdgeschoss	benutzt	keine	Physi
1.12	WC Erzieher	10,85	Hort (in Einzelnutzung)	keine	Erdgeschoss	benutzt	keine	Schul
1.14	WC Erzieherinnen	6,92	Hort (in Einzelnutzung)	keine	Erdgeschoss	benutzt	keine	Schul

1.15	Labihe Labor,	48,5	Hort (in Einzelnutzung)	19	Erdgeschoss	benutzt	keine	Sekre
1.17	Kindercaffee	52,5	Hort (in Einzelnutzung)	21	Erdgeschoss	benutzt	keine	Sprac
1.18	Tobe und Fitnessraum	52,5	Hort (in Einzelnutzung)	21	Erdgeschoss	benutzt	keine	Toilett
1.20	Künstlerwerkstatt	48,5	allgemeiner Unterrichtsraum	25	Erdgeschoss	benutzt	Hort	Turns:
2.01	Reinigungsgeräte	2,11	Lager / Abstellraum	keine	1. Obergeschoss	benutzt	keine	Werke
2.02	Klassenraum	48,5	allgemeiner Unterrichtsraum	28	1. Obergeschoss	benutzt	keine	Wohn
2.03	Lehrerzimmer SMU	20,4	Lehrerpersonal	16	1. Obergeschoss	benutzt	sonstige Nutzung	
2.04	PC-Raum	41,7	Informatik	16	1. Obergeschoss	benutzt	keine	
2.05	Klassenraum	65,4	allgemeiner Unterrichtsraum	28	1. Obergeschoss	benutzt	keine	
2.06	Lehrerzimmer	21	Lehrerpersonal	16	1. Obergeschoss	benutzt	keine	
2.07	Klassenraum	48,5	allgemeiner Unterrichtsraum	28	1. Obergeschoss	benutzt	keine	
2.09	WC	6,9	Toiletten / Waschräume	keine	1. Obergeschoss	benutzt	keine	
2.10	Klassenraum	48,5	allgemeiner Unterrichtsraum	28	1. Obergeschoss	benutzt	keine	
2.12	Klassenraum	53,7	allgemeiner Unterrichtsraum	28	1. Obergeschoss	benutzt	keine	
2.13	Schulleiterin	18,9	Schulleitung	<8	1. Obergeschoss	benutzt	keine	
2.14	Sekretariat	15,3	Sekretariat	<8	1. Obergeschoss	benutzt	keine	
2.15	Stellv. Schulleiter	17	Schulleitung	<8	1. Obergeschoss	benutzt	sonstige Nutzung	
2.17	Klassenraum	48,5	allgemeiner Unterrichtsraum	28	1. Obergeschoss	benutzt	keine	
3.01	Aula	171,5	Aula / Mehrzweckraum	>28	Dachgeschoss	benutzt	keine	
3.02	Archiv	27,7	Schularchiv / Museum	keine	Dachgeschoss	benutzt	keine	
3.03	Klassenraum	79	allgemeiner Unterrichtsraum	28	Dachgeschoss	benutzt	keine	
3.04		11,7	Lager / Abstellraum	keine	Dachgeschoss	benutzt	keine	
3.06	Klassenraum	89,5	allgemeiner Unterrichtsraum	28	Dachgeschoss	benutzt	keine	
3.08	Schulsozialarbeit	17,8	Beratungsraum	<8	Dachgeschoss	benutzt	keine	
3.09	Förderraum	40,7	allgemeiner Unterrichtsraum	16	Dachgeschoss	benutzt	keine	
3.10	Klassenraum	48,7	allgemeiner Unterrichtsraum	16	Dachgeschoss	benutzt	keine	
3.12	Lehrmittel	27	Lehrmittel / Vorbereitungs- /	<8	Dachgeschoss	benutzt	keine	
56								
57								
58								
59								
60								
61								
62								
63								
64								

**Dr. Belian - Grundschule**

Schulname / Schulort

**2-Feld-Sporthalle Landkreis**

Gebäude-/Schulteilbezeichnung (z. B. Haus II) und Ort, falls abweichend von Stammschule

Baujahr (falls bekannt)

Gebäudebeschreibung (z. B. Gründerzeit, Altneubau, Typ Dresden)

**Stadt Eilenburg**

Schulträger

**Landkreis Nordsachsen**

Träger der Schulnetzplanung

**Frau Schmieder**

Autor / Ansprechpartner:

**10/2023****4410874**

Datenstand Raumerfassung DISCH

lfd. Nr.	Raumnummer / Raumname ("Türschild")	Fläche in m <sup>2</sup>	Zweck / Hauptnutzung	Plätze	Etage	benutzt / unbenutzt	gemeinsame Nutzung	
01			Turnsaal / (Kranken-)Gymnastikraum	keine	Erdgeschoss	benutzt	andere öffentl. Schule / Abendschule	allgen
02								Arztra
03								Aula /
04								Berat
05								Besch
06								Bewe
07								Biblio
08								Biolog
09								Chem
10								Garde
11								GTA (
12								Hausr
13								Haust
14								Hausv
15								Hort (
16								Inform
17								keine
18								Küche
19								Kunst
20								Lager
21								Lehr-
22								Lehre
23								Lehrr
24								Mens:
25								Musik
26								Physi
27								Schul
28								Schul

<b>Dr. Belian - Grundschule</b> Schulname / Schulort							
<b>Turnhalle, Dr.Külz Ring</b> Gebäude-/Schulteilbezeichnung (z. B. Haus II) und Ort, falls abweichend von Stammschule		<b>Stadt Eilenburg</b> Schulträger		<b>Frau Schmieder</b> Autor / Ansprechpartner:			
<b>1906</b> Baujahr (falls bekannt)	<input type="text"/>	<b>Landkreis Nordsachsen</b> Träger der Schulnetzplanung		<b>10/2023</b> Datenstand Raumerfassung DISCH	<b>4410874</b>		
Gebäudebeschreibung (z. B. Gründerzeit, Altneubau, Typ Dresden)							

Ifd. Nr.	Raumnummer / Raumname ("Türschild")	Fläche in m²	Zweck / Hauptnutzung	Plätze	Etage	benutzt / unbenutzt	gemeinsame Nutzung	
13								Haust
14		200	Turnsaal / (Kranken-)Gymnastikraum	keine	Erdgeschoss	benutzt	Volkshochschule / Musikschule	Hausv
15								Hort (i
16								Inform
17								keine
18								Küche
19								Kunst
20								Lager
21								Lehr-
22								Lehre
23								Lehrm
24								Mens:
25								Musik
26								Physi
27								Schul
28								Schul
29								Sekre
30								Sprac
31								Toilett
32								Turns:
33								Werke
34								Wohn
35								
36								
37								
38								
39								



## Schulnetzbericht (§ 4 SächsSchulnetzVO) - 2023

Schulname: Grundschule Berg



Schulträger	Stadt Eilenburg
Zentralörtliche Funktion des Schulträgers nach LEP / Regionalplan	Mittelzentrum
Dienststellenschlüssel	4410882
Telefon (optional)	03423 / 608711, 03423/7583793 (Turnhalle)
Telefax (optional)	
Homepage (optional)	<a href="http://www.grundschule-berg-eilenburg.de">www.grundschule-berg-eilenburg.de</a>
E-Mail (optional)	<a href="mailto:gs-berg@grundschule-eilenburg.de">gs-berg@grundschule-eilenburg.de</a>

### Gebäude 1 (Hauptgebäude)

Anschrift	Hallesche Straße 19, 04838 Eilenburg
Baujahr/Gebäudetyp	1996
Jahr und Umfang der Rekonstruktion	----
Schulfreifläche (m <sup>2</sup> )	8.400 m <sup>2</sup>
Barrierefreiheit	ja

### Gebäude 2 (nur bei Bedarf)

Anschrift	Hallesche Straße 28, 04838 Eilenburg
Baujahr/Gebäudetyp	1902
Jahr und Umfang der Rekonstruktion	Abschluss 2022
Schulfreifläche (m <sup>2</sup> )	wird nicht genutzt ... Freiflächennutzung an Gebäude 1
Barrierefreiheit	ja

---

**Sporthalle 1**

Anschrift	Hallesche Straße 28, 04838 Eilenburg
Baujahr	1904
Jahr und Umfang der Rekonstruktion	2010
Anzahl der Felder	1
Sportfläche Sporthalle (m <sup>2</sup> )	202,2 m <sup>2</sup>
Barrierefreiheit	ja
Mitnutzungen durch andere Schulen bzw. Dritte und Umfang	Schule in freier Trägerschaft, Vereine

**Genutzte Schwimmhalle**

Anschrift	Ziegelstraße 13, 04838 Eilenburg
Baujahr	1978
Jahr und Umfang der Rekonstruktion	2003 (Sanierung nach Flut 2002)
Länge und Anzahl der Bahnen	5 x 25 m, 5 Bahnen genutzt
Barrierefreiheit	ja

Gebäudeanalyse der/des Schulgebäude/s

separate Erfassung – siehe Excel-Tabellen

Weitere Mindestangaben zur Schule

Darstellung zum Umfang der Bildungsangebote (siehe Legende)	Ganztagsangebote (teilgebunden) Vorbereitungsklassen (Deutsch als Zweitsprache)
Außerunterrichtliche Betreuungsangebote nach § 16 Abs. 1 SächsSchulG	
Vorhandene Betreuungsangebote nach § 16 Abs. 2 SächsSchulG einschl. Kapazität lt. Betriebserlaubnis sowie der Auslastung in %	
Standorte der Heimunterbringung nach § 13 Abs. 3 SächsSchulG einschl. Kapazität lt. Betriebserlaubnis sowie der Auslastung in %	
Aussagen zu Internatsunterbringung (nur Schulen mit vertiefter Ausbildung und Schulen des zweiten Bildungsweges)	
Benennung des Kooperationsverbundes nach § 4c Abs. 7 Satz 1 SächsSchulG	Eilenburg
Einzugsbereich (nur bei Schulen ohne Schulbezirk bei Einrichtung)	
Schulbezirk bei Grundschulen nach § 25 SächsSchulG	Schulbezirk 1 Beschluss Nr. 64/2017
Hortstandorte je Grundschulbezirk einschl. der Kapazitäten nach Betriebserlaubnis (§23a Abs. 1 SächsSchulG)	Hort Grundschule Berg, Hallesche Straße 28, 04838 Eilenburg Kapazität: 182
Bestehende Formen kommunaler Zusammenarbeit nach SächsKomZG (§ 4 Abs. 2 Nr. 10 SächsSchulnetzVO)	
Sonstige regional relevante Angaben	

**Grundschule Berg**

Schulname / Schulort

**Hauptgebäude**

Gebäudebezeichnung (z. B. Hauptgebäude, Haus I, Altbau, Haus "Lessing")

**1996**

Baujahr (falls bekannt)

Gebäudetyp (falls bekannt, z. B. Gründerzeit, Altneubau, Typ Dre

**Stadt Eilenburg**

Schulträger

**Landkreis Nordsachsen**

Träger der Schulnetzplanung

**Frau Antina Krischke**

Autor / Ansprechpartner

**10/2023**

Datenstand Raumerfassung DISCH

4410882



Ifd. Nr.	Raumnummer / Raumname ("Türschild")	Fläche in m <sup>2</sup>	Zweck / Hauptnutzung	Plätze	Etage	benutzt / unbenutzt	gemeinsame Nutzung	
01	Raum	18,88	Haustechnik	keine	Kellergeschoss	benutzt	keine	allgen
02	Raum 02/Heizung	25,79	Haustechnik	keine	Kellergeschoss	benutzt	keine	Arztra
03	Raum 03/Schularchiv	17,43	Schularchiv / Museum	keine	Kellergeschoss	benutzt	keine	Aula /
04	Raum 04/Hausmeister	35,04	Hausmeister / Servicematerial	keine	Kellergeschoss	benutzt	keine	Beratu
05	Raum 05/Lager Schule	19,55	Lager / Abstellraum	keine	Kellergeschoss	benutzt	keine	Besch
06	Raum 06/Serverraum	17,68	Haustechnik	keine	Kellergeschoss	benutzt	keine	Bewe
07	Raum 09/Vorbereitung	11,68	Küche / Ausgabeküche	keine	Kellergeschoss	benutzt	keine	Bibli
08	Raum 10/Ausgabe	23,5	Küche / Ausgabeküche	keine	Erdgeschoss	benutzt	keine	Biolog
09	Raum 13/Speiseraum	65,38	Mensa / Speiseraum / Cafeteria /	>28	Erdgeschoss	benutzt	sonstige Nutzung	Chem
10	Raum 14/Vorbereitung	22,88	Lehrmittel / Vorbereitungs- /	16	Erdgeschoss	benutzt	keine	Garde
11	Raum 15/Werkkabinett	72,52	Werken / Technik / Textil	28	Erdgeschoss	benutzt	keine	GTA (
12	Raum 16/Beratung, Arzt	17,68	Arztraum / Erste-Hilfe Raum	keine	Erdgeschoss	benutzt	sonstige Nutzung	Hausr
13	Raum 17/Klassenraum	58,02	allgemeiner Unterrichtsraum	28	Erdgeschoss	benutzt	keine	Haust
14	Raum 18/Garderobe	4,75	Garderobe / Umkleideraum	keine	Erdgeschoss	benutzt	keine	Hausv
15	Raum 19/Garderobe	4,75	Garderobe / Umkleideraum	keine	Erdgeschoss	benutzt	keine	Hort (i
16	Raum 20/Klassenraum	58,9	allgemeiner Unterrichtsraum	28	Erdgeschoss	benutzt	keine	Inform
17	Raum	13,08	Lehrmittel / Vorbereitungs- /	keine	Erdgeschoss	benutzt	keine	keine
18	Raum 22/Klassenraum	58,99	allgemeiner Unterrichtsraum	28	Erdgeschoss	benutzt	keine	Küche
19	Raum 23/Garderobe	4,75	Garderobe / Umkleideraum	keine	Erdgeschoss	benutzt	keine	Kunst
20	Raum 24/Garderobe	4,75	Garderobe / Umkleideraum	keine	Erdgeschoss	benutzt	keine	Lager
21	Raum 25/Klassenraum	58,99	allgemeiner Unterrichtsraum	28	Erdgeschoss	benutzt	keine	Lehr-
22	Raum 26-27/Toilette	30,51	Toiletten / Waschräume	keine	Erdgeschoss	benutzt	keine	Lehre
23	Raum 28-29/Toilette	28,74	Toiletten / Waschräume	keine	Erdgeschoss	benutzt	keine	Lehrr
24	Raum 30/Klassenraum	58,99	allgemeiner Unterrichtsraum	28	Erdgeschoss	benutzt	keine	Mens:
25	Raum 31/Gardeobe	4,75	Garderobe / Umkleideraum	keine	Erdgeschoss	benutzt	keine	Musik
26	Raum 32/Gaderobe	4,75	Garderobe / Umkleideraum	keine	Erdgeschoss	benutzt	keine	Physi
27	Raum 33/Klassenraum	58,99	allgemeiner Unterrichtsraum	28	Erdgeschoss	benutzt	keine	Schul
28	Raum 34/Klassenraum	58,99	allgemeiner Unterrichtsraum	28	Erdgeschoss	benutzt	keine	Schul

29	Raum 35/Garderobe	4,75	Garderobe / Umkleideraum	keine	Erdgeschoss	benutzt	keine	Sekre
30	Raum 36/Garderobe	4,75	Garderobe / Umkleideraum	keine	Erdgeschoss	benutzt	keine	Sprac
31	Raum 37/Klassenraum	58,99	allgemeiner Unterrichtsraum	28	Erdgeschoss	benutzt	keine	Toilett
32	Raum 38-42/Personaltoiletten	29,34	Toiletten / Waschräume	keine	Erdgeschoss	benutzt	keine	Turns:
33	Raum 43-44/Aula	81,15	Aula / Mehrzweckraum	>28	Erdgeschoss	benutzt	sonstige Nutzung	Werke
34	Raum 45/Streicherzimmer	38,98	Aula / Mehrzweckraum	>28	Erdgeschoss	benutzt	keine	Wohn
35	Raum 46/Klassenraum	44,41	allgemeiner Unterrichtsraum	16	Erdgeschoss	benutzt	keine	
36	Raum 47/Computerkabinett	44,41	Informatik	16	Erdgeschoss	benutzt	keine	
37	Raum 48/Lehrerzimmer	37,06	Lehrerpersonal	16	Erdgeschoss	benutzt	keine	
38	Raum 49/Sekretariat	20,22	Sekretariat	<8	Erdgeschoss	benutzt	keine	
39	Raum 50/Schulleitung	24,77	Schulleitung	<8	Erdgeschoss	benutzt	keine	
40	Raum 51/Schulsozialarbeit	13,08	Beschäftigungs- und Therapieraum	<8	Erdgeschoss	benutzt	keine	
41	Raum 52/Instrumentenlager	17,5	Lehrmittel / Vorbereitungs- / Sammlungsraum	<8	Erdgeschoss	benutzt	keine	
42								
43								
44								
45								
46								
47								
48								
49								
50								
51								
52								
53								
54								
55								
56								
57								
58								
59								
60								
61								
62								
63								
64								

**Grundschule Berg**

Schulname / Schulort

**Multifunktionales Schulgebäude**

Gebäude-/Schulteilbezeichnung (z. B. Haus II) und Ort, falls abweichend von Stammschule

**1904**

Baujahr (falls bekannt)

Gebäudebeschreibung (z. B. Gründerzeit, Altneubau, Typ Dresden)

**Stadt Eilenburg**

Schulträger

**Landkreis Nordsachsen**

Träger der Schulnetzplanung

**Frau Antina Krischke**

Autor / Ansprechpartner:

**10/2023**

Datenstand Raumerfassung DISCH

**4410882**

Ifd. Nr.	Raumnummer / Raumname ("Türschild")	Fläche in m <sup>2</sup>	Zweck / Hauptnutzung	Plätze	Etage	benutzt / unbenutzt	gemeinsame Nutzung	
01	Umkleideraum 1	48	Garderobe / Umkleideraum	keine	Kellergeschoss	benutzt	sonstige Nutzung	allgen
02	Umkleideraum 2	44,5	Garderobe / Umkleideraum	keine	Kellergeschoss	benutzt	sonstige Nutzung	Arztra
03	Garderobe Hort	80	Garderobe / Umkleideraum	16	Kellergeschoss	benutzt	keine	Aula /
04	Toilette Jungen	21	Toiletten / Waschräume	keine	Kellergeschoss	benutzt	Schule in freier Trägerschaft	Beratu
05	Toilette Mädchen	34	Toiletten / Waschräume	keine	Kellergeschoss	benutzt	Schule in freier Trägerschaft	Besch
06	WC Lehrer	23,6	Toiletten / Waschräume	keine	Kellergeschoss	benutzt	Schule in freier Trägerschaft	Bewe
07	Erzieherraum Hort	59,05	Lehrpersonal	16	Kellergeschoss	benutzt	keine	Bibliot
08	WC Behinderte	5	Toiletten / Waschräume	keine	Kellergeschoss	benutzt	keine	Biolog
09		202,2	Turnsaal / (Kranken-)Gymnastikraum	>28	Erdgeschoss	benutzt	sonstige Nutzung	Chem
10		49,2	Lehrmittel / Vorbereitungs- /	keine	Erdgeschoss	benutzt	sonstige Nutzung	Garde
11								GTA (
12								Hausr
13								Haus
14								Hausv
15								Hort (i
16								Inform
17								keine
18								Küche
19								Kunst
20								Lager
21								Lehr-
22								Lehre
23								Lehrr
24								Mens:
25								Musik
26								Physi
27								Schul
28								Schul

## Schulnetzbericht (§ 4 SächsSchulnetzVO) - 2023

Schulname: Sebastian-Kneipp-Grundschule



Schulträger	Stadt Eilenburg
Zentralörtliche Funktion des Schulträgers nach LEP / Regionalplan	Mittelzentrum
Dienststellenschlüssel	4410890
Telefon (optional)	03423 / 753553
Telefax (optional)	03423 / 659170
Homepage (optional)	<a href="http://www.sebastian-kneipp-grundschule.de">www.sebastian-kneipp-grundschule.de</a>
E-Mail (optional)	<a href="mailto:sebastian-kneipp@grundschule-eilenburg.de">sebastian-kneipp@grundschule-eilenburg.de</a>

### Gebäude 1 (Hauptgebäude)

Anschrift	Puschkinstraße 17, 04838 Eilenburg
Baujahr/Gebäudetyp	1892
Jahr und Umfang der Rekonstruktion	2000
Schulfreifläche (m <sup>2</sup> )	6.400 m <sup>2</sup>
Barrierefreiheit	nein

### Gebäude 2 (nur bei Bedarf)

Anschrift	Uferstraße 25, 04838 Eilenburg (Hort)
Baujahr/Gebäudetyp	2018
Jahr und Umfang der Rekonstruktion	
Schulfreifläche (m <sup>2</sup> )	siehe Gebäude 1 (gemeinsame Nutzung)
Barrierefreiheit	ja

**Sporthalle 1**

Anschrift	Puschkinstraße 17, 04838 Eilenburg
Baujahr	1898
Jahr und Umfang der Rekonstruktion	2000
Anzahl der Felder	1
Sportfläche Sporthalle (m <sup>2</sup> )	203,46 m <sup>2</sup>
Barrierefreiheit	nein
Mitnutzungen durch andere Schulen bzw. Dritte und Umfang	Vereine außerhalb der Unterrichtszeiten

**Genutzte Schwimmhalle**

Anschrift	Ziegelstraße 13, 04838 Eilenburg
Baujahr	1978
Jahr und Umfang der Rekonstruktion	2003 (Sanierung nach Flut 2002)
Länge und Anzahl der Bahnen	5 x 25 m, 5 Bahnen genutzt
Barrierefreiheit	ja

Gebäudeanalyse der/des Schulgebäude/s

separate Erfassung – siehe Excel-Tabellen



Weitere Mindestangaben zur Schule

Darstellung zum Umfang der Bildungsangebote (siehe Legende)	Ganztagsangebote (vollgebunden); Vorbereitungsklassen (Deutsch als Zweitsprache)
Außerunterrichtliche Betreuungsangebote nach § 16 Abs. 1 SächsSchulG	
Vorhandene Betreuungsangebote nach § 16 Abs. 2 SächsSchulG einschl. Kapazität lt. Betriebserlaubnis sowie der Auslastung in %	
Standorte der Heimunterbringung nach § 13 Abs. 3 SächsSchulG einschl. Kapazität lt. Betriebserlaubnis sowie der Auslastung in %	
Aussagen zu Internatsunterbringung (nur Schulen mit vertiefter Ausbildung und Schulen des zweiten Bildungsweges)	
Benennung des Kooperationsverbundes nach § 4c Abs. 7 Satz 1 SächsSchulG	Eilenburg
Einzugsbereich (nur bei Schulen ohne Schulbezirk bei Einrichtung)	
Schulbezirk bei Grundschulen nach § 25 SächsSchulG	Schulbezirk 3 Beschluss Nr. 64/2017
Hortstandorte je Grundschulbezirk einschl. der Kapazitäten nach Betriebserlaubnis (§23a Abs. 1 SächsSchulG)	Sebastian-Kneipp-Hort, Uferstraße 25, 04838 Eilenburg Kapazität: 200
Bestehende Formen kommunaler Zusammenarbeit nach SächsKomZG (§ 4 Abs. 2 Nr. 10 SächsSchulnetzVO)	
Sonstige regional relevante Angaben	

**Sebastian-Kneipp-Grundschule**

Schulname / Schulort

**Hauptgebäude**

Gebäudebezeichnung (z. B. Hauptgebäude, Haus I, Altbau, Haus "Lessing")

**1982**

Baujahr (falls bekannt)

Gebäudetyp (falls bekannt, z. B. Gründerzeit, Altneubau, Typ Dresden)

**Stadt Eilenburg**

Schulträger

**Landkreis Nordsachsen**

Träger der Schulnetzplanung

**Frau Schmieder**

Autor / Ansprechpartner

**10/2023**

Datenstand Raumerfassung DISCH

**4410890**

lfd. Nr.	Raumnummer / Raum-name ("Türschild")	Fläche in m <sup>2</sup>	Zweck / Hauptnutzung	Plätze	Etage	benutzt / unbenutzt	gemeinsame Nutzung	
002	Lageraum	4,27	Lager / Abstellraum	keine	Kellergeschoss	benutzt	keine	allgen
004	Heizraum	4,54	Haustechnik	keine	Kellergeschoss	benutzt	keine	Arztra
005	Hausmeister	13,54	Hausmeister / Servicematerial	keine	Kellergeschoss	benutzt	keine	Aula /
006	Mediathek Schulbücher	55	Informatik	>28	Kellergeschoss	benutzt	Ganztagsangebote	Berat
008	Teeküche	17,31	Küche / Ausgabeküche	keine	Kellergeschoss	benutzt	keine	Besch
009	Toiletten Jungen	31,64	Toiletten / Waschräume	keine	Kellergeschoss	benutzt	keine	Bewe
010	Umkleide Personal	9,53	Garderobe / Umkleideraum	keine	Kellergeschoss	benutzt	keine	Biblio
011	Reinigungsgeräte	2,74	Lager / Abstellraum	keine	Kellergeschoss	benutzt	keine	Biolog
011a	Heizung	17,49	Haustechnik	keine	Kellergeschoss	benutzt	keine	Chem
012	Toiletten Mädchen	32,26	Toiletten / Waschräume	keine	Kellergeschoss	benutzt	keine	Garde
013	Sportlehrer	15,6	Garderobe / Umkleideraum	keine	Kellergeschoss	benutzt	keine	GTA (
014	Umkleideraum Jungen	47,82	Garderobe / Umkleideraum	keine	Kellergeschoss	benutzt	keine	Hausr
015	Umkleideraum Mädchen	54,19	Garderobe / Umkleideraum	keine	Kellergeschoss	benutzt	keine	Haus
104	Klassenraum Klasse 2b	87	allgemeiner Unterrichtsraum	28	Erdgeschoss	benutzt	Volkshochschule / Musikschule	Hausv
105	Schulleiterin &	20	Schulleitung	keine	Erdgeschoss	benutzt	sonstige Nutzung	Hort (i
106	Sekretariat	20	Sekretariat	<8	Erdgeschoss	benutzt	keine	Inform
107	stellv. Schulleiterin	16	Schulleitung	<8	Erdgeschoss	benutzt	keine	keine
108	Klassenraum Klasse 2a	59	allgemeiner Unterrichtsraum	28	Erdgeschoss	benutzt	keine	Küche
109	Elternsprechzimmer	15	Beratungsraum	<8	Erdgeschoss	benutzt	Ganztagsangebote	Kunst
110	Klassenraum Klasse 2c	59	allgemeiner Unterrichtsraum	28	Erdgeschoss	benutzt	Hort	Lager
111	Lehrerzimmer	27	Lehrmittel / Vorbereitungs- /	<8	Erdgeschoss	benutzt	keine	Lehr-
112	Lehrerzimmer	27	Lehrpersonal	16	Erdgeschoss	benutzt	keine	Lehre
113	Sporthalle	203,5	Turnsaal / (Kranken-)Gymnastikraum	keine	Erdgeschoss	benutzt	Ganztagsangebote	Lehrr
114	Sportgeräteraum	20,71	Lehrmittel / Vorbereitungs- /	keine	Erdgeschoss	benutzt	keine	Mens:
115	Sportgeräteraum	48,9	Lehrmittel / Vorbereitungs- /	keine	Erdgeschoss	benutzt	Hort	Musik
205	Vorbereitungsraum Werken/	22	Lehrmittel / Vorbereitungs- /	keine	1. Obergeschoss	benutzt	keine	Physi
206	Werken	59	Werken / Technik / Textil	16	1. Obergeschoss	benutzt	Ganztagsangebote	Schul
207	Klassenraum Klasse 1a	59	allgemeiner Unterrichtsraum	28	1. Obergeschoss	benutzt	keine	Schul

208	Klassenraum Klasse 3a	59	allgemeiner Unterrichtsraum	28	1. Obergeschoss	benutzt	keine	
209	Schulsozialarbeiterin	19	Beratungsraum	<8	1. Obergeschoss	benutzt	keine	Sekre
210	Klassenraum Klasse 3c	59,88	allgemeiner Unterrichtsraum	28	1. Obergeschoss	benutzt	keine	Sprac
211	Klassenraum Klasse 3b	59	allgemeiner Unterrichtsraum	28	1. Obergeschoss	benutzt	keine	Toilett
212	Klassenraum Klasse 4a	59	allgemeiner Unterrichtsraum	28	1. Obergeschoss	benutzt	Hort	Turns:
213	Klassenraum Klasse 4b	59	allgemeiner Unterrichtsraum	28	1. Obergeschoss	benutzt	Hort	Werke
214	Mehrzweckraum	28	Beratungsraum	10	1. Obergeschoss	benutzt	Ganztagsangebote	Wohn

**Sebastian-Kneipp-Grundschule**

Schulname / Schulort

**Sebastian-Kneipp-Hort (Volkssolidarität)**

Gebäude-/Schulteilbezeichnung (z. B. Haus II) und Ort, falls abweichend von Stammschule

**Stadt Eilenburg**

Schulträger

**Frau Schmieder**

Autor / Ansprechpartner:

**2018**

**Neubau**

**Landkreis Nordsachsen**

**10/2023**

**4410890**

Baujahr (falls bekannt)

Gebäudebeschreibung (z. B. Gründerzeit, Altneubau, Typ Dresde

Träger der Schulnetzplanung

Datenstand Raumerfassung DISCH

lfd. Nr.	Raumnummer / Raumname ("Türschild")	Fläche in m²	Zweck / Hauptnutzung	Plätze	Etage	benutzt / unbenutzt	gemeinsame Nutzung	
01	Mensa Klassenraum 1b	127	allgemeiner Unterrichtsraum	>28	Erdgeschoss	benutzt	Hort	allgen
02	R17 Klassenraum 1d	62,5	allgemeiner Unterrichtsraum	28	Erdgeschoss	benutzt	Hort	Arztra
03	R18 Klassenraum 1c	62,5	allgemeiner Unterrichtsraum	28	Erdgeschoss	benutzt	Hort	Aula /
04	R21 Kinderküche DaZ	62,5	allgemeiner Unterrichtsraum	10	Erdgeschoss	benutzt	Hort	Beratu
05	R22 DaZ	62,5	allgemeiner Unterrichtsraum	10	Erdgeschoss	benutzt	Hort	Beschf
06								Bewe
07								Bibliot
08								Biolog
09								Chem
10								Garde
11								GTA (
12								Hausr
13								Haust
14								Hausv
15								Hort (i
16								Inform
17								keine
18								Küche
19								Kunst
20								Lager
21								Lehr-
22								Lehre
23								Lehrm
24								Mens:
25								Musik
26								Physi
27								Schul
28								Schul

## Schulnetzbericht (§ 4 SächsSchulnetzVO) - 2023

Schulname: Grundschule Jesewitz



Schulträger	Gemeinde Jesewitz, Alte Dorfstraße 1, 04838 Jesewitz
Zentralörtliche Funktion des Schulträgers nach LEP / Regionalplan	
Dienststellenschlüssel	4410940
Telefon (optional)	03423 / 662 - 343
Telefax (optional)	03423 / 662 - 344
Homepage (optional)	<a href="http://www.jesewitz.de">http://www.jesewitz.de</a>
E-Mail (optional)	info@vv-eilenburg-west.de

### Gebäude 1 (Hauptgebäude)

### teilweise Doppelnutzung durch Kindertagesstätte /Hort

Anschrift	Schulstraße 11 04838 Jesewitz
Baujahr/Gebäudetyp	1962; Schule (Typ 12)
Jahr und Umfang der Rekonstruktion	2009 Einbau Alarmanlage, 2012 Anbau Fluchttreppe, sonst nur Instandhaltung (Dach, Fassade, Heizung) ➔ 2019 Schulanbau abgeschlossen
Schulfreifläche (m <sup>2</sup> )	3.608 m <sup>2</sup>
Barrierefreiheit	nein

**Sporthalle 1**

Anschrift	Schulstraße 12 in 04838 Jesewitz
Baujahr	1975
Jahr und Umfang der Rekonstruktion	2003 Sanierung nach Vollverschleiß (Sanitär, Heizung, Fußböden) 2011 Sanierung Fassade, Fenster, Alarmanlage
Anzahl der Felder	1
Sportfläche Sporthalle (m <sup>2</sup> )	ca. 400 m <sup>2</sup>
Barrierefreiheit	ebenerdig
Mitnutzungen durch andere Schulen bzw. Dritte und Umfang	durch Kindertagesstätte Jesewitz und Sportverein

**Genutzte Schwimmhalle**

Anschrift	Ziegelstraße 13, 04838 Eilenburg
Baujahr	1978
Jahr und Umfang der Rekonstruktion	2003 (Sanierung nach Flut 2002)
Länge und Anzahl der Bahnen	5 x 25 m, 5 Bahnen genutzt
Barrierefreiheit	ja

Gebäudeanalyse der/des Schulgebäude/s

separate Erfassung – siehe Excel-Tabellen

### Weitere Mindestangaben zur Schule

Darstellung zum Umfang der Bildungsangebote (siehe Legende)	Ganztagsangebote (offene Form); seit 2003 Schüleraustausch mit polnischer Partnerschule
Außerunterrichtliche Betreuungsangebote nach § 16 Abs. 1 SächsSchulG	Ganztagsangebote auf der Basis eines Kooperationsvertrages mit dem Hort der Kita „Mäuseland“
Vorhandene Betreuungsangebote nach § 16 Abs. 2 SächsSchulG einschl. Kapazität lt. Betriebserlaubnis sowie der Auslastung in %	ja → im Rahmen unserer Förderstunden und Inklusionsstunden (Logopädie und Ergotherapie)
Standorte der Heimunterbringung nach § 13 Abs. 3 SächsSchulG einschl. Kapazität lt. Betriebserlaubnis sowie der Auslastung in %	./.
Aussagen zu Internatsunterbringung (nur Schulen mit vertiefter Ausbildung und Schulen des zweiten Bildungsweges)	./.
Benennung des Kooperationsverbundes nach § 4c Abs. 7 Satz 1 SächsSchulG	Eilenburg
Einzugsbereich (nur bei Schulen ohne Schulbezirk bei Einrichtung)	
Schulbezirk bei Grundschulen nach § 25 SächsSchulG	Gebiet des Schulträgers
Hortstandorte je Grundschulbezirk einschl. der Kapazitäten nach Betriebserlaubnis (§23a Abs. 1 SächsSchulG)	Kita „Mäuseland“ Kapazität 135
Bestehende Formen kommunaler Zusammenarbeit nach SächsKomZG (§ 4 Abs. 2 Nr. 10 SächsSchulnetzVO)	
Sonstige regional relevante Angaben	

Schulname / Schulort

**Grundschule Jesewitz**

Gebäudebezeichnung (z. B. Hauptgebäude, Haus I, Altbau, Haus "Lessing")

**1962**

Baujahr (falls bekannt)

Gebäudetyp (falls bekannt, z. B. Gründerzeit, Altneubau, Typ Dre

**Gem. Jesewitz**

Schulträger

**Landkreis Nordsachsen**

Träger der Schulnetzplanung

**Dagmar Gärtner**

Autor / Ansprechpartner

**Okt 2023**

Datenstand Raumerfassung DISCH

**4410940**

4410

lfd. Nr.	Raumnummer / Raumname ("Türschild")	Fläche in m²	Zweck / Hauptnutzung	Plätze	Etage	benutzt / unbenutzt	gemeinsame Nutzung	
01	I/05 Foyer/Übergang	45,01	Aula / Mehrzweckraum	keine	Erdgeschoss	benutzt	Hort	allgen
02	I/4 Klassenzimmer	49,96	allgemeiner Unterrichtsraum	25	Erdgeschoss	benutzt	Ganztagsangebote	Arztra
03	I/3 Klassenzimmer	49,71	allgemeiner Unterrichtsraum	25	Erdgeschoss	benutzt	Ganztagsangebote	Aula /
04	I/2 Lehrmittelraum	14,81	Lehrmittel / Vorbereitungs- /	keine	Erdgeschoss	benutzt	keine	Berat
05	I/1 WC Sanitär Mädchen	13,11	Toiletten / Waschräume	<8	Erdgeschoss	benutzt	Hort	Bescl
06	I/13 Leseraum	16,21	Bibliothek	<8	Erdgeschoss	benutzt	Ganztagsangebote	Bewe
07	I/12 Therapiewerkstatt	15,01	Beschäftigungs- und Therapieraum	10	Erdgeschoss	benutzt	Ganztagsangebote	Biblio
08	I/11 HW-mittelraum	2,06	Hausmeister / Servicematerial	keine	Erdgeschoss	benutzt	keine	Biolog
09	I/10 Abstellraum	8,11	Beschäftigungs- und Therapieraum	<8	Erdgeschoss	benutzt	Ganztagsangebote	Chem
10	I/9 Abstellraum	8,81	Beratungsraum	<8	Erdgeschoss	benutzt	keine	Garde
11	I/8 Abstellraum	3,74	Hausmeister / Servicematerial	keine	Erdgeschoss	benutzt	keine	GTA (
12	I/7 Milchraum	4,47	Lager / Abstellraum	keine	Erdgeschoss	benutzt	keine	Haus
13	I/6 Klassenzimmer	50,54	allgemeiner Unterrichtsraum	25	Erdgeschoss	benutzt	Hort	Haus
14	II/6 Sekretariat	7,84	Sekretariat	<8	1. Obergeschoss	benutzt	keine	Haus
15	II/7 Schulleiterzimmer	14,8	Schulleitung	<8	1. Obergeschoss	benutzt	keine	Hort (
16	II/8 Lehrerzimmer	21,23	Lehrerpersonal	12	1. Obergeschoss	benutzt	keine	Inform
17	Kopierraum	8,94	Lehrmittel / Vorbereitungs- /	keine	1. Obergeschoss	benutzt	keine	keine
18	II/9 Ruhe-Sanitätsraum	8,25	Arztraum / Erste-Hilfe Raum	<8	1. Obergeschoss	benutzt	keine	Küch
19	II/10 Teeküche	4,57	Küche / Ausgabeküche	<8	1. Obergeschoss	benutzt	keine	Kunst
20	II/5 Klassenzimmer	50,54	allgemeiner Unterrichtsraum	25	1. Obergeschoss	benutzt	Ganztagsangebote	Lager
21	II/4 Klassenzimmer	53,3	allgemeiner Unterrichtsraum	28	1. Obergeschoss	benutzt	Ganztagsangebote	Lehr-
22	II/3 Klassenzimmer	36,05	allgemeiner Unterrichtsraum	18	1. Obergeschoss	benutzt	Ganztagsangebote	Lehre
23	II/2 Computerkabinett	41,09	Informatik	16	1. Obergeschoss	benutzt	Ganztagsangebote	Lehrr
24	II/1 WC Sanitär-Jungen	13,11	Toiletten / Waschräume	<8	1. Obergeschoss	benutzt	keine	Mens
25	Funkerraum	13,65	Lager / Abstellraum	<8	Dachgeschoss	benutzt	sonstige Nutzung	Musik
26	Funkerraum	12,4	Lager / Abstellraum	keine	Dachgeschoss	benutzt	sonstige Nutzung	Physi
27	Funkerraum	10,79	Lager / Abstellraum	keine	Dachgeschoss	benutzt	sonstige Nutzung	Schul
28	Archiv	31	Schularchiv / Museum	keine	Dachgeschoss	benutzt	keine	Schul
29	Abstellraum	8,33	Lager / Abstellraum	keine	Dachgeschoss	benutzt	keine	Sekre



30	Lehrmittelraum	24,69	Lehrmittel / Vorbereitungs- /	keine	Dachgeschoss	benutzt	keine	Sprac
31								Toilet
32	Lehrküche	48,21	Hauswirtschaft / Lehrküche	12	Kellergeschoss	benutzt	Hort	Turns
33	Vorbereitungsraum Lehrk.	13,58	Hauswirtschaft / Lehrküche	keine	Kellergeschoss	benutzt	keine	Werk
34	Klassenraum	ca. 50	allgemeiner Unterrichtsraum	20	Erdgeschoss	benutzt	Hort	Wohn
35	Konferenzraum	57	allgemeiner Unterrichtsraum	28	Erdgeschoss	benutzt		Foyer
36	Klassenraum	57	allgemeiner Unterrichtsraum	28	Erdgeschoss	benutzt		
37	Werkraum	46	allgemeiner Unterrichtsraum	16	1. Obergeschoss	benutzt		
38	Klassenraum	57	allgemeiner Unterrichtsraum	28	1. Obergeschoss	benutzt		
39	Garderobe	13	Garderobe / Umkleideraum	keine	Erdgeschoss	benutzt		
40	Garderobe	30	Garderobe / Umkleideraum	keine	1. Obergeschoss	benutzt		
41								
42								
43								
44								
45								
46								
47								
48								
49								
50								
51								
52								
53								
54								
55								
56								
57								
58								
59								
60								
61								
62								
63								
64								
65								

## Schulnetzbericht (§ 4 SächsSchulnetzVO) - 2023

Schulname: Grundschule Krostitz



Schulträger	Gemeinde Krostitz
Zentralörtliche Funktion des Schulträgers nach LEP / Regionalplan	
Dienststellenschlüssel	4410957
Telefon (optional)	034295 / 72075
Telefax (optional)	034295 / 703388
Homepage (optional)	*** .***** **
E-Mail (optional)	sekretariat@grundschule-krostitz.de

### Gebäude 1 (Hauptgebäude)

Anschrift	Schulstr. 9, 04509 Krostitz
Baujahr/Gebäudetyp	1834, Klinkerbau
Jahr und Umfang der Rekonstruktion	2009
Schulfreifläche (m <sup>2</sup> )	600
Barrierefreiheit	nein

### Gebäude 2

Anschrift	Schulstr. 9, 04509 Krostitz
Baujahr/Gebäudetyp	2007 - Containeranbau
Jahr und Umfang der Rekonstruktion	-
Schulfreifläche (m <sup>2</sup> )	-
Barrierefreiheit	nein

**Gebäude 3**

Anschrift	Schulstr. 9, 04509 Krostitz
Baujahr/Gebäudetyp	1834, älteres Backsteinhaus
Jahr und Umfang der Rekonstruktion	-
Schulfreifläche (m <sup>2</sup> )	-
Barrierefreiheit	nein

**Sporthalle 1**

Anschrift	Parkstr. 5, 04509 Krostitz
Baujahr	1990
Jahr und Umfang der Rekonstruktion	2009
Anzahl der Felder	1
Sportfläche Sporthalle (m <sup>2</sup> )	603
Barrierefreiheit	ja
Mitnutzungen durch andere Schulen bzw. Dritte und Umfang	Oberschule (50%) + Sportvereine (30 %)

**Genutzte Schwimmhalle**

Anschrift	Ziegelstraße 13, 04838 Eilenburg
Baujahr	1978
Jahr und Umfang der Rekonstruktion	2003 (Sanierung nach Flut 2002)
Länge und Anzahl der Bahnen	5 x 25 m
Barrierefreiheit	ja

Gebäudeanalyse der/des Schulgebäude/s

separate Erfassung – siehe Excel-Tabellen

### Weitere Mindestangaben zur Schule

Darstellung zum Umfang der Bildungsangebote (siehe Legende)	Ganztagsangebote (Ergotherapie, differenzierte Hausaufgabenbetreuung, musikalische Grundausbildung, Englisch, Kunst)
Außerunterrichtliche Betreuungsangebote nach § 16 Abs. 1 SächsSchulG	Ganztagsangebote (Schach, 2 x Bewegungsförderung, Selbstverteidigung, Handarbeit, Fußball, Handball, Bibliothek)
Vorhandene Betreuungsangebote nach § 16 Abs. 2 SächsSchulG einschl. Kapazität lt. Betriebserlaubnis sowie der Auslastung in %	-
Standorte der Heimunterbringung nach § 13 Abs. 3 SächsSchulG einschl. Kapazität lt. Betriebserlaubnis sowie der Auslastung in %	-
Aussagen zu Internatsunterbringung (nur Schulen mit vertiefter Ausbildung und Schulen des zweiten Bildungsweges)	-
Benennung des Kooperationsverbundes nach § 4c Abs. 7 Satz 1 SächsSchulG	Delitzsch
Einzugsbereich (nur bei Schulen ohne Schulbezirk bei Einrichtung)	-
Schulbezirk bei Grundschulen nach § 25 SächsSchulG	Gemeinde Krostitz
Hortstandorte je Grundschulbezirk einschl. der Kapazitäten nach Betriebserlaubnis (§23a Abs. 1 SächsSchulG)	Körnerstr. 12 (93 Plätze) Kirchweg 2a (104 Kinder)
Bestehende Formen kommunaler Zusammenarbeit nach SächsKomZG (§ 4 Abs. 2 Nr. 10 SächsSchulnetzVO)	-
Sonstige regional relevante Angaben	-



Schulname / Schulort							
<b>Grundschule Krostitz / Krostitz</b>				<b>Frau Sprechert</b>			
Gebäude-/Schulteilbezeichnung (z. B. Haus II) und Ort, falls abweichend von Stammschule				Schulträger		Autor / Ansprechpartner:	
<b>2009</b>	<b>Containeranbau</b>	<b>Gemeinde Krostitz</b>		<b>Oktober 2023</b>	<b>4410957</b>		
Baujahr (falls bekannt)	Gebäudebeschreibung (z. B. Gründerzeit, Altneubau, Typ Dresden)	Träger der Schulnetzplanung		Datenstand Raumerfassung DISCH			

lfd. Nr.	Raumnummer / Raumname ("Türschild")	Fläche in m <sup>2</sup>	Zweck / Hauptnutzung	Plätze	Etage	benutzt / unbenutzt	gemeinsame Nutzung	
01	Kl.1a	49	allgemeiner Unterrichtsraum	25	Erdgeschoss	benutzt	Ganztagsangebote	allgen
02	Kl. 1b	49	allgemeiner Unterrichtsraum	25	Erdgeschoss	benutzt	Ganztagsangebote	Arztra
03	Kl. 2	49	allgemeiner Unterrichtsraum	25	Erdgeschoss	benutzt	keine	Aula /
04	Kl. 3	49	allgemeiner Unterrichtsraum	25	Erdgeschoss	benutzt	sonstige Nutzung	Berat
05	Informatik	41,7	Informatik	20	Erdgeschoss	benutzt	keine	Besch
06	Lehrerzimmer	27,4	Lehrerpersonal	8	Erdgeschoss	benutzt	keine	Bewe
07	Sekretariat	10,5	Sekretariat	<8	Erdgeschoss	benutzt	keine	Biblio
08	Schulleiter	13,1	Schulleitung	<8	Erdgeschoss	benutzt	keine	Biolog
09								Chem
10								Garde
11								GTA (
12								Hausr
13								Haus
14								Hausv
15								Hort (i
16								Inform
17								keine
18								Küche
19								Kunst
20								Lager
21								Lehr-
22								Lehre
23								Lehrr
24								Mens:
25								Musik
26								Physi
27								Schul
28								Schul

Schulname / Schulort		<b>Grundschule Krostitz / Krostitz</b>		Schulträger		<b>Frau Sprechert</b>	
Gebäude-/Schulteilbezeichnung (z. B. Haus II) und Ort, falls abweichend von Stammschule		1834		Gemeinde Krostitz		Autor / Ansprechpartner:	
Baujahr (falls bekannt)		Altbau		Träger der Schulnetzplanung		Oktober 2023 4410957	
Gebäudebeschreibung (z. B. Gründerzeit, Altneubau, Typ Dresde)						Datenstand Raumerfassung DISCH	

Ifd. Nr.	Raumnummer / Raumname ("Türschild")	Fläche in m²	Zweck / Hauptnutzung	Plätze	Etage	benutzt / unbenutzt	gemeinsame Nutzung	
01		50	Mensa / Speiseraum / Cafeteria /	20	Erdgeschoss	benutzt	Ganztagsangebote	allgen
02		61,9	Mensa / Speiseraum / Cafeteria /	20	Erdgeschoss	benutzt	keine	Arztra
03								Aula /
04								Berat
05								Besch
06								Bewe
07								Bibliot
08								Biolog
09								Chem
10								Garde
11								GTA (
12								Hausr
13								Hausv
14								Hausv
15								Hort (i
16								Inform
17								keine
18								Küche
19								Kunst
20								Lager
21								Lehr-
22								Lehre
23								Lehrr
24								Mens
25								Musik
26								Physi
27								Schul
28								Schul

Schulname / Schulort							
<b>Neubau Hort-/Schulgebäude in Modulbauweise</b>				<b>Frau Sprechert</b>			
Gebäude-/Schulteilbezeichnung (z. B. Haus II) und Ort, falls abweichend von Stammschule				Schulträger		Autor / Ansprechpartner:	
<b>2023</b>		<b>Modulbau</b>		<b>Gemeinde Krostitz</b>		<b>Oktober 2023</b>	<b>4410957</b>
Baujahr (falls bekannt)		Gebäudebeschreibung (z. B. Gründerzeit, Altneubau, Typ Dresde)		Träger der Schulnetzplanung		Datenstand Raumerfassung DISCH	

lfd. Nr.	Raumnummer / Raumname ("Türschild")	Fläche in m²	Zweck / Hauptnutzung	Plätze	Etage	benutzt / unbenutzt	gemeinsame Nutzung	
01	Gruppenraum I	66,56			Erdgeschoss			allgen
02	Gruppenraum II	66,56			Erdgeschoss			Arztra
03	WC M	18,78			Erdgeschoss			Aula /
04	WC J	18,49			Erdgeschoss			Berati
05	WC barrierefrei	5,09			Erdgeschoss			Besct
06	Bewegungsfläche Flur	25,97			Erdgeschoss			Bewe
07	Gruppenraum III	39,46	Hort (in Einzelnutzung)		Erdgeschoss			Bibli
08	Gruppenraum IV	39,46	Hort (in Einzelnutzung)		Erdgeschoss			Biolog
09	Garderobe	42,12	Garderobe / Umkleideraum		Erdgeschoss			Chem
10								Garde
11								GTA (
12								Hausr
13								Haust
14								Hausv
15								Hort (i
16								Inform
17								keine
18								Küche
19								Kunst
20								Lager
21								Lehr-
22								Lehre
23								Lehrr
24								Mens:
25								Musik
26								Physi
27								Schul
28								Schul
29								Sekre



**Grundschule Krostitz / Krostitz**

Schulname / Schulort

**Werkraum**

Gebäude-/Schulteilbezeichnung (z. B. Haus II) und Ort, falls abweichend von Stammsch

**Container**

Gebäudebeschreibung (z. B. Gründerzeit, Altneuba

Baujahr (falls bekannt)

**Gemeinde Krostitz**

Schulträger

**Landkreis Nordsachsen**

Träger der Schulnetzplanung

**Frau Sprecher**

Autor / Ansprechpartner:

**Oktober 2023**

Datenstand Raumerfassung

**4410957**

DISCH

lfd. Nr.	Raumnummer / Raum-name ("Türschild")	Fläche in m <sup>2</sup>	Zweck / Hauptnutzung	Plätze	Etage	benutzt / unbenutzt	gemeinsame Nutzung
01	Haus C	20	Werken / Technik / Textil	16	Erdgeschoss	benutzt	
02							
03							
04							
05							
06							
07							
08							
09							
10							
11							
12							
13							
14							
15							
16							
17							
18							
19							
20							
21							
22							
23							
24							
25							
26							
27							
28							

## Schulnetzbericht (§ 4 SächsSchulnetzVO) - 2023

Schulname: Grundschule Authausen



Schulträger	Gemeinde Laußig
Zentralörtliche Funktion des Schulträgers nach LEP / Regionalplan	
Dienststellenschlüssel	
Telefon (optional)	034243 / 3390
Telefax (optional)	034243 / 33921
Homepage (optional)	<a href="http://www.laussig.de">www.laussig.de</a>
E-Mail (optional)	<a href="mailto:info@laussig.de">info@laussig.de</a>

### Gebäude 1 (Hauptgebäude)

Anschrift	Kirchstraße 2, 04849 Authausen
Baujahr/Gebäudetyp	1857 als Stallgebäude erbaut, 1877 Umbau zum Schulgebäude,
Jahr und Umfang der Rekonstruktion	In den Jahren von 1972 bis 1974 wurde das Grundschulgebäude durch einen Anbau erweitert, baulich verbessert und saniert. 2009 wurde der gesamte Gebäudekomplex durchgreifend saniert.
Schulfreifläche (m <sup>2</sup> )	1000 m <sup>2</sup>
Barrierefreiheit	nein

**Gebäude 2 (nur bei Bedarf)**

Anschrift	Bürgerhaus Authausen, Kossaer Str. 6, Authausen
Baujahr/Gebäudetyp	1979
Jahr und Umfang der Rekonstruktion	Der Gebäudekomplex wurde 1979 erbaut und 1996 zum Bürgerhaus umgebaut, baulich verbessert, erweitert und teilweise saniert. (seit Schuljahr 2018/2019 eine Klasse untergebracht)
Schulfreifläche (m <sup>2</sup> )	keine
Barrierefreiheit	Nein

**Sporthalle 1**

Anschrift	Durchwehnaer Str. 1a, Authausen
Baujahr	1980
Jahr und Umfang der Rekonstruktion	2000 Umbau und Teilsanierung
Anzahl der Felder	1
Sportfläche Sporthalle (m <sup>2</sup> )	226 m <sup>2</sup>
Barrierefreiheit	Nein
Mitnutzungen durch andere Schulen bzw. Dritte und Umfang	Mitbenutzung durch Vereine

**Genutzte Schwimmhalle**

Anschrift	Ziegelstraße 13, 04838 Eilenburg
Baujahr	1978
Jahr und Umfang der Rekonstruktion	2003 (Sanierung nach Flut 2002)
Länge und Anzahl der Bahnen	5 x 25 m
Barrierefreiheit	Ja

Gebäudeanalyse der/des Schulgebäude/s

separate Erfassung – siehe Excel-Tabellen

### Weitere Mindestangaben zur Schule

Darstellung zum Umfang der Bildungsangebote (siehe Legende)	
Außerunterrichtliche Betreuungsangebote nach § 16 Abs. 1 SächsSchulG	
Vorhandene Betreuungsangebote nach § 16 Abs. 2 SächsSchulG einschl. Kapazität lt. Betriebserlaubnis sowie der Auslastung in %	
Standorte der Heimunterbringung nach § 13 Abs. 3 SächsSchulG einschl. Kapazität lt. Betriebserlaubnis sowie der Auslastung in %	
Aussagen zu Internatsunterbringung (nur Schulen mit vertiefter Ausbildung und Schulen des zweiten Bildungsweges)	
Benennung des Kooperationsverbundes nach § 4c Abs. 7 Satz 1 SächsSchulG	Eilenburg
Einzugsbereich (nur bei Schulen ohne Schulbezirk bei Einrichtung)	
Schulbezirk bei Grundschulen nach § 25 SächsSchulG	Authausen, Görschlitze, Pistäbälitz, Kossa, Durchwehna, Gruna, Pressel, Laußig
Hortstandorte je Grundschulbezirk einschl. der Kapazitäten nach Betriebserlaubnis (§23a Abs. 1 SächsSchulG)	
Bestehende Formen kommunaler Zusammenarbeit nach SächsKomZG (§ 4 Abs. 2 Nr. 10 SächsSchulnetzVO)	
Sonstige regional relevante Angaben	

**Grundschule Authausen / Laußig**

Schulname / Schulort

**Grundschule Authausen**

Gebäudebezeichnung (z. B. Hauptgebäude, Haus I, Altbau, Haus "Lessing")

**1877**

Baujahr (falls bekannt)

Gebäudetyp (falls bekannt, z. B. Gründerzeit, Altneubau, Typ Dre

**Gemeinde Laußig**

Schulträger

**Landkreis Nordsachsen**

Träger der Schulnetzplanung

**Frau Veit**

Autor / Ansprechpartner

**Dez. 2023**

Datenstand Raumerfassung DISCH

4410734



lfd. Nr.	Raumnummer / Raumname ("Türschild")	Fläche in m <sup>2</sup>	Zweck / Hauptnutzung	Plätze	Etage	benutzt / unbenutzt	gemeinsame Nutzung
01	01	16	Schulleitung	<8	Erdgeschoss	benutzt	
02	01	7	Sekretariat	<8	Erdgeschoss	benutzt	
03	02	11	Schularchiv / Museum	keine	Erdgeschoss	benutzt	
04	03	50	allgemeiner Unterrichtsraum	20	Erdgeschoss	benutzt	
05	04	57	Musik / Rhythmikraum	>28	Erdgeschoss	benutzt	
06		16	Hausmeister / Servicematerial	keine	Erdgeschoss	benutzt	
07	05	20	Informatik	13	Erdgeschoss	benutzt	
08		18	Hauswirtschaft / Lehrküche	keine	Erdgeschoss	benutzt	
09		35	Toiletten / Waschräume	10	Erdgeschoss	benutzt	
10	06	57	Werken / Technik / Textil	16	1. Obergeschoss	benutzt	
11		256	Lager / Abstellraum	keine	1. Obergeschoss	benutzt	
12		21	Lehrpersonal	10	1. Obergeschoss	benutzt	
13	07	65	allgemeiner Unterrichtsraum	27	1. Obergeschoss	benutzt	
14	08	63	allgemeiner Unterrichtsraum	28	1. Obergeschoss	benutzt	
15	09	66	allgemeiner Unterrichtsraum	>28	Erdgeschoss	benutzt	
16	10	53	allgemeiner Unterrichtsraum	25	Erdgeschoss	benutzt	
17							
18							
19							
20							
21							
22							
23							
24							
25							
26							
27							
28							

allgen  
 Arzt  
 Aula /  
 Beratu  
 Besch  
 Bewe  
 Biblio  
 Biolog  
 Chem  
 Garde  
 GTA (  
 Hausr  
 Haust  
 Hausv  
 Hort (i  
 Inform  
 keine  
 Küche  
 Kunst  
 Lager  
 Lehr-  
 Lehrr  
 Mens:  
 Musik  
 Physi  
 Schul  
 Schul

**Grundschule Authausen / Laußig**

Schulname / Schulort

**Bürgerhaus Authausen**

Gebäude-/Schulteilbezeichnung (z. B. Haus II) und Ort, falls abweichend von Stammschule

**1979**

Baujahr (falls bekannt)

Gebäudebeschreibung (z. B. Gründerzeit, Altneubau, Typ Dresde

**Gemeinde Laußig**

Schulträger

**Landkreis Nordsachsen**

Träger der Schulnetzplanung

**Frau Veit**

Autor / Ansprechpartner:

**Dez. 2023**

Datenstand Raumerfassung DISCH

**4410734**

Ifd. Nr.	Raumnummer / Raumname ("Türschild")	Fläche in m²	Zweck / Hauptnutzung	Plätze	Etage	benutzt / unbenutzt	gemeinsame Nutzung	
01		288	Aula / Mehrzweckraum	>28	1. Obergeschoss	benutzt	sonstige Nutzung	allgen
02		69	allgemeiner Unterrichtsraum	16	1. Obergeschoss	benutzt		Arztra
03		20	Küche / Ausgabeküche	keine	1. Obergeschoss	benutzt	sonstige Nutzung	Aula /
04		39	Toiletten / Waschräume	<8	1. Obergeschoss	benutzt	sonstige Nutzung	Berat
05			Hort (in Einzelnutzung)	>28	Erdgeschoss	benutzt		Beschf
06		35	Bibliothek	<8	Erdgeschoss	benutzt		Bewe
07								Biblio
08								Biolog
09								Chem
10								Garde
11								GTA (
12								Hausr
13								Haust
14								Hausv
15								Hort (i
16								Inform
17								keine
18								Küche
19								Kunst
20								Lager
21								Lehr-
22								Lehre
23								Lehrr
24								Mens:
25								Musik
26								Physi
27								Schul
28								Schul

**Grundschule Authausen / Laußig**

Schulname / Schulort

**Turnhalle**

Gebäude-/Schulteilbezeichnung (z. B. Haus II) und Ort, falls abweichend von Stammschule

**1980**

Baujahr (falls bekannt)

Gebäudebeschreibung (z. B. Gründerzeit, Altneubau, Typ Dresde

**Gemeinde Laußig**

Schulträger

**Landkreis Nordsachsen**

Träger der Schulnetzplanung

**Frau Veit**

Autor / Ansprechpartner:

**Dez. 2023**

Datenstand Raumerfassung DISCH

**4410734**

lfd. Nr.	Raumnummer / Raumname ("Türschild")	Fläche in m <sup>2</sup>	Zweck / Hauptnutzung	Plätze	Etage	benutzt / unbenutzt	gemeinsame Nutzung	
01		226	Turnsaal / (Kranken-)Gymnastikraum	>28	Erdgeschoss	benutzt	sonstige Nutzung	allgen
02		20	Garderobe / Umkleideraum	15	Erdgeschoss	benutzt		Arztra
03		24	Garderobe / Umkleideraum	18	1. Obergeschoss	benutzt		Aula /
04		32	Lager / Abstellraum	keine	Erdgeschoss	benutzt		Berat
05								Besch
06								Bewe
07								Bibli
08								Biolog
09								Chem
10								Garde
11								GTA (
12								Hausr
13								Haust
14								Hausv
15								Hort (i
16								Inform
17								keine
18								Küche
19								Kunst
20								Lager
21								Lehr-
22								Lehre
23								Lehrr
24								Mens
25								Musik
26								Physi
27								Schul
28								Schul

## 1. Schulnetzbericht (§ 4 SächsSchulnetzVO) - 2023

Schulname: Grundschule Liebschützberg



Schulträger	Gemeinde Liebschützberg
Zentralörtliche Funktion des Schulträgers nach LEP / Regionalplan	
Dienststellenschlüssel	4411203
Telefon (optional)	03435 623872
Telefax (optional)	03435 623874
Homepage (optional)	grundschule-liebschützberg.de
E-Mail (optional)	Grundschule-liebschuetzberg@t-online.de

### Gebäude 1 (Hauptgebäude)

Anschrift	Lonnewitzer Straße 5, 04758 Liebschützberg
Baujahr/Gebäudetyp	1911 - Dorfschule
Jahr und Umfang der Rekonstruktion	2000 – energetische Sanierung
Schulfreifläche (m <sup>2</sup> )	3022 (Alte und Neue Schule gesamt)
Barrierefreiheit	Nein

### Gebäude 2 (nur bei Bedarf)

Anschrift	Lonnewitzer Straße 6, 04758 Liebschützberg
Baujahr/Gebäudetyp	1969
Jahr und Umfang der Rekonstruktion	2005 – Einbau einer Fluchttreppe, energetische Sanierung
Schulfreifläche (m <sup>2</sup> )	3022 (Alte und Neue Schule gesamt)
Barrierefreiheit	teilweise



**Gebäude 3 (nur bei Bedarf)**

Anschrift	
Baujahr/Gebäudetyp	
Jahr und Umfang der Rekonstruktion	
Schulfreifläche (m <sup>2</sup> )	
Barrierefreiheit	

**Gebäude 4 (nur bei Bedarf)**

Anschrift	
Baujahr/Gebäudetyp	
Jahr und Umfang der Rekonstruktion	
Schulfreifläche (m <sup>2</sup> )	
Barrierefreiheit	

**Sporthalle 1**

Anschrift	Lonnewitzer Straße 6, 04758 Liebschützberg
Baujahr	1997
Jahr und Umfang der Rekonstruktion	
Anzahl der Felder	1
Sportfläche Sporthalle (m <sup>2</sup> )	405
Barrierefreiheit	Ja
Mitnutzungen durch andere Schulen bzw. Dritte und Umfang	Montag bis Freitag; Nachmittag und Abend Vereinssport

**Sporthalle 2 (nur bei Bedarf)**

Anschrift	
Baujahr	
Jahr und Umfang der Rekonstruktion	
Anzahl der Felder	
Sportfläche Sporthalle (m <sup>2</sup> )	
Barrierefreiheit	
Mitnutzungen durch andere Schulen bzw. Dritte und Umfang	

**Genutzte Schwimmhalle**

Anschrift	Platsch Bad Oschatz – Berufsschulstraße 20, 04758 Oschatz
Baujahr	1997
Jahr und Umfang der Rekonstruktion	
Länge und Anzahl der Bahnen	4 x 25 m
Barrierefreiheit	ja

Weitere Mindestangaben zur Schule

Darstellung zum Umfang der Bildungsangebote (siehe Legende)	Ganztagsangebot in teilweise gebundener Form
Außerunterrichtliche Betreuungsangebote nach § 16 Abs. 1 SächsSchulG	
Vorhandene Betreuungsangebote nach § 16 Abs. 2 SächsSchulG einschl. Kapazität lt. Betriebserlaubnis sowie der Auslastung in %	
Standorte der Heimunterbringung nach § 13 Abs. 3 SächsSchulG einschl. Kapazität lt. Betriebserlaubnis sowie der Auslastung in %	
Aussagen zu Internatsunterbringung (nur Schulen mit vertiefter Ausbildung und Schulen des zweiten Bildungsweges)	
Benennung des Kooperationsverbundes nach § 4c Abs. 7 Satz 1 SächsSchulG	
Einzugsbereich (nur bei Schulen ohne Schulbezirk bei Einrichtung)	
Schulbezirk bei Grundschulen nach § 25 SächsSchulG	Gesamte Gemeinde Liebschützberg
Hortstandorte je Grundschulbezirk einschl. der Kapazitäten nach Betriebserlaubnis (§23a Abs. 1 SächsSchulG)	Schulhort am Standort der Grundschule Betriebserlaubnis für 110 Kinder
Bestehende Formen kommunaler Zusammenarbeit nach SächsKomZG (§ 4 Abs. 2 Nr. 10 SächsSchulnetzVO)	
Sonstige regional relevante Angaben	

**Grundschule Liebschützberg / Liebschützberg**

Schulname / Schulort

**Alte Schule**

Gebäudebezeichnung (z. B. Hauptgebäude, Haus I, Altbau, Haus "Lessing")

**1911**

Baujahr (falls bekannt)

**Dorfschule**

Gebäudetyp (falls bekannt, z. B. Gründerzeit, Altneubau, Typ Dre

**Gemeinde Liebschützberg**

Schulträger

**Landkreis Nordsachsen**

Träger der Schulnetzplanung

**Herr Semek**

Autor / Ansprechpartner

**25.09.2023**

Datenstand Raumerfassung DISCH

**4411203**

lfd. Nr.	Raumnummer / Raum-name ("Türschild")	Fläche in m <sup>2</sup>	Zweck / Hauptnutzung	Plätze	Etage	benutzt / unbenutzt	gemeinsame Nutzung
01	1 / Klassenzimmer 1	63,05	allgemeiner Unterrichtsraum	>28	Erdgeschoss	benutzt	
02	2 / Klassenzimmer 2	63,05	allgemeiner Unterrichtsraum	20	Erdgeschoss	benutzt	
03	1.1.0.6 Abstellraum	3,84	Lager / Abstellraum		Erdgeschoss	benutzt	
04	4 / Klassenzimmer 4	63,05	allgemeiner Unterrichtsraum	18	1. Obergeschoss	benutzt	
05	3 / Klassenzimmer 3	61,28	allgemeiner Unterrichtsraum	22	1. Obergeschoss	benutzt	
06	1.2.0.3 Lehrerzimmer	13,46	Lehrerpersonal		1. Obergeschoss	benutzt	
07	1.2.0.6 Abstellraum	3,98	Lager / Abstellraum		1. Obergeschoss	benutzt	
08							
09							
10							
11							
12							
13							
14							
15							
16							
17							
18							
19							
20							
21							
22							
23							
24							
25							
26							
27							
28							
29							
30							

**Grundschule Liebschützberg / Liebschützberg**

Schulname / Schulort

**Neue Schule**

Gebäude-/Schulteilbezeichnung (z. B. Haus II) und Ort, falls abweichend von Stammschule

**1969**

Baujahr (falls bekannt)

Gebäudebeschreibung (z. B. Gründerzeit, Altneubau, Typ Dresden)

**Gemeinde Liebschützberg**

Schulträger

**Landkreis Nordsachsen**

Träger der Schulnetzplanung

**Herr Semek**

Autor / Ansprechpartner:

**25.09.2023****4411203**

Datenstand Raumerfassung DISCH

lfd. Nr.	Raumnummer / Raum-name ("Türschild")	Fläche in m²	Zweck / Hauptnutzung	Plätze	Etage	benutzt / unbenutzt	gemeinsame Nutzung
01	2.0.0.1 Abstellraum	46,12	Hausmeister / Servicematerial		Kellergeschoss	benutzt	
02	2.0.0.2 Heizung	41,99	Haustechnik		Kellergeschoss	benutzt	
03	2.0.0.3 Heizung/Werkstatt	18,95	Haustechnik		Kellergeschoss	benutzt	
04	2.0.0.4 Eltvert.	2,50	Haustechnik		Kellergeschoss	benutzt	
05	2.0.0.6 Abstellraum/Gas	7,06	Hausmeister / Servicematerial		Kellergeschoss	benutzt	
06	2.0.0.8 WC	5,39	Hausmeister / Servicematerial		Kellergeschoss	benutzt	
07	2.0.0.10 Aufenthaltsraum	12,44	Hausmeister / Servicematerial		Kellergeschoss	benutzt	
08	12/ Speiseraum	64,06	Mensa / Speiseraum / Cafeteria / Pausenraum	>28	Kellergeschoss	benutzt	
09	2.0.0.13 Abstellraum	15,44	Lager / Abstellraum		Kellergeschoss	benutzt	
10	13/ Lager	19,68	Lager / Abstellraum		Kellergeschoss	benutzt	
11	2.0.0.16 Essenausgabe	13,53	Küche / Ausgabeküche		Kellergeschoss	benutzt	
12	2.0.0.17 Milchausgabe	7,16	Küche / Ausgabeküche		Kellergeschoss	benutzt	
13	18 / Werken	49,19	Werken / Technik / Textil	15	Erdgeschoss	benutzt	
14	17 / Nebenraum	18,94	Lehrmittel / Vorbereitungs- / Sammlungsraum		Erdgeschoss	benutzt	
15	15/Klassenzimmer	49,29	allgemeiner Unterrichtsraum	20	Erdgeschoss	benutzt	
16	14/ Sekretariat	18,49	Sekretariat		Erdgeschoss	benutzt	
17	2.1.0.5 Schulleitung	19,10	Schulleitung		Erdgeschoss	benutzt	
18	15 / Klassenzimmer	48,05	allgemeiner Unterrichtsraum	15	Erdgeschoss	benutzt	
19	20/ WC-Lehrer	3,30	Toiletten / Waschräume		Erdgeschoss	benutzt	
20	19/ WC-J.-Vorraum	4,20	Toiletten / Waschräume		Erdgeschoss	benutzt	
21	2.1.0.12 WC-J.	9,86	Toiletten / Waschräume		Erdgeschoss	benutzt	
22	2.2.0.1 Gruppenraum 1	49,10	Hort (in Einzelnutzung)	21	1. Obergeschoss		
23	2.2.0.4 Gruppenraum 2	49,22	Hort (in Einzelnutzung)	24	1. Obergeschoss		
24	2.2.0.5 Gruppenraum 3	38,08	Hort (in Einzelnutzung)	19	1. Obergeschoss		
25	2.2.0.6 Gruppenraum 4	49,28	Hort (in Einzelnutzung)	27	1. Obergeschoss		
26	2.2.0.7 Leiter/Personal	14,16	Lehrerpersonal		1. Obergeschoss		
27	2.2.0.8 WC-Vorraum	1,79	Toiletten / Waschräume		1. Obergeschoss		
28	2.2.0.9 WC	1,40	Toiletten / Waschräume		1. Obergeschoss		
29	2.2.0.10 WC-Mä.-Vorraum	4,21	Toiletten / Waschräume		1. Obergeschoss		
30	2.2.0.11 WC-Mä.	9,86	Toiletten / Waschräume		1. Obergeschoss		
31							
5/2024	2024 - Text - Teil 2b - GS Schulnetzbericht.docx		Seite 140		23.09.2024		

**Grundschule Liebschützberg / Liebschützberg**

Schulname / Schulort

**Turnhalle**

Gebäude-/Schulteilbezeichnung (z. B. Haus II) und Ort, falls abweichend von Stammschule

**1997**

Baujahr (falls bekannt)

Gebäudebeschreibung (z. B. Gründerzeit, Altneubau, Typ Dresde)

**Gemeinde Liebschützberg**

Schulträger

**Landkreis Nordsachsen**

Träger der Schulnetzplanung

**Herr Semek**

Autor / Ansprechpartner:

**25.09.2023**


Datenstand Raumerfassung DISCH

**4411203**

Ifd. Nr.	Raumnummer / Raumname ("Türschild")	Fläche in m²	Zweck / Hauptnutzung	Plätze	Etage	benutzt / unbenutzt	gemeinsame Nutzung
01	11/Übungsleiter	6,14	Lehrpersonal		Kellergeschoss	benutzt	
02	9/Umkleiden	10,52	Garderobe / Umkleideraum		Kellergeschoss	benutzt	
03	9/Waschen	10,53	Toiletten / Waschräume		Kellergeschoss	benutzt	
04	10/Waschen	20,66	Toiletten / Waschräume		Kellergeschoss	benutzt	
05	10/Umkleiden	25,81	Garderobe / Umkleideraum		Kellergeschoss	benutzt	
06	6/Sanitätsraum	4,63	Arztraum / Erste-Hilfe Raum		Erdgeschoss	benutzt	
07	7/WC-J.	10,50	Toiletten / Waschräume		Erdgeschoss	benutzt	
08	6/WC-Mä.	12,75	Toiletten / Waschräume		Erdgeschoss	benutzt	
09	Geräteraum	73,00	Lager / Abstellraum		Erdgeschoss	benutzt	
10	21/Turnhalle	406,93	Turnsaal / (Kranken-)Gymnastikraum		Erdgeschoss	benutzt	
11	Behinderten-WC	5,79	Toiletten / Waschräume		Erdgeschoss	benutzt	
12							
13							
14							
15							
16							
17							
18							
19							
20							
21							
22							
23							
24							
25							
26							
27							
28							

## Schulnetzbericht (§ 4 SächsSchulnetzVO) - 2024

Schulname: Grundschule Löbnitz



Schulträger	Gemeinde Löbnitz
Zentralörtliche Funktion des Schulträgers nach LEP / Regionalplan	
Dienststellenschlüssel	4410973
Telefon (optional)	034208 / 72126
Telefax (optional)	034208 / 72126
Homepage (optional)	grundschule-loebnitz@web.de
E-Mail (optional)	gsloebnitz@web.de

### Gebäude 1 (Hauptgebäude)

Anschrift	Grundschule Löbnitz, Schulstr. 8, 04509 Löbnitz
Baujahr/Gebäudetyp	1972 / DDR-Typenbau
Jahr und Umfang der Rekonstruktion	zeitversetzte Teilsanierung
Schulfreifläche (m <sup>2</sup> )	
Barrierefreiheit	nein

---

**Sporthalle 1**

Anschrift	Grundschule Löbnitz, Schulstr. 8, 04509 Löbnitz
Baujahr	1972
Jahr und Umfang der Rekonstruktion	zeitversetzte Teilsanierung
Anzahl der Felder	1
Sportfläche Sporthalle (m <sup>2</sup> )	
Barrierefreiheit	ja
Mitnutzungen durch andere Schulen bzw. Dritte und Umfang	ja, zur Hälfte

**Genutzte Schwimmhalle**

Anschrift	Ziegelstraße 13, 04838 Eilenburg
Baujahr	1978
Jahr und Umfang der Rekonstruktion	2003 (Sanierung nach Flut 2002)
Länge und Anzahl der Bahnen	5 x 25 m, 5 Bahnen genutzt
Barrierefreiheit	ja

Gebäudeanalyse der/des Schulgebäude/s

separate Erfassung – siehe Excel-Tabellen

Weitere Mindestangaben zur Schule

Darstellung zum Umfang der Bildungsangebote (siehe Legende)	jahrgangsübergreifender Unterricht, Ganztagsangebote (teilweise gebunden)
Außerunterrichtliche Betreuungsangebote nach § 16 Abs. 1 SächsSchulG	-
Vorhandene Betreuungsangebote nach § 16 Abs. 2 SächsSchulG einschl. Kapazität lt. Betriebserlaubnis sowie der Auslastung in %	-
Standorte der Heimunterbringung nach § 13 Abs. 3 SächsSchulG einschl. Kapazität lt. Betriebserlaubnis sowie der Auslastung in %	-
Aussagen zu Internatsunterbringung (nur Schulen mit vertiefter Ausbildung und Schulen des zweiten Bildungsweges)	-
Benennung des Kooperationsverbundes nach § 4c Abs. 7 Satz 1 SächsSchulG	Delitzsch
Einzugsbereich (nur bei Schulen ohne Schulbezirk bei Einrichtung)	Gemeindegebiet Löbnitz: OT Löbnitz, OT Roitzschjora, OT Reibitz, OT Sausedlitz
Schulbezirk bei Grundschulen nach § 25 SächsSchulG	Gemeindegebiet Löbnitz: OT Löbnitz, OT Roitzschjora, OT Reibitz, OT Sausedlitz und Delitzsch, Bad Düben, StT Tiefensee und Schnaditz
Hortstandorte je Grundschulbezirk einschl. der Kapazitäten nach Betriebserlaubnis (§23a Abs. 1 SächsSchulG)	Hort der Gemeinde Löbnitz / Kapazität 100 Kinder
Bestehende Formen kommunaler Zusammenarbeit nach SächsKomZG (§ 4 Abs. 2 Nr. 10 SächsSchulnetzVO)	-
Sonstige regional relevante Angaben	



### Grundschule Löbnitz / Löbnitz

Schulname / Schulort

### Grundschule Löbnitz

Gebäudebezeichnung (z. B. Hauptgebäude, Haus I, Altbau, Haus "Lessing")

### Gemeinde Löbnitz

Schulträger

### Frau Mank

Autor / Ansprechpartner

1972

DDR-Typenbau

Landkreis Nordsachsen

24.04.2024

4410973

Baujahr (falls bekannt)

Gebäudetyp (falls bekannt, z. B. Gründerzeit, Altneubau, Typ Dre

Träger der Schulnetzplanung

Datenstand Raumerfassung DISCH



lfd. Nr.	Raumnummer / Raumname ("Türschild")	Fläche in m²	Zweck / Hauptnutzung	Plätze	Etage	benutzt / unbenutzt	gemeinsame Nutzung	
01	0.01	45,01	Gruppenraum 1	keine	Kellergeschoss	benutzt	Kindertagesstätte (ausschließlich)	allgen
02	0.01 a	27,94	Gruppenraum 2	keine	Kellergeschoss	benutzt	Kindertagesstätte (ausschließlich)	Arztra
03	0.02	17,33	Vorraum	keine	Kellergeschoss	benutzt	Kindertagesstätte (ausschließlich)	Aula /
04	0.02 a	7,63	Toiletten / Waschräume	keine	Kellergeschoss	benutzt	Kindertagesstätte (ausschließlich)	Berati
05	0.03	12,17	Flur	keine	Kellergeschoss	benutzt	Kindertagesstätte (ausschließlich)	Beschf
06	0.04	17,23	Hausmeister / Servicematerial	keine	Kellergeschoss	benutzt	keine	Bewe
07	0.05	17,23	Küche / Ausgabeküche	keine	Kellergeschoss	benutzt	Hort	Biblio
08	0.06	17,23	Küche / Ausgabeküche	keine	Kellergeschoss	benutzt	Hort	Biolog
09	0.07	76,90	Mensa / Speiseraum / Cafeteria /	>28	Kellergeschoss	benutzt	Hort	Chem
10	0.08	17,23	Hort (in Einzelnutzung)	keine	Kellergeschoss	benutzt	keine	Garde
11	0.09	17,23	Hort (in Einzelnutzung)	keine	Kellergeschoss	benutzt	keine	GTA (
12	0.10	17,23	Hort (in Einzelnutzung)	keine	Kellergeschoss	benutzt	keine	Hausr
13	0.11	17,23	Hort (in Einzelnutzung)	keine	Kellergeschoss	benutzt	keine	Hausv
14	0.12	17,23	Hort (in Einzelnutzung)	keine	Kellergeschoss	benutzt	keine	Hausv
15	0.13	53,73	Hort (in Einzelnutzung)	keine	Kellergeschoss	benutzt	keine	Hort (i
16	0.14	7,24	Hort (in Einzelnutzung)	keine	Kellergeschoss	benutzt	keine	Inform
17	0.14 a	13,02	Toiletten / Waschräume	keine	Kellergeschoss	benutzt	Hort	keine
18	0.15		Raumnummer nicht vergeben					Küche
19	0.15 a	12,72	Haustechnik	keine	Kellergeschoss	benutzt	keine	Kunst
20	0.15 b	12,72	Haustechnik	keine	Kellergeschoss	benutzt	keine	Lager
21	0.16	25,05	Personalraum / WC	keine	Kellergeschoss	benutzt	Hort	Lehr-
22	0.17	19,42	Flur	keine	Kellergeschoss	benutzt	keine	Lehre
23	0.18	9,72	Vorraum	keine	Kellergeschoss	benutzt	keine	Lehrr
24	0.19	18,95	Flur	keine	Kellergeschoss	benutzt	keine	Mens
25	0.20	4,37	Hausmeister / Servicematerial	keine	Erdgeschoss	benutzt	keine	Musik
26	0.21	14,07	Flur	keine	Erdgeschoss	benutzt	keine	Physi
27	0.22	37,21	Flur	keine	Erdgeschoss	benutzt	keine	Schul
28	0.23	19,25	Flur	keine	Erdgeschoss	benutzt	keine	Schul
29	0.24	4,37	Hausmeister / Servicematerial	keine	Erdgeschoss	benutzt	keine	Sekre
29	1.01	77,50	allgemeiner Unterrichtsraum	>28	Erdgeschoss	benutzt	keine	Sprac

28	1.02	54,02	Bibliothek	keine	Erdgeschoss	benutzt	Ganztagsangebote	Toilett
29	1.03	35,68	Garderobe / Umkleideraum	keine	Erdgeschoss	benutzt	Hort	Turns:
29	1.04	54,11	allgemeiner Unterrichtsraum	>28	Erdgeschoss	benutzt	keine	Werk
29	1.05	16,68	Schulleitung	keine	Erdgeschoss	benutzt	keine	Wohn
30	1.06	16,68	Sekretariat	keine	Erdgeschoss	benutzt	keine	Flur
31	1.07	17,32	Beratungsraum	keine	Erdgeschoss	benutzt	keine	Vorra
32	1.08	17,32	Mensa / Speiseraum / Cafeteria /	keine	Erdgeschoss	benutzt	keine	Perso
33	1.09	17,32	Mensa / Speiseraum / Cafeteria /	keine	Erdgeschoss	benutzt	keine	Raum
34	1.10	53,66	Musik / Rhythmikraum	20	Erdgeschoss	benutzt	keine	Freiar
35	1.11	13,68	Toiletten / Waschräume	keine	Erdgeschoss	benutzt	Hort	
36	1.12	17,32	Flur	keine	Erdgeschoss	benutzt	keine	
37	1.13	110,7	Flur	keine	Erdgeschoss	benutzt	keine	
38	1.14	7,24	Flur	keine	Erdgeschoss	benutzt	keine	
39	1.15	27,3	Flur	keine	Erdgeschoss	benutzt	keine	
40	1.16	6,8	Lager / Abstellraum	keine	Erdgeschoss	benutzt	Hort	
41	1.17		Raumnummer nicht vergeben					
42	1.18	13,02	Garderobe / Umkleideraum	keine	Erdgeschoss	benutzt	Hort	
43	1.19	5,4	Toiletten / Waschräume	keine	Erdgeschoss	benutzt	Hort	
44	2.01	77,48	allgemeiner Unterrichtsraum	>28	1. Obergeschoss	benutzt	Hort	
45	2.02	54,03	allgemeiner Unterrichtsraum	20	1. Obergeschoss	benutzt	Hort	
46	2.03	35,65	Freiarbeit	10	1. Obergeschoss	benutzt	Ganztagsangebote	
47	2.04	77,48	allgemeiner Unterrichtsraum	>28	1. Obergeschoss	benutzt	Hort	
48	2.05	95,66	Hort (in Einzelnutzung)	keine	1. Obergeschoss	benutzt	Ganztagsangebote	
49	2.06	17,84	Hort (in Einzelnutzung)	keine	1. Obergeschoss	benutzt	Ganztagsangebote	
50	2.07	53,73	Hort (in Einzelnutzung)	keine	1. Obergeschoss	benutzt	Ganztagsangebote	
51	2.08	6,32	Toiletten / Waschräume	keine	1. Obergeschoss	benutzt	Hort	
52	2.09	7,71	Toiletten / Waschräume	keine	1. Obergeschoss	benutzt	Hort	
53	2.10	30,09	Flur	keine	1. Obergeschoss	benutzt	keine	
54	2.11	17,32	Flur	keine	1. Obergeschoss	benutzt	keine	
55	2.12	17,32	Flur	keine	1. Obergeschoss	benutzt	keine	
56	2.13	43,64	Flur	keine	1. Obergeschoss	benutzt	keine	
57	2.14	19,01	Toiletten / Waschräume	keine	1. Obergeschoss	benutzt	keine	
58	2.15	4,66	Toiletten / Waschräume	keine	1. Obergeschoss	benutzt	keine	
59	2.16	5,12	Haustechnik	keine	1. Obergeschoss	benutzt	keine	
60	2.17	4,66	Toiletten / Waschräume	keine	1. Obergeschoss	benutzt	keine	
61	2.18	13,43	Toiletten / Waschräume		1. Obergeschoss	benutzt	keine	
62	3.01	77,48	allgemeiner Unterrichtsraum	>28	2. Obergeschoss	benutzt	Hort	
63	3.02	54,03	allgemeiner Unterrichtsraum	20	2. Obergeschoss	benutzt	Hort	

64	3.03	35,66	Freiarbeit	10	2. Obergeschoss	benutzt	Ganztagsangebote
65	3.04	77,48	allgemeiner Unterrichtsraum	>28	2. Obergeschoss	benutzt	Hort
66	3.05	95,84	GTA (ausschließlich)	>28	2. Obergeschoss	benutzt	Ganztagsangebote
67	3.06	17,32	GTA (ausschließlich)	keine	2. Obergeschoss	benutzt	Ganztagsangebote
68	3.07	53,73	GTA (ausschließlich)	20	2. Obergeschoss	benutzt	Ganztagsangebote
69	3.08	6,29	Toiletten / Waschräume	keine	2. Obergeschoss	benutzt	Hort
70	3.09	7,17	Toiletten / Waschräume	keine	2. Obergeschoss	benutzt	Hort
71	3.10	30,09	Flur	keine	2. Obergeschoss	benutzt	keine
72	3.11	17,32	Flur	keine	2. Obergeschoss	benutzt	keine
73	3.12	17,32	Flur	keine	2. Obergeschoss	benutzt	keine
74	3.13	43,64	Flur	keine	2. Obergeschoss	benutzt	keine
75	3.14	19,01	Toiletten / Waschräume	keine	2. Obergeschoss	benutzt	keine
76	3.15	4,66	Toiletten / Waschräume	keine	2. Obergeschoss	benutzt	keine
77	3.16	5,12	Haustechnik	keine	2. Obergeschoss	benutzt	keine
78	3.17	4,66	Toiletten / Waschräume	keine	2. Obergeschoss	benutzt	keine
79	3.18	13,43	Toiletten / Waschräume	keine	2. Obergeschoss	benutzt	keine
80							
81							
82							
83							
84							
85							
86							
87							
88							
89							
90							
91							
92							
93							

## Schulnetzbericht (§ 4 SächsSchulnetzVO) - 2023

Schulname: Pumphut-Grundschule Mockrehna



Schulträger	Gemeinde Mockrehna
Zentralörtliche Funktion des Schulträgers nach LEP / Regionalplan	
Dienststellenschlüssel	4410981
Telefon (optional)	034244 / 5729910
Telefax (optional)	034224 / 5729919
Homepage (optional)	gs-mockrehna.de
E-Mail (optional)	sekretariat@gs-mockrehna.de

### Gebäude 1 (Hauptgebäude)

Anschrift	Schulstraße 8,04862 Mockrehna
Baujahr/Gebäudetyp	1960; Typ 12
Jahr und Umfang der Rekonstruktion	2012
Schulfreifläche (m <sup>2</sup> ) Pausenfläche	1052 m <sup>2</sup>
Barrierefreiheit	ja

---

**Sporthalle 1**

Anschrift	Schulstraße 8,04862 Mockrehna
Baujahr	2012
Jahr und Umfang der Rekonstruktion	-----
Anzahl der Felder	2
Sportfläche Sporthalle (m <sup>2</sup> )	970,60 m <sup>2</sup>
Barrierefreiheit	ja
Mitnutzungen durch andere Schulen bzw. Dritte und Umfang	ja (OS, Hort und Vereine)

**Genutzte Schwimmhalle**

Anschrift	Ziegelstraße 13, 04838 Eilenburg
Baujahr	1978
Jahr und Umfang der Rekonstruktion	2003 (Sanierung nach Flut 2002)
Länge und Anzahl der Bahnen	5 x 25 m, 5 Bahnen genutzt
Barrierefreiheit	ja

Gebäudeanalyse der/des Schulgebäude/s

separate Erfassung – siehe Excel-Tabellen

## Weitere Mindestangaben zur Schule

Darstellung zum Umfang der Bildungsangebote (siehe Legende)	Allgemeinbildende Grundschule
Außerunterrichtliche Betreuungsangebote nach § 16 Abs. 1 SächsSchulG	Ganztagsangebote
Vorhandene Betreuungsangebote nach § 16 Abs. 2 SächsSchulG einschl. Kapazität lt. Betriebserlaubnis sowie der Auslastung in %	
Standorte der Heimunterbringung nach § 13 Abs. 3 SächsSchulG einschl. Kapazität lt. Betriebserlaubnis sowie der Auslastung in %	
Aussagen zu Internatsunterbringung (nur Schulen mit vertiefter Ausbildung und Schulen des zweiten Bildungsweges)	
Benennung des Kooperationsverbundes nach § 4c Abs. 7 Satz 1 SächsSchulG	Torgau
Einzugsbereich (nur bei Schulen ohne Schulbezirk bei Einrichtung)	
Schulbezirk bei Grundschulen nach § 25 SächsSchulG	
Hortstandorte je Grundschulbezirk einschl. der Kapazitäten nach Betriebserlaubnis (§23a Abs. 1 SächsSchulG)	
Bestehende Formen kommunaler Zusammenarbeit nach SächsKomZG (§ 4 Abs. 2 Nr. 10 SächsSchulnetzVO)	
Sonstige regional relevante Angaben	

**Pumphut-Grundschule Mockrehna / Mockrehna**

Schulname / Schulort

**Pumphutgrundschule Mockrehna**

Gebäudebezeichnung (z. B. Hauptgebäude, Haus I, Altbau, Haus "Lessing")

**2012**

Baujahr (falls bekannt)

Gebäudetyp (falls bekannt, z. B. Gründerzeit, Altneubau, Typ Dre

**Gemeinde Mockrehna**

Schulträger

**Landkreis Nordsachsen**

Träger der Schulnetzplanung

**Frau Kühne**

Autor / Ansprechpartner

**Dez. 2023**

Datenstand Raumerfassung

**4410981**

DISCH



Ifd. Nr.	Raumnummer / Raumname ("Türschild")	Fläche in m <sup>2</sup>	Zweck / Hauptnutzung	Plätze	Etage	benutzt / unbenutzt	gemeinsame Nutzung	
01	M/G 101	17,6	Arztraum		1. Obergeschoss	benutzt	andere öffentl. Schule / Abendschule	allgem
02	G 1.29	20,66	stellv. Beratungsraum		1. Obergeschoss	benutzt	keine	Arztra
03	G 1.27	18	Sekretariat		1. Obergeschoss	benutzt	keine	Aula /
04	128	16,94	Schulleitung		1. Obergeschoss	benutzt	keine	Beratu
05	G 1.31	36,62	Lehrerzimmer	16	1. Obergeschoss	benutzt	keine	Besch
06	G 1.17	4	Technik		1. Obergeschoss	benutzt	keine	Beweg
07	G 1.17.1	3	Putzmittel		1. Obergeschoss	benutzt	keine	Bibliot
08	G 1.15	20,7	Kopierraum		1. Obergeschoss	benutzt	keine	Biolog
09	G 1.14	65	Klassenraum 4c	22	1. Obergeschoss	benutzt	keine	Chemi
10	G 1.13	46,7	Computerraum	24	1. Obergeschoss	benutzt	keine	Garde
11	G 1.12	35,6	Beschäftigungs- und Therapie	10	1. Obergeschoss	benutzt	keine	GTA (;
12	G 1.18	8,1	WC Jungen		1. Obergeschoss	benutzt	keine	Hausn
13	120	4,2	Herren		1. Obergeschoss	benutzt	keine	Haust
14	G 1.21	4,2	WC Mädchen		1. Obergeschoss	benutzt	keine	Hausv
15	123	8,1	Damen		1. Obergeschoss	benutzt	keine	Hort (i
16	G 1.11	63,9	Klassenraum 3a	28	1. Obergeschoss	benutzt	keine	Inform
17	G 1.24	6,5	WC Behinderte		1. Obergeschoss	benutzt	keine	keine
18	G 1.10	63,9	Klassenraum 3b	28	1. Obergeschoss	benutzt	keine	Küche
19	G 1.25	5,4	Milch/Küche		1. Obergeschoss	benutzt	keine	Kunst
20	G 1.09	64	Klassenraum 1c	28	1. Obergeschoss	benutzt	keine	Lager
21	G 1.08	13,9	Serverraum		1. Obergeschoss	benutzt	keine	Lehr- r
22	G 1.07	65,5	Klassenraum 1a	28	1. Obergeschoss	benutzt	keine	Lehrer
23	G 1.05	66,1	Klassenraum 4b	28	1. Obergeschoss	benutzt	keine	Lehrm
24	G 1.04	66,8	Klassenraum 4a	28	1. Obergeschoss	benutzt	keine	Mensz
25	G 0.34	64,4	Klassenraum 1b	28	Erdgeschoss	benutzt	keine	Musik
26	G 0.33	64,1	Klassenraum 2b	28	Erdgeschoss	benutzt	keine	Physil
27	G 0.13	61,29	Klassenraum 2a	28	1. Obergeschoss	benutzt	keine	Schul:
28	G 0.11	66,93	Werken 2	16	1. Obergeschoss	benutzt	keine	Schull

29	G 0.10 Werken 1	73,04	Werken / Technik / Textil	16	1. Obergeschoss	benutzt	keine	Sekre
30	M/G 117 Speiseraum	240,2	Mensa / Speiseraum / Cafeteria /		Erdgeschoss	benutzt	andere öffentl. Schule / Abendschule	Sprach
31	M/G 142 Klassenraum		allgemeiner Unterrichtsraum		2. Obergeschoss	benutzt	keine	Toilett
32								Turnsa
33								Werke
34								Wohnl
35								
36								
37								
38								
39								
40								
41								
42								
43								
44								
45								
46								
47								
48								
49								
50								
51								
52								
53								
54								
55								
56								
57								
58								
59								
60								
61								
62								
63								
64								



## Schulnetzbericht (§ 4 SächsSchulnetzVO) - 2023

Schulname: GS „Tintenklecks“ Mügeln



Schulträger	Stadtverwaltung Mügeln
Zentralörtliche Funktion des Schulträgers nach LEP / Regionalplan	Grundzentrum
Dienststellenschlüssel	4411542
Telefon (optional)	034362 / 32633
Telefax (optional)	034362 / 37841
Homepage (optional)	<a href="https://www.grundschule-muegeln.de">https://www.grundschule-muegeln.de</a>
E-Mail (optional)	hartmann@grundschule-muegeln.de

### Gebäude 1 (Hauptgebäude)

Anschrift	04769 Mügeln, Altmügelner Straße 14
Baujahr/Gebäudetyp	1886, Altbau
Jahr und Umfang der Rekonstruktion	1999 umfangreiche Sanierung des Hauptgebäudes, laufende Instandhaltung
Schulfreifläche (m <sup>2</sup> )	1.600
Barrierefreiheit	nein

**Sporthalle 1**

Anschrift	04769 Mügeln, Altmügelner Straße
Baujahr	1995
Jahr und Umfang der Rekonstruktion	laufende Instandhaltung
Anzahl der Felder	2
Sportfläche Sporthalle (m <sup>2</sup> )	406
Barrierefreiheit	nein
Mitnutzungen durch andere Schulen bzw. Dritte und Umfang	durch Goethe-Oberschule Mügeln und Vereine der Stadt Mügeln

**Genutzte Schwimmhalle**

Anschrift	Erlebnisbad „Platsch“, Berufsschulstraße 20, 04758 Oschatz
Baujahr	1997
Jahr und Umfang der Rekonstruktion	2018 – 2021, kompletter Innenneubau
Länge und Anzahl der Bahnen	4 x 25 m
Barrierefreiheit	ja

Gebäudeanalyse der/des Schulgebäude/s

separate Erfassung – siehe Excel-Tabellen

## Weitere Mindestangaben zur Schule

Darstellung zum Umfang der Bildungsangebote (siehe Legende)	Ganztagsangebote, teilweise gebunden
Außerunterrichtliche Betreuungsangebote nach § 16 Abs. 1 SächsSchulG	
Vorhandene Betreuungsangebote nach § 16 Abs. 2 SächsSchulG einschl. Kapazität lt. Betriebserlaubnis sowie der Auslastung in %	
Standorte der Heimunterbringung nach § 13 Abs. 3 SächsSchulG einschl. Kapazität lt. Betriebserlaubnis sowie der Auslastung in %	
Aussagen zu Internatsunterbringung (nur Schulen mit vertiefter Ausbildung und Schulen des zweiten Bildungsweges)	
Benennung des Kooperationsverbundes nach § 4c Abs. 7 Satz 1 SächsSchulG	Oschatz
Einzugsbereich (nur bei Schulen ohne Schulbezirk bei Einrichtung)	
Schulbezirk bei Grundschulen nach § 25 SächsSchulG	gemeinsamer Schulbezirk mit der Grundschule „Auf der Höhe“ Neusornzig
Hortstandorte je Grundschulbezirk einschl. der Kapazitäten nach Betriebserlaubnis (§23a Abs. 1 SächsSchulG)	Hort „Angerkids“ Mügeln Am Anger 2 04769 Mügeln Kapazität: 110 Plätze
Bestehende Formen kommunaler Zusammenarbeit nach SächsKomZG (§ 4 Abs. 2 Nr. 10 SächsSchulnetzVO)	
Sonstige regional relevante Angaben	



## Schulnetzbericht (§ 4 SächsSchulnetzVO) - 2023

Schulname: GS „Auf der Höhe“ Mügeln OT Neusornzig



Schulträger	Stadtverwaltung Mügeln
Zentralörtliche Funktion des Schulträgers nach LEP / Regionalplan	Grundzentrum
Dienststellenschlüssel	4411708
Telefon (optional)	034362 / 32125
Telefax (optional)	034362 / 32125
Homepage (optional)	<a href="https://www.grundschule-neusornzig.de">https://www.grundschule-neusornzig.de</a>
E-Mail (optional)	SL-Lehmann@t-online.de

### Gebäude 1 (Hauptgebäude)

Anschrift	04769 Mügeln, Neusornziger Straße 8
Baujahr/Gebäudetyp	1909
Jahr und Umfang der Rekonstruktion	energetische Sanierung in 2006, laufende Instandhaltung
Schulfreifläche (m <sup>2</sup> )	2.400
Barrierefreiheit	nein

---

**Sporthalle 1**

Anschrift	04769 Mügeln, Neusornziger Straße 8
Baujahr	1971
Jahr und Umfang der Rekonstruktion	laufende Instandhaltung
Anzahl der Felder	1
Sportfläche Sporthalle (m <sup>2</sup> )	180
Barrierefreiheit	nein
Mitnutzungen durch andere Schulen bzw. Dritte und Umfang	nein

**Genutzte Schwimmhalle**

Anschrift	Erlebnisbad „Platsch“, Berufsschulstraße 20, 04758 Oschatz
Baujahr	1997
Jahr und Umfang der Rekonstruktion	2018 – 2021, kompletter Innenneubau
Länge und Anzahl der Bahnen	4 x 25 m
Barrierefreiheit	ja

Gebäudeanalyse der/des Schulgebäude/s

separate Erfassung – siehe Excel-Tabellen

## Weitere Mindestangaben zur Schule

Darstellung zum Umfang der Bildungsangebote (siehe Legende)	Ganztagsangebote, teilweise gebunden
Außerunterrichtliche Betreuungsangebote nach § 16 Abs. 1 SächsSchulG	
Vorhandene Betreuungsangebote nach § 16 Abs. 2 SächsSchulG einschl. Kapazität lt. Betriebserlaubnis sowie der Auslastung in %	
Standorte der Heimunterbringung nach § 13 Abs. 3 SächsSchulG einschl. Kapazität lt. Betriebserlaubnis sowie der Auslastung in %	
Aussagen zu Internatsunterbringung (nur Schulen mit vertiefter Ausbildung und Schulen des zweiten Bildungsweges)	
Benennung des Kooperationsverbundes nach § 4c Abs. 7 Satz 1 SächsSchulG	Oschatz
Einzugsbereich (nur bei Schulen ohne Schulbezirk bei Einrichtung)	
Schulbezirk bei Grundschulen nach § 25 SächsSchulG	gemeinsamer Schulbezirk mit der Grundschule „Tintenklecks“ Mügeln
Hortstandorte je Grundschulbezirk einschl. der Kapazitäten nach Betriebserlaubnis (§23a Abs. 1 SächsSchulG)	Hort „Auf der Höhe“ Neusornzig Neusornziger Straße 8 04769 Mügeln Kapazität: 87 Plätze
Bestehende Formen kommunaler Zusammenarbeit nach SächsKomZG (§ 4 Abs. 2 Nr. 10 SächsSchulnetzVO)	
Sonstige regional relevante Angaben	





## Schulnetzbericht (§ 4 SächsSchulnetzVO) - 2023

Schulname: Grundschule „Schlossschule“ Hof



Schulträger	Gemeindeverwaltung Naundorf
Zentralörtliche Funktion des Schulträgers nach LEP / Regionalplan	
Dienststellenschlüssel	147.30.210
Telefon (optional)	035268 / 82532
Telefax (optional)	035268 / 85119
Homepage (optional)	<a href="http://www.schlossschule-hof.de">www.schlossschule-hof.de</a>
E-Mail (optional)	<a href="mailto:gs.hof@naundorf-sachsen.de">gs.hof@naundorf-sachsen.de</a>

### Gebäude 1 (Hauptgebäude)

Anschrift	Am Dorfplatz 2, 04769 Naundorf OT Hof
Baujahr/Gebäudetyp	ca. 1750, Schlossanlage
Jahr und Umfang der Rekonstruktion	ab 1994, zuletzt 2023
Schulfreifläche (m <sup>2</sup> )	3.500 m <sup>2</sup>
Barrierefreiheit	teilweise

### Gebäude 2

Anschrift	Am Dorfplatz 2, 04769 Naundorf OT Hof
Baujahr/Gebäudetyp	1970
Jahr und Umfang der Rekonstruktion	
Schulfreifläche (m <sup>2</sup> )	wie Gebäude 1
Barrierefreiheit	ja

**Sporthalle 1**

Anschrift	Am Dorfplatz 4, 04769 Naundorf OT Hof
Baujahr	1994
Jahr und Umfang der Rekonstruktion	
Anzahl der Felder	1
Sportfläche Sporthalle (m <sup>2</sup> )	400 m <sup>2</sup>
Barrierefreiheit	teilweise
Mitnutzungen durch andere Schulen bzw. Dritte und Umfang	Vermietung an Vereine nach regulärem Schulbetrieb; Nutzung Kita in Absprache mit GS

**Genutzte Schwimmhalle**

Anschrift	Erlebnisbad „Platsch“, Berufsschulstraße 20, 04758 Oschatz
Baujahr	1997
Jahr und Umfang der Rekonstruktion	ab Nov. 2018
Länge und Anzahl der Bahnen	4 x 25 m
Barrierefreiheit	ja

Gebäudeanalyse der/des Schulgebäude/s

separate Erfassung – siehe Excel-Tabellen

## Weitere Mindestangaben zur Schule

Darstellung zum Umfang der Bildungsangebote (siehe Legende)	Ganztagsangebote (Förderunterricht Mathe/Deutsch, Bibliothek, Töpfern, Entspannungstechniken, Tanzen, Chor, Kreativwerkstatt)
Außerunterrichtliche Betreuungsangebote nach § 16 Abs. 1 SächsSchulG	trifft nicht zu
Vorhandene Betreuungsangebote nach § 16 Abs. 2 SächsSchulG einschl. Kapazität lt. Betriebserlaubnis sowie der Auslastung in %	trifft nicht zu
Standorte der Heimunterbringung nach § 13 Abs. 3 SächsSchulG einschl. Kapazität lt. Betriebserlaubnis sowie der Auslastung in %	trifft nicht zu
Aussagen zu Internatsunterbringung (nur Schulen mit vertiefter Ausbildung und Schulen des zweiten Bildungsweges)	trifft nicht zu
Benennung des Kooperationsverbundes nach § 4c Abs. 7 Satz 1 SächsSchulG	Förderschwerpunkt sozial-emotional: Caritasschule für Erziehungshilfe Eilenburg und Rosenthalschule Oschatz (für Schulanfänger); Förderschwerpunkt Lernen: Rosenthalschule Oschatz; Förderschwerpunkt Sprache: Rosenthalschule Oschatz Förderschwerpunkt körperlich-motorisch: Albert-Schweitzer-Schule, Förderzentrum der Stadt Leipzig mit dem Schwerpunkt körperliche und motorische Entwicklung
Einzugsbereich (nur bei Schulen ohne Schulbezirk bei Einrichtung)	
Schulbezirk bei Grundschulen nach § 25 SächsSchulG	Gemeindegebiet Gemeinde Naundorf
Hortstandorte je Grundschulbezirk einschl. der Kapazitäten nach Betriebserlaubnis (§23a Abs. 1 SächsSchulG)	1 Hort im Gebäude Grundschule; Kapazität 70
Bestehende Formen kommunaler Zusammenarbeit nach SächsKomZG (§ 4 Abs. 2 Nr. 10 SächsSchulnetzVO)	Kooperationsvertrag mit dem Hort Hof, Zusammenarbeit mit dem Heimatverein Hof e.V. – Angebot Keyboard- und Gitarrenunterricht
Sonstige regional relevante Angaben	

Schulname / Schulort

**Grundschule Schlossschule Hof**

Gebäudebezeichnung (z. B. Hauptgebäude, Haus I, Altbau, Haus "Lessing")

Schulträger

**Frau Kramm/Herr Richter**

Autor / Ansprechpartner

**1750****Barockschloss****30.10.2023****4411450**

Baujahr (falls bekannt)

Gebäudetyp (falls bekannt, z. B. Gründerzeit, Altneubau, Typ Dre

Träger der Schulnetzplanung

Datenstand Raumerfassung DISCH

Ifd. Nr.	Raumnummer / Raumname ("Türschild")	Fläche in m <sup>2</sup>	Zweck / Hauptnutzung	Plätze	Etage	benutzt / unbenutzt	gemeinsame Nutzung	
01	OG 10 / 1. Klassenraum rechts	44,28	allgemeiner Unterrichtsraum	24	1. Obergeschoss	benutzt	Ganztagsangebote	allgen
02	OG 9 / 2. Klassenraum rechts	48,63	allgemeiner Unterrichtsraum	26	1. Obergeschoss	benutzt	Ganztagsangebote	Arztra
03	OG 8 / 3. Klassenraum rechts	42,76	allgemeiner Unterrichtsraum	26	1. Obergeschoss	benutzt	Ganztagsangebote	Aula /
04	OG 7 / 4. Klassenraum hinten rechts	42,15	allgemeiner Unterrichtsraum	24	1. Obergeschoss	benutzt	Ganztagsangebote	Beratu
05	OG 6 / Bibliothek hinten links	35,91	Bibliothek	20	1. Obergeschoss	benutzt	Ganztagsangebote	Besch
06	OG 5 / Computerkabinett	37,45	Informatik	12	1. Obergeschoss	benutzt	Ganztagsangebote	Bewe
07	OG 1 / Vorbereitungsraum	53,47	Lehrmittel / Vorbereitungs- / Sammlungsraum		1. Obergeschoss	benutzt	Ganztagsangebote	Bibliot
08	OG 2 / Vorzimmer Lehrerzimmer	19,98	Lehrerpersonal		1. Obergeschoss	benutzt	keine	Biolog
09	OG 3 / Schulleiterzimmer	13,77	Schulleitung	<8	1. Obergeschoss	benutzt	keine	Chem
10	OG 4 / Lehrerzimmer	36,18	Lehrerpersonal	10	1. Obergeschoss	benutzt	keine	Garde
11	MG 1 + MG 2 / Musikzimmer	50,09	Musik / Rhythmikraum	20	2. Obergeschoss	benutzt	Ganztagsangebote	GTA (
12	MG 3 / Beratungslehrerzimmer	23,18	Beratungsraum	<8	2. Obergeschoss	benutzt	keine	Hausr
13	MG 4 / Unterrichtsmittelraum	16,94	Lehrmittel / Vorbereitungs- / Sammlungsraum	<8	2. Obergeschoss	benutzt	keine	Haust
14	MG 6 / Keyboardzimmer	24,55	Musik / Rhythmikraum	<8	2. Obergeschoss	benutzt	Ganztagsangebote	Hausv
15	MG 7 / Abstellraum (hinter Keyboardzimmer)	22,75	Lager / Abstellraum	<8	2. Obergeschoss	benutzt	Ganztagsangebote	Hort (i
16	EG 5 / Speisesaal	107,18	Mensa / Speiseraum / Cafeteria / Pausenraum	>28	Erdgeschoss	benutzt	Hort	Inform
17	EG 10 / Garderobe	23,85	Garderobe / Umkleideraum	>28	Erdgeschoss	benutzt	Hort	keine
18	EG 11 / WC Damen	21,75	Toiletten / Waschräume	<8	Erdgeschoss	benutzt	Hort	Küche
19	EG 9 / WC Herren	25,18	Toiletten / Waschräume	<8	Erdgeschoss	benutzt	Hort	Kunst
20	EG 4 / Küche	22,92	Küche / Ausgabeküche	<8	Erdgeschoss	benutzt	Hort	Lager
21	EG 3 / Gruppenraum 1	22,7	Hort (in Einzelnutzung)	9	Erdgeschoss	benutzt	keine	Lehr-

22	EG 2 / Gruppenraum 2	50,44	Hort (in Einzelnutzung)	20	Erdgeschoss	benutzt	keine	Lehre
23	EG 1 / Gruppenraum 3	24,16	Hort (in Einzelnutzung)	8	Erdgeschoss	benutzt	keine	Lehr
24	MG 13 / Gruppenraum	31,51	Hort (in Einzelnutzung)	12	2. Obergeschoss	benutzt	keine	Mens
25	MG 12 / Gruppenraum	33,15	Hort (in Einzelnutzung)	14	2. Obergeschoss	benutzt	keine	Musik
26	MG 11 / Gruppenraum	24,01	Hort (in Einzelnutzung)	10	2. Obergeschoss	benutzt	keine	Physi
27	MG 10 / Gruppenraum	38,14	Hort (in Einzelnutzung)	16	2. Obergeschoss	benutzt	keine	Schul
28	MG 8 / Abstellraum rech	20,12	Schule (in Einzelnutzung)	keine	2. Obergeschoss	benutzt	keine	Schul
29	MG 9 / Abstellraum link	29,02	Hort (in Einzelnutzung)	keine	2. Obergeschoss	benutzt	keine	Sekre
30	EG 7/ Werkstattraum	14,58	Hort (in Einzelnutzung)	<8	Erdgeschoss	benutzt	keine	Sprac
31	EG 8 / Heizung	23,19	Haustechnik	keine	Erdgeschoss	benutzt	keine	Toilett
32	EG 6 / Öllageraum	20,92	Haustechnik	keine	Erdgeschoss	benutzt	keine	Turns
33								Werke
34								Wohn
35								
36								
37								
38								
39								
40								
41								
42								
43								
44								
45								
46								
47								
48								
49								
50								
51								
52								
53								
54								
55								
56								
57								

Schulname / Schulort							
<b>Grundschule Schlossschule Hof / Naundorf</b>						<b>Frau Kramm/Herr Richter</b>	
Gebäude-/Schulteilbezeichnung (z. B. Haus II) und Ort, falls abweichend von Stammschule		Schulträger				Autor / Ansprechpartner:	
<b>1970</b>	<b>Flachbau</b>					<b>30.10.2023</b>	<b>4411450</b>
Baujahr (falls bekannt)	Gebäudebeschreibung (z. B. Gründerzeit, Altneubau, Typ Dresde)	Träger der Schulnetzplanung				Datenstand Raumerfassung DISCH	

Ifd. Nr.	Raumnummer / Raumname ("Türschild")	Fläche in m²	Zweck / Hauptnutzung	Plätze	Etage	benutzt / unbenutzt	gemeinsame Nutzung	
01	Werkraum	73,00	Werken / Technik / Textil	16	Erdgeschoss	benutzt	Ganztagsangebote	allgen
02	Hausmeisterraum	8,00	Hausmeister / Servicematerial	<8	Erdgeschoss	benutzt	keine	Arztra
03	Abstellraum 1	5	Lager / Abstellraum	keine	Erdgeschoss	benutzt	keine	Aula /
04	Abstellraum 2	12	Lager / Abstellraum	keine	Erdgeschoss	benutzt	keine	Beratu
05								Beschf
06								Bewe
07								Bibliot
08								Biolog
09								Chem
10								Garde
11								GTA (
12								Hausr
13								Hausv
14								Hausv
15								Hort (i
16								Inform
17								keine
18								Küche
19								Kunst
20								Lager
21								Lehr-
22								Lehre
23								Lehrr
24								Mens:
25								Musik
26								Physi
27								Schul
28								Schul

## Schulnetzbericht (§ 4 SächsSchulnetzVO) - 2023

Schulname: Grundschule „Bücherwurm“ Oschatz



Schulträger	Stadtverwaltung Oschatz
Zentralörtliche Funktion des Schulträgers nach LEP / Regionalplan	Mittelzentrum
Dienststellenschlüssel	4411609
Telefon (optional)	03435 / 623130
Telefax (optional)	03435 / 623130
Homepage (optional)	<a href="http://www-db.sn.schule.de/output/start.php?dc=4411609">http://www-db.sn.schule.de/output/start.php?dc=4411609</a>
E-Mail (optional)	buecherwurm@oschatz.info

### Gebäude 1 (Hauptgebäude)

Anschrift	Bahnhofstraße 3; 04758 Oschatz
Baujahr/Gebäudetyp	1809
Jahr und Umfang der Rekonstruktion	1996
Schulfreifläche (m <sup>2</sup> )	1.996 m <sup>2</sup>
Barrierefreiheit	nein

### Gebäude 2 (nur bei Bedarf)

Anschrift	Bahnhofstraße 3; 04758 Oschatz
Baujahr/Gebäudetyp	1809
Jahr und Umfang der Rekonstruktion	20
Schulfreifläche (m <sup>2</sup> )	steht auf Gelände Haus 1
Barrierefreiheit	nein

**Sporthalle 1**

Anschrift	Bahnhofstraße 5; 04758 Oschatz
Baujahr	
Jahr und Umfang der Rekonstruktion	--
Anzahl der Felder	1
Sportfläche Sporthalle (m <sup>2</sup> )	358
Barrierefreiheit	nein
Mitnutzungen durch andere Schulen bzw. Dritte und Umfang	Oberschule „Robert Härtwig“; Hort „Grashüpfer“ - 7h/Woche Vereine – 19 h/Woche

**Genutzte Schwimmhalle**

Anschrift	Erlebnisbad „Platsch“, Berufsschulstraße 20, 04758 Oschatz
Baujahr	1997
Jahr und Umfang der Rekonstruktion	ab Nov. 2018
Länge und Anzahl der Bahnen	4 x 25 m
Barrierefreiheit	ja

Gebäudeanalyse der/des Schulgebäude/s

separate Erfassung – siehe Excel-Tabellen



### Weitere Mindestangaben zur Schule

Darstellung zum Umfang der Bildungsangebote (siehe Legende)	GTA - offene Form – Logopädie, LRS_Förderung. Leseförderung, gesunde Ernährung, künstl. Gestalten
Außerunterrichtliche Betreuungsangebote nach § 16 Abs. 1 SächsSchulG	Jeweils 1 Stunde Tennis, Fußball, Tanz, Tischtennis
Vorhandene Betreuungsangebote nach § 16 Abs. 2 SächsSchulG einschl. Kapazität lt. Betriebserlaubnis sowie der Auslastung in %	
Standorte der Heimunterbringung nach § 13 Abs. 3 SächsSchulG einschl. Kapazität lt. Betriebserlaubnis sowie der Auslastung in %	
Aussagen zu Internatsunterbringung (nur Schulen mit vertiefter Ausbildung und Schulen des zweiten Bildungsweges)	
Benennung des Kooperationsverbundes nach § 4c Abs. 7 Satz 1 SächsSchulG	Oschatz
Einzugsbereich (nur bei Schulen ohne Schulbezirk bei Einrichtung)	Nach Schulbezirken
Schulbezirk bei Grundschulen nach § 25 SächsSchulG	Nach Einzugsgebieten
Hortstandorte je Grundschulbezirk einschl. der Kapazitäten nach Betriebserlaubnis (§23a Abs. 1 SächsSchulG)	Hort „Zum Grashüpfer“ Kapazität: 200
Bestehende Formen kommunaler Zusammenarbeit nach SächsKomZG (§ 4 Abs. 2 Nr. 10 SächsSchulnetzVO)	
Sonstige regional relevante Angaben	

## Grundschule "Zum Bücherwurm" Oschatz / Oschatz

Schulname / Schulort

### Haus 1

Gebäudebezeichnung (z. B. Hauptgebäude, Haus I, Altbau, Haus "Lessing")

### Stadt Oschatz

Schulträger

### Frau Lösch

Autor / Ansprechpartner

1809

Altneubau

Landkreis Nordsachsen

10/2023

4411609

Baujahr (falls bekannt)

Gebäudetyp (falls bekannt, z. B. Gründerzeit, Altneubau, Typ Dre

Träger der Schulnetzplanung

Datenstand Raumerfassung DISCH

Ifd. Nr.	Raumnummer / Raumname ("Türschild")	Fläche in m <sup>2</sup>	Zweck / Hauptnutzung	Plätze	Etage	benutzt / unbenutzt	gemeinsame Nutzung	
01	101	42,48	Lehr- und Übungsraum / Labor	12	Erdgeschoss	benutzt	Ganztagsangebote	allgen
02	102	24,65	Toiletten / Waschräume	keine	Erdgeschoss	benutzt	Ganztagsangebote	Arztra
03	103	65,57	Garderobe / Umkleideraum	<8	Erdgeschoss	benutzt	Ganztagsangebote	Aula /
04	104 Treppenhaus	12,04		keine	Erdgeschoss	benutzt	Ganztagsangebote	Beratu
05	105	12,68	Toiletten / Waschräume	keine	Erdgeschoss	benutzt	Ganztagsangebote	Besch
06	106	12,16	Toiletten / Waschräume	keine	Erdgeschoss	benutzt	Ganztagsangebote	Bewe
07	107	15,45	Arztraum / Erste-Hilfe Raum	<8	Erdgeschoss	benutzt	Ganztagsangebote	Bibliot
08	108	92,22	Mensa / Speiseraum / Cafeteria /	27	Erdgeschoss	benutzt	Ganztagsangebote	Biolog
09	109	25,31	Küche / Ausgabeküche	keine	Erdgeschoss	benutzt	keine	Chem
10	110	10,29	Garderobe / Umkleideraum	<8	Erdgeschoss	benutzt	keine	Garde
11	111	8,17	Toiletten / Waschräume	keine	1. Obergeschoss	benutzt	keine	GTA (
12	112	18,34	Garderobe / Umkleideraum	keine	1. Obergeschoss	benutzt	keine	Hausr
13	113	14,68	Haustechnik	keine	1. Obergeschoss	benutzt	keine	Haust
14	114	10,52	Hausmeister / Servicematerial	keine	1. Obergeschoss	benutzt	keine	Hausv
15	115 Treppenhaus	31,34		keine	1. Obergeschoss	benutzt	keine	Hort (i
16	116	10,22	Lehrmittel / Vorbereitungs- /	keine	1. Obergeschoss	benutzt	keine	Inform
17	201	21,75	Lehrpersonal	15	2. Obergeschoss	benutzt	keine	keine
18	202	29,24	Schulleitung	<8	2. Obergeschoss	benutzt	keine	Küche
19	203	8,05	Lager / Abstellraum	keine	2. Obergeschoss	benutzt	keine	Kunst
20	204	19,04	Schularchiv / Museum	keine	2. Obergeschoss	benutzt	keine	Lager
21	205 Treppenhaus	12,89		keine	2. Obergeschoss	benutzt	keine	Lehr-
22	206	46,3	Informatik	16	2. Obergeschoss	benutzt	keine	Lehre
23	207	67,81	Garderobe / Umkleideraum	<8	2. Obergeschoss	benutzt	keine	Lehrr
24	208	13,94	Toiletten / Waschräume	keine	2. Obergeschoss	benutzt	keine	Mens
25	209	9,58	Toiletten / Waschräume	keine	2. Obergeschoss	benutzt	keine	Musik
26	210	5,66	Toiletten / Waschräume	keine	2. Obergeschoss	benutzt	keine	Physi
27	211	53,5	allgemeiner Unterrichtsraum	26	2. Obergeschoss	benutzt	keine	Schul
28	212	65,56	allgemeiner Unterrichtsraum	>28	2. Obergeschoss	benutzt	keine	Schul

29	213	10,95	Lehrmittel / Vorbereitungs- /	keine	2. Obergeschoss	benutzt	keine	Sekre
30	214	28,25	Garderobe / Umkleideraum	keine	2. Obergeschoss	benutzt	keine	Sprac
31	215	17,7	Sekretariat	<8	2. Obergeschoss	benutzt	keine	Toilett
32	301	40,19	Turnsaal / (Kranken-)Gymnastikraum	keine	2. Obergeschoss	benutzt	keine	Turns:
33	302	29,87	Beratungsraum	<8	2. Obergeschoss	benutzt	keine	Werk
34	303	8,38	Lager / Abstellraum	keine	2. Obergeschoss	benutzt	keine	Wohn
35	304	19,34	Garderobe / Umkleideraum	<8	2. Obergeschoss	benutzt	keine	
36	305 Bodenzugang	11,63		keine	2. Obergeschoss	benutzt	keine	
37	306 Treppenhaus	6,7		keine	2. Obergeschoss	benutzt	keine	
38	307	10,74	Toiletten / Waschräume	keine	2. Obergeschoss	benutzt	keine	
39	308	7,22	Toiletten / Waschräume	keine	2. Obergeschoss	benutzt	keine	
40	309	6,35	Toiletten / Waschräume	keine	2. Obergeschoss	benutzt	keine	
41	310	70,88	Garderobe / Umkleideraum	<8	2. Obergeschoss	benutzt	keine	
42	311	56,56	allgemeiner Unterrichtsraum	25	2. Obergeschoss	benutzt	keine	
43	312	63,38	allgemeiner Unterrichtsraum	28	2. Obergeschoss	benutzt	keine	
44	313	65,56	allgemeiner Unterrichtsraum	28	2. Obergeschoss	benutzt	keine	
45	314	10,95	Lehrmittel / Vorbereitungs- /	keine	2. Obergeschoss	benutzt	keine	
46	315 Treppenhaus	12,6		keine	2. Obergeschoss	benutzt	keine	
47								
48								
49								
50								
51								
52								
53								
54								
55								
56								
57								
58								
59								
60								
61								
62								
63								
64								

### Grundschule "Zum Bücherwurm" Oschatz / Oschatz

Schulname / Schulort

#### Haus 2

Gebäude-/Schulteilbezeichnung (z. B. Haus II) und Ort, falls abweichend von Stammschule

#### Stadt Oschatz

Schulträger

#### Frau Lösch

Autor / Ansprechpartner:

#### 1809

#### Altbau

Baujahr (falls bekannt) Gebäudebeschreibung (z. B. Gründerzeit, Altneubau, Typ Dresde

#### Landkreis Nordsachsen

Träger der Schulnetzplanung

#### 10/2023

#### 4411609

Datenstand Raumerfassung DISCH

Ifd. Nr.	Raumnummer / Raumname ("Türschild")	Fläche in m <sup>2</sup>	Zweck / Hauptnutzung	Plätze	Etage	benutzt / unbenutzt	gemeinsame Nutzung	
01	68	51,84	Werken / Technik / Textil	17	Erdgeschoss	benutzt	keine	allgen
02	67-90	8,56	Haustechnik	keine	Erdgeschoss	benutzt	keine	Arztra
03		11,14	Toiletten / Waschräume	keine	Erdgeschoss	benutzt	keine	Aula /
04	64	10,24	Toiletten / Waschräume	keine	Erdgeschoss	benutzt	keine	Beratu
05		19,88	Garderobe / Umkleideraum	<8	Erdgeschoss	benutzt	keine	Besch
06	89	52,96	allgemeiner Unterrichtsraum	keine	Erdgeschoss	benutzt	keine	Bewe
07	107 Treppenhaus	26,14		keine	Erdgeschoss	benutzt	keine	Biblio
08	60	2,67		keine	Erdgeschoss	benutzt	keine	Biolog
09	65	55,4	allgemeiner Unterrichtsraum	28	Erdgeschoss	benutzt	keine	Chem
10	66	21,24	Lehrmittel / Vorbereitungs- /	keine	Erdgeschoss	benutzt	keine	Garde
11		17,42	Garderobe / Umkleideraum	<8	Erdgeschoss	benutzt	keine	GTA (
12		8,98	Garderobe / Umkleideraum	<8	Erdgeschoss	benutzt	keine	Hausr
13		16,01	Garderobe / Umkleideraum	<8	Erdgeschoss	benutzt	keine	Haust
14		8,55	Garderobe / Umkleideraum	<8	Erdgeschoss	benutzt	keine	Hausv
15	69	3,02	Lager / Abstellraum	keine	Erdgeschoss	benutzt	keine	Hort (i
16		23,72		keine	Erdgeschoss	benutzt	keine	Inform
17	84	53,26	allgemeiner Unterrichtsraum	28	1. Obergeschoss	benutzt	keine	keine
18	202	11,02	Lehrmittel / Vorbereitungs- /	keine	1. Obergeschoss	benutzt	keine	Küche
19	79	3,85	Toiletten / Waschräume	keine	1. Obergeschoss	benutzt	keine	Kunst
20		6	Toiletten / Waschräume	keine	1. Obergeschoss	benutzt	keine	Lager
21		3,3	Toiletten / Waschräume	keine	1. Obergeschoss	benutzt	keine	Lehr-
22		13,9	Toiletten / Waschräume	keine	1. Obergeschoss	benutzt	keine	Lehre
23	77	14,59	Toiletten / Waschräume	keine	1. Obergeschoss	benutzt	keine	Lehrr
24	71	60,18	allgemeiner Unterrichtsraum	28	1. Obergeschoss	benutzt	keine	Mens:
25		17,11	Garderobe / Umkleideraum	<8	1. Obergeschoss	benutzt	keine	Musik
26	210 Bodenzugang	2,96		keine	1. Obergeschoss	benutzt	keine	Physi
27	70	17,71	Garderobe / Umkleideraum	<8	1. Obergeschoss	benutzt	keine	Schul
28		22,07		keine	1. Obergeschoss	benutzt	keine	Schul

29	76	60,58	allgemeiner Unterrichtsraum	28	1. Obergeschoss	benutzt	keine	Sekre
30	78	18,58	Lehrmittel / Vorbereitungs- /	<8	1. Obergeschoss	benutzt	keine	Sprac
31	Bodenzugang	1,5		keine	1. Obergeschoss	benutzt	keine	Toilett
32	73	19,57	Garderobe / Umkleideraum	<8	1. Obergeschoss	benutzt	keine	Turns:
33		18,32	Garderobe / Umkleideraum	<8	1. Obergeschoss	benutzt	keine	Werk
34								Wohn
35								
36								
37								
38								
39								
40								
41								
42								
43								
44								
45								
46								
47								
48								
49								
50								
51								
52								
53								
54								
55								
56								
57								
58								
59								
60								
61								
62								
63								
64								

## Schulnetzbericht (§ 4 SächsSchulnetzVO) - 2023

Schulname: Grundschule „Collmblick“ Oschatz



Schulträger	Stadtverwaltung Oschatz
Zentralörtliche Funktion des Schulträgers nach LEP / Regionalplan	Mittelzentrum
Dienststellenschlüssel	4411633
Telefon (optional)	03435 / 929551
Telefax (optional)	03435 / 929551
Homepage (optional)	<a href="http://www-db.sn.schule.de/output/start.php?dc=4411633">http://www-db.sn.schule.de/output/start.php?dc=4411633</a>
E-Mail (optional)	gs.nord@web.de

### Gebäude 1 (Hauptgebäude)

Anschrift	Zur Krone 51, 04758 Oschatz
Baujahr/Gebäudetyp	1980 - DDR-Plattenbau
Jahr und Umfang der Rekonstruktion	--
Schulfreifläche (m <sup>2</sup> )	1.6293,4 m <sup>2</sup>
Barrierefreiheit	nein

**Sporthalle 1**

Anschrift	Zur Krone 5a, 04758 Oschatz
Baujahr	1980 - DDR-Bau
Jahr und Umfang der Rekonstruktion	--
Anzahl der Felder	1
Sportfläche Sporthalle (m <sup>2</sup> )	384 m <sup>2</sup>
Barrierefreiheit	ja
Mitnutzungen durch andere Schulen bzw. Dritte und Umfang	Hort Verein – 37 h/Woche

**Genutzte Schwimmhalle**

Anschrift	Erlebnisbad „Platsch“, Berufsschulstraße 20, 04758 Oschatz
Baujahr	1997
Jahr und Umfang der Rekonstruktion	ab Nov. 2018
Länge und Anzahl der Bahnen	4 x 25 m
Barrierefreiheit	ja

Gebäudeanalyse der/des Schulgebäude/s

separate Erfassung – siehe Excel-Tabellen

Weitere Mindestangaben zur Schule

Darstellung zum Umfang der Bildungsangebote (siehe Legende)	Vorbereitungsklasse Deutsch als Zweitsprache
Außerunterrichtliche Betreuungsangebote nach § 16 Abs. 1 SächsSchulG	GTA teilgebunden
Vorhandene Betreuungsangebote nach § 16 Abs. 2 SächsSchulG einschl. Kapazität lt. Betriebserlaubnis sowie der Auslastung in %	
Standorte der Heimunterbringung nach § 13 Abs. 3 SächsSchulG einschl. Kapazität lt. Betriebserlaubnis sowie der Auslastung in %	
Aussagen zu Internatsunterbringung (nur Schulen mit vertiefter Ausbildung und Schulen des zweiten Bildungsweges)	
Benennung des Kooperationsverbundes nach § 4c Abs. 7 Satz 1 SächsSchulG	Oschatz
Einzugsbereich (nur bei Schulen ohne Schulbezirk bei Einrichtung)	
Schulbezirk bei Grundschulen nach § 25 SächsSchulG	nach Schulbezirken
Hortstandorte je Grundschulbezirk einschl. der Kapazitäten nach Betriebserlaubnis (§23a Abs. 1 SächsSchulG)	im Haus – Kapazität 95
Bestehende Formen kommunaler Zusammenarbeit nach SächsKomZG (§ 4 Abs. 2 Nr. 10 SächsSchulnetzVO)	
Sonstige regional relevante Angaben	



### Grundschule "Collmblick" Oschatz / Oschatz

Schulname / Schulort

#### Hauptgebäude

Gebäudebezeichnung (z. B. Hauptgebäude, Haus I, Altbau, Haus "Lessing")

#### Stadt Oschatz

Schulträger

#### Frau Lösch

Autor / Ansprechpartner

**1970**

**DDR-Plattenbau**

**Landkreis Nordsachsen**

**10/2023**

**4411633**

Baujahr (falls bekannt)

Gebäudetyp (falls bekannt, z. B. Gründerzeit, Altneubau, Typ Dre

Träger der Schulnetzplanung

Datenstand Raumerfassung DISCH

4411

lfd. Nr.	Raumnummer / Raumname ("Türschild")	Fläche in m <sup>2</sup>	Zweck / Hauptnutzung	Plätze	Etage	benutzt / unbenutzt	gemeinsame Nutzung	
01	001 Treppenhaus	17,2	keine Nutzung (Leerstand)	keine	Kellergeschoss	benutzt	keine	allgen
02	2	11	Haustechnik	keine	Kellergeschoss	benutzt	keine	Arztra
03	3	11	Haustechnik	keine	Kellergeschoss	benutzt	keine	Aula /
04	4	11	Haustechnik	keine	Kellergeschoss	benutzt	keine	Berati
05	5	77	Lager / Abstellraum	keine	Kellergeschoss	benutzt	keine	Besch
06	6	17	Lager / Abstellraum	keine	Kellergeschoss	benutzt	keine	Bewe
07	7	97,74	keine Nutzung (Leerstand)	keine	Kellergeschoss	kein Bedarf	keine	Bibli
08	8	35	Hausmeister / Servicematerial	keine	Kellergeschoss	benutzt	keine	Biolog
09	9	17	Lager / Abstellraum	keine	Kellergeschoss	benutzt	keine	Chem
10	10	54	Informatik	27	Kellergeschoss	benutzt	Ganztagsangebote	Garde
11	11	17	keine Nutzung (Leerstand)	keine	Kellergeschoss	kein Bedarf	keine	GTA (
12	12	17	Schularchiv / Museum	keine	Kellergeschoss	benutzt	keine	Hausr
13	13	17	Lager / Abstellraum	keine	Kellergeschoss	benutzt	keine	Haus
14	15	17	Lager / Abstellraum	keine	Kellergeschoss	benutzt	keine	Hausv
15	16	17	allgemeiner Unterrichtsraum	12	Kellergeschoss	benutzt	Ganztagsangebote	Hort (
16	17	77	Hort (in Einzelnutzung)	26	Kellergeschoss	benutzt	Hort	Inform
17	18	8,1	Hort (in Einzelnutzung)	keine	Kellergeschoss	benutzt	Hort	keine
18	019 Treppenhaus			keine	Kellergeschoss	benutzt	Hort	Küche
19	20	77	Mensa / Speiseraum / Cafeteria /	>28	Kellergeschoss	benutzt	Volkshochschule / Musikschule	Kunst
20	21	30	Küche / Ausgabeküche	keine	Kellergeschoss	benutzt	keine	Lager
21	22	2,17	Toiletten / Waschräume	keine	Kellergeschoss	benutzt	Hort	Lehr-
22	5	11,84	Lehrerpersonal	<8	Erdgeschoss	benutzt	keine	Lehre
23	6	77	Musik / Rhythmikraum	26	Erdgeschoss	benutzt	keine	Lehrr
24	7	17	Lehrmittel / Vorbereitungs- /	keine	Erdgeschoss	benutzt	keine	Mens:
25	8	11,84	Lehrerpersonal	<8	Erdgeschoss	benutzt	keine	Musik
26	9	17	Beratungsraum	<8	Erdgeschoss	benutzt	keine	Physi
27	10	17	Lehrerpersonal	10	Erdgeschoss	benutzt	keine	Schul
28	11	54	Hort (in Einzelnutzung)	26	Erdgeschoss	benutzt	keine	Schul

29	12	17	Lehrerpersonal	9	Erdgeschoss	benutzt	keine	Sekre
30	13	17	Sekretariat	<8	Erdgeschoss	benutzt	keine	Sprac
31	14	17	Schulleitung	<8	Erdgeschoss	benutzt	keine	Toilett
32	15 Treppenhaus	17,16		keine	Erdgeschoss	benutzt	Hort	Turns:
33	16	17	Lehrerpersonal	10	Erdgeschoss	benutzt	keine	Werk
34	17	54	allgemeiner Unterrichtsraum	26	Erdgeschoss	benutzt	Ganztagsangebote	Wohn
35	18	54	Hort (in Einzelnutzung)	25	Erdgeschoss	benutzt	keine	
36	19	17	Hort (in Einzelnutzung)	25	Erdgeschoss	benutzt	keine	
37	20 Flur	17,16		keine	Erdgeschoss	benutzt	Hort	
38	21	12,47	Hort (in Einzelnutzung)	18	Erdgeschoss	benutzt	keine	
39	22	22,16	Hort (in Einzelnutzung)	25	Erdgeschoss	benutzt	keine	
40	23	6,92	Hort (in Einzelnutzung)	<8	Erdgeschoss	benutzt	keine	
41	24	12,04	Hort (in Einzelnutzung)	18	Erdgeschoss	benutzt	keine	
42	25	4,8	Hort (in Einzelnutzung)	keine	Erdgeschoss	benutzt	keine	
43	26	7,14	Hort (in Einzelnutzung)	<8	Erdgeschoss	benutzt	keine	
44	28	14	Hort (in Einzelnutzung)	<8	Erdgeschoss	benutzt	keine	
45	29	14	Toiletten / Waschräume	keine	Erdgeschoss	benutzt	Hort	
46	30	14	Toiletten / Waschräume	keine	Erdgeschoss	benutzt	Hort	
47	113	17	Lager / Abstellraum	keine	1. Obergeschoss	benutzt	Hort	
48	114	77	Aula / Mehrzweckraum	10	1. Obergeschoss	benutzt	Hort	
49	115	77	allgemeiner Unterrichtsraum	21	Erdgeschoss	benutzt	keine	
50	116	17	Garderobe / Umkleideraum	10	1. Obergeschoss	benutzt	keine	
51	117 Flur	17,16		keine	1. Obergeschoss	benutzt	Hort	
52	118	77	allgemeiner Unterrichtsraum	>28	1. Obergeschoss	benutzt	keine	
53	119	14	Beratungsraum	8	1. Obergeschoss	benutzt	keine	
54	120	14	Toiletten / Waschräume	keine	1. Obergeschoss	benutzt	Hort	
55	121	14	Toiletten / Waschräume	keine	1. Obergeschoss	benutzt	Hort	
56	111	54	Lager / Abstellraum	keine	1. Obergeschoss	benutzt	Hort	
57	110	54	Lager / Abstellraum	keine	1. Obergeschoss	benutzt	Hort	
58	109	54	Lager / Abstellraum	keine	1. Obergeschoss	benutzt	Hort	
59	112 Treppenhaus	17,16		keine	1. Obergeschoss	benutzt	keine	
60	107	54	allgemeiner Unterrichtsraum	keine	1. Obergeschoss	kein Bedarf	keine	
61	108	54	allgemeiner Unterrichtsraum	keine	1. Obergeschoss	kein Bedarf	keine	
62	105	24	Toiletten / Waschräume	keine	1. Obergeschoss	kein Bedarf	keine	
63	104	24	Toiletten / Waschräume	keine	1. Obergeschoss	kein Bedarf	keine	
64	102/103	24	Toiletten / Waschräume	keine	1. Obergeschoss	kein Bedarf	keine	

65	218	77	allgemeiner Unterrichtsraum	21	2. Obergeschoss	benutzt	keine
66	220	14	Toiletten / Waschräume	keine	2. Obergeschoss	benutzt	keine
67	221	14	Toiletten / Waschräume	keine	2. Obergeschoss	benutzt	keine
68	215	77	allgemeiner Unterrichtsraum	22	2. Obergeschoss	benutzt	keine
69	213	17	Hort (in Einzelnutzung)	10	2. Obergeschoss	benutzt	keine
70	214	77	Hort (in Einzelnutzung)	22	2. Obergeschoss	benutzt	keine
71	216	17	Bibliothek	<8	2. Obergeschoss	benutzt	Hort
72	217 Flur	16,47		keine	2. Obergeschoss	benutzt	Hort
73	219	14	Garderobe / Umkleideraum	keine	2. Obergeschoss	benutzt	Hort
74	208 Flur	17,16		keine	2. Obergeschoss	benutzt	Hort
75	212 Treppenhaus	17,16		keine	2. Obergeschoss	benutzt	Hort
76	210	54	keine Nutzung (Leerstand)	keine	2. Obergeschoss	kein Bedarf	keine
77	211	54	Lager / Abstellraum	keine	2. Obergeschoss	benutzt	Hort
78	204	24	Toiletten / Waschräume	keine	2. Obergeschoss	kein Bedarf	keine
79	203	24	Toiletten / Waschräume	keine	2. Obergeschoss	kein Bedarf	keine
80	205	24	Toiletten / Waschräume	keine	2. Obergeschoss	kein Bedarf	keine
81	206	77	Lager / Abstellraum	keine	2. Obergeschoss	benutzt	sonstige Nutzung
82	207	17	Lager / Abstellraum	keine	2. Obergeschoss	benutzt	sonstige Nutzung
83	208	54	Lager / Abstellraum	keine	2. Obergeschoss	benutzt	sonstige Nutzung
84	312 Flur	17,16		keine	3. Obergeschoss	benutzt	Hort
85	315	14	allgemeiner Unterrichtsraum	16	3. Obergeschoss	benutzt	keine
86	317	77	Hort (in Einzelnutzung)	22	3. Obergeschoss	benutzt	keine
87	319	77	Hort (in Einzelnutzung)	22	3. Obergeschoss	benutzt	andere öffentl. Schule / Abendschule
88	318	14	Toiletten / Waschräume	keine	3. Obergeschoss	benutzt	Hort
89	320	14	Toiletten / Waschräume	keine	3. Obergeschoss	benutzt	Hort
90		14	Beratungsraum	<8	3. Obergeschoss	benutzt	keine
91	314	77	allgemeiner Unterrichtsraum	21	3. Obergeschoss	benutzt	keine
92	313	104	Hort (in Einzelnutzung)	>28	3. Obergeschoss	benutzt	keine
93	311	77	Hort (in Einzelnutzung)	22	3. Obergeschoss	benutzt	keine
94	310	54	allgemeiner Unterrichtsraum	keine	3. Obergeschoss	kein Bedarf	keine
95	309	54	allgemeiner Unterrichtsraum	keine	3. Obergeschoss	kein Bedarf	keine
96	306	77	allgemeiner Unterrichtsraum	keine	3. Obergeschoss	kein Bedarf	keine
97	307	17	allgemeiner Unterrichtsraum	keine	3. Obergeschoss	kein Bedarf	keine
98	302	14	Toiletten / Waschräume	keine	3. Obergeschoss	kein Bedarf	keine
99	303	14	Toiletten / Waschräume	keine	3. Obergeschoss	kein Bedarf	keine
	304	14	Toiletten / Waschräume	keine	3. Obergeschoss	kein Bedarf	keine

305	14	Toiletten / Waschräume	keine	3. Obergeschoss	kein Bedarf	keine

## Schulnetzbericht (§ 4 SächsSchulnetzVO) - 2023

Schulname: Grundschule „Magister Hering“ Oschatz



Schulträger	Stadtverwaltung Oschatz
Zentralörtliche Funktion des Schulträgers nach LEP / Regionalplan	Mittelzentrum
Dienststellenschlüssel	4411617
Telefon (optional)	03435 / 920403
Telefax (optional)	03435 / 9359412
Homepage (optional)	<a href="http://qqq-db.sn.schule.de/output/start.php?dc=4411617">http://qqq-db.sn.schule.de/output/start.php?dc=4411617</a>
E-Mail (optional)	Magister-Hering-GS-Oschatz-SL@web.de

### Gebäude 1 (Hauptgebäude)

Anschrift	Fröbelweg 2
Baujahr/Gebäudetyp	1985 / DDR-Plattenbau
Jahr und Umfang der Rekonstruktion	1992 / 2001 bis 2002
Schulfreifläche (m <sup>2</sup> )	6744 m <sup>2</sup>
Barrierefreiheit	nein

**Sporthalle 1**

Anschrift	Karl-Liebknecht-Straße 1
Baujahr	2010
Jahr und Umfang der Rekonstruktion	
Anzahl der Felder	1
Sportfläche Sporthalle (m <sup>2</sup> )	800 m <sup>2</sup>
Barrierefreiheit	ja
Mitnutzungen durch andere Schulen bzw. Dritte und Umfang	Hort 1h/Woche, Vereine 21h/Woche,

**Genutzte Schwimmhalle**

Anschrift	Erlebnisbad „Platsch“, Berufsschulstraße 20, 04758 Oschatz
Baujahr	1997
Jahr und Umfang der Rekonstruktion	ab Nov. 2018
Länge und Anzahl der Bahnen	4 x 25 m
Barrierefreiheit	ja

Gebäudeanalyse der/des Schulgebäude/s

separate Erfassung – siehe Excel-Tabellen

Weitere Mindestangaben zur Schule

Darstellung zum Umfang der Bildungsangebote (siehe Legende)	Ganztagsangebote teilgebunden Klassen für Schüler mit LRS
Außerunterrichtliche Betreuungsangebote nach § 16 Abs. 1 SächsSchulG	
Vorhandene Betreuungsangebote nach § 16 Abs. 2 SächsSchulG einschl. Kapazität lt. Betriebserlaubnis sowie der Auslastung in %	
Standorte der Heimunterbringung nach § 13 Abs. 3 SächsSchulG einschl. Kapazität lt. Betriebserlaubnis sowie der Auslastung in %	
Aussagen zu Internatsunterbringung (nur Schulen mit vertiefter Ausbildung und Schulen des zweiten Bildungsweges)	
Benennung des Kooperationsverbundes nach § 4c Abs. 7 Satz 1 SächsSchulG	Oschatz
Einzugsbereich (nur bei Schulen ohne Schulbezirk bei Einrichtung)	nach Schulbezirken
Schulbezirk bei Grundschulen nach § 25 SächsSchulG	ja
Hortstandorte je Grundschulbezirk einschl. der Kapazitäten nach Betriebserlaubnis (§23a Abs. 1 SächsSchulG)	Hort Oschatzer Heringe: Kapazität 165
Bestehende Formen kommunaler Zusammenarbeit nach SächsKomZG (§ 4 Abs. 2 Nr. 10 SächsSchulnetzVO)	
Sonstige regional relevante Angaben	

**Grundschule Magister C.G. Hering Oschatz / Oschatz**

Schulname / Schulort

**Hauptgebäude**

Gebäudebezeichnung (z. B. Hauptgebäude, Haus I, Altbau, Haus "Lessing")

**Stadt Oschatz**

Schulträger

**Frau Lösch**

Autor / Ansprechpartner

**um 1975**

Baujahr (falls bekannt)

**DDR-Plattenbau**

Gebäudetyp (falls bekannt, z. B. Gründerzeit, Altneubau, Typ Dre

**Landkreis Nordsachsen**

Träger der Schulnetzplanung

**10/2023**

Datenstand Raumerfassung DISCH

**4411617**

4411

Ifd. Nr.	Raumnummer / Raumname ("Türschild")	Fläche in m²	Zweck / Hauptnutzung	Plätze	Etage	benutzt / unbenutzt	gemeinsame Nutzung	
01	0.01	69,32	Musik / Rhythmikraum	28	Erdgeschoss	benutzt	keine	allgen
02	0.02	13,45	Lehrmittel / Vorbereitungs- /	keine	Erdgeschoss	benutzt	keine	Arztra
03	0.03	6,47	Toiletten / Waschräume	keine	Erdgeschoss	benutzt	keine	Aula /
04	0.04	13,16	Garderobe / Umkleideraum	keine	Erdgeschoss	benutzt	keine	Beratu
05	0.05	16,67	Hort (in Einzelnutzung)	keine	Erdgeschoss	benutzt	keine	Besch
06	0.06	17,93	Hausmeister / Servicematerial	keine	Erdgeschoss	benutzt	keine	Bewe
07	0.07	24,04	Garderobe / Umkleideraum	keine	Erdgeschoss	benutzt	Hort	Biblioi
08	0.08	4,9	Schularchiv / Museum	keine	Erdgeschoss	benutzt	keine	Biolog
09	0.09	7,13	Toiletten / Waschräume	keine	Erdgeschoss	benutzt	Hort	Chem
10	0.10	2,14	Toiletten / Waschräume	keine	Erdgeschoss	benutzt	Hort	Garde
11	0.11	14,4	GTA (ausschließlich)	keine	Erdgeschoss	benutzt	Ganztagsangebote	GTA (
12	0.12	13,16	keine Nutzung (Leerstand)	keine	Erdgeschoss	kein Bedarf	keine	Hausr
13	0.13	9,2	Küche / Ausgabeküche	keine	Erdgeschoss	benutzt	Hort	Haust
14	0.14	37,7	Mensa / Speiseraum / Cafeteria /	8	Erdgeschoss	benutzt	Hort	Hausv
15	0.15	44,52	Mensa / Speiseraum / Cafeteria /	>28	Erdgeschoss	benutzt	Hort	Hort (i
16	0.16	12,39	Mensa / Speiseraum / Cafeteria /	9	Erdgeschoss	benutzt	Hort	Inform
17	0.17	7,59	Lager / Abstellraum	keine	Erdgeschoss	benutzt	Hort	keine
18	0.18	14,17	Mensa / Speiseraum / Cafeteria /	8	Erdgeschoss	benutzt	Hort	Küche
19	0.19	10,03	Mensa / Speiseraum / Cafeteria /	8	Kellergeschoss	benutzt	Hort	Kunst
20	0.20	20,12	Garderobe / Umkleideraum	keine	Erdgeschoss	benutzt	Hort	Lager
21	0.21	20,12	Beschäftigungs- und Therapieraum	<8	Erdgeschoss	benutzt	Hort	Lehr-
22	0.22	48,23	Hausmeister / Servicematerial	keine	Erdgeschoss	benutzt	keine	Lehre
23	0.23	48,23	Hort (in Einzelnutzung)	19	Erdgeschoss	benutzt	keine	Lehrr
24	0.24	22,55	keine Nutzung (Leerstand)	keine	Erdgeschoss	kein Bedarf	keine	Mens:
25	0.25	4,9	Lehrmittel / Vorbereitungs- /	keine	Erdgeschoss	benutzt	keine	Musik
26	0.26	10,7	Lehrmittel / Vorbereitungs- /	keine	Erdgeschoss	behördliche Sperrung	keine	Physi
27	0.27	13,16	Garderobe / Umkleideraum	keine	Erdgeschoss	benutzt	Hort	Schul
28	0.28	0,28	Aufgang 1. OG	keine	Erdgeschoss	behördliche Sperrung	Hort	Schul



29	0.29	21,69	Garderobe / Umkleideraum	keine	Erdgeschoss	benutzt	Hort	Sekre
30	0.30	48,23	allgemeiner Unterrichtsraum	24	Erdgeschoss	benutzt	Hort	Sprac
31	0.31	48,23	allgemeiner Unterrichtsraum	24	Erdgeschoss	benutzt	Hort	Toilett
32	0.32	1,92	Toiletten / Waschräume	keine	Erdgeschoss	benutzt	Hort	Turns:
33	0.33	1,55	Toiletten / Waschräume	keine	Erdgeschoss	benutzt	Hort	Werke
34	0.34	3,51	Toiletten / Waschräume	keine	Erdgeschoss	benutzt	Hort	Wohn
35	0.35	7,81	Toiletten / Waschräume	keine	Erdgeschoss	benutzt	Hort	
36	0.36	5,76	Toiletten / Waschräume	keine	Erdgeschoss	benutzt	Hort	
37	01. Jan	7,57	Toiletten / Waschräume	keine	1. Obergeschoss	benutzt	Hort	
38	101	7,57	Toiletten / Waschräume	keine	1. Obergeschoss	benutzt	Hort	
39	102	6,13	Toiletten / Waschräume	keine	1. Obergeschoss	benutzt	Hort	
40	103	3,52	Lager / Abstellraum	keine	1. Obergeschoss	benutzt	keine	
41	104	48,23	allgemeiner Unterrichtsraum	24	1. Obergeschoss	benutzt	Hort	
42	105	48,23	Werken / Technik / Textil	18	1. Obergeschoss	benutzt	keine	
43	106	21,85	Garderobe / Umkleideraum	keine	1. Obergeschoss	benutzt	Hort	
44	107 Eingangszone 1	10,44		keine	1. Obergeschoss	benutzt	Hort	
45	108 Eingangszone 2	8,41		keine	1. Obergeschoss	benutzt	Hort	
46	109	6,6	Hort (in Einzelnutzung)	keine	1. Obergeschoss	benutzt	keine	
47	110	12,04	Lehrmittel / Vorbereitungs- /	keine	1. Obergeschoss	benutzt	keine	
48	111	15,3	Hort (in Einzelnutzung)	<8	1. Obergeschoss	benutzt	keine	
49	112	12,95	Garderobe / Umkleideraum	keine	1. Obergeschoss	benutzt	Hort	
50	113	20,12	Garderobe / Umkleideraum	keine	1. Obergeschoss	benutzt	Hort	
51	114	2,62	Toiletten / Waschräume	keine	1. Obergeschoss	benutzt	Hort	
52	115	3,65	Toiletten / Waschräume	keine	1. Obergeschoss	benutzt	Hort	
53	116	15,32	Garderobe / Umkleideraum	keine	1. Obergeschoss	benutzt	Hort	
54	117	48,23	allgemeiner Unterrichtsraum	19	1. Obergeschoss	benutzt	Hort	
55	118	45,67	allgemeiner Unterrichtsraum	18	1. Obergeschoss	benutzt	Ganztagsangebote	
56	119	12,69	Garderobe / Umkleideraum	keine	1. Obergeschoss	benutzt	keine	
57	120	3,47	Toiletten / Waschräume	keine	1. Obergeschoss	benutzt	keine	
58	121	2,76	Schularchiv / Museum	keine	1. Obergeschoss	benutzt	keine	
59	122	20,12	Garderobe / Umkleideraum	keine	1. Obergeschoss	benutzt	Hort	
60	123	48,23	allgemeiner Unterrichtsraum	24	1. Obergeschoss	benutzt	Ganztagsangebote	
61	124	48,23	Informatik	20	1. Obergeschoss	benutzt	Hort	
62	125 Eingangszone 1	10,44		keine	1. Obergeschoss	benutzt	Hort	
63	126 Eingangszone 2	8,41		keine	1. Obergeschoss	benutzt	Hort	
64	127	12,04	Sekretariat	<8	1. Obergeschoss	benutzt	keine	

65	128	15,03	Schulleitung	<8	1. Obergeschoss	benutzt	keine
66	129 Aufgang zu 2.OG	12,95			1. Obergeschoss	benutzt	Hort
67	130	21,69	Garderobe / Umkleideraum	<8	1. Obergeschoss	benutzt	Hort
68	131	1,88	Toiletten / Waschräume	keine	1. Obergeschoss	benutzt	Hort
69	132	1,55	Toiletten / Waschräume	keine	1. Obergeschoss	benutzt	Hort
70	133	5,58	Garderobe / Umkleideraum	keine	1. Obergeschoss	benutzt	Hort
71	134	8,04	Toiletten / Waschräume	keine	1. Obergeschoss	benutzt	Hort
72	135	48,23	Hort (in Einzelnutzung)	19	1. Obergeschoss	benutzt	keine
73	136	48,23	allgemeiner Unterrichtsraum	24	1. Obergeschoss	benutzt	Ganztagsangebote
74	201	8,04	Toiletten / Waschräume	keine	2. Obergeschoss	benutzt	Hort
75	202	5,58	Toiletten / Waschräume	keine	2. Obergeschoss	benutzt	Hort
76	203	3,52	Lager / Abstellraum	keine	2. Obergeschoss	benutzt	keine
77	204	67,82	allgemeiner Unterrichtsraum	28	2. Obergeschoss	benutzt	Ganztagsangebote
78	205	31,11	Hort (in Einzelnutzung)	12	1. Obergeschoss	benutzt	keine
79	206	21,85	Garderobe / Umkleideraum	keine	2. Obergeschoss	benutzt	Hort
80	207	20,1	Garderobe / Umkleideraum	keine	2. Obergeschoss	benutzt	keine
81	208	16,03	Schulleitung	<8	2. Obergeschoss	benutzt	keine
82	209	17,84	Schulleitung	<8	2. Obergeschoss	benutzt	keine
83	210 Aufgang 3. OG	12,95		keine	2. Obergeschoss	benutzt	Hort
84	211	20,12	Garderobe / Umkleideraum	keine	2. Obergeschoss	benutzt	Hort
85	212	2,62	Toiletten / Waschräume	keine	2. Obergeschoss	benutzt	Hort
86	213	3,33	Toiletten / Waschräume	keine	2. Obergeschoss	benutzt	Hort
87	214	15,32	Garderobe / Umkleideraum	keine	2. Obergeschoss	benutzt	Hort
88	215	48,23	allgemeiner Unterrichtsraum	24	2. Obergeschoss	benutzt	Hort
89	216	45,67	Hort (in Einzelnutzung)	18	2. Obergeschoss	benutzt	keine
90	217	12,81	Garderobe / Umkleideraum	keine	2. Obergeschoss	benutzt	keine
91	218	3,52	Toiletten / Waschräume	keine	2. Obergeschoss	benutzt	Hort
92	219	2,76	Lehrerpersonal	<8	2. Obergeschoss	benutzt	keine
93	220	20,12	Garderobe / Umkleideraum	keine	2. Obergeschoss	benutzt	Hort
94	221	28,11	Hort (in Einzelnutzung)	11	2. Obergeschoss	benutzt	keine
95	222	67,82	allgemeiner Unterrichtsraum	28	2. Obergeschoss	benutzt	Ganztagsangebote
96	223	19,85	Garderobe / Umkleideraum	keine	2. Obergeschoss	benutzt	keine
97	224	29,52	Lehrerpersonal	16	2. Obergeschoss	benutzt	keine
98	225 Treppenhaus	12,95		keine	2. Obergeschoss	benutzt	Hort
99	226	21,69	Garderobe / Umkleideraum	keine	2. Obergeschoss	benutzt	Hort
95	227	67,82	allgemeiner Unterrichtsraum	28	2. Obergeschoss	benutzt	Hort

96	228	1,88	Toiletten / Waschräume	keine	2. Obergeschoss	benutzt	Hort
97	229	6,13	Toiletten / Waschräume	keine	2. Obergeschoss	benutzt	Hort
98	230	7,57	Toiletten / Waschräume	keine	2. Obergeschoss	benutzt	Hort
99	231	28,11	allgemeiner Unterrichtsraum	12	2. Obergeschoss	benutzt	keine
95	232	1,55	Toiletten / Waschräume	keine	2. Obergeschoss	benutzt	Hort
96	233	3,62	Garderobe / Umkleieraum	keine	2. Obergeschoss	benutzt	Hort
97	301	18,62	Hort (in Einzelnutzung)	8	3. Obergeschoss	benutzt	keine
98	302 Treppenhaus	12,95		keine	2. Obergeschoss	benutzt	Hort
99	303	34,22	Hort (in Einzelnutzung)	14	3. Obergeschoss	benutzt	keine
100	304	21,69	Garderobe / Umkleieraum	keine	3. Obergeschoss	benutzt	Hort
1010	305	67,82	allgemeiner Unterrichtsraum	28	3. Obergeschoss	benutzt	Ganztagsangebote
102	306	3,45	Toiletten / Waschräume	keine	3. Obergeschoss	benutzt	Hort
103	307	3,34	Toiletten / Waschräume	keine	3. Obergeschoss	benutzt	Hort
104	308	7,24	Toiletten / Waschräume	keine	3. Obergeschoss	benutzt	Hort
105	309	3,05	Toiletten / Waschräume	keine	3. Obergeschoss	benutzt	Hort
106	310	28,11	Bibliothek	10	3. Obergeschoss	benutzt	Ganztagsangebote

## Schulnetzbericht (§ 4 SächsSchulnetzVO) - 2023

Schulname: Grundschule Rackwitz



Schulträger	Gemeinde Rackwitz
Zentralörtliche Funktion des Schulträgers nach LEP / Regionalplan	-
Dienststellenschlüssel	14730250
Telefon (optional)	034294 / 711-0
Telefax (optional)	034294 / 71130
Homepage (optional)	<a href="http://www.gemeinde-rackwitz.de">www.gemeinde-rackwitz.de</a>
E-Mail (optional)	<a href="mailto:info@gemeinde-rackwitz.de">info@gemeinde-rackwitz.de</a>

### Gebäude 1 (Hauptgebäude)

Anschrift	Straße der Jugend 8
Baujahr/Gebäudetyp	1962 – Schulgebäude (POS)
Jahr und Umfang der Rekonstruktion	2018 – Fußböden, Elektrik, Renovierung, Türen, Haustechnik 2023 – energetische Sanierung
Schulfreifläche (m <sup>2</sup> )	4.378
Barrierefreiheit	Erdgeschoss: ja, Obergeschoss: nein

### Gebäude 2 (Nordgebäude)

Anschrift	Straße der Jugend 8
Baujahr/Gebäudetyp	Vor 1962 – Schulgebäude (POS)
Jahr und Umfang der Rekonstruktion	(2024/25 Fußböden, Renovierung, Dacherneuerung geplant)
Schulfreifläche (m <sup>2</sup> )	4.378
Barrierefreiheit	nein

**Sporthalle 1**

Anschrift	Straße der Jugend 8
Baujahr	1987
Jahr und Umfang der Rekonstruktion	2006 – Sanitär + Außenanlagen, 2017 – Sportboden, Prallwände 2020 – Heizung (2024 energetische Sanierung und Dachsanierung geplant)
Anzahl der Felder	1
Sportfläche Sporthalle (m <sup>2</sup> )	488
Barrierefreiheit	ja
Mitnutzungen durch andere Schulen bzw. Dritte und Umfang	nach Schulschluss durch die örtlichen Vereine täglich von ca. 16.00 – 22.00 Uhr und an den Wochenenden von 9.00 – 18.00 Uhr

**Genutzte Schwimmhalle**

Anschrift	Ziegelstraße 13, 04838 Eilenburg
Baujahr	1978
Jahr und Umfang der Rekonstruktion	2003 (Sanierung nach Flut 2002)
Länge und Anzahl der Bahnen	5 x 25 m
Barrierefreiheit	ja

Gebäudeanalyse der/des Schulgebäude/s

separate Erfassung – siehe Excel-Tabellen

### Weitere Mindestangaben zur Schule

Darstellung zum Umfang der Bildungsangebote (siehe Legende)	Ganztagesangebote, Arbeitsgemeinschaften, JEKI, BrotZeit
Außerunterrichtliche Betreuungsangebote nach § 16 Abs. 1 SächsSchulG	-
Vorhandene Betreuungsangebote nach § 16 Abs. 2 SächsSchulG einschl. Kapazität lt. Betriebserlaubnis sowie der Auslastung in %	-
Standorte der Heimunterbringung nach § 13 Abs. 3 SächsSchulG einschl. Kapazität lt. Betriebserlaubnis sowie der Auslastung in %	-
Aussagen zu Internatsunterbringung (nur Schulen mit vertiefter Ausbildung und Schulen des zweiten Bildungsweges)	-
Benennung des Kooperationsverbundes nach § 4c Abs. 7 Satz 1 SächsSchulG	
Einzugsbereich (nur bei Schulen ohne Schulbezirk bei Einrichtung)	Gemeinde Rackwitz
Schulbezirk bei Grundschulen nach § 25 SächsSchulG	Die Gemeinde Rackwitz unterhält einen Schulbezirk mit zwei Grundschulstandorten. Beschluss-Nr. 83/2017 vom 26.10.2017 – Grundsatzbeschluss zur Festlegung eines gemeinsamen Schulbezirks)
Hortstandorte je Grundschulbezirk einschl. der Kapazitäten nach Betriebserlaubnis (§23a Abs. 1 SächsSchulG)	Die Gemeinde verfügt in ihrem Schulbezirk über 2 Hortstandorte. Kapazität 1: 200 Hortplätze (und 55 Kiga-Plätze) Kapazität 2: 115 Hortplätze
Bestehende Formen kommunaler Zusammenarbeit nach SächsKomZG (§ 4 Abs. 2 Nr. 10 SächsSchulnetzVO)	-
Sonstige regional relevante Angaben	-

**Grundschule Rackwitz / Rackwitz**

Schulname / Schulort

**GS Rackwitz**

Gebäudebezeichnung (z. B. Hauptgebäude, Haus I, Altbau, Haus "Lessing")

**1962/2017 - 2018**

Baujahr (falls bekannt)

**Altbau (sanier)**

Gebäudetyp (falls bekannt, z. B. Gründerzeit, Altneubau, Typ Dre

**Gemeinde Rackwitz**

Schulträger

**Landkreis Nordsachsen**

Träger der Schulnetzplanung

**Frau Gwozd**

Autor / Ansprechpartner

**11/2023**

Datenstand Raumerfassung DISCH

**4411005**

lfd. Nr.	Raumnummer / Raumname ("Türschild")	Fläche in m²	Zweck / Hauptnutzung	Plätze	Etage	benutzt / unbenutzt	gemeinsame Nutzung
01	E.01Z	4,84	Hausmeister / Servicematerial		Erdgeschoss	benutzt	
02	E.02	31,19	Schulleitung		Erdgeschoss	benutzt	
03	E.03	12,26	Sekretariat		Erdgeschoss	benutzt	
04	E.04	18,1	Sekretariat		Erdgeschoss	benutzt	
05	E.06	11,22	Toiletten / Waschräume		Erdgeschoss	benutzt	
06	E.06/1	1,37	Toiletten / Waschräume		Erdgeschoss	benutzt	
07	RE.07/1	1,37	Toiletten / Waschräume		Erdgeschoss	benutzt	
08	E.07	11,68	Toiletten / Waschräume		Erdgeschoss	benutzt	
09	E.08	7,29	Hausmeister / Servicematerial		Erdgeschoss	benutzt	Hort
10	E.09	6,49	Haustechnik		Erdgeschoss	benutzt	
11	E.10	25,22	Garderobe / Umkleideraum		Erdgeschoss	benutzt	
12	E.11	21,25	Garderobe / Umkleideraum		Erdgeschoss	benutzt	
13	E.12	47,46	Werken / Technik / Textil	28	Erdgeschoss	benutzt	
14	E.13	47,4	allgemeiner Unterrichtsraum	25	Erdgeschoss	benutzt	Hort
15	E.14	47,4	allgemeiner Unterrichtsraum	25	Erdgeschoss	benutzt	Hort
16	E.15	47,4	allgemeiner Unterrichtsraum	25	Erdgeschoss	benutzt	Volkshochschule / Musikschule
17	E.16	14,79	Lehrmittel / Vorbereitungs- /		Erdgeschoss	benutzt	
18	E.17	65,32	Aula / Mehrzweckraum	>28	Erdgeschoss	benutzt	
19	E.18	3,2	Haustechnik		Erdgeschoss	benutzt	
20	O.02	65,54	Musik / Rhythmikraum	>28	1. Obergeschoss	benutzt	Ganztagsangebote
21	O.04	27,82	Lehrerpersonal		1. Obergeschoss	benutzt	
22	O.06	11,75	Toiletten / Waschräume		1. Obergeschoss	benutzt	
23	O.06/1	1,37	Toiletten / Waschräume		1. Obergeschoss	benutzt	
24	O.07/1	1,37	Toiletten / Waschräume		1. Obergeschoss	benutzt	
25	O.07	11,88	Toiletten / Waschräume		1. Obergeschoss	benutzt	
26	O.08/1	7,38	Hausmeister / Servicematerial		1. Obergeschoss	benutzt	
27	O.08/2	12,6	Beratungsraum		1. Obergeschoss	benutzt	
28	O.09	25,22	Garderobe / Umkleideraum		1. Obergeschoss	benutzt	



allgen  
Arztra  
Aula /  
Berat  
Besch  
Bewe  
Biblio  
Biolog  
Chem  
Garde  
GTA (  
Hausr  
Haust  
Hausv  
Hort (  
Inform  
keine  
Küche  
Kunst  
Lager  
Lehr-  
Lehre  
Lehrr  
Mens.  
Musik  
Physi  
Schul  
Schul

29	O.10	21,25	Garderobe / Umkleideraum		1. Obergeschoss	benutzt		Sekre
30	O.11	47,46	allgemeiner Unterrichtsraum	25	1. Obergeschoss	benutzt	Ganztagsangebote	Sprac
31	O.12	47,4	allgemeiner Unterrichtsraum	25	1. Obergeschoss	benutzt		Toilett
32	O.13	47,4	allgemeiner Unterrichtsraum	25	1. Obergeschoss	benutzt		Turns:
33	O.14	47,4	allgemeiner Unterrichtsraum	25	1. Obergeschoss	benutzt		Werke
34	O.16	47,02	Informatik	25	1. Obergeschoss	benutzt	Ganztagsangebote	Wohn
35	O.17	12,95	Haustechnik		1. Obergeschoss	benutzt		
36	O.18	2,15	Haustechnik		1. Obergeschoss	benutzt		
37	O.19	2,15	Haustechnik		1. Obergeschoss	benutzt		
38								
39								
40								
41								
42								
43								
44								
45								
46								
47								
48								
49								
50								
51								
52								
53								
54								
55								
56								
57								
58								
59								
60								
61								
62								
63								
64								



**Grundschule Rackwitz / Rackwitz**

Schulname / Schulort

**GS Rackwitz**

Gebäude-/Schulteilbezeichnung (z. B. Haus II) und Ort, falls abweichend von Stammschule

**Gemeinde Rackwitz**

Schulträger

**Frau Gwozd**

Autor / Ansprechpartner:

**1962 (2014/15)**

**Altbau (saniert) - Nordgebäude**

**Landkreis Nordsachsen**

**11/2023**

Baujahr (falls bekannt)

Gebäudebeschreibung (z. B. Gründerzeit, Altneubau, Typ Dresden)

Träger der Schulnetzplanung

Datenstand Raumerfassung DISCH

Ifd. Nr.	Raumnummer / Raumname ("Türschild")	Fläche in m <sup>2</sup>	Zweck / Hauptnutzung	Plätze	Etage	benutzt / unbenutzt	gemeinsame Nutzung	
01	GFR 1	55,65	allgemeiner Unterrichtsraum	25	1. Obergeschoss	benutzt	Ganztagsangebote	allgen
02	GFR 2	60,36	allgemeiner Unterrichtsraum	27	1. Obergeschoss	benutzt		Arztra
03	GFR 3	56	allgemeiner Unterrichtsraum	25	1. Obergeschoss	benutzt	Ganztagsangebote	Aula /
04	GFR 4	60,8	allgemeiner Unterrichtsraum	27	1. Obergeschoss	benutzt		Berati
05	WC Pers.	4,98	Toiletten / Waschräume		1. Obergeschoss	benutzt	Hort	Besch
06	WC Jungen	19,5	Toiletten / Waschräume		1. Obergeschoss	benutzt	Hort	Bewe
07	WC Pers.	3,94	Toiletten / Waschräume		1. Obergeschoss	benutzt	Hort	Bibliot
08	WC Mädchen	17,56	Toiletten / Waschräume		1. Obergeschoss	benutzt	Hort	Biolog
								Chem
								Garde
								GTA (
								Hausr
								Haust
								Hausv
								Hort (i
								Inform
								keine
								Küche
								Kunst
								Lager
21								Lehr-
22								Lehre
23								Lehrr
24								Mens:
25								Musik
26								Physi
27								Schul
28								Schul
29								Sekre

## Schulnetzbericht (§ 4 SächsSchulnetzVO) - 2023

**Schulname: Grundschule Zschortau**



Schulträger	Gemeinde Rackwitz
Zentralörtliche Funktion des Schulträgers nach LEP / Regionalplan	-
Dienststellenschlüssel	14730250
Telefon (optional)	034294 / 711 - 0
Telefax (optional)	034294 / 71130
Homepage (optional)	<a href="http://www.gemeinde-rackwitz.de">www.gemeinde-rackwitz.de</a>
E-Mail (optional)	<a href="mailto:info@gemeinde-rackwitz.de">info@gemeinde-rackwitz.de</a>

### **Gebäude 1 (Hauptgebäude)**

Anschrift	Lindenstraße 29
Baujahr/Gebäudetyp	vor 1924 - Grundschule
Jahr und Umfang der Rekonstruktion	2015-17 – Umbau ehem. Wohnhaus; Komplettsanierung
Schulfreifläche (m <sup>2</sup> )	2931
Barrierefreiheit	Teilweise im Erdgeschoss

### **Gebäude 2**

Anschrift	wie vor
Baujahr/Gebäudetyp	2017 – Verbindungsbau, ca. 1924 - Schul- und Hortgebäude
Jahr und Umfang der Rekonstruktion	2015-17 – Neubau, Umbau, Komplettsanierung
Schulfreifläche (m <sup>2</sup> )	Siehe Gebäude 1
Barrierefreiheit	Teilweise im Erdgeschoss

**Sporthalle 1**

Anschrift	Lindenstraße 32
Baujahr	1979
Jahr und Umfang der Rekonstruktion	2007 – Sanitär, Heizung, Lüftung, Außenanlagen
Anzahl der Felder	1
Sportfläche Sporthalle (m <sup>2</sup> )	441
Barrierefreiheit	ja
Mitnutzungen durch andere Schulen bzw. Dritte und Umfang	nach Schulschluss durch die örtlichen Vereine täglich von ca. 16.00 – 22.00 Uhr und an den Wochenenden von 9.00 – 18.00 Uhr

**Genutzte Schwimmhalle**

Anschrift	Ziegelstraße 13, 04838 Eilenburg
Baujahr	1978
Jahr und Umfang der Rekonstruktion	2003 (Sanierung nach Flut 2002)
Länge und Anzahl der Bahnen	5 x 25 m
Barrierefreiheit	ja

Gebäudeanalyse der/des Schulgebäude/s

separate Erfassung – siehe Excel-Tabellen

Weitere Mindestangaben zur Schule

Darstellung zum Umfang der Bildungsangebote (siehe Legende)	Ganztagesangebote, Neigungskurse, JeKI
Außerunterrichtliche Betreuungsangebote nach § 16 Abs. 1 SächsSchulG	-
Vorhandene Betreuungsangebote nach § 16 Abs. 2 SächsSchulG einschl. Kapazität lt. Betriebserlaubnis sowie der Auslastung in %	-
Standorte der Heimunterbringung nach § 13 Abs. 3 SächsSchulG einschl. Kapazität lt. Betriebserlaubnis sowie der Auslastung in %	-
Aussagen zu Internatsunterbringung (nur Schulen mit vertiefter Ausbildung und Schulen des zweiten Bildungsweges)	-
Benennung des Kooperationsverbundes nach § 4c Abs. 7 Satz 1 SächsSchulG	
Einzugsbereich (nur bei Schulen ohne Schulbezirk bei Einrichtung)	Gemeinde Rackwitz
Schulbezirk bei Grundschulen nach § 25 SächsSchulG	Die Gemeinde Rackwitz unterhält einen Schulbezirk mit zwei Grundschulstandorten. Beschluss-Nr. 83/2017 vom 26.10.2017 – Grundsatzbeschluss zur Festlegung eines gemeinsamen Schulbezirks)
Hortstandorte je Grundschulbezirk einschl. der Kapazitäten nach Betriebserlaubnis (§23a Abs. 1 SächsSchulG)	Die Gemeinde verfügt in ihrem Schulbezirk über 2 Hortstandorte. Kapazität 1: 200 Hortplätze Kapazität 2: 115 Hortplätze
Bestehende Formen kommunaler Zusammenarbeit nach SächsKomZG (§ 4 Abs. 2 Nr. 10 SächsSchulnetzVO)	-
Sonstige regional relevante Angaben	-



**Grundschule Zschortau / Rackwitz**

Schulname / Schulort

**GS Zschortau - Haus B - Erweiterungsbau**

Gebäude-/Schulteilbezeichnung (z. B. Haus II) und Ort, falls abweichend von Stammschule

**1924/2016 - 2018 Altbau (sanierter) und Neubau**

Baujahr (falls bekannt) Gebäudebeschreibung (z. B. Gründerzeit, Altneubau, Typ Dresden)

**Gemeinde Rackwitz**

Schulträger

**Landkreis Nordsachsen**

Träger der Schulnetzplanung

**Frau Gwozdz**

Autor / Ansprechpartner:

**12/2023**

**4411138**

Datenstand Raumerfassung DISCH

Ifd. Nr.	Raumnummer / Raumname ("Türschild")	Fläche in m <sup>2</sup>	Zweck / Hauptnutzung	Plätze	Etage	benutzt / unbenutzt	gemeinsame Nutzung	
01	0.02	84,64	Aula / Mehrzweckraum	>28	Erdgeschoss	benutzt	Hort	allgen
02	0.03	10,46	Toiletten / Waschräume		Erdgeschoss	benutzt	Hort	Arztra
03	0.04	2,66	Lager / Abstellraum		Erdgeschoss	benutzt	keine	Aula /
04	0.05	10,46	Toiletten / Waschräume		Erdgeschoss	benutzt	Hort	Berati
05	0.06	6,52	Garderobe / Umkleideraum		Erdgeschoss	benutzt	Hort	Bescl
06	B.002	23,28	Küche / Ausgabeküche		Erdgeschoss	benutzt	Hort	Bewe:
07	B.003	27,11	Hort (in Einzelnutzung)		Erdgeschoss	benutzt		Biblio:
08	B.004	10,11	Toiletten / Waschräume		Erdgeschoss	benutzt	Hort	Biolog
09	B.005	56,52	Hort (in Einzelnutzung)		Erdgeschoss	benutzt		Chem
10	1.02	39,51	Informatik	12	1. Obergeschoss	benutzt	Hort	Garde
11	1.04	10,46	Toiletten / Waschräume		1. Obergeschoss	benutzt	Hort	GTA (
12	1.05	2,66	Lager / Abstellraum		1. Obergeschoss	benutzt	keine	Hausr
13	1.06	10,46	Toiletten / Waschräume		1. Obergeschoss	benutzt	Hort	Haust
14	1.07	23,22	Garderobe / Umkleideraum		1. Obergeschoss	benutzt	Hort	Hausv
15	B.102	8,68	Toiletten / Waschräume		1. Obergeschoss	benutzt	Hort	Hort (
16	B.103	9,28	Toiletten / Waschräume		1. Obergeschoss	benutzt	Hort	Inform
17	B.104	13,67	Hort (in Einzelnutzung)		1. Obergeschoss	benutzt		keine
18	B.105	13,67	Hort (in Einzelnutzung)		1. Obergeschoss	benutzt		Küche
19	B.106	10,77	Hort (in Einzelnutzung)		1. Obergeschoss	benutzt		Kunst
20	B.107	57,85	Werken / Technik / Textil	28	1. Obergeschoss	benutzt	Hort	Lager
21								Lehr-
22								Lehre
23								Lehrr
24								Mens:
25								Musik
26								Physi
27								Schul
28								Schul

## Schulnetzbericht (§ 4 SächsSchulnetzVO) - 2023

Schulname: Leibniz-Grundschule Schkeuditz



Schulträger	Stadt Schkeuditz
Zentralörtliche Funktion des Schulträgers nach LEP / Regionalplan	Mittelzentrum
Dienststellenschlüssel	4410635
Telefon (optional)	034204 / 62624
Telefax (optional)	034204 / 356755
Homepage (optional)	<a href="http://www.leibniz-schkeuditz.de">www.leibniz-schkeuditz.de</a>
E-Mail (optional)	sekretariat@leibniz-schkeuditz.de

### Gebäude 1 (Hauptgebäude)

Anschrift	Ringstraße 10, 04435 Schkeuditz
Baujahr/Gebäudetyp	1875
Jahr und Umfang der Rekonstruktion	2002 grundlegende Sanierung
Schulfreifläche (m <sup>2</sup> )	1513 m <sup>2</sup> Grundschule + 2335 m <sup>2</sup> Hort gem. Nutzung
Barrierefreiheit	nein

**Sporthalle 1**

Anschrift	Lessingstraße 8A, 04435 Schkeuditz
Baujahr	2014
Jahr und Umfang der Rekonstruktion	-
Anzahl der Felder	3
Sportfläche Sporthalle (m <sup>2</sup> )	1216,58 m <sup>2</sup>
Barrierefreiheit	ja
Mitnutzungen durch andere Schulen bzw. Dritte und Umfang	Gymnasium, Sport- u. sonstige Vereine

**Genutzte Schwimmhalle**

Anschrift	Kirschbergstraße 84
Baujahr	1969
Jahr und Umfang der Rekonstruktion	2018; Becken, Umkleide
Länge und Anzahl der Bahnen	25 m; 5 Bahnen
Barrierefreiheit	ja (außer großes Becken)

Gebäudeanalyse der/des Schulgebäude/s

separate Erfassung – siehe Excel-Tabellen



## Weitere Mindestangaben zur Schule

Darstellung zum Umfang der Bildungsangebote z.B. DAZ/LAS (siehe Legende)	
Außerunterrichtliche Betreuungsangebote nach § 16 Abs. 1 SächsSchulG	GTA – Kooperation Hort, GTA mit Externen, Kooperation – Kita (Kita „Storchennest“, Kita St. Albanus, Kita St. Martin und Kita Villa Kunterbunt), Kreismusikschule „Heinrich Schütz“ Nordsachsen
Vorhandene Betreuungsangebote nach § 16 Abs. 2 SächsSchulG einschl. Kapazität lt. Betriebserlaubnis sowie der Auslastung in %	GTA – Kooperation Hort, GTA mit Externen
Standorte der Heimunterbringung nach § 13 Abs. 3 SächsSchulG einschl. Kapazität lt. Betriebserlaubnis sowie der Auslastung in %	
Aussagen zu Internatsunterbringung (nur Schulen mit vertiefter Ausbildung und Schulen des zweiten Bildungsweges)	
Benennung des Kooperationsverbundes nach § 4c Abs. 7 Satz 1 SächsSchulG	Delitzsch
Einzugsbereich (nur bei Schulen ohne Schulbezirk bei Einrichtung)	
Schulbezirk bei Grundschulen nach § 25 SächsSchulG	offener Schulbezirk Leibniz-Grundschule Schkeuditz, Thomas-Müntzer-Grundschule Schkeuditz sowie Paul-Wäge-Grundschule Dölzig ab 2023/24
Hortstandorte je Grundschulbezirk einschl. der Kapazitäten nach Betriebserlaubnis (§23a Abs. 1 SächsSchulG)	Hort Haus der Elemente, Kapazität: 316
Bestehende Formen kommunaler Zusammenarbeit nach SächsKomZG (§ 4 Abs. 2 Nr. 10 SächsSchulnetzVO)	
Sonstige regional relevante Angaben	

**Leibniz-Grundschule Schkeuditz / Schkeuditz**

Schulname / Schulort

**Haus "Leibniz-Grundschule Schkeuditz"**

Gebäudebezeichnung (z. B. Hauptgebäude, Haus I, Altbau, Haus "Lessing")

**Stadt Schkeuditz**

Schulträger

**Frau Felske**

Autor / Ansprechpartner

**1875**
**Altbau**
**Landkreis Nordsachsen**
**Okt. 2018**

4410635

Baujahr (falls bekannt)

Gebäudetyp (falls bekannt, z. B. Gründerzeit, Altneubau, Typ Dre

Träger der Schulnetzplanung

Datenstand Raumerfassung DISCH

lfd. Nr.	Raumnummer / Raumname ("Türschild")	Fläche in m²	Zweck / Hauptnutzung	Plätze	Etage	benutzt / unbenutzt	gemeinsame Nutzung	
01	0001	51,80	Musik / Rhythmikraum	28	Erdgeschoss	benutzt	Volkshochschule / Musikschule	allgen
02	0002	16,87	Küche / Ausgabeküche	keine	Erdgeschoss	benutzt		Arztra
03	0003	15,20	Arztraum / Erste-Hilfe Raum	keine	Erdgeschoss	benutzt		Aula /
04	0004	26,97	Beratungsraum	8	Erdgeschoss	benutzt		Berati
05	0005	26,97	Schulleitung	keine	Erdgeschoss	benutzt		Besch
06	0006	17,40	Sekretariat	keine	Erdgeschoss	benutzt		Bewe
07	0007	49,09	Lehrpersonal	18	Erdgeschoss	benutzt		Biblio
08	0008	44,08	allgemeiner Unterrichtsraum	24	Erdgeschoss	benutzt	Ganztagsangebote	Biolog
09	0009	44,31	allgemeiner Unterrichtsraum	24	Erdgeschoss	benutzt	Ganztagsangebote	Chem
10	0010	5,24	Toiletten / Waschräume	keine	Erdgeschoss	benutzt		Garde
11	0010a	5,07	Toiletten / Waschräume	keine	Erdgeschoss	benutzt		GTA (
12	00011	52,67	Werken / Technik / Textil	14	Erdgeschoss	benutzt		Hausr
13	00012	7,19	Schularchiv / Museum	keine	Erdgeschoss	benutzt		Haupt
14	0013	0,95	Toiletten / Waschräume	keine	Erdgeschoss	benutzt		Hausv
15	0014	3,65	Toiletten / Waschräume	keine	Erdgeschoss	benutzt		Hort (
16	00F1	128,88	Flur	keine	Erdgeschoss	benutzt		Inform
17	00TA	22,11	Treppe	keine	Erdgeschoss	benutzt		keine
18	00TB	21,96	Treppe	keine	Erdgeschoss	benutzt		Küche
19	00TC	10,70	Treppe	keine	Erdgeschoss	benutzt		Kunst
20	0101	51,80	allgemeiner Unterrichtsraum	28	1. Obergeschoss	benutzt		Lager
21	0102	3,56	Toiletten / Waschräume	keine	1. Obergeschoss	benutzt		Lehr-
22	0102a	12,97	Toiletten / Waschräume	keine	1. Obergeschoss	benutzt		Lehre
23	0103	43,62	allgemeiner Unterrichtsraum	24	1. Obergeschoss	benutzt		Lehrr
24	0104	44,54	allgemeiner Unterrichtsraum	24	1. Obergeschoss	benutzt		Mens:
25	0105	49,09	allgemeiner Unterrichtsraum	24	1. Obergeschoss	benutzt	Hort	Musik
26	0106	45,01	allgemeiner Unterrichtsraum	24	1. Obergeschoss	benutzt	Hort	Physi
27	0107	43,67	allgemeiner Unterrichtsraum	24	1. Obergeschoss	benutzt	Hort	Schul
28	0108	3,78	Toiletten / Waschräume	keine	1. Obergeschoss	benutzt		Schul

29	0108a	13,09	Toiletten / Waschräume	keine	1. Obergeschoss	benutzt		Sekre
30	0109	53,86	allgemeiner Unterrichtsraum	28	1. Obergeschoss	benutzt	Hort	Sprac
31	01F1	128,88	Flur	keine	1. Obergeschoss	benutzt		Toilett
32	01TA	22,11	Treppe	keine	1. Obergeschoss	benutzt		Turns:
33	01TB	21,96	Treppe	keine	1. Obergeschoss	benutzt		Werki
34	01TC	10,70	Treppe	keine	1. Obergeschoss	benutzt		Wohn
35	0201	52,00	allgemeiner Unterrichtsraum	28	2. Obergeschoss	benutzt	Hort	Flur
36	0202	3,57	Toiletten / Waschräume	keine	2. Obergeschoss	benutzt		Trepp
37	0202a	12,95	Toiletten / Waschräume	keine	2. Obergeschoss	benutzt		
38	0203	43,62	Lehrmittel / Vorbereitungs- /	keine	2. Obergeschoss	benutzt		
39	0204	44,54	allgemeiner Unterrichtsraum	24	2. Obergeschoss	benutzt	Hort	
40	0205	86,04	Aula / Mehrzweckraum	28	2. Obergeschoss	benutzt	Volkshochschule / Musikschule	
41	0206	45,01	allgemeiner Unterrichtsraum	24	2. Obergeschoss	benutzt		
42	0207	43,67	allgemeiner Unterrichtsraum	24	2. Obergeschoss	benutzt		
43	0208	6,30	Toiletten / Waschräume	keine	2. Obergeschoss	benutzt		
44	0208a	10,20	Toiletten / Waschräume	keine	2. Obergeschoss	benutzt		
45	0209	53,86	allgemeiner Unterrichtsraum	28	2. Obergeschoss	benutzt	Hort	
46	02TA	22,32	Treppe	keine	2. Obergeschoss	benutzt		
47	02TB	22,05	Treppe	keine	2. Obergeschoss	benutzt		
48	02F1	42,36	Flur	keine	2. Obergeschoss	benutzt		
49	02F2	41,76	Flur	keine	2. Obergeschoss	benutzt		
50								
51								
52								
53								
54								
55								
56								
57								
58								
59								
60								
61								
62								
63								
64								

## Schulnetzbericht (§ 4 SächsSchulnetzVO) - 2023

Schulname: Thomas-Müntzer-Grundschule Schkeuditz



Schulträger	Stadt Schkeuditz
Zentralörtliche Funktion des Schulträgers nach LEP / Regionalplan	Mittelzentrum
Dienststellenschlüssel	4410643
Telefon (optional)	034204 / 6 25 84
Telefax (optional)	034204 / 704385
Homepage (optional)	<a href="http://www.grundschule-wehlitz.de">www.grundschule-wehlitz.de</a>
E-Mail (optional)	schulleitung@grundschule-wehlitz.de

### Gebäude 1 (Hauptgebäude)

Anschrift	Thomas-Müntzer-Straße 5-7, 04435 Schkeuditz Ortsteil Wehlitz
Baujahr/Gebäudetyp	2012
Jahr und Umfang der Rekonstruktion	-
Schulfreifläche (m <sup>2</sup> )	6521,84 m <sup>2</sup> Grundschule + Hortnutzung d. Schulzoo
Barrierefreiheit	ja

**Sporthalle 1 Thomas-Müntzer-Turnhalle**

Anschrift	Thomas-Müntzer-Straße 5-7, 04435 Schkeuditz/ Ortsteil Wehlitz
Baujahr	1976
Jahr und Umfang der Rekonstruktion	Sanierung in Abschnitten 2002 bis 2010
Anzahl der Felder	1
Sportfläche Sporthalle (m <sup>2</sup> )	495 m <sup>2</sup>
Barrierefreiheit	ja
Mitnutzungen durch andere Schulen bzw. Dritte und Umfang	Sportvereine (ab 16 Uhr)

**Genutzte Schwimmhalle**

Anschrift	Hans-Driesch-Straße 52 A
Baujahr	Anfang 1970er Jahre
Jahr und Umfang der Rekonstruktion	2017 / Fliesen
Länge und Anzahl der Bahnen	25 m; 5 Bahnen
Barrierefreiheit	ja

Gebäudeanalyse der/des Schulgebäude/s

separate Erfassung – siehe Excel-Tabellen

Weitere Mindestangaben zur Schule

Darstellung zum Umfang der Bildungsangebote (siehe Legende)	Lehrplan und GTA
Außerunterrichtliche Betreuungsangebote nach § 16 Abs. 1 SächsSchulG	GTA
Vorhandene Betreuungsangebote nach § 16 Abs. 2 SächsSchulG einschl. Kapazität lt. Betriebserlaubnis sowie der Auslastung in %	GTA 100%
Standorte der Heimunterbringung nach § 13 Abs. 3 SächsSchulG einschl. Kapazität lt. Betriebserlaubnis sowie der Auslastung in %	
Aussagen zu Internatsunterbringung (nur Schulen mit vertiefter Ausbildung und Schulen des zweiten Bildungsweges)	
Benennung des Kooperationsverbundes nach § 4c Abs. 7 Satz 1 SächsSchulG	Delitzsch bzw. 68. Schule – Oberschule der Stadt Leipzig; Albert-Schweitzer-Schule – Schule mit dem Förderschwerpunkt körperliche und motorische Entwicklung der Stadt Leipzig; Förderzentrum „Samuel Heinicke“ Leipzig – Sächsische Landes- schule mit dem Förderschwerpunkt Hören; Förderzentrum mit dem Förderschwerpunkt Sprache „Käthe Kollwitz“ Leipzig; Grundschule am Rosenweg Delitzsch; Pestalozzischeule, Förderzentrum mit dem Förderschwerpunkt Lernen Delitzsch
Einzugsbereich (nur bei Schulen ohne Schulbezirk bei Einrichtung)	
Schulbezirk bei Grundschulen nach § 25 SächsSchulG	offener Schulbezirk Leibniz-Grundschule Schkeuditz, Thomas-Müntzer-Grundschule Schkeuditz sowie Paul-Wäge-Grundschule Dölzig ab 2023/24
Hortstandorte je Grundschulbezirk einschl. der Kapazitäten nach Betriebserlaubnis (§23a Abs. 1 SächsSchulG)	Thomas-Müntzer-Str. 5-7, Kapazität: 230
Bestehende Formen kommunaler Zusammenarbeit nach SächsKomZG (§ 4 Abs. 2 Nr. 10 SächsSchulnetzVO)	
Sonstige regional relevante Angaben	

**Thomas-Müntzer-Grundschule Schkeuditz / Schkeuditz**

Schulname / Schulort

**Haus "Thomas-Müntzer-Grundschule Schkeuditz"**

Gebäudebezeichnung (z. B. Hauptgebäude, Haus I, Altbau, Haus "Lessing")

**Stadt Schkeuditz**

Schulträger

**Frau Felske**

Autor / Ansprechpartner

**2012**

Baujahr (falls bekannt)

**Neubau**

Gebäudetyp (falls bekannt, z. B. Gründerzeit, Altneubau, Typ Dre

**Landkreis Nordsachsen**

Träger der Schulnetzplanung

**Okt 2023**

Datenstand Raumerfassung DISCH

4410643



lfd. Nr.	Raumnummer / Raumname ("Türschild")	Fläche in m²	Zweck / Hauptnutzung	Plätze	Etage	benutzt / unbenutzt	gemeinsame Nutzung	
01	00F1	44,77	Flur	keine	Erdgeschoss	benutzt	Hort	allgen
02	00F2	138,83	Flur	keine	Erdgeschoss	benutzt	Hort	Arztra
03	00F3	137,26	Flur	keine	Erdgeschoss	benutzt	Hort	Aula /
04	00F4	54,85	Flur	keine	Erdgeschoss	benutzt	Hort	Beratu
05	00T1	13,21	Treppe	keine	Erdgeschoss	benutzt	Hort	Besch
06	00T2	17,30	Treppe	keine	Erdgeschoss	benutzt	Hort	Bewe
07	0001	68,11	GTA (ausschließlich)	25	Erdgeschoss	benutzt	Hort	Bibliol
08	0002	13,36	stellv. Schulleiter	keine	Erdgeschoss	benutzt		Biolog
09	0003	14,00	Schulleitung	<8	Erdgeschoss	benutzt		Chem
10	0004	18,14	Sekretariat	<8	Erdgeschoss	benutzt		Garde
11	0005	14,12	Lehrerpersonal	<8	Erdgeschoss	benutzt		GTA (
12	0006	27,44	Lehrerpersonal	12	Erdgeschoss	benutzt		Hausr
13	0007	120,70	Mensa / Speiseraum / Cafeteria /	>28	Erdgeschoss	benutzt	Hort	Haust
14	0008	37,53	Küche / Ausgabeküche	keine	Erdgeschoss	benutzt		Hausv
15	0008a	2,54	Lager / Abstellraum	keine	Erdgeschoss	benutzt		Hort (i
16	0008b	1,63	Lager / Abstellraum	keine	Erdgeschoss	benutzt		Inform
17	0011	17,33	Schularchiv / Museum	keine	Erdgeschoss	benutzt		keine
18	0013	17,24	Lager / Abstellraum	keine	Erdgeschoss	benutzt		Küche
19	0014	17,76	Werkstatt	keine	Erdgeschoss	benutzt		Kunst
20	0015	16,90	Hausmeister / Servicematerial	keine	Erdgeschoss	benutzt		Lager
21	0016	11,75	Beratungsraum	<8	Erdgeschoss	benutzt		Lehr-
22	0018	13,66	Toiletten / Waschräume	keine	Erdgeschoss	benutzt		Lehre
23	0019	5,06	Toiletten / Waschräume	keine	Erdgeschoss	benutzt		Lehrr
24	0020	13,31	Toiletten / Waschräume	keine	Erdgeschoss	benutzt		Mens:
25	00A1	1,58	Aufzug	keine	Erdgeschoss	benutzt	Hort	Musik
26	01F1	21,57	Flur	keine	1. Obergeschoss	benutzt	Hort	Physi
27	01F2	49,68	Flur	keine	1. Obergeschoss	benutzt	Hort	Schul
28	01F3	63,61	Flur	keine	1. Obergeschoss	benutzt	Hort	Schul

29	01F4	11,83	Flur	keine	1. Obergeschoss	benutzt	Hort	Sekre
30	01T1	42,10	Treppe	keine	1. Obergeschoss	benutzt	Hort	Spiel
31	01T2	16,19	Treppe	keine	1. Obergeschoss	benutzt	Hort	Schul
32	0101	60,40	allgemeiner Unterrichtsraum	28	1. Obergeschoss	benutzt	Hort	Toilett
33	0102	32,89	Hort (in Einzelnutzung)	16	1. Obergeschoss	benutzt		Turns:
34	0103	59,39	allgemeiner Unterrichtsraum	28	1. Obergeschoss	benutzt	Hort	Werk
35	0104	13,32	Schulsozialarbeit	keine	1. Obergeschoss	benutzt		Wohn
36	0105	61,74	allgemeiner Unterrichtsraum	28	1. Obergeschoss	benutzt	Hort	Flur
37	0106	32,51	Gruppenraum	16	1. Obergeschoss	benutzt	Hort	Trepp
38	0107	55,47	allgemeiner Unterrichtsraum	28	1. Obergeschoss	benutzt	Hort	Projek
39	0108	72,99	Bibliothek	10	1. Obergeschoss	benutzt	Hort	Werk:
40	0109	16,64	Toiletten / Waschräume	keine	1. Obergeschoss	benutzt	Hort	stellv.
41	0110	5,68	Toiletten / Waschräume	keine	1. Obergeschoss	benutzt	Hort	Aufzu
42	0111	16,66	Toiletten / Waschräume	keine	1. Obergeschoss	benutzt	Hort	Integr:
43	0112	22,58	Lehrmittel / Vorbereitungs- /	keine	1. Obergeschoss	benutzt		Grupp
44	0113	75,12	Werken / Technik / Textil	16	1. Obergeschoss	benutzt		Trepp
45	02F1	21,60	Flur	keine	2. Obergeschoss	benutzt	Hort	Serve
46	02F2	49,84	Flur	keine	2. Obergeschoss	benutzt	Hort	
47	02F3	63,71	Flur	keine	2. Obergeschoss	benutzt	Hort	
48	02F4	11,04	Flur	keine	2. Obergeschoss	benutzt	Hort	
49	02T1	29,06	Treppenpodest	keine	2. Obergeschoss	benutzt	Hort	
50	0201	60,27	allgemeiner Unterrichtsraum	28	2. Obergeschoss	benutzt	Hort	
51	0202	33,01	Gruppenraum	16	2. Obergeschoss	benutzt	Hort	
52	0203	59,39	allgemeiner Unterrichtsraum	28	2. Obergeschoss	benutzt	Hort	
53	0204	13,32	Lehrmittel / Vorbereitungs- /	keine	2. Obergeschoss	benutzt		
54	0205	61,74	allgemeiner Unterrichtsraum	28	2. Obergeschoss	benutzt	Hort	
55	0206	32,94	Gruppenraum	16	2. Obergeschoss	benutzt	Hort	
56	0207	55,47	allgemeiner Unterrichtsraum	28	2. Obergeschoss	benutzt	Hort	
57	0208	20,04	Lehrmittel / Vorbereitungs- /	keine	2. Obergeschoss	benutzt		
58	0209	52,35	allgemeiner Unterrichtsraum	25	2. Obergeschoss	benutzt	Hort	
59	0210	16,64	Toiletten / Waschräume	keine	2. Obergeschoss	benutzt	Hort	
60	0211	5,68	Toiletten / Waschräume	keine	2. Obergeschoss	benutzt	Hort	
61	0212	16,66	Toiletten / Waschräume	keine	2. Obergeschoss	benutzt	Hort	
62	0214	75,12	allgemeiner Unterrichtsraum	28	2. Obergeschoss	benutzt	Hort	
63								
64								



## Schulnetzbericht (§ 4 SächsSchulnetzVO) - 2023

Schulname: Sonnenblumen-Grundschule Glesien



Schulträger	Stadt Schkeuditz
Zentralörtliche Funktion des Schulträgers nach LEP / Regionalplan	Mittelzentrum
Dienststellenschlüssel	4411013
Telefon (optional)	034207 / 72127
Telefax (optional)	Kein FAX
Homepage (optional)	
E-Mail (optional)	sonnenblumen_gs@yahoo.de

### Gebäude 1 (Hauptgebäude)

Anschrift	Conradplatz 6 04435 Schkeuditz OT Glesien
Baujahr/Gebäudetyp	ca. 1890/1965
Jahr und Umfang der Rekonstruktion	2006 bis 2007 Sanierung (ausgenommen Teilbereiche)
Schulfreifläche (m <sup>2</sup> )	3620 m <sup>2</sup>
Barrierefreiheit	ja

### Gebäude 2 Mehrzweckgebäude Glesien (Speisesaal)

Anschrift	Conradplatz 7 04435 Schkeuditz OT Glesien
Baujahr/Gebäudetyp	ca. 1993 Fertigteilbau
Jahr und Umfang der Rekonstruktion	
Schulfreifläche (m <sup>2</sup> )	
Barrierefreiheit	Nein

**Sporthalle 1**

Anschrift	Karl-Liebnecht-Str. 2b, 04435 Schkeuditz
Baujahr	ca. 1989
Jahr und Umfang der Rekonstruktion	seit 2006 phasenweise Sanierung in Abschnitten mit Unterbrechung
Anzahl der Felder	2 (Spiel- und Gymnastikhalle)
Sportfläche Sporthalle (m <sup>2</sup> )	608 m <sup>2</sup> + 139 m <sup>2</sup>
Barrierefreiheit	ja
Mitnutzungen durch andere Schulen bzw. Dritte und Umfang	Sportvereine, sonstige Glesierer Vereine

**Genutzte Schwimmhalle**

Anschrift	Schwimmhalle Mitte - 04155 Leipzig - Kirschbergstr. 84
Baujahr	
Jahr und Umfang der Rekonstruktion	
Länge und Anzahl der Bahnen	Nutzung des Lehrschwimbeckens (angemietet durch Schulträger)
Barrierefreiheit	

Gebäudeanalyse der/des Schulgebäude/s

separate Erfassung – siehe Excel-Tabellen

## Weitere Mindestangaben zur Schule

Darstellung zum Umfang der Bildungsangebote z.B. DAZ/LAS (siehe Legende)	
Außerunterrichtliche Betreuungsangebote nach § 16 Abs. 1 SächsSchulG	
Vorhandene Betreuungsangebote nach § 16 Abs. 2 SächsSchulG einschl. Kapazität lt. Betriebserlaubnis sowie der Auslastung in %	
Standorte der Heimunterbringung nach § 13 Abs. 3 SächsSchulG einschl. Kapazität lt. Betriebserlaubnis sowie der Auslastung in %	
Aussagen zu Internatsunterbringung (nur Schulen mit vertiefter Ausbildung und Schulen des zweiten Bildungsweges)	
Benennung des Kooperationsverbundes nach § 4c Abs. 7 Satz 1 SächsSchulG	Delitzsch
Einzugsbereich (nur bei Schulen ohne Schulbezirk bei Einrichtung)	
Schulbezirk bei Grundschulen nach § 25 SächsSchulG	Glesien, Radefeld, Wolteritz, Hayna, Freiroda, Gerbisdorf
Hortstandorte je Grundschulbezirk einschl. der Kapazitäten nach Betriebserlaubnis (§23a Abs. 1 SächsSchulG)	- Hort „Kunterbunte Villa“ Glesien - Hort „Spatzentreff“ Radefeld
Bestehende Formen kommunaler Zusammenarbeit nach SächsKomZG (§ 4 Abs. 2 Nr. 10 SächsSchulnetzVO)	
Sonstige regional relevante Angaben	

## Sonnenblumen-Grundschule Glesien / Schkeuditz

Schulname / Schulort

### Haus "Sonnenblumen Grundschule Schkeuditz"

Gebäudebezeichnung (z. B. Hauptgebäude, Haus I, Altbau, Haus "Lessing")

etwa 1890

Altbau

Baujahr (falls bekannt)

Gebäudetyp (falls bekannt, z. B. Gründerzeit, Altneubau, Typ Dresdner)

### Stadt Schkeuditz

Schulträger

Landkreis Nordsachsen

Träger der Schulnetzplanung

### Frau Felske

Autor / Ansprechpartner

Okt 2023

4411013

Datenstand Raumerfassung DISCH

441

Ifd. Nr.	Raumnummer / Raumname ("Türschild")	Fläche in m <sup>2</sup>	Zweck / Hauptnutzung	Plätze	Etage	benutzt / unbenutzt	gemeinsame Nutzung	
01	KGTH1	4,18	Treppenhaus	keine	Kellergeschoss	benutzt		allgen
02	KGTH2	9,40	Treppenhaus	keine	Kellergeschoss	benutzt		Arztra
03	KGf1	76,16	Flur	keine	Kellergeschoss	benutzt		Aula /
04	KGf2	13,43	Flur	keine	Kellergeschoss	benutzt		Berat
05	KG03	60,96	Kunst	25	Kellergeschoss	benutzt		Besch
06	KG04	43,60	Werken / Technik / Textil	16	Kellergeschoss	benutzt		Bewe
07	KG05	29,98	Werken / Technik / Textil	keine	Kellergeschoss	benutzt		Bibli
08	00TH1	10,36	Treppenhaus	keine	Erdgeschoss	benutzt		Biolog
09	00TH2	44,03	Treppenhaus	keine	Erdgeschoss	benutzt		Chem
10	00TH3	9,52	Treppenhaus	keine	Erdgeschoss	benutzt		Garde
11	00F1	83,21	Flur	keine	Erdgeschoss	benutzt		GTA (
12	00F2	3,64	Flur	keine	Erdgeschoss	benutzt		Hausr
13	00F3	10,26	Flur	keine	Erdgeschoss	benutzt		Haust
14	0001	50,19	allgemeiner Unterrichtsraum	20	Erdgeschoss	benutzt		Hausv
15	0002	64,10	allgemeiner Unterrichtsraum	25	Erdgeschoss	benutzt		Hort (i
16	0003	31,37	Beschäftigungs- und Therapieraum	10	Erdgeschoss	benutzt		Inform
17	0004	47,20	allgemeiner Unterrichtsraum	20	Erdgeschoss	benutzt		keine
18	0005	2,18	Toiletten / Waschräume	keine	Erdgeschoss	benutzt		Küche
19	0006	8,35	Toiletten / Waschräume	keine	Erdgeschoss	benutzt		Kunst
20	0006a	16,40	Toiletten / Waschräume	keine	Erdgeschoss	benutzt		Lager
21	0007	8,37	Toiletten / Waschräume	keine	Erdgeschoss	benutzt		Lehr-
22	0007a	16,44	Toiletten / Waschräume	keine	Erdgeschoss	benutzt		Lehre
23	0008	2,03	Toiletten / Waschräume	keine	Erdgeschoss	benutzt		Lehrr
24	0009	4,47	Vorraum Aufzug+Aufzugskabine	keine	Erdgeschoss	benutzt		Mens:
25	0011	33,75	Hauswirtschaft / Lehrküche	10	Erdgeschoss	benutzt		Musik
26	0012	55,18	Musik / Rhythmikraum	26	Erdgeschoss	benutzt		Physi
27	0014	37,48	Bibliothek	10	Erdgeschoss	benutzt		Schul
28	01TH1	9,36	Treppenhaus	keine	1. Obergeschoss	benutzt		Schul

29	01TH2	33,57	Treppenhaus	keine	1. Obergeschoss	benutzt		Sekre
30	01TH3	6,37	Treppenhaus	keine	1. Obergeschoss	benutzt		Sprac
31	01F1	83,53	Flur	keine	1. Obergeschoss	benutzt		Toilett
32	01F2	10,37	Flur	keine	1. Obergeschoss	benutzt		Turns:
33	0101	50,94	allgemeiner Unterrichtsraum	20	1. Obergeschoss	benutzt		Werke
34	0102	64,10	allgemeiner Unterrichtsraum	28	1. Obergeschoss	benutzt		Wohn
35	0103	31,88	allgemeiner Unterrichtsraum	14	1. Obergeschoss	benutzt		Vorra
36	0104	47,64	allgemeiner Unterrichtsraum	14	1. Obergeschoss	benutzt		öffent.
37	0106	29,51	öffent. Bereich (im Flur)	keine	1. Obergeschoss	benutzt		Flur
38	0107	5,59	Toiletten / Waschräume	keine	1. Obergeschoss	benutzt		Trepp
39	0108	57,49	allgemeiner Unterrichtsraum	20	1. Obergeschoss	benutzt		
40	0110	38,94	allgemeiner Unterrichtsraum	keine	1. Obergeschoss	benutzt		
41	02TH2	29,36	Treppenhaus	keine	2. Obergeschoss	benutzt		
42	02TH3	2,31	Treppenhaus	keine	2. Obergeschoss	benutzt		
43	02F1	11,10	Flur	keine	2. Obergeschoss	benutzt		
44	01F2	7,76	Flur	keine	2. Obergeschoss	benutzt		
45	0201	24,03	Sekretariat	<8	2. Obergeschoss	benutzt		
46	0202	16,36	Schulleitung	<8	2. Obergeschoss	benutzt		
47	0203	17,58	Beratungsraum	<8	2. Obergeschoss	benutzt		
48	0204	17,23	Arztraum / Erste-Hilfe Raum	keine	2. Obergeschoss	benutzt		
49	0205	72,18	Lehrerpersonal	10	2. Obergeschoss	benutzt		
50	02F2	25,82	Flur	keine	2. Obergeschoss	benutzt		
51								
52								
53								
54								
55								
56								
57								
58								
59								
60								
61								
62								
63								
64								

**Sonnenblumen-Grundschule Glesien / Schkeuditz**

Schulname / Schulort

**Hortgebäude**

Gebäude-/Schulteilbezeichnung (z. B. Haus II) und Ort, falls abweichend v

**1993 Neubau (Fertigteilbau)**

Baujahr (falls bekannt)

**Frau Felske**

Autor / Ansprechpartner:

**Okt. 2023**


**4411013**

Datenstand Raumerfassung DISCH

Ifd. Nr.	Raumnummer / Raum-name ("Türschild")	Zweck / Hauptnutzung	Etage	benutzt / unbenutzt	gemeinsame Nutzung	
01	0001	Speiseraum		benutzt	Hort	allge
02	0003	Waschraum/WC		benutzt	Hort	Arztr
03	0004	Waschraum/WC		benutzt	Hort	Aula
04	0005	Küche		benutzt	Hort	Bera
05	0006	Waschraum/WC		benutzt	Hort	Besc
06	0006a	WC		benutzt	Hort	Bew
07	0006b	WC		benutzt	Hort	Bibli
08	0007			benutzt	sonstige Nutzung	Biolo
09	0009			benutzt	sonstige Nutzung	Cher
10	0101	Hort (in Einzelnutzung)		benutzt	Hort	Gard
11	0104	Hort (in Einzelnutzung)		benutzt	Hort	GTA
12	0105	Hort (in Einzelnutzung)		benutzt	Hort	Haus
13	0106	Hort (in Einzelnutzung)		benutzt	Hort	Haus
14						Haus
15						Hort
16						Infor
17						keine
18						Küch
19						Kuns
20						Lage
21						Lehr
22						Lehr
23						Lehr
24						Men
25						Musi
26						Phys
27						Sch
28						Sch

## Schulnetzbericht (§ 4 SächsSchulnetzVO) - 2023

Schulname: Paul-Wäge-Grundschule Schkeuditz



Schulträger	Stadt Schkeuditz
Zentralörtliche Funktion des Schulträgers nach LEP / Regionalplan	Mittelzentrum
Dienststellenschlüssel	4410189
Telefon (optional)	034205 / 87452
Telefax (optional)	034205 / 45748
Homepage (optional)	<a href="http://www.grundschule-doelzig.de">www.grundschule-doelzig.de</a>
E-Mail (optional)	<a href="mailto:gs-paul-waege@t-online.de">gs-paul-waege@t-online.de</a>

### Gebäude 1 (Hauptgebäude)

Anschrift	Am Alten Sportplatz 2 , 04435 Schkeuditz OT Dölzig
Baujahr/Gebäudetyp	ca. 2021
Jahr und Umfang der Rekonstruktion	Neubau
Schulfreifläche (m <sup>2</sup> )	1935 m <sup>2</sup> (Grundschule + Hortnutzung)
Barrierefreiheit	ja

**Sporthalle 1**

Anschrift	Lauger Weg 4, 04425 Schkeuditz Ortsteil Dölzig
Baujahr	ca. 1920
Jahr und Umfang der Rekonstruktion	keine nennenswerten Sanierungen
Anzahl der Felder	1
Sportfläche Sporthalle (m <sup>2</sup> )	173,39 m <sup>2</sup>
Barrierefreiheit	nein
Mitnutzungen durch andere Schulen bzw. Dritte und Umfang	Sport- und sonstige Vereine

**Genutzte Schwimmhalle**

Anschrift	Hans-Driesch-Straße 52 A
Baujahr	
Jahr und Umfang der Rekonstruktion	
Länge und Anzahl der Bahnen	
Barrierefreiheit	

Gebäudeanalyse der/des Schulgebäude/s

separate Erfassung – siehe Excel-Tabellen



### Weitere Mindestangaben zur Schule

Darstellung zum Umfang der Bildungsangebote (siehe Legende)	GTA
Außerunterrichtliche Betreuungsangebote nach § 16 Abs. 1 SächsSchulG	-
Vorhandene Betreuungsangebote nach § 16 Abs. 2 SächsSchulG einschl. Kapazität lt. Betriebserlaubnis sowie der Auslastung in %	-
Standorte der Heimunterbringung nach § 13 Abs. 3 SächsSchulG einschl. Kapazität lt. Betriebserlaubnis sowie der Auslastung in %	-
Aussagen zu Internatsunterbringung (nur Schulen mit vertiefter Ausbildung und Schulen des zweiten Bildungsweges)	-
Benennung des Kooperationsverbundes nach § 4c Abs. 7 Satz 1 SächsSchulG	Delitzsch
Einzugsbereich (nur bei Schulen ohne Schulbezirk bei Einrichtung)	
Schulbezirk bei Grundschulen nach § 25 SächsSchulG	offener Schulbezirk Leibniz-Grundschule Schkeuditz, Thomas-Müntzer-Grundschule Schkeuditz sowie Paul-Wäge-Grundschule Dölzig ab 2023/24
Hortstandorte je Grundschulbezirk einschl. der Kapazitäten nach Betriebserlaubnis (§23a Abs. 1 SächsSchulG)	in der GS
Bestehende Formen kommunaler Zusammenarbeit nach SächsKomZG (§ 4 Abs. 2 Nr. 10 SächsSchulnetzVO)	
Sonstige regional relevante Angaben	



**Paul-Wäge-Grundschule Schkeuditz / Schkeuditz**

Schulname / Schulort

**Paul-Wäge GS, Am alten Sportplatz 2, 04435 Schkeuditz/OT Dölzig**

Gebäude-/Schulteilbezeichnung (z. B. Haus II) und Ort, falls abweichend von Stammschule

**Stadt Schkeuditz**

Schulträger

**Frau Felske**

Autor / Ansprechpartner:

**2021**

Baujahr (falls bekannt)

**Neubau**

Gebäudebeschreibung (z. B. Gründerzeit, Altneubau, Typ Dresde)

**Landkreis Nordsachsen**

Träger der Schulnetzplanung

**Okt. 2023**

Datenstand Raumerfassung DISCH

**4410189**

lfd. Nr.	Raumnummer / Raumname ("Türschild")	Fläche in m²	Zweck / Hauptnutzung	Plätze	Etage	benutzt / unbenutzt	gemeinsame Nutzung	
01	00WF1	8,03			Erdgeschoss			allgen
02	00WF2	17,61			Erdgeschoss			Arztra
03	00F1	152,22			Erdgeschoss			Aula /
04	00F2	34,17			Erdgeschoss			Beratt
05	00F3	13,87			Erdgeschoss			Bescl
06	00T1	13,50			Erdgeschoss			Bewe
07	00T2	13,30			Erdgeschoss			Bibliot
08	00T3	20,80			Erdgeschoss			Biolog
09	0001	94,38	Mensa / Speiseraum / Cafeteria /		Erdgeschoss			Chem
10	0002	27,22	Küche / Ausgabeküche		Erdgeschoss			Garde
11	0003	3,77	Toiletten / Waschräume		Erdgeschoss			GTA (
12	0003A	2,86	Garderobe / Umkleideraum		Erdgeschoss			Hausr
13	0004	59,69	allgemeiner Unterrichtsraum		Erdgeschoss			Haust
14	0005	59,80	Garderobe / Umkleideraum		Erdgeschoss			Hausv
15	0006	7,40	Toiletten / Waschräume		Erdgeschoss			Hort (i
16	0007	3,00	Toiletten / Waschräume		Erdgeschoss			Inform
17	0007A	4,46	Toiletten / Waschräume		Erdgeschoss			keine
18	0008	3,50	Toiletten / Waschräume		Erdgeschoss			Küche
19	0008A	5,85	Toiletten / Waschräume		Erdgeschoss			Kunst
20	0009	67,96	Werken / Technik / Textil		Erdgeschoss			Lager
21	0010	37,91	Lehr- und Übungsraum / Labor		Erdgeschoss			Lehr-
22	0011	34,76	Hort (in Einzelnutzung)		Erdgeschoss			Lehre
23	0012	6,88	Haustechnik		Erdgeschoss			Lehrr
24	0013	68,89	Hort (in Einzelnutzung)		Erdgeschoss			Mens:
25	0014	29,67	Hort (in Einzelnutzung)		Erdgeschoss			Musik
26	0015	5,06	Hausmeister / Servicematerial		Erdgeschoss			Physi
27	0016	13,50	Lager / Abstellraum		Erdgeschoss			Schul
28	0017	13,21	Haustechnik		Erdgeschoss			Schul
29	0018	3,60	Haustechnik		Erdgeschoss			Sekre

30	0019	5,76	Haustechnik		Erdgeschoss			Sprach
31	0020	6,30	Toiletten / Waschräume		Erdgeschoss			Toiletten
32	0021	20,88	Hausmeister / Servicematerial		Erdgeschoss			Turns:
33	01F1	69,20			1. Obergeschoss			Werk
34	01F2	15,53			1. Obergeschoss			Wohn
35	01F3	27,36			1. Obergeschoss			
36	01F4	32,89	Hort (in Einzelnutzung)		1. Obergeschoss			
37	0101	29,10	Beratungsraum		1. Obergeschoss			
38	0102	52,34	Lehr- und Übungsraum / Labor		1. Obergeschoss			
39	0103	70,36	allgemeiner Unterrichtsraum		1. Obergeschoss			
40	0104	69,04	allgemeiner Unterrichtsraum		1. Obergeschoss			
41	0105	22,13	Sekretariat		1. Obergeschoss			
42	0106	3,02	Toiletten / Waschräume		1. Obergeschoss			
43	0106A	4,49	Toiletten / Waschräume		1. Obergeschoss			
44	0107	3,55	Toiletten / Waschräume		1. Obergeschoss			
45	0107A	5,85	Toiletten / Waschräume		1. Obergeschoss			
46	0108	35,13	Lehrpersonal		1. Obergeschoss			
47	0109	69,59	allgemeiner Unterrichtsraum		1. Obergeschoss			
48	0110	35,72	Lehr- und Übungsraum / Labor		1. Obergeschoss			
49	0111	69,37	allgemeiner Unterrichtsraum		1. Obergeschoss			
50	0112	39,73	Hort (in Einzelnutzung)		1. Obergeschoss			
51	0113	39,90	Hort (in Einzelnutzung)		1. Obergeschoss			
52	0114	20,89	Hort (in Einzelnutzung)		1. Obergeschoss			
53	0116	15,37	Haustechnik		1. Obergeschoss			
54	0117	7,72	Schularchiv / Museum		1. Obergeschoss			
55	0118	6,30	Toiletten / Waschräume		1. Obergeschoss			
56	0119	21,19	Schulleitung		1. Obergeschoss			
57								
58								
59								
60								
61								
62								
63								
64								
65								
66								

## Schulnetzbericht (§ 4 SächsSchulnetzVO) - 2023

Schulname: Gellert-Grundschule Wölkau



Schulträger	Gemeinde Schönwölkau
Zentralörtliche Funktion des Schulträgers nach LEP / Regionalplan	
Dienststellenschlüssel	4411112
Telefon (optional)	034295 / 7920
Telefax (optional)	034295 / 79222
Homepage (optional)	<a href="http://www.gellert-grundschule.de">www.gellert-grundschule.de</a>
E-Mail (optional)	<a href="mailto:post@schoenwoelkau.de">post@schoenwoelkau.de</a>

### Gebäude 1 (Hauptgebäude)

Anschrift	Parkstr. 11, 04509 Schönwölkau
Baujahr/Gebäudetyp	1956 Massivbau
Jahr und Umfang der Rekonstruktion	1992/1993; 2005
Schulfreifläche (m <sup>2</sup> )	2560
Barrierefreiheit	besteht nicht

**Sporthalle 1**

Anschrift	Lindenallee 1, 04509 Schönwölkau
Baujahr	1975
Jahr und Umfang der Rekonstruktion	1992/1993; 2018
Anzahl der Felder	1
Sportfläche Sporthalle (m <sup>2</sup> )	250
Barrierefreiheit	besteht nicht
Mitnutzungen durch andere Schulen bzw. Dritte und Umfang	Nutzung durch gemeindeeigene Vereine

**Genutzte Schwimmhalle**

Anschrift	Ziegelstraße 13, 04838 Eilenburg
Baujahr	1978
Jahr und Umfang der Rekonstruktion	2003 (Sanierung nach Flut 2002)
Länge und Anzahl der Bahnen	5 x 25 m
Barrierefreiheit	ja

Gebäudeanalyse der/des Schulgebäude/s

separate Erfassung – siehe Excel-Tabellen

Weitere Mindestangaben zur Schule

Darstellung zum Umfang der Bildungsangebote (siehe Legende)	Grundschule mit Ganztagsangeboten in offener Form
Außerunterrichtliche Betreuungsangebote nach § 16 Abs. 1 SächsSchulG	
Vorhandene Betreuungsangebote nach § 16 Abs. 2 SächsSchulG einschl. Kapazität lt. Betriebserlaubnis sowie der Auslastung in %	
Standorte der Heimunterbringung nach § 13 Abs. 3 SächsSchulG einschl. Kapazität lt. Betriebserlaubnis sowie der Auslastung in %	
Aussagen zu Internatsunterbringung (nur Schulen mit vertiefter Ausbildung und Schulen des zweiten Bildungsweges)	
Benennung des Kooperationsverbundes nach § 4c Abs. 7 Satz 1 SächsSchulG	Delitzsch
Einzugsbereich (nur bei Schulen ohne Schulbezirk bei Einrichtung)	
Schulbezirk bei Grundschulen nach § 25 SächsSchulG	Gemeinde Schönwölkau
Hortstandorte je Grundschulbezirk einschl. der Kapazitäten nach Betriebserlaubnis (§23a Abs. 1 SächsSchulG)	<ol style="list-style-type: none"> <li>1. DRK Delitzsch Standort Kita Hohenroda</li> <li>2. DRK Delitzsch Standort Kita Brinnis</li> <li>3. Diakonisches Werk Standort: Kita Wölkau</li> </ol>
Bestehende Formen kommunaler Zusammenarbeit nach SächsKomZG (§ 4 Abs. 2 Nr. 10 SächsSchulnetzVO)	
Sonstige regional relevante Angaben	





**Gellert-Grundschule Wölkau / Schönwölkau**

Schulname / Schulort

**Turnhalle**

Gebäude-/Schulteilbezeichnung (z. B. Haus II) und Ort, falls abweichend von Stammschule

**Gemeinde Schönwölkau**

Schulträger

**Sprechert**

Autor / Ansprechpartner:

**1984****Altneubau****Landkreis Nordsachsen****4411112****4411112**

Baujahr (falls bekannt)

Gebäudebeschreibung (z. B. Gründerzeit, Altneubau, Typ Dresde

Träger der Schulnetzplanung

Datenstand Raumerfassung DISCH

lfd. Nr.	Raumnummer / Raumname ("Türschild")	Fläche in m²	Zweck / Hauptnutzung	Plätze	Etage	benutzt / unbenutzt	gemeinsame Nutzung
01		9,5	Garderobe / Umkleideraum	14	Erdgeschoss	benutzt	sonstige Nutzung
02		19	Garderobe / Umkleideraum	10	Erdgeschoss	benutzt	sonstige Nutzung
03		210	Turnsaal / (Kranken-)Gymnastikraum	>28	1. Obergeschoss	benutzt	sonstige Nutzung
04		16	Lehrmittel / Vorbereitungs- /	keine	1. Obergeschoss	benutzt	sonstige Nutzung
05		15	Lehrmittel / Vorbereitungs- /	keine	1. Obergeschoss	benutzt	sonstige Nutzung
06		14	Lehrmittel / Vorbereitungs- /	keine	1. Obergeschoss	benutzt	sonstige Nutzung
07							
08							
09							
10							
11							
12							
13							
14							
15							
16							
17							
18							
19							
20							
21							
22							
23							
24							
25							
26							
27							
28							

## Schulnetzbericht (§ 4 SächsSchulnetzVO) - 2023

Schulname: Grundschule „Am Park“



Schulträger	Stadt Taucha
Zentralörtliche Funktion des Schulträgers nach LEP / Regionalplan	Grundzentrum
Dienststellenschlüssel	14730300
Telefon (optional)	034298 / 70114, 70137
Telefax (optional)	034298 / 70134
Homepage (optional)	<a href="http://www.taucha.de">http://www.taucha.de</a>
E-Mail (optional)	<a href="mailto:schulen@taucha.de">schulen@taucha.de</a>

### Gebäude 1 (Hauptgebäude)

Anschrift	An der Parthe 24, 04425 Taucha
Baujahr/Gebäudetyp	1997
Jahr und Umfang der Rekonstruktion	
Schulfreifläche (m <sup>2</sup> )	
Barrierefreiheit	Zugang bis EG; Toilette EG

**Sporthalle 1**

Anschrift	Sport- und Mehrzweckhalle, Geschwister-Scholl-Straße 6, 04425 Taucha
Baujahr	1996
Jahr und Umfang der Rekonstruktion	
Anzahl der Felder	3
Sportfläche Sporthalle (m <sup>2</sup> )	1.200
Barrierefreiheit	ja
Mitnutzungen durch andere Schulen bzw. Dritte und Umfang	ja

**Genutzte Schwimmhalle**

Anschrift	Ziegelstraße 13, 04838 Eilenburg
Baujahr	1978
Jahr und Umfang der Rekonstruktion	2003 (Sanierung nach Flut 2002)
Länge und Anzahl der Bahnen	5 x 25 m,
Barrierefreiheit	ja

Gebäudeanalyse der/des Schulgebäude/s

separate Erfassung – siehe Excel-Tabellen

Weitere Mindestangaben zur Schule

Darstellung zum Umfang der Bildungsangebote (siehe Legende)	Klassenmusizieren mit Streichinstrumenten
Außerunterrichtliche Betreuungsangebote nach § 16 Abs. 1 SächsSchulG	nicht für GS zutreffend
Vorhandene Betreuungsangebote nach § 16 Abs. 2 SächsSchulG einschl. Kapazität lt. Betriebserlaubnis sowie der Auslastung in %	nicht für GS zutreffend
Standorte der Heimunterbringung nach § 13 Abs. 3 SächsSchulG einschl. Kapazität lt. Betriebserlaubnis sowie der Auslastung in %	/
Aussagen zu Internatsunterbringung (nur Schulen mit vertiefter Ausbildung und Schulen des zweiten Bildungsweges)	/
Benennung des Kooperationsverbundes nach § 4c Abs. 7 Satz 1 SächsSchulG	
Einzugsbereich (nur bei Schulen ohne Schulbezirk bei Einrichtung)	gesamtes Stadtgebiet Taucha
Schulbezirk bei Grundschulen nach § 25 SächsSchulG	
Hortstandorte je Grundschulbezirk einschl. der Kapazitäten nach Betriebserlaubnis (§23a Abs. 1 SächsSchulG)	Hort im Gebäude der GS bis zu 224 Kinder
Bestehende Formen kommunaler Zusammenarbeit nach SächsKomZG (§ 4 Abs. 2 Nr. 10 SächsSchulnetzVO)	
Sonstige regional relevante Angaben	

**Grundschule Am Park Taucha / Taucha**

Schulname / Schulort

**Hauptgebäude**

Gebäudebezeichnung (z. B. Hauptgebäude, Haus I, Altbau, Haus "Lessing")

**Stadt Taucha**

Schulträger

**Andreas Windhövel**

Autor / Ansprechpartner

**1997****Altbau mit neuen Anbauten****Landkreis Nordsachsen****14.12.2023****4410676**

Baujahr (falls bekannt)

Gebäudetyp (falls bekannt, z. B. Gründerzeit, Altneubau, Typ Dre

Träger der Schulnetzplanung

Datenstand Raumerfassung DISCH




lfd. Nr.	Raumnummer / Raumname ("Türschild")	Fläche in m <sup>2</sup>	Zweck / Hauptnutzung	Plätze	Etage	benutzt / unbenutzt	gemeinsame Nutzung	
01	2	5	Behindertentoilette		Erdgeschoss	benutzt	Hort	allgen
02	3	75,3	Hort (in Einzelnutzung)		Erdgeschoss	benutzt		Arztra
03	7	20,4	Beratungsraum		Erdgeschoss	benutzt		Aula /
04	8	16,8	Hausmeister / Servicematerial		Erdgeschoss	benutzt	Hort	Beratu
05	9	3,8	Toiletten / Waschräume		Erdgeschoss	benutzt	Hort	Beschl
06	12	368,5	Mensa / Speiseraum / Cafeteria /		Erdgeschoss	benutzt	Hort	Bewe
07	13	40,8	Hort (in Einzelnutzung)		Erdgeschoss	benutzt		Bibli
08	13.1	10,2	Hort (in Einzelnutzung)		Erdgeschoss	benutzt		Biolog
09	14	21,8	Hort (in Einzelnutzung)		Erdgeschoss	benutzt		Chem
10	15	68,6	allgemeiner Unterrichtsraum	28	Erdgeschoss	benutzt	Hort	Garde
11	15.1	6	Lager / Abstellraum		Erdgeschoss	benutzt	Hort	GTA (
12	16/16.1	24,2	Toiletten / Waschräume		Erdgeschoss	benutzt	Hort	Hausr
13	17	67,3	allgemeiner Unterrichtsraum	28	Erdgeschoss	benutzt	Hort	Hausv
14	17.1	5,4	Lager / Abstellraum		Erdgeschoss	benutzt	Hort	Hort (
15	18	67,3	Mensa / Speiseraum / Cafeteria /	>28	Erdgeschoss	benutzt	Hort	Inform
16	19/19.1	28,1	Küche / Ausgabeküche		Erdgeschoss	benutzt		keine
17	20	6,7	Lager / Abstellraum		Erdgeschoss	benutzt	Hort	Küche
18	21	9	Toiletten / Waschräume		Erdgeschoss	benutzt	Hort	Kunst
19	21.1	16	Toiletten / Waschräume		Erdgeschoss	benutzt	Hort	Lager
20	22	32,9	Beratungsraum	16	Erdgeschoss	benutzt		Lehr-
21	24	28,5	Server		Erdgeschoss	benutzt		Lehre
22	24.1	52,3	Werken / Technik / Textil	16	Erdgeschoss	benutzt		Lehrrr
23	101	75,3	Lehrerpersonal		1. Obergeschoss	benutzt		Mens:
24	102/102.1	14	Toiletten / Waschräume		1. Obergeschoss	benutzt	Hort	Musik
25	104	17,7	Sekretariat		1. Obergeschoss	benutzt		Physi
26	104.1	9,8	Arztraum / Erste-Hilfe Raum		1. Obergeschoss	benutzt		Schul
27	105	19,9	Schulleitung		1. Obergeschoss	benutzt		Schul
28	106	10,4	Schulleitung		1. Obergeschoss	benutzt		Sekre

29	113	68,6	allgemeiner Unterrichtsraum	28	1. Obergeschoss	benutzt	Hort	Sprac
30	113.1	6,8	Lager / Abstellraum		1. Obergeschoss	benutzt	Hort	Toilett
31	114	68,6	allgemeiner Unterrichtsraum	28	1. Obergeschoss	benutzt	Hort	Behin
32	114.1	5,6	Lager / Abstellraum		1. Obergeschoss	benutzt	Hort	Turns:
33	115	68,6	allgemeiner Unterrichtsraum	28	1. Obergeschoss	benutzt	Hort	Werk
34	115.1	5,6	Lager / Abstellraum		1. Obergeschoss	benutzt	Hort	Wohn
35	116	68,6	allgemeiner Unterrichtsraum	28	1. Obergeschoss	benutzt	Hort	Seve
36	116.1	6,8	Lager / Abstellraum		1. Obergeschoss	benutzt	Hort	
37	117/117.1	22,2	Toiletten / Waschräume		1. Obergeschoss	benutzt	Hort	
38	118/118.1	24,5	Toiletten / Waschräume		1. Obergeschoss	benutzt	Hort	
39	119	67,3	allgemeiner Unterrichtsraum	28	1. Obergeschoss	benutzt	Hort	
40	119.1	7,5	Lager / Abstellraum		1. Obergeschoss	benutzt	Hort	
41	120	67,3	allgemeiner Unterrichtsraum	28	1. Obergeschoss	benutzt	Hort	
42	120.1	7,5	Lager / Abstellraum		1. Obergeschoss	benutzt	Hort	
43	201	75,3	Hort (in Einzelnutzung)		Dachgeschoss	benutzt		
44	202	14,4	Schularchiv / Museum		Dachgeschoss	benutzt	Hort	
45	203	9,4	Toiletten / Waschräume		Dachgeschoss	benutzt	Hort	
46	204	65,7	Hort (in Einzelnutzung)		Dachgeschoss	benutzt		
47								
48	6							
49								
50								
51								
52								
53								
54								
55								
56								
57								
58								
59								
60								
61								
62								
63								
64								

## Schulnetzbericht (§ 4 SächsSchulnetzVO) - 2023

Schulname: Regenbogenschule Taucha



Schulträger	Stadt Taucha
Zentralörtliche Funktion des Schulträgers nach LEP / Regionalplan	Grundzentrum
Dienststellenschlüssel	14730300
Telefon (optional)	034298 / 70114, 70137
Telefax (optional)	034298 / 70134
Homepage (optional)	<a href="http://www.taucha.de">http://www.taucha.de</a>
E-Mail (optional)	<a href="mailto:schulen@taucha.de">schulen@taucha.de</a>

### Gebäude 1 (Hauptgebäude)

Anschrift	Rudolf-Breitscheid-Straße 1, 04425 Taucha
Baujahr/Gebäudetyp	1994
Jahr und Umfang der Rekonstruktion	Anbau 2011, Ausbau 2019
Schulfreifläche (m <sup>2</sup> )	
Barrierefreiheit	bis 1 OG.; Toilette vorh. in EG und OG

**Sporthalle 1**

Anschrift	Turnraum in der Regenbogenschule
Baujahr	1994
Jahr und Umfang der Rekonstruktion	
Anzahl der Felder	½
Sportfläche Sporthalle (m²)	146,2
Barrierefreiheit	ja
Mitnutzungen durch andere Schulen bzw. Dritte und Umfang	nachmittags Vereine, 3. GS

**Sporthalle 2**

Anschrift	Oberschule Taucha, Friedrich-Engels-Str. 19, 04425 Taucha
Baujahr	1939
Jahr und Umfang der Rekonstruktion	1992
Anzahl der Felder	1
Sportfläche Sporthalle (m²)	310,7
Barrierefreiheit	ja
Mitnutzungen durch andere Schulen bzw. Dritte und Umfang	OS Taucha bis 02.2024, nachmittags Vereine, 3. GS

**Genutzte Schwimmhalle**

Anschrift	Ziegelstraße 13, 04838 Eilenburg
Baujahr	1978
Jahr und Umfang der Rekonstruktion	2003 (Sanierung nach Flut 2002)
Länge und Anzahl der Bahnen	5 x 25 m,
Barrierefreiheit	ja

Gebäudeanalyse der/des Schulgebäude/s

separate Erfassung – siehe Excel-Tabellen



## Weitere Mindestangaben zur Schule

Darstellung zum Umfang der Bildungsangebote (siehe Legende)	GTA: Mathematik für Schlaufüchse, Mathematik kann auch Spaß machen, Bibliothek, Geschickte Hände, Hausaufgabenbetreuung, Querflöte, Computermäuse, Leseförderung f. Zweitsprachler, Tischtennis, Schach, Musikschule, Häkeln und kreatives Gestalten, Künstlerisches Gestalten, Kreativwerkstatt, Buchclub, Bewegungen u. soz. Interaktion mit Stapelsteinen, UnS „Deutsch und Matheförderung“, Lesementor, Schulhof pflegen-Natur erleben, Stop Motion, mit Kindern durch das Bienenjahr
Außerunterrichtliche Betreuungsangebote nach § 16 Abs. 1 SächsSchulG	/
Vorhandene Betreuungsangebote nach § 16 Abs. 2 SächsSchulG einschl. Kapazität lt. Betriebserlaubnis sowie der Auslastung in %	/
Standorte der Heimunterbringung nach § 13 Abs. 3 SächsSchulG einschl. Kapazität lt. Betriebserlaubnis sowie der Auslastung in %	/
Aussagen zu Internatsunterbringung (nur Schulen mit vertiefter Ausbildung und Schulen des zweiten Bildungsweges)	/
Benennung des Kooperationsverbundes nach § 4c Abs. 7 Satz 1 SächsSchulG	Eilenburg
Einzugsbereich (nur bei Schulen ohne Schulbezirk bei Einrichtung)	Stadtgebiet Taucha mit angrenzenden Ortsteilen
Schulbezirk bei Grundschulen nach § 25 SächsSchulG	/
Hortstandorte je Grundschulbezirk einschl. der Kapazitäten nach Betriebserlaubnis (§23a Abs. 1 SächsSchulG)	Tauchsches Spielhaus, Rudolf-Breitscheid-Str. 1 – 450 Plätze für 1. bis 4. Klasse
Bestehende Formen kommunaler Zusammenarbeit nach SächsKomZG (§ 4 Abs. 2 Nr. 10 SächsSchulnetzVO)	/
Sonstige regional relevante Angaben	

## Regenbogenschule - Grundschule der Stadt Taucha / Taucha

Schulname / Schulort

### Hauptgebäude

Gebäudebezeichnung (z. B. Hauptgebäude, Haus I, Altbau, Haus "Lessing")

**1994**

Baujahr (falls bekannt)

**Neubau**

Gebäudetyp (falls bekannt, z. B. Gründerzeit, Altneubau, Typ Dre

**Stadt Taucha**

Schulträger

**Landkreis Nordsachsen**

Träger der Schulnetzplanung

**Andreas Windhövel**

Autor / Ansprechpartner

**14.12.2023**

Datenstand Raumerfassung DISCH

**4410684**



lfd. Nr.	Raumnummer / Raumname ("Türschild")	Fläche in m <sup>2</sup>	Zweck / Hauptnutzung	Plätze	Etage	benutzt / unbenutzt	gemeinsame Nutzung	
01	1.01	50,32	allgemeiner Unterrichtsraum	24	Erdgeschoss	benutzt		allger
02	1.02	50,32	Mensa / Speiseraum / Cafeteria /		Erdgeschoss	benutzt		Arztra
03	1.03	22,04	Lehr- und Übungsraum / Labor	8	Erdgeschoss	benutzt		Aula /
04	1.04	22,09	Schularchiv / Museum		Erdgeschoss	benutzt		Beratu
05	1.05	10,5	Heizung		Erdgeschoss	benutzt		Besch
06	1.06	5,1	Toiletten / Waschräume		Erdgeschoss	benutzt		Bewer
07	1.07	5	Toiletten / Waschräume		Erdgeschoss	benutzt		Bibliot
08	1.09 (1)	69	Mensa / Speiseraum / Cafeteria /		Erdgeschoss	benutzt		Biolog
09	1.09 (2)	68,5	Mensa / Speiseraum / Cafeteria /		Erdgeschoss	benutzt		Chem
10	1.10	14,87	Küche / Ausgabeküche		Erdgeschoss	benutzt	Hort	Garde
11	1.11	15,1	Küche / Ausgabeküche		Erdgeschoss	benutzt		GTA (
12	1.12	5,5	Toiletten / Waschräume		Erdgeschoss	benutzt		Hausr
13	1.13	5,7	Lager / Abstellraum		Erdgeschoss	benutzt		Hausv
14	1.15	68,5	Lehrpersonal		Erdgeschoss	benutzt		Hort (i
15	1.16	25,1	Lehrmittel / Vorbereitungs- /		Erdgeschoss	benutzt		Inform
16	1.17	42,7	Schulleitung		Erdgeschoss	benutzt		keine
17	1.18	13,4	Lager / Abstellraum		Erdgeschoss	benutzt		Küche
18	1.19	20,5	Sekretariat		Erdgeschoss	benutzt		Kunst
19	1.20	21	Schulleitung		Erdgeschoss	benutzt		Lager
20	1.22 (1)	9,1	Toiletten / Waschräume		Erdgeschoss	benutzt		Lehr-
21	1.22 (2)	14,9	Toiletten / Waschräume		Erdgeschoss	benutzt		Lehre
22	1.23 (1)	9,3	Toiletten / Waschräume		Erdgeschoss	benutzt		Behin
23	1.23 (2)	15,3	Toiletten / Waschräume		Erdgeschoss	benutzt		Küche
24	1.24	68,5	allgemeiner Unterrichtsraum	28	Erdgeschoss	benutzt	3. GS	Lehrm
25	1.25	14,1	Hausmeister / Servicematerial		Erdgeschoss	benutzt		Mens
26	1.26	9,6	Behindertentoilette		Erdgeschoss	benutzt		Musik
27	1.27	12,9	Küchenpersonal		Erdgeschoss	benutzt		Physil
28	1.28	20,7	Lehrmittel / Vorbereitungs- /		Erdgeschoss	benutzt		Schul

29	1.29	65,2	Werken / Technik / Textil	16	Erdgeschoss	benutzt		Schul
30	1.30	60,9	Werken / Technik / Textil	16	Erdgeschoss	benutzt		Sekre
31	1.32	21,3	Lehrpersonal		Erdgeschoss	benutzt		Sprac
32	1.33	17,6	Garderobe / Umkleideraum		Erdgeschoss	benutzt		Toilett
33	1.34	22,1	Garderobe / Umkleideraum		Erdgeschoss	benutzt		Turnsa
34	1.35	146,2	Turnsaal / (Kranken-)Gymnastikraum		Erdgeschoss	benutzt		Werke
35	1.36	29,5	Lager / Abstellraum		Erdgeschoss	benutzt		Wohn
36	1.43	17,6	Haustechnik		Erdgeschoss	benutzt		Server
37	1.44	155,4	Aula / Mehrzweckraum		Erdgeschoss	benutzt		Haust
38	1.45	43,89	Lager / Abstellraum		Erdgeschoss	benutzt		Heizun
39	1.46	22,66	Garderobe / Umkleideraum		Erdgeschoss	benutzt		
40	1.47	20,21	Garderobe / Umkleideraum		Erdgeschoss	benutzt		
41	1.48	21,89	Lehrmittel / Vorbereitungs- /		Erdgeschoss	benutzt		
42	1.49	69,81	allgemeiner Unterrichtsraum	28	Erdgeschoss	benutzt		
43	1.50	69,88	allgemeiner Unterrichtsraum	28	Erdgeschoss	benutzt		
44	1.52	14,89	Hausmeister / Servicematerial		Erdgeschoss	benutzt		
45	1.53	69,81	allgemeiner Unterrichtsraum	28	Erdgeschoss	benutzt		
46	1.54	69,81	allgemeiner Unterrichtsraum	28	Erdgeschoss	benutzt		
47	1.55	22,52	Garderobe / Umkleideraum		Erdgeschoss	benutzt		
48	1.56	22,66	Garderobe / Umkleideraum		Erdgeschoss	benutzt		
49	1.57	69,88	Musik / Rhythmikraum	28	Erdgeschoss	benutzt		
50	1.58	16,27	Lehrmittel / Vorbereitungs- /		Erdgeschoss	benutzt		
51	1.60 (1)	23,45	Haustechnik		Erdgeschoss	benutzt		
52	1.60 (2)	19,99	Haustechnik		Erdgeschoss	benutzt		
53	1.61	20,74	Garderobe / Umkleideraum		Erdgeschoss	benutzt	3. GS	
54	2.01	50,32	allgemeiner Unterrichtsraum	24	1. Obergeschoss	benutzt	3. GS	
55	2.02	50,32	allgemeiner Unterrichtsraum	24	1. Obergeschoss	benutzt	3. GS	
56	2.03	22,04	Lehr- und Übungsraum / Labor	8	1. Obergeschoss	benutzt		
57	2.04	22,09	Lehr- und Übungsraum / Labor	8	1. Obergeschoss	benutzt		
58	2.05	22,09	Lehrmittel / Vorbereitungs- /	8	1. Obergeschoss	benutzt		
59	2.06	22,04	Beratungsraum	8	1. Obergeschoss	benutzt		
60	2.08	68,8	allgemeiner Unterrichtsraum	28	1. Obergeschoss	benutzt		
61	2.09.	69,4	allgemeiner Unterrichtsraum	28	1. Obergeschoss	benutzt		
62	2.10	70	allgemeiner Unterrichtsraum	28	1. Obergeschoss			
63	2.11	68,8	allgemeiner Unterrichtsraum	28	1. Obergeschoss			
64	2.12	68,4	allgemeiner Unterrichtsraum	28	1. Obergeschoss			

65	2.13	70	allgemeiner Unterrichtsraum	28	1. Obergeschoss		
66	2.16 (1)	9,1	Toiletten / Waschräume		1. Obergeschoss		
67	2.16 (2)	14,9	Toiletten / Waschräume		1. Obergeschoss		
68	2.17 (1)	9,3	Toiletten / Waschräume		1. Obergeschoss		
69	2.17 (2)	15,3	Toiletten / Waschräume		1. Obergeschoss		
70	2.18	68,5	Musik / Rhythmikraum		1. Obergeschoss		Hort
71	2.19	22,5	Beschäftigungs- und Therapieraum		1. Obergeschoss		Hort
72	2.20	37,5	Lager / Abstellraum		1. Obergeschoss		Hort
73	2.21	34,2	Beschäftigungs- und Therapieraum		1. Obergeschoss		Hort
74	2.22	73,3	Werken / Technik / Textil		1. Obergeschoss		Hort
75	2.23	74,3	Beschäftigungs- und Therapieraum		1. Obergeschoss		Hort
76	2.25 (1)	10	Toiletten / Waschräume		1. Obergeschoss		
77	2.25 (2)	14,8	Toiletten / Waschräume		1. Obergeschoss		
78	2.26 (1)	9,8	Toiletten / Waschräume		1. Obergeschoss		
79	2.26 (2)	14,5	Toiletten / Waschräume		1. Obergeschoss		
80	2.27	61,1	Hort (in Einzelnutzung)		1. Obergeschoss		Hort
81	2.28	68,8	Hort (in Einzelnutzung)		1. Obergeschoss		Hort
82	2.29	21	Hort (in Einzelnutzung)		1. Obergeschoss		Hort
83	2.30	21,5	Hort (in Einzelnutzung)		1. Obergeschoss		Hort
84	2.40	13,8	Lager / Abstellraum		1. Obergeschoss		
85	2.43	67,82	allgemeiner Unterrichtsraum	28	1. Obergeschoss		
86	2.44	6,59	Toiletten / Waschräume		1. Obergeschoss		
87	2.45	6,59	Toiletten / Waschräume		1. Obergeschoss		
88	2.46	19,42	Toiletten / Waschräume		1. Obergeschoss		
89	2.47	20,02	Toiletten / Waschräume		1. Obergeschoss		
90	2.48	69,88	allgemeiner Unterrichtsraum	28	1. Obergeschoss		
91	2.49	69,81	allgemeiner Unterrichtsraum	28	1. Obergeschoss		
92	2.50	45,81	Hauswirtschaft / Lehrküche	16	1. Obergeschoss		
93	2.51	16,27	Lehrmittel / Vorbereitungs- /	<8	1. Obergeschoss		
94	2.52	67,9	allgemeiner Unterrichtsraum	28	1. Obergeschoss		
95	2.54	14,89	Beratungsraum		1. Obergeschoss		
96	2.55	69,81	allgemeiner Unterrichtsraum	28	1. Obergeschoss		
97	2.56	69,81	allgemeiner Unterrichtsraum	28	1. Obergeschoss		
98	2.57	69,88	allgemeiner Unterrichtsraum	28	1. Obergeschoss		
99	2.58	22,66	Garderobe / Umkleideraum		1. Obergeschoss		
100	2.59	22,52	Garderobe / Umkleideraum		1. Obergeschoss		
101	2.62	8,85	Server		1. Obergeschoss		
102	2.63	17,17	Haustechnik		1. Obergeschoss		
103	2.64	20,74	Schulleitung		1. Obergeschoss		3. GS

**Die dritte Grundschule auf dem Schulcampus der Ebert-Wiese ist nach Aussagen der Stadtverwaltung Taucha ohne Fördermittel nicht realisierbar. Mit einer Fertigstellung ist ca. 5 Jahre nach Bewilligung der Fördermittel zu rechnen. Die Stadt Taucha ist daher dabei, für die 3. GS einen Interimsbau zu errichten. Der Fertigstellungstermin ist bisher nicht bekannt. Daher werden an dieser Stelle weder Standortbogen noch Raumplan angeführt.**

## Schulnetzbericht (§ 4 SächsSchulnetzVO) - 2023

Schulname: Grundschule am Rodelberg



Schulträger	Stadt Torgau
Zentralörtliche Funktion des Schulträgers nach LEP / Regionalplan	Mittelzentrum
Dienststellenschlüssel	4411062
Telefon (optional)	03421 / 75360
Telefax (optional)	03421 / 753621
Homepage (optional)	<a href="https://cms.sachsen.schule/gstorgau/start.html">https://cms.sachsen.schule/gstorgau/start.html</a>
E-Mail (optional)	sekretariat.gs-rodelberg@torgau.de

### Gebäude 1 (Hauptgebäude)

Anschrift	Röhrweg 52, 04860 Torgau
Baujahr/Gebäudetyp	1994 zweigeschossiges Gebäude mit Flachdach
Jahr und Umfang der Rekonstruktion	-
Schulfreifläche (m <sup>2</sup> )	3.301,42 m <sup>2</sup>
Barrierefreiheit	ja

---

**Sporthalle 1**

Anschrift	Röhrweg 52, 04860 Torgau
Baujahr	1994
Jahr und Umfang der Rekonstruktion	-
Anzahl der Felder	
Sportfläche Sporthalle (m <sup>2</sup> )	215
Barrierefreiheit	ja
Mitnutzungen durch andere Schulen bzw. Dritte und Umfang	ja, durch Sportverein (Ruderer), Kita (bei Bedarf) und GTA

**Genutzte Schwimmhalle**

Anschrift	„Aquavita“, Nordring 14, 04860 Torgau
Baujahr	1978
Jahr und Umfang der Rekonstruktion	2005 bis 2006
Länge und Anzahl der Bahnen	6 Bahnen á 25 m
Barrierefreiheit	ja

Gebäudeanalyse der/des Schulgebäude/s

separate Erfassung – siehe Excel-Tabellen

Weitere Mindestangaben zur Schule

Darstellung zum Umfang der Bildungsangebote (siehe Legende)	GTA – teilgebunden, Vorbereitungsklassen (Deutsch als Zweitsprache)
Außerunterrichtliche Betreuungsangebote nach § 16 Abs. 1 SächsSchulG	nein
Vorhandene Betreuungsangebote nach § 16 Abs. 2 SächsSchulG einschl. Kapazität lt. Betriebserlaubnis sowie der Auslastung in %	nein
Standorte der Heimunterbringung nach § 13 Abs. 3 SächsSchulG einschl. Kapazität lt. Betriebserlaubnis sowie der Auslastung in %	---
Aussagen zu Internatsunterbringung (nur Schulen mit vertiefter Ausbildung und Schulen des zweiten Bildungsweges)	----
Benennung des Kooperationsverbundes nach § 4c Abs. 7 Satz 1 SächsSchulG	Torgau
Einzugsbereich (nur bei Schulen ohne Schulbezirk bei Einrichtung)	
Schulbezirk bei Grundschulen nach § 25 SächsSchulG	ja
Hortstandorte je Grundschulbezirk einschl. der Kapazitäten nach Betriebserlaubnis (§23a Abs. 1 SächsSchulG)	1 Hort: Sindelfinger Str. 33, 04860 Torgau Kapazität: 210
Bestehende Formen kommunaler Zusammenarbeit nach SächsKomZG (§ 4 Abs. 2 Nr. 10 SächsSchulnetzVO)	
Sonstige regional relevante Angaben	



**Grundschule am Rodelberg Torgau / Torgau**

Schulname / Schulort

**Hauptgebäude**

Gebäudebezeichnung (z. B. Hauptgebäude, Haus I, Altbau, Haus "Lessing")

**1994**

Baujahr (falls bekannt) Gebäudetyp (falls bekannt, z. B. Gründerzeit, Altneubau, Typ Dre

**Stadt Torgau**

Schulträger

**Landkreis Nordsachsen**

Träger der Schulnetzplanung

**Mirko Stock**

Autor / Ansprechpartner

**07.11.23**

Datenstand Raumerfas: DISCH

4411062



lfd. Nr.	Raumnummer / Raumname ("Türschild")	Fläche in m²	Zweck / Hauptnutzung	Plätze	Etage	benutzt / unbenutzt	gemeinsame Nutzung	
01	0.01	29,6	Toiletten / Waschräume		Erdgeschoss	benutzt	keine	allger
02	0.02	3,45	Toiletten / Waschräume		Erdgeschoss	benutzt	keine	Arztr
03	0.03	3,2	Toiletten / Waschräume		Erdgeschoss	benutzt	keine	Aula /
04	0.04	21,6	Toiletten / Waschräume		Erdgeschoss	benutzt	keine	Berat
05	0.06	89	Werken / Technik / Textil	22	Erdgeschoss	benutzt	keine	Besci
06	0.07	215	Turnsaal / (Kranken-)Gymnastikraum	>28	Erdgeschoss	benutzt	Ganztagsangebote	Bewe
07	0.08	98	allgemeiner Unterrichtsraum	>28	Erdgeschoss	benutzt	Ganztagsangebote	Biblio
08	0.10	15	Hausmeister / Servicematerial		Erdgeschoss	benutzt	keine	Biolog
09	0.11	51,5	Lehrpersonal		Erdgeschoss	benutzt	keine	Cherr
10	0.12	6,1	Toiletten / Waschräume		Erdgeschoss	benutzt	keine	Gardk
11	0.13	4	Toiletten / Waschräume		Erdgeschoss	benutzt	keine	GTA (
12	0.14	76	Lehrpersonal		Erdgeschoss	benutzt	Ganztagsangebote	Hausi
13	0.15	16	Sekretariat		Erdgeschoss	benutzt	keine	Hausi
14	0.16	25	Sekretariat		Erdgeschoss	benutzt	keine	Hausi
15	0.17	14	Schulleitung		Erdgeschoss	benutzt	keine	Hort (
16	0.18	2	Haustechnik		Erdgeschoss	Baumaßnahmen	keine	
17	0.19	4	Haustechnik		Erdgeschoss	Baumaßnahmen	keine	
18	0.21	25	Hausmeister / Heizraum		Erdgeschoss	benutzt	keine	
20	0.25	6	Lehrmittel / Vorbereitungs- / Sammlungsraum		Erdgeschoss	benutzt	keine	
21	0.26	5	Werken / Technik / Textil		Erdgeschoss	benutzt	keine	
22	0.22	6	Lager / Abstellraum		Erdgeschoss	benutzt	keine	
23	0.23	9,9	Lager / Abstellraum		Erdgeschoss	benutzt	keine	Inform
24	0.20	2,35	Hausmeister / Servicematerial		Erdgeschoss	benutzt	keine	keine
25		260	Aula / Mehrzweckraum		Erdgeschoss	benutzt	Ganztagsangebote	Küch
26	0.24	33,6	Küche / Ausgabeküche		Erdgeschoss	benutzt	keine	Lager
27	0,09	160	Mensa / Speiseraum / Cafeteria / Pausenraum		Erdgeschoss	benutzt	Hort	Lehr-
28	1.14	63,2	allgemeiner Unterrichtsraum	>28	1. Obergeschoss	benutzt	Ganztagsangebote	Lehre
29	1.15	70	allgemeiner Unterrichtsraum	>28	1. Obergeschoss	benutzt	Ganztagsangebote	Lehrn

30	1.16	30,42	Beschäftigungs- und Therapieraum	8	1. Obergeschoss	benutzt	Ganztagsangebote	Mens
31	1.17	70	allgemeiner Unterrichtsraum	>28	1. Obergeschoss	benutzt	Ganztagsangebote	Musik
32	1.18	63,2	allgemeiner Unterrichtsraum	>28	1. Obergeschoss	benutzt	Ganztagsangebote	Physi
33	1.13	28	Beschäftigungs- und Therapieraum	8	1. Obergeschoss	benutzt	Ganztagsangebote	Schul
34	1.12	63,65	allgemeiner Unterrichtsraum	>28	1. Obergeschoss	benutzt	Ganztagsangebote	Schul
35	1.05	27,3	Lehrmittel / Vorbereitungs- / Sammlungsraum		1. Obergeschoss	benutzt	keine	Sekre
36	1.06	78,14	allgemeiner Unterrichtsraum	>28	1. Obergeschoss	benutzt	Ganztagsangebote	Sprac
37	1.07	36,7	Bibliothek	<8	1. Obergeschoss	benutzt	Ganztagsangebote	Toilet
38	1.08	70	allgemeiner Unterrichtsraum		1. Obergeschoss	benutzt	keine	Turns
39	1.09	70	allgemeiner Unterrichtsraum	>28	1. Obergeschoss	benutzt	Ganztagsangebote	Werk
40	1.10	26,2	Garderobe / Umkleideraum	10	1. Obergeschoss	benutzt	Ganztagsangebote	Wohr
41	1.11	70	allgemeiner Unterrichtsraum	>28	1. Obergeschoss	benutzt	Ganztagsangebote	
42	1.19	29,8	Lehrmittel / Vorbereitungs- / Sammlungsraum		1. Obergeschoss	benutzt	keine	
43	1.20	78,8	Informatik	16	1. Obergeschoss	benutzt	Ganztagsangebote	
44	1.21	30,42	Beschäftigungs- und Therapieraum	10	1. Obergeschoss	benutzt	keine	
45	1.22	70	allgemeiner Unterrichtsraum	>28	1. Obergeschoss	benutzt	Ganztagsangebote	
46	1.23	70	allgemeiner Unterrichtsraum	>28	1. Obergeschoss	benutzt	Ganztagsangebote	
47	1.24	27,3	Lehrmittel / Vorbereitungs- / Sammlungsraum		1. Obergeschoss	benutzt	keine	
48	1.01	21,6	Toiletten / Waschräume		1. Obergeschoss	benutzt	keine	
49	1.02	6	Toiletten / Waschräume		1. Obergeschoss	benutzt	keine	
50	1.03	6	Toiletten / Waschräume		1. Obergeschoss	benutzt	keine	
51	1.04	21,6	Toiletten / Waschräume		1. Obergeschoss	benutzt	keine	
52								
53								
54								
55								
56								

## Schulnetzbericht (§ 4 SächsSchulnetzVO) - 2023

Schulname: Grundschule Promenade



Schulträger	Stadt Torgau
Zentralörtliche Funktion des Schulträgers nach LEP / Regionalplan	Mittelzentrum
Dienststellenschlüssel	4411054
Telefon (optional)	03421 / 748480
Telefax (optional)	-
Homepage (optional)	<a href="http://promenade1.de">promenade1.de</a>
E-Mail (optional)	<a href="mailto:Sekretariat.gs-promenade@torgau.de">Sekretariat.gs-promenade@torgau.de</a>

### Gebäude 1 (Hauptgebäude)

Anschrift	Promenade 1, 04860 Torgau
Baujahr/Gebäudetyp	1890 dreigeschossiges, unterkellertes Gebäude in Klinkerbauweise
Jahr und Umfang der Rekonstruktion	2002 bis 2003
Schulfreifläche (m <sup>2</sup> )	1.018 m <sup>2</sup>
Barrierefreiheit	nein

**Sporthalle 1**

Anschrift	TH am Wasserturm, Dahleener Straße 6, 04860 Torgau
Baujahr	1993
Jahr und Umfang der Rekonstruktion	-
Anzahl der Felder	3
Sportfläche Sporthalle (m <sup>2</sup> )	1.215
Barrierefreiheit	ja
Mitnutzungen durch andere Schulen bzw. Dritte und Umfang	ja

**Genutzte Schwimmhalle**

Anschrift	„Aquavita“, Nordring 14, 04860 Torgau
Baujahr	1978
Jahr und Umfang der Rekonstruktion	2005 bis 2006
Länge und Anzahl der Bahnen	6 Bahnen á 25 m
Barrierefreiheit	ja

Gebäudeanalyse der/des Schulgebäude/s

separate Erfassung – siehe Excel-Tabellen

### Weitere Mindestangaben zur Schule

Darstellung zum Umfang der Bildungsangebote (siehe Legende)	GTA – teilgebunden; LRS und Inklusion
Außerunterrichtliche Betreuungsangebote nach § 16 Abs. 1 SächsSchulG	
Vorhandene Betreuungsangebote nach § 16 Abs. 2 SächsSchulG einschl. Kapazität lt. Betriebserlaubnis sowie der Auslastung in %	
Standorte der Heimunterbringung nach § 13 Abs. 3 SächsSchulG einschl. Kapazität lt. Betriebserlaubnis sowie der Auslastung in %	
Aussagen zu Internatsunterbringung (nur Schulen mit vertiefter Ausbildung und Schulen des zweiten Bildungsweges)	
Benennung des Kooperationsverbundes nach § 4c Abs. 7 Satz 1 SächsSchulG	Torgau
Einzugsbereich (nur bei Schulen ohne Schulbezirk bei Einrichtung)	
Schulbezirk bei Grundschulen nach § 25 SächsSchulG	ja
Hortstandorte je Grundschulbezirk einschl. der Kapazitäten nach Betriebserlaubnis (§23a Abs. 1 SächsSchulG)	Kita „Käthe Kollwitz“; Kapazität. 100 Kita „Pius-Stift“; Kapazität: 33
Bestehende Formen kommunaler Zusammenarbeit nach SächsKomZG (§ 4 Abs. 2 Nr. 10 SächsSchulnetzVO)	
Sonstige regional relevante Angaben	

### Grundschule an der Promenade Torgau / Torgau

Schulname / Schulort

#### Hauptgebäude

Gebäudebezeichnung (z. B. Hauptgebäude, Haus I, Altbau, Haus "Lessing")

#### Stadt Torgau

Schulträger

#### Mirko Stock

Autor / Ansprechpartner

#### um 1900

Baujahr (falls bekannt)

#### Klinkerbau

Gebäudetyp (falls bekannt, z. B. Gründerzeit, Altneubau, Typ Dre

#### Landkreis Nordsachsen

Träger der Schulnetzplanung

22.11.2018

Datenstand Raumerfassung DISCH

4411054



Ifd. Nr.	Raumnummer / Raumname ("Türschild")	Fläche in m²	Zweck / Hauptnutzung	Plätze	Etage	benutzt / unbenutzt	gemeinsame Nutzung	
01	0.004	26,6	Schulleitung		Erdgeschoss	benutzt	keine	allgen
02	0.005	52,4	allgemeiner Unterrichtsraum	24	Erdgeschoss	benutzt	keine	Arztra
03	0.006	38,6	Schulsozialarbeit		Erdgeschoss	benutzt	keine	Aula /
04	0.007	23,59	Sekretariat		Erdgeschoss	benutzt	keine	Berati
05	0.008	16,88	Schulverwaltungsassistent		Erdgeschoss	benutzt	keine	Beschf
06	0.009	12,48	Toiletten / Waschräume		Erdgeschoss	benutzt	keine	Bewe
07	0.010	4,02	Hausmeister / Servicematerial		Erdgeschoss	benutzt	keine	Biblio
08	0.011	13,09	Toiletten / Waschräume		Erdgeschoss	benutzt	keine	Biolog
09	0.012	42,59	Lehrpersonal		Erdgeschoss	benutzt	keine	Chem
10	E.013	72,51	Werken / Technik / Textil		Erdgeschoss	benutzt	keine	Garde
11	0.014	4,49	Toiletten / Waschräume		Erdgeschoss	benutzt	keine	GTA (
12	0.015	4,5	Toiletten / Waschräume		Erdgeschoss	benutzt	keine	Hausr
13	0.016	14,15	Hausmeister / Servicematerial		Erdgeschoss	benutzt	keine	Haus
14	0.018	50,21	allgemeiner Unterrichtsraum	24	Erdgeschoss	benutzt	keine	Hausv
15	1.003	45,97	allgemeiner Unterrichtsraum	20	1. Obergeschoss	benutzt	keine	Hort (
16	1.004	52,14	allgemeiner Unterrichtsraum	24	1. Obergeschoss	benutzt	keine	Inform
17	1.005	39,22	Lehrmittel / Vorbereitungs- /		1. Obergeschoss	benutzt	keine	keine
18	1.006	40,02	allgemeiner Unterrichtsraum LRS	15	1. Obergeschoss	benutzt	keine	Küche
19	1.007	12,55	Toiletten / Waschräume		1. Obergeschoss	benutzt	keine	Kunst
20	1.008	4,02	Hausmeister / Servicematerial		1. Obergeschoss	benutzt	keine	Lager
21	1.009	13,09	Toiletten / Waschräume		1. Obergeschoss	benutzt	keine	Lehr-
22	1.010	42,59	allgemeiner Unterrichtsraum	18	1. Obergeschoss	benutzt	keine	Lehre
23	1.011	69,61	Bibliothek		1. Obergeschoss	benutzt	keine	Lehrr
24	1.012	9,24	Lager / Abstellraum		1. Obergeschoss	benutzt	keine	
25	1.013	4,5	Toiletten / Waschräume		1. Obergeschoss	benutzt	keine	Mens:
26	1.014	14,15	Haustechnik		1. Obergeschoss	benutzt	keine	Musik
27	1.016	49,98	allgemeiner Unterrichtsraum	24	1. Obergeschoss	benutzt	keine	Physi
28	2.003	45,97	allgemeiner Unterrichtsraum	24	2. Obergeschoss	benutzt	keine	Schul

29	2.004	52,4	allgemeiner Unterrichtsraum	24	2. Obergeschoss	benutzt	keine	Schul
30	2.005	60,75	allgemeiner Unterrichtsraum	24	2. Obergeschoss	benutzt	keine	Sekre
31	2.006	40,02	allgem. Unterrichtsraum / Schulassistenz	12	2. Obergeschoss	benutzt	keine	Sprac
32	2.007	12,55	Toiletten / Waschräume		2. Obergeschoss	benutzt	keine	Toilett
33	2.008	2,01	Hausmeister / Servicematerial		2. Obergeschoss	benutzt	keine	Turns:
34	2.009	13,09	Toiletten / Waschräume		2. Obergeschoss	benutzt	keine	Werke
35	2.010	42,59	allgemeiner Unterrichtsraum LRS	15	2. Obergeschoss	benutzt	keine	Wohn
36	2.011	69,61	Musik / Rhythmikraum	24	2. Obergeschoss	benutzt	keine	Abste
37	2.012	9,24	Lager / Abstellraum		2. Obergeschoss	benutzt	keine	Elt
38	2.013	4,5	Toiletten / Waschräume		2. Obergeschoss	benutzt	keine	Hausr
39	2.014	14,15	Lehrmittel / Vorbereitungs- /		2. Obergeschoss	benutzt	keine	Abste
40	2.016	49,96	allgemeiner Unterrichtsraum	24	2. Obergeschoss	benutzt	keine	Heizu
41	-1.002		Abstellraum 1		Kellergeschoss	benutzt	keine	Schul
42	-1.004		Elt		Kellergeschoss	benutzt	keine	allgen
43	-1.005		Hausmeister		Kellergeschoss	benutzt	keine	Schul
44	-1.006		Abstellraum 2		Kellergeschoss	benutzt	keine	allgen
45	-1.007		Heizungsraum		Kellergeschoss	benutzt	keine	
46								
47								
48								
49								
50								
51								
52								
53								
54								
55								
56								
57								
58								
59								
60								
61								
62								
63								
64								

## Schulnetzbericht (§ 4 SächsSchulnetzVO) - 2024

Schulname: Grundschule Nordwest



Schulträger	Stadt Torgau
Zentralörtliche Funktion des Schulträgers nach LEP / Regionalplan	Mittelzentrum
Dienststellenschlüssel	4411047
Telefon (optional)	03421 / 906070
Telefax (optional)	03421 / 701968
Homepage (optional)	gs-nordwest-torgau.net
E-Mail (optional)	sekretariat.gs-nordwest@torgau.de

### Gebäude 1 (Hauptgebäude)

Anschrift	Finkenweg 5, 04860 Torgau
Baujahr/Gebäudetyp	1985 / DDR-Typenbau (Plattenbau)
Jahr und Umfang der Rekonstruktion	2002 bis 2010
Schulfreifläche (m <sup>2</sup> )	4.390 m <sup>2</sup>
Barrierefreiheit	ja

---



**Sporthalle 1**

Anschrift	Finkenweg 7, 04860 Torgau
Baujahr	1985
Jahr und Umfang der Rekonstruktion	1993 Sanierung Hallenboden, Sanitär, Heizkörper; 1994 Sanierung Fensteranlage; 1999 Dachsanierung 2022 Teil-Dachsanierung
Anzahl der Felder	2
Sportfläche Sporthalle (m <sup>2</sup> )	720,67 m <sup>2</sup>
Barrierefreiheit	nein
Mitnutzungen durch andere Schulen bzw. Dritte und Umfang	OS NW und 13 Vereine, Vollauslastung der Halle von 7 bis 22Uhr

**Genutzte Schwimmhalle**

Anschrift	„Aquavita“, Nordring 14, 04860 Torgau
Baujahr	1978
Jahr und Umfang der Rekonstruktion	2005 bis 2006
Länge und Anzahl der Bahnen	6 Bahnen á 25 m
Barrierefreiheit	ja

Gebäudeanalyse der/des Schulgebäude/s

separate Erfassung – siehe Excel-Tabellen

## Weitere Mindestangaben zur Schule

Darstellung zum Umfang der Bildungsangebote (siehe Legende)	Vorbereitungsklassen DaZ; GTA - vollgebunden
Außerunterrichtliche Betreuungsangebote nach § 16 Abs. 1 SächsSchulG	Sport macht Laune; Filzen + Spinnen;; Fußball für Kids; Hausaufgabenbetreuung; Bibliothek , Sportspiele, Mit Formen und Farben gestalten, Kegeln, Schulgarten, kleine Forscher, Brett- und Gesellschaftsspiele
Vorhandene Betreuungsangebote nach § 16 Abs. 2 SächsSchulG einschl. Kapazität lt. Betriebserlaubnis sowie der Auslastung in %	
Standorte der Heimunterbringung nach § 13 Abs. 3 SächsSchulG einschl. Kapazität lt. Betriebserlaubnis sowie der Auslastung in %	
Aussagen zu Internatsunterbringung (nur Schulen mit vertiefter Ausbildung und Schulen des zweiten Bildungsweges)	
Benennung des Kooperationsverbundes nach § 4c Abs. 7 Satz 1 SächsSchulG	Torgau
Einzugsbereich (nur bei Schulen ohne Schulbezirk bei Einrichtung)	
Schulbezirk bei Grundschulen nach § 25 SächsSchulG	Schulbezirk 3
Hortstandorte je Grundschulbezirk einschl. der Kapazitäten nach Betriebserlaubnis (§23a Abs. 1 SächsSchulG)	„Biene Maja“, Finkenweg 1, 048860 Torgau; Kapazität: 114 Kita Linden-Kids, Lindenstraße 16, 04860 Torgau;
Bestehende Formen kommunaler Zusammenarbeit nach SächsKomZG (§ 4 Abs. 2 Nr. 10 SächsSchulnetzVO)	
Sonstige regional relevante Angaben	

**Grundschule Nordwest Torgau / Torgau**

Schulname / Schulort

**Hauptgebäude**

Gebäudebezeichnung (z. B. Hauptgebäude, Haus I, Altbau, Haus "Lessing")

**Stadt Torgau**

Schulträger

**Yvonne Schröder**

Autor / Ansprechpartner

**1970er Jahre**

Baujahr (falls bekannt)

**Plattenbau**

Gebäudetyp (falls bekannt, z. B. Gründerzeit, Altbau, Typ Dre

**Landkreis Nordsachsen**

Träger der Schulnetzplanung

**12.08.2024**

Datenstand Raumerfassung DISCH

4411047



Ifd. Nr.	Raumnummer / Raumname ("Türschild")	Fläche in m <sup>2</sup>	Zweck / Hauptnutzung	Plätze	Etage	benutzt / unbenutzt	gemeinsame Nutzung	
01	-1.10	10,7	Lager / Abstellraum		Kellergeschoss	benutzt	keine	allgen
02	-1.08	76,6	Aula / Mehrzweckraum	18	Kellergeschoss	benutzt	Ganztagsangebote	Arztra
03	-1.09	5,6	Haustechnik		Kellergeschoss	benutzt	keine	Aula /
04	-1.12	17	Haustechnik		Kellergeschoss	benutzt	keine	Berati
05	-1.13	7,7	Lager / Abstellraum		Kellergeschoss	benutzt	keine	Besch
06	-1.14	25,4	Küche / Ausgabeküche		Kellergeschoss	benutzt	keine	Bewe
07	-1.15	52,8	Mensa / Speiseraum / Cafeteria /	>28	Kellergeschoss	benutzt	sonstige Nutzung	Bibli
08	-1.16	16,9	Garderobe / Umkleideraum		Kellergeschoss	benutzt	keine	Biolog
09	-1.17	17,1	Beratungsraum	<8	Kellergeschoss	benutzt	sonstige Nutzung	Chem
10	-1.18	17,1	Arztraum / Erste-Hilfe Raum	<8	Kellergeschoss	benutzt	keine	Garde
11	-1.20	16,1	Hausmeister / Servicematerial		Kellergeschoss	benutzt	keine	GTA (
12	-1.21	19,2	Hausmeister / Servicematerial		Kellergeschoss	benutzt	keine	Hausr
13	-1.22	19	Hausmeister / Servicematerial		Kellergeschoss	benutzt	keine	Haust
14	-1.23	19	Schularchiv / Museum		Kellergeschoss	benutzt	keine	Hausv
15	-1.06	3,9	Toiletten / Waschräume		Kellergeschoss	benutzt	keine	Hort (i
16	-1.04	11,9	Haustechnik		Kellergeschoss	benutzt	keine	Inform
17	-1.05	26	Haustechnik		Kellergeschoss	benutzt	keine	keine
18	-1.07	8	Haustechnik		Kellergeschoss	benutzt	keine	Küche
19	0.08	76,9	Werken / Technik / Textil	16	Erdgeschoss	benutzt	keine	Kunst
20	0.09	17,2	Lehrmittel / Vorbereitungs- /		Erdgeschoss	benutzt	keine	Lager
21	0.11	34,6	Beschäftigungs- und Therapieraum	8	Erdgeschoss	benutzt	keine	Lehr-
22	0.12	17,2	Lehrmittel / Vorbereitungs- /		Erdgeschoss	benutzt	keine	Lehre
23	0.13	53,5	Lehrerpersonal	18	Erdgeschoss	benutzt	keine	Lehrm
24	0.14	17	Beratungsraum	<8	Erdgeschoss	benutzt	keine	Mens
25	0.15	17,2	Sekretariat	<8	Erdgeschoss	benutzt	keine	Musik
26	0.16	17,2	Schulleitung	<8	Erdgeschoss	benutzt	keine	Physi
27	0.18	17,2	Haustechnik		Erdgeschoss	benutzt	keine	Schul
28	0.19	53,3	Informatik	22	Erdgeschoss	benutzt	keine	Schul

29	0.04	3,7	Toiletten / Waschräume		Erdgeschoss	benutzt	keine	Sekre
30	0.05	6,6	Toiletten / Waschräume		Erdgeschoss	benutzt	keine	Sprac
31	0.06	3,7	Toiletten / Waschräume		Erdgeschoss	benutzt	keine	Toilett
32	0.07	6,5	Toiletten / Waschräume		Erdgeschoss	benutzt	keine	Turns:
33	1.12	77	allgemeiner Unterrichtsraum	26	1. Obergeschoss	benutzt	keine	Werk
34	1.13	17,2	Garderobe / Umkleideraum		1. Obergeschoss	benutzt	keine	Wohn
35	1.15	52,8	allgemeiner Unterrichtsraum	20	1. Obergeschoss	benutzt	keine	
36	1.16	53,3	allgemeiner Unterrichtsraum	20	1. Obergeschoss	benutzt	keine	
37	1.17	53,2	allgemeiner Unterrichtsraum	20	1. Obergeschoss	benutzt	keine	
38	1.19	17,2	Garderobe / Umkleideraum		1. Obergeschoss	benutzt	keine	
39	1.20	77	allgemeiner Unterrichtsraum	26	1. Obergeschoss	benutzt	keine	
40	1.04	3,9	Toiletten / Waschräume		1. Obergeschoss	benutzt	keine	
41	1.05	6,5	Toiletten / Waschräume		1. Obergeschoss	benutzt	keine	
42	1.06	6,5	Toiletten / Waschräume		1. Obergeschoss	benutzt	keine	
43	1.07	4,3	Haustechnik		1. Obergeschoss	benutzt	keine	
44	1.08	3,3	Toiletten / Waschräume		1. Obergeschoss	benutzt	keine	
45	1.09	7,3	Lager / Abstellraum		1. Obergeschoss	benutzt	keine	
46	1.10	3,9	Toiletten / Waschräume		1. Obergeschoss	benutzt	keine	
47	1.11	6,4	Toiletten / Waschräume		1. Obergeschoss	benutzt	keine	
48	2.12	76,9	allgemeiner Unterrichtsraum	24	2. Obergeschoss	benutzt	keine	
49	2.13	17,2	Garderobe / Umkleideraum		2. Obergeschoss	benutzt	keine	
50	2.15	34,6	Bibliothek	8	2. Obergeschoss	benutzt	keine	
51	2.16	17,2	Lehrmittel / Vorbereitungs- /		2. Obergeschoss	benutzt	keine	
52	2.17	53,3	allgemeiner Unterrichtsraum	20	2. Obergeschoss	benutzt	keine	
53	2.18	53,3	allgemeiner Unterrichtsraum	20	2. Obergeschoss	benutzt	keine	
54	2.20	17,2	Garderobe / Umkleideraum		2. Obergeschoss	benutzt	keine	
55	2.21	77	allgemeiner Unterrichtsraum	26	2. Obergeschoss	benutzt	keine	
56	2.04	3,9	Toiletten / Waschräume		2. Obergeschoss	benutzt	keine	
57	2.05	6,5	Toiletten / Waschräume		2. Obergeschoss	benutzt	keine	
58	2.06	6,5	Toiletten / Waschräume		2. Obergeschoss	benutzt	keine	
59	2.07	4,3	Haustechnik		2. Obergeschoss	benutzt	keine	
60	2.08	3,3	Toiletten / Waschräume		2. Obergeschoss	benutzt	keine	
61	2.09	7,3	Lager / Abstellraum		2. Obergeschoss	benutzt	keine	
62	2.10	3,9	Toiletten / Waschräume		2. Obergeschoss	benutzt	keine	
63	2.11	6,4	Toiletten / Waschräume		2. Obergeschoss	benutzt	keine	
64	3.10	76,9	allgemeiner Unterrichtsraum	24	3. Obergeschoss	benutzt	keine	

65	3.11	17,2	Garderobe / Umkleideraum		3. Obergeschoss	benutzt	keine
66	3.13	52,8	allgemeiner Unterrichtsraum	18	3. Obergeschoss	benutzt	keine
67	3.15	53,2	allgemeiner Unterrichtsraum	20	3. Obergeschoss	benutzt	keine
68	3.17	17,1	Garderobe / Umkleideraum		3. Obergeschoss	benutzt	keine
69	3.18	77	Musik / Rhythmikraum	26	3. Obergeschoss	benutzt	keine
70	3.04	3,9	Toiletten / Waschräume		3. Obergeschoss	benutzt	keine
71	3.05	12,9	Toiletten / Waschräume		3. Obergeschoss	benutzt	keine
72	3.06	3,3	Toiletten / Waschräume		3. Obergeschoss	benutzt	keine
73	3.07	3,3	Toiletten / Waschräume		3. Obergeschoss	benutzt	keine
74	3.08	3,9	Toiletten / Waschräume		3. Obergeschoss	benutzt	keine
75	3.09	13,2	Toiletten / Waschräume		3. Obergeschoss	benutzt	keine
76	3.14	53,3	allgemeiner Unterrichtsraum	20	3. Obergeschoss	benutzt	keine
77							
78							
79							
80							
81							
82							
83							
84							
85							
86							
87							
88							
89							
90							
91							
92							
93							
94							
95							
96							
97							
98							
99							

## Schulnetzbericht (§ 4 SächsSchulnetzVO) - 2023

Schulname: Grundschule Weßnig



Schulträger	Stadt Torgau
Zentralörtliche Funktion des Schulträgers nach LEP / Regionalplan	Mittelzentrum
Dienststellenschlüssel	4411096
Telefon (optional)	03421 / 903152
Telefax (optional)	03421 / 737976
Homepage (optional)	Grundschule-wessnig.de
E-Mail (optional)	gswessnig@torgau.de

### Gebäude 1 (Hauptgebäude)

Anschrift	Gutshof 1, 04861 Torgau
Baujahr/Gebäudetyp	1905 zweigeschossiges, unterkellertes Gebäude mit ausgebautem Dachgeschoss
Jahr und Umfang der Rekonstruktion	1992/1993 Außenputz und Dachklempnerarbeiten; 2003 bis 2004 Dachneueindeckung; 2006 Bleiglasfenster; 2014 bis 2017 Brandschutz, Herstellung Fluchttreppe, Stark- und Schwachstromtechnik mit Fernmelde- und IT-Anlagen
Schulfreifläche (m <sup>2</sup> )	1.191 m <sup>2</sup>
Barrierefreiheit	nein

**Sporthalle 1 (nur sporadisch genutzt)**

Anschrift	Gutshof 1, 04861 Torgau
Baujahr	1905
Jahr und Umfang der Rekonstruktion	1992/1993
Anzahl der Felder	1
Sportfläche Sporthalle (m <sup>2</sup> )	
Barrierefreiheit	nein
Mitnutzungen durch andere Schulen bzw. Dritte und Umfang	nein

**Genutzte Sporthalle**

Anschrift	Jahnturnhalle, Leipziger Wall 16, 04860 Torgau
Baujahr	ca. 1913
Jahr und Umfang der Rekonstruktion	Keine Rekonstruktion in den zurückliegenden 15-20 Jahren
Anzahl der Felder	1
Sportfläche	405 m <sup>2</sup>
Barrierefreiheit	nein
Mitnutzungen durch andere Schulen bzw. Dritte und Umfang	Ja - Sportunterricht

**Genutzte Schwimmhalle**

Anschrift	„Aquavita“, Nordring 14, 04860 Torgau
Baujahr	1978
Jahr und Umfang der Rekonstruktion	2006
Länge und Anzahl der Bahnen	6 Bahnen á 25 m
Barrierefreiheit	ja

Gebäudeanalyse der/des Schulgebäude/s

separate Erfassung – siehe Excel-Tabellen

Weitere Mindestangaben zur Schule

Darstellung zum Umfang der Bildungsangebote (siehe Legende)	<p>Ganztagsangebote (Bsp.)</p> <ul style="list-style-type: none"> <li>- Demokratie erleben inkl. Angebot Streitschlichter</li> <li>- Yoga, Entspannung, Konzentration</li> <li>- Kreativ durchs Jahr</li> <li>- Sportspiele mit Ball und Schläger</li> <li>- Mädchenfußball</li> <li>- Der Natur auf der Spur</li> <li>- Kinderrestaurant</li> <li>- Klassenmusizieren . Instrumentenkarussell</li> <li>- Bauernhofglück inkl. Angebot Rund ums Pferd</li> <li>- Gesunde Pause</li> </ul>
Außerunterrichtliche Betreuungsangebote nach § 16 Abs. 1 SächsSchulG	GTA
Vorhandene Betreuungsangebote nach § 16 Abs. 2 SächsSchulG einschl. Kapazität lt. Betriebserlaubnis sowie der Auslastung in %	GTA
Standorte der Heimunterbringung nach § 13 Abs. 3 SächsSchulG einschl. Kapazität lt. Betriebserlaubnis sowie der Auslastung in %	keine
Aussagen zu Internatsunterbringung (nur Schulen mit vertiefter Ausbildung und Schulen des zweiten Bildungsweges)	keine
Benennung des Kooperationsverbundes nach § 4c Abs. 7 Satz 1 SächsSchulG	Torgau
Einzugsbereich (nur bei Schulen ohne Schulbezirk bei Einrichtung)	entfällt
Schulbezirk bei Grundschulen nach § 25 SächsSchulG	Schulbezirk Torgau mit Einzugsbereich folgender Ortsteile: Beckwitz, Bennewitz, Hellern, Mehderitzsch, Kleinkranichau, Kranichau, Kunzwerda, Loßwig, Staupitz und Weißnig
Hortstandorte je Grundschulbezirk einschl. der Kapazitäten nach Betriebserlaubnis (§23a Abs. 1 SächsSchulG)	<p>Hort „Elbekids“ Weißnig (ASB), Hort direkt an Grundschule angeschlossen</p> <p>Kapazität lt. Betriebserlaubnis: 85 Hortplätze</p>
Bestehende Formen kommunaler Zusammenarbeit nach SächsKomZG (§ 4 Abs. 2 Nr. 10 SächsSchulnetzVO)	Hort „Elbekids“ Weißnig, Stadt Torgau, Sportverein FC Elbaue
Sonstige regional relevante Angaben	Grundschule im ländlichen Raum



**Grundschule Weißnig / Torgau**

Schulname / Schulort

**Hauptgebäude**

Gebäudebezeichnung (z. B. Hauptgebäude, Haus I, Altbau, Haus "Lessing")

**1903**

Baujahr (falls bekannt)

**Altbau**

Gebäudetyp (falls bekannt, z. B. Gründerzeit, Altneubau, Typ Dre

**Stadt Torgau**

Schulträger

**Landkreis Nordsachsen**

Träger der Schulnetzplanung

**Mirko Stock**

Autor / Ansprechpartner

**07.11.23**

Datenstand Raumerfassung DISCH

4411096

lfd. Nr.	Raumnummer / Raumname ("Türschild")	Fläche in m <sup>2</sup>	Zweck / Hauptnutzung	Plätze	Etage	benutzt / unbenutzt	gemeinsame Nutzung
01	-0.1	22,83	Lager / Abstellraum		Kellergeschoss	benutzt	keine
02	-0.2	25,4	Lager / Abstellraum		Kellergeschoss	benutzt	keine
03	-0.3	12,45	Haustechnik		Kellergeschoss	benutzt	keine
04	-0.4	21,45	Lager / Abstellraum		Kellergeschoss	benutzt	keine
05	-0.6	5,86	Lager / Abstellraum		Kellergeschoss	benutzt	keine
06	-0.7	19,39	Lager / Abstellraum		Kellergeschoss	benutzt	keine
07	-0.8	21,48	Lager / Abstellraum		Kellergeschoss	benutzt	keine
08	-0.9	3,95	keine Nutzung (Leerstand)		Kellergeschoss	kein Bedarf	keine
09	-0.10	7	keine Nutzung (Leerstand)		Kellergeschoss	kein Bedarf	keine
10	-0.11	7,5	Toiletten / Waschräume		Kellergeschoss	benutzt	keine
11	-0.12	4,5	Toiletten / Waschräume		Kellergeschoss	benutzt	keine
12	-0.13	15,42	Lager / Abstellraum		Kellergeschoss	benutzt	keine
13	0.1	19,1	Garderobe / Umkleieraum		Erdgeschoss	benutzt	keine
14	0.2	52,85	allgemeiner Unterrichtsraum	18	Erdgeschoss	benutzt	keine
15	0.3	43,25	allgemeiner Unterrichtsraum	20	Erdgeschoss	benutzt	keine
16	0.4	46,9	Werken / Technik / Textil		Erdgeschoss	benutzt	Ganztagsangebote
17	0.5	23,22	Lehrmittel / Vorbereitungs- /		Erdgeschoss	benutzt	keine
18	0.6	11,9	Toiletten / Waschräume		Erdgeschoss	benutzt	keine
19	0.7	2,4	Haustechnik		Erdgeschoss	benutzt	keine
20	1.1	52,9	allgemeiner Unterrichtsraum	25	1. Obergeschoss	benutzt	keine
21	1.2	43,16	allgemeiner Unterrichtsraum	17	1. Obergeschoss	benutzt	keine
22	1.3	16,3	Garderobe / Umkleieraum		1. Obergeschoss	benutzt	keine
23	1.4	25,44	Schulleitung		1. Obergeschoss	benutzt	keine
24	1.5	23,09	Lehrerpersonal		1. Obergeschoss	benutzt	keine
25	1.6	11,45	Toiletten / Waschräume		1. Obergeschoss	benutzt	keine
26	1.7	3,08	Lager / Abstellraum		1. Obergeschoss	benutzt	keine
27	2.1	13,01	Lager / Abstellraum		Dachgeschoss	benutzt	keine
28	2.3	27,23	Aula / Mehrzweckraum		Dachgeschoss	benutzt	keine



allgen  
Arztra  
Aula /  
Berat  
Besch  
Bewe  
Biblioi  
Biolog  
Chem  
Garde  
GTA (  
Hausr  
Haust  
Hausv  
Hort (i  
Inform  
keine  
Küche  
Kunst  
Lager  
Lehr-  
Lehre  
Lehrr  
Mens:  
Musik  
Physi  
Schul  
Schul

29	2.4	18,24	Aula / Mehrzweckraum		Dachgeschoss	benutzt	Ganztagsangebote	Sekre
30	2.5	19,4	Aula / Mehrzweckraum		Dachgeschoss	benutzt	keine	Sprac
31	2.7	20,28	Schularchiv / Museum		Dachgeschoss	benutzt	keine	Toilett
32	2.8	23,46	Informatik		Dachgeschoss	benutzt	keine	Turns:
33	2.9	10,34	Toiletten / Waschräume		Dachgeschoss	benutzt	keine	Werk
34	2.10	12,6	Toiletten / Waschräume		Dachgeschoss	benutzt	keine	Wohn
35								
36								
37								
38								
39								
40								
41								
42								
43								
44								
45								
46								
47								
48								
49								
50								
51								
52								
53								
54								
55								
56								
57								
58								
59								
60								
61								
62								
63								
64								

## Schulnetzbericht (§ 4 SächsSchulnetzVO) - 2023

Schulname: Grundschule Calbitz



Schulträger	Gemeinde Wernsdorf
Zentralörtliche Funktion des Schulträgers nach LEP / Regionalplan	im Entwurf des neuen Regionalplanes Grundzentrum
Dienststellenschlüssel	4411237
Telefon (optional)	034361 / 53514
Telefax (optional)	034361 / 63514
Homepage (optional)	<a href="http://www.grundschule-calbitz.de">www.grundschule-calbitz.de</a>
E-Mail (optional)	<a href="mailto:gs-calbitz@web.de">gs-calbitz@web.de</a>

### Gebäude 1 (Hauptgebäude)

Anschrift	Ernst-Thälmann-Straße 34; 04779 Wernsdorf OT Calbitz
Baujahr/Gebäudetyp	1958 / Massivbau
Jahr und Umfang der Rekonstruktion	2005 – Umnutzung zur Grundschule 2006 – Anbau Sportraum und Hort
Schulfreifläche (m <sup>2</sup> )	ca. 2.500 m <sup>2</sup> Sportplatz; ca. 80 m <sup>2</sup> Schulgarten; ca. 700 m <sup>2</sup> Spielplatz; ca. 1.000 m <sup>2</sup> Pflasterfläche; ca. 2.590 m <sup>2</sup> sonstige Grünfläche
Barrierefreiheit	teilweise - Erdgeschoss

**Sporthalle 1**

Anschrift	Ernst-Thälmann-Straße 34; 04779 Wernsdorf OT Calbitz
Baujahr	2006
Jahr und Umfang der Rekonstruktion	
Anzahl der Felder	1
Sportfläche Sporthalle (m <sup>2</sup> )	140 m <sup>2</sup> (sh. auch Raumerfassung)
Barrierefreiheit	ja
Mitnutzungen durch andere Schulen bzw. Dritte und Umfang	Hort, Vereine

**Genutzte Schwimmhalle**

Anschrift	Erlebnisbad „Platsch“, Berufsschulstraße 20, 04758 Oschatz
Baujahr	1997
Jahr und Umfang der Rekonstruktion	ab Nov. 2018
Länge und Anzahl der Bahnen	4 x 25 m
Barrierefreiheit	ja

Gebäudeanalyse der/des Schulgebäude/s

separate Erfassung – siehe Excel-Tabellen

### Weitere Mindestangaben zur Schule

Darstellung zum Umfang der Bildungsangebote (siehe Legende)	<ul style="list-style-type: none"> <li>• Schulprojekt - „Bewegte Schule“</li> <li>• GTA mit Schwerpunkt: <ul style="list-style-type: none"> <li>- LRS- u. Dyskalkulie-Förderung</li> <li>- musischer und sportlicher Förderung</li> </ul> </li> <li>• Schülerbibliothek</li> </ul>
Außerunterrichtliche Betreuungsangebote nach § 16 Abs. 1 SächsSchulG	entfällt
Vorhandene Betreuungsangebote nach § 16 Abs. 2 SächsSchulG einschl. Kapazität lt. Betriebserlaubnis sowie der Auslastung in %	entfällt
Standorte der Heimunterbringung nach § 13 Abs. 3 SächsSchulG einschl. Kapazität lt. Betriebserlaubnis sowie der Auslastung in %	entfällt
Aussagen zu Internatsunterbringung (nur Schulen mit vertiefter Ausbildung und Schulen des zweiten Bildungsweges)	entfällt
Benennung des Kooperationsverbundes nach § 4c Abs. 7 Satz 1 SächsSchulG	<p>Oschatz: Zusammenarbeit mit</p> <ul style="list-style-type: none"> <li>• Schule zur Lernförderung Oschatz (Lernen, Sprache, sozial-emotional)</li> <li>• Sprachheilschule Leipzig</li> <li>• Caritas-Schule zur Lernförderung Eilenburg (sozial-emotional)</li> </ul>
Einzugsbereich (nur bei Schulen ohne Schulbezirk bei Einrichtung)	
Schulbezirk bei Grundschulen nach § 25 SächsSchulG	<ul style="list-style-type: none"> <li>• Ab dem Schuljahr 2019/2020 gilt Beschluss-Nr. 76/11/17: Schulbezirk der Grundschule Calbitz mit den Ortsteilen: Calbitz, Luppä, Malkwitz, Collm u. Lampersdorf</li> </ul>
Hortstandorte je Grundschulbezirk einschl. der Kapazitäten nach Betriebserlaubnis (§23a Abs. 1 SächsSchulG)	<ul style="list-style-type: none"> <li>• ab 2019/2020 – 1 Hort im Schulbezirk der GS Calbitz (Aufnahmekapazität: 85 Kinder)</li> </ul>
Bestehende Formen kommunaler Zusammenarbeit nach SächsKomZG (§ 4 Abs. 2 Nr. 10 SächsSchulnetzVO)	entfällt

Sonstige regional relevante Angaben	<ul style="list-style-type: none"> <li>• Kooperationsvereinbarung im Rahmen des Ganztagsangebotes mit dem Privaten Bildungszentrum Oschatz</li> <li>• Kooperationsvereinbarung mit der Oberschule Wermsdorf</li> <li>• Kooperationsvereinbarung mit dem Hort Calbitz, Kita Calbitz, Kita Luppä und Kita Lampersdorf</li> <li>• Zusammenarbeit mit dem ortsansässigen Heimatverein</li> <li>• Zusammenarbeit mit dem Förderverein „Wermsdorfer Schulen e. V.“</li> <li>• Zusammenarbeit mit GS Wermsdorf, OS Wermsdorf, Gymnasium Oschatz, Beruflichem Schulzentrum Oschatz zum weiterführenden Bildungsweg der Grundschüler</li> </ul>
-------------------------------------	--

**Grundschule Calbitz / Wermisdorf**

Schulname / Schulort

**Hauptgebäude**

Gebäudebezeichnung (z. B. Hauptgebäude, Haus I, Altbau, Haus "Lessing")

**1958**

Baujahr (falls bekannt)

Gebäudetyp (falls bekannt, z. B. Gründerzeit, Altneubau, Typ Dresden)

**Gemeinde Wermisdorf**

Schulträger

**Landkreis Nordsachsen**

Träger der Schulnetzplanung

**Frau Kretschmar**

Autor / Ansprechpartner

**2010**

Datenstand Raumerfassung DISCH

**4411237**

lfd. Nr.	Raumnummer / Raum-name ("Türschild")	Fläche in m²	Zweck / Hauptnutzung	Plätze	Etage	benutzt / unbenutzt	gemeinsame Nutzung
01	WC Ju	26,31	Toiletten / Waschräume		Kellergeschoss	benutzt	Hort
02	Umkleideraum Jungen U 01	23,52	Garderobe / Umkleideraum		Kellergeschoss	benutzt	Hort
03	WC Mä	3,37	Toiletten / Waschräume		Kellergeschoss	benutzt	Hort
04	Umkleideraum Mädchen U 02	23,78	Garderobe / Umkleideraum		Kellergeschoss	benutzt	Hort
05	WC Personal	4,32	Toiletten / Waschräume		Kellergeschoss	benutzt	Hort
06	ohne	24	Hausmeister / Servicematerial		Kellergeschoss	benutzt	
07	ohne	48	Haustechnik		Kellergeschoss	benutzt	
08	Schulleiter E 01	18,87	Schulleitung		Erdgeschoss	benutzt	
09	Lehrerzimmer E 02	28,57	Lehrerpersonal		Erdgeschoss	benutzt	
10	ohne	15,75	Lehrmittel / Vorbereitungs- /		Erdgeschoss	benutzt	
11	Abstellraum E 14	3,48	Hort (in Einzelnutzung)		Erdgeschoss	benutzt	
12	Abstellraum E 15	3,48	Lager / Abstellraum		Erdgeschoss	benutzt	
13	Behinderten WC E 13	5,88	Toiletten / Waschräume		Erdgeschoss	benutzt	Hort
14	Werkraum E 03	63,44	Werken / Technik / Textil	16	Erdgeschoss	benutzt	
15	Garderobe E 04	30,98	Garderobe / Umkleideraum		Erdgeschoss	benutzt	Hort
16	Speiseraum E 05	63,94	Mensa / Speiseraum / Cafeteria /		Erdgeschoss	benutzt	Hort
17	Ausgabe-Küche E 06	31,34	Küche / Ausgabeküche		Erdgeschoss	benutzt	Hort
18	Lehrmittel E 07	14,73	Lager / Abstellraum		Erdgeschoss	benutzt	
19	Musikzimmer E 08	64,18	Musik / Rhythmierraum	28	Erdgeschoss	benutzt	Hort
20	Turnraum E 09	140,95	Turnsaal / (Kranken-)Gymnastikraum		Erdgeschoss	benutzt	Hort
21	ohne	29,75	Lager / Abstellraum		Erdgeschoss	benutzt	
22	Besprechungszimmer E 10	12,15	Arztraum / Erste-Hilfe Raum		Erdgeschoss	benutzt	
23	Personalraum E 11	7,55	Beschäftigungs- und Therapieraum		Erdgeschoss	benutzt	
24	WC Ju	13,67	Toiletten / Waschräume		Erdgeschoss	benutzt	Hort
25	WC Ju Vorraum E 12	8,41	Toiletten / Waschräume		Erdgeschoss	benutzt	Hort
26	Klassenraum O 01	64,18	allgemeiner Unterrichtsraum	28	1. Obergeschoss	benutzt	
27	Bücherei O 02	36,35	Bibliothek		1. Obergeschoss	benutzt	Ganztagsangebote
28	Klassenraum O 03	46,7	allgemeiner Unterrichtsraum	28	1. Obergeschoss	benutzt	Ganztagsangebote

29	Klassenraum O 04	46,7	allgemeiner Unterrichtsraum	28	1. Obergeschoss	benutzt	Ganztagsangebote
30	Computer-Kabinett O 05	46,7	Informatik	9	1. Obergeschoss	benutzt	Ganztagsangebote
31	Klassenraum O 06	46,7	allgemeiner Unterrichtsraum	28	1. Obergeschoss	benutzt	Hort
32	Hortraum H 04	15,02	Hort (in Einzelnutzung)		1. Obergeschoss	benutzt	
33	Hortraum H 03	64,18	Hort (in Einzelnutzung)		1. Obergeschoss	benutzt	
34	Hortraum H 02	67,13	Hort (in Einzelnutzung)		1. Obergeschoss	benutzt	
35	Hortraum H 01	65,39	Hort (in Einzelnutzung)		1. Obergeschoss	benutzt	
36	Küche O 07	7,55	Küche / Ausgabeküche		1. Obergeschoss	benutzt	Hort
37	WC Mä	13,67	Toiletten / Waschräume		1. Obergeschoss	benutzt	Hort
38	WC Mä Vorraum O 08	8,41	Toiletten / Waschräume		1. Obergeschoss	benutzt	Hort
39	WC Personal	3,01	Toiletten / Waschräume		1. Obergeschoss	benutzt	Hort
40	WC Personal Vorraum O 09	2,15	Toiletten / Waschräume		1. Obergeschoss	benutzt	Hort
41	ohne		Lager / Abstellraum		Dachgeschoss	benutzt	Hort
42							
43							
44							
45							
46							
47							
48							
49							
50							
51							
52							
53							
54							
55							
56							
57							
58							
59							
60							
61							
62							
63							
64							

## Schulnetzbericht (§ 4 SächsSchulnetzVO) - 2023

**Schulname:** Grundschule „Zur alten Poststation“ Wermisdorf



Schulträger	Gemeinde Wermisdorf
Zentralörtliche Funktion des Schulträgers nach LEP / Regionalplan	im Entwurf des neuen Regionalplanes Grundzentrum
Dienststellenschlüssel	4411765
Telefon (optional)	034364 / 52651
Telefax (optional)	034364 / 87437
Homepage (optional)	<a href="http://www.grundschule-wermisdorf.de">www.grundschule-wermisdorf.de</a>
E-Mail (optional)	<a href="mailto:Grundschule-wermisdorf@t-online.de">Grundschule-wermisdorf@t-online.de</a>

### Gebäude 1

Anschrift	Altes Jagdschloss 5, 04779 Wermisdorf
Baujahr/Gebäudetyp	2018/2019 – Massivbau - Nullenergiebau
Jahr und Umfang der Rekonstruktion	
Schulfreifläche (m <sup>2</sup> )	ca. 2000 m <sup>2</sup>
Barrierefreiheit	ja

### Gebäude 2

Anschrift	
Baujahr/Gebäudetyp	
Jahr und Umfang der Rekonstruktion	
Schulfreifläche (m <sup>2</sup> )	
Barrierefreiheit	



**Sporthalle 1**

Anschrift	Sachsendorfer Straße 2c, 04779 Wermsdorf
Baujahr	2012
Jahr und Umfang der Rekonstruktion	
Anzahl der Felder	Zweifeldhalle
Sportfläche Sporthalle (m <sup>2</sup> )	816 m <sup>2</sup>
Barrierefreiheit	ja
Mitnutzungen durch andere Schulen bzw. Dritte und Umfang	Oberschule, Hort, GTA, Kita, Vereine, Suchtklinik (Schulnutzung GS ca. 20%)

**Genutzte Schwimmhalle**

Anschrift	Erlebnisbad „Platsch“, Berufsschulstraße 20, 04758 Oschatz
Baujahr	1997
Jahr und Umfang der Rekonstruktion	ab Nov. 2018
Länge und Anzahl der Bahnen	4 x 25 m
Barrierefreiheit	ja

Gebäudeanalyse der/des Schulgebäude/s

separate Erfassung – siehe Excel-Tabellen

### Weitere Mindestangaben zur Schule

Darstellung zum Umfang der Bildungsangebote (siehe Legende)	im Rahmen des Ganztagsangebotes <ul style="list-style-type: none"> <li>• Förderung leistungsschwacher Schüler</li> <li>• ergotherapeutische Förderung und Dyskalkulie</li> <li>• musische, sportliche u. handwerkliche Förderung</li> <li>• Schülerbibliothek</li> </ul>
Außerunterrichtliche Betreuungsangebote nach § 16 Abs. 1 SächsSchulG	entfällt
Vorhandene Betreuungsangebote nach § 16 Abs. 2 SächsSchulG einschl. Kapazität lt. Betriebserlaubnis sowie der Auslastung in %	entfällt
Standorte der Heimunterbringung nach § 13 Abs. 3 SächsSchulG einschl. Kapazität lt. Betriebserlaubnis sowie der Auslastung in %	entfällt
Aussagen zu Internatsunterbringung (nur Schulen mit vertiefter Ausbildung und Schulen des zweiten Bildungsweges)	entfällt
Benennung des Kooperationsverbundes nach § 4c Abs. 7 Satz 1 SächsSchulG	Oschatz bzw. Zusammenarbeit mit <ul style="list-style-type: none"> <li>• Schule zur Lernförderung Oschatz (Lernen, Sprache, sozial-emotional)</li> <li>• Sprachheilschule Leipzig</li> <li>• Caritas Schule zur Lernförderung Eilenburg (sozial-emotional)</li> </ul>
Einzugsbereich (nur bei Schulen ohne Schulbezirk bei Einrichtung)	
Schulbezirk bei Grundschulen nach § 25 SächsSchulG	Ab dem Schuljahr 2019/2020 gilt Beschluss-Nr. 76/11/17: Schulbezirk der Grundschule „Zur alten Poststation“ Wermsdorf mit den Ortsteilen Wermsdorf mit Reckwitz, Mahlis, Gröppendorf, Wadewitz, Liptitz, Wiederoda
Hortstandorte je Grundschulbezirk einschl. der Kapazitäten nach Betriebserlaubnis (§23a Abs. 1 SächsSchulG)	Ab 2019/2020 – 1 Hort im Schulbezirk der GS „Zur alten Poststation“ Wermsdorf // seit 08/2022- Hort in Doppelnutzung im Gebäude der GS wegen Umbau des Hortgebäudes bis voraussichtlich 2025
Bestehende Formen kommunaler Zusammenarbeit nach SächsKomZG (§ 4 Abs. 2 Nr. 10 SächsSchulnetzVO)	entfällt

Bestehende Formen kommunaler Zusammenarbeit nach SächsKomZG (§ 4 Abs. 2 Nr. 10 SächsSchulnetzVO)	entfällt
Sonstige regional relevante Angaben	<ul style="list-style-type: none"> <li>• Kooperation im Rahmen der Ganztagsangebote mit „Hort an der Grundschule“ Wermsdorf</li> <li>• Kooperation mit der OS Wermsdorf, dem Gymnasium Oschatz und dem BSZ Oschatz</li> <li>• Zusammenarbeit mit dem Förderverein „Wermsdorfer Schulen e. V.“</li> <li>• Zusammenarbeit mit Kita „Sterntaler“ Wermsdorf, Kita Mahlis, Kita Liptitz und weiteren umliegenden Kitas (bei Bedarf für die angemeldeten Schulanfänger)</li> </ul>

---

**Grundschule "Zur alten Poststation" Wermisdorf / Wermisdorf**

Schulname / Schulort

**Grundschule "Zur alten Poststation" Wermisdorf / Wermisdorf**

Gebäudebezeichnung (z. B. Hauptgebäude, Haus I, Altbau, Haus "Lessing")

**Gemeinde Wermisdorf**

Schulträger

**Frau Kretzschmar**

Autor / Ansprechpartner

**2018/2019**

Baujahr (falls bekannt)

**Massivbau - Nullenergiebau**

Gebäudetyp (falls bekannt, z. B. Gründerzeit, Altneubau, Typ Dresden)

**Landkreis Nordsachsen**

Träger der Schulnetzplanung

**Nov. 2023**

Datenstand Raumerfassung

4411765

DISCH

lfd. Nr.	Raumnummer / Raumname ("Türschild")	Fläche in m <sup>2</sup>	Zweck / Hauptnutzung	Plätze	Etage	benutzt / unbenutzt	gemeinsame Nutzung
01	EG 01 Windfang 1	11,64			Erdgeschoss	benutzt	
02	EG 02 Foyer	66,70			Erdgeschoss	benutzt	
03	EG 03	29,01	Schulleitung		Erdgeschoss	benutzt	
04	EG 05	34,82	Lehrerpersonal		Erdgeschoss	benutzt	
05	EG 06	12,61	Arztraum / Erste-Hilfe Raum		Erdgeschoss	benutzt	sonstige Nutzung
06	EG 07	129,94	Mensa / Speiseraum / Cafeteria / Pausenraum	>28	Erdgeschoss	benutzt	
07	EG 08	22,34	Küche / Ausgabeküche		Erdgeschoss	benutzt	
08	EG 09	9,08	Küche / Ausgabeküche		Erdgeschoss	benutzt	
09	EG 10	5,69	Garderobe / Umkleideraum		Erdgeschoss	benutzt	
10	EG 11	5,03	Toiletten / Waschräume		Erdgeschoss	benutzt	
11	EG 12	4,48	Haustechnik		Erdgeschoss	benutzt	
12	EG 13	13,69	Haustechnik		Erdgeschoss	benutzt	
13	EG 14 Treppenhaus 1	20,98			Erdgeschoss	benutzt	
14	EG 15	17,39	Aula / Mehrzweckraum		Erdgeschoss	benutzt	sonstige Nutzung
15	EG 16	6,3	Toiletten / Waschräume		Erdgeschoss	benutzt	
16	EG 17 Aufzug	2,88			Erdgeschoss	benutzt	
17	EG 18 Klassenraum 2	72,07	allgemeiner Unterrichtsraum		Erdgeschoss	benutzt	Ganztagsangebote
18	EG 19 Gruppenraum	72,04			Erdgeschoss	benutzt	Ganztagsangebote
19	EG 20 Klassenraum 1	72,07	allgemeiner Unterrichtsraum		Erdgeschoss	benutzt	Ganztagsangebote
20	EG 21	8,21	Lehrmittel / Vorbereitungs- / Sammlungsraum		Erdgeschoss	benutzt	
21	EG 22 Treppenhaus 2	21,81			Erdgeschoss	benutzt	
22	EG 23 Flur	57,93			Erdgeschoss	benutzt	
23	EG24	13,67	Garderobe / Umkleideraum		Erdgeschoss	benutzt	
24	EG 25	84,1	Beschäftigungs- und Therapieraum		Erdgeschoss	benutzt	Ganztagsangebote
25	EG 26	16,61	Garderobe / Umkleideraum		Erdgeschoss	benutzt	
26	EG 27	4,07	Toiletten / Waschräume		Erdgeschoss	benutzt	
27	EG 28	4,07	Toiletten / Waschräume		Erdgeschoss	benutzt	
28	EG 29	8,33	Toiletten / Waschräume		Erdgeschoss	benutzt	

29	EG 30	8,43	Toiletten / Waschräume		Erdgeschoss	benutzt	
30	EG 31 Windfang 2	8,18			Erdgeschoss	benutzt	
31	EG 32	6,7	Lehrmittel / Vorbereitungs- / Sammlungsraum		Erdgeschoss	benutzt	
32	OG 01 Galerie	29,29			1. Obergeschoss	benutzt	
33	OG 02	40,33	Bibliothek		1. Obergeschoss	benutzt	Ganztagsangebote
34	OG 03	70,36	allgemeiner Unterrichtsraum		1. Obergeschoss	benutzt	Ganztagsangebote
35	OG 04	70,14	Informatik		1. Obergeschoss	benutzt	Ganztagsangebote
36	OG 05	70,16	Werken / Technik / Textil		1. Obergeschoss	benutzt	Ganztagsangebote
37	OG 06	25,1	Lehrmittel / Vorbereitungs- / Sammlungsraum		1. Obergeschoss	benutzt	
38	OG 07 Treppenhaus 1	7,18			1. Obergeschoss	benutzt	
39	OG 08	7,87	Lager / Abstellraum		1. Obergeschoss	benutzt	
40	OG 09	3,78	Lager / Abstellraum		1. Obergeschoss	benutzt	
41	OG 10	25,95	Lehrmittel / Vorbereitungs- / Sammlungsraum		1. Obergeschoss	benutzt	
42	OG 11	9,35	Toiletten / Waschräume		1. Obergeschoss	benutzt	
43	OG 12	8,62	Toiletten / Waschräume		1. Obergeschoss	benutzt	
44	OG 13 Flur	28,38			1. Obergeschoss	benutzt	
45	OG 14	71,9	allgemeiner Unterrichtsraum		1. Obergeschoss	benutzt	Ganztagsangebote
46	OG 15	71,89	allgemeiner Unterrichtsraum		1. Obergeschoss	benutzt	Ganztagsangebote
47	OG 16	71,89	allgemeiner Unterrichtsraum		1. Obergeschoss	benutzt	Ganztagsangebote
48	OG 17	8,21	Lehrmittel / Vorbereitungs- / Sammlungsraum		1. Obergeschoss	benutzt	
49	OG 18 Treppenhaus 2	7,54			1. Obergeschoss	benutzt	
50	OG 19	13,67	Garderobe / Umkleieraum		1. Obergeschoss	benutzt	
51	OG 20 Flur	57,93			1. Obergeschoss	benutzt	
52	OG 21	97,39	Beschäftigungs- und Therapieraum		1. Obergeschoss	benutzt	Ganztagsangebote
53	OG 22	12,94	Garderobe / Umkleieraum		1. Obergeschoss	benutzt	
54	OG 23	8,33	Toiletten / Waschräume		1. Obergeschoss	benutzt	
55	OG 24	8,43	Toiletten / Waschräume		1. Obergeschoss	benutzt	
56	DG 01 Treppenhaus	8,95			Dachgeschoss	benutzt	
57	DG 02	39,17	Haustechnik		Dachgeschoss	benutzt	
58	DG 03	5,57	Haustechnik		Dachgeschoss	benutzt	
59	DG 04 - Lüftungszentrale	321,04	Haustechnik		Dachgeschoss	benutzt	
60							
61							
62							
63							
64							

Schulnetzbericht (§ 4 SächsSchulnetzVO) - 2023

Schulname: Grundschule Kyhna



Schulträger	Gemeinde Wiedemar
Zentralörtliche Funktion des Schulträgers nach LEP / Regionalplan	
Dienststellenschlüssel	4410999
Telefon (optional)	034202 / 64087
Telefax (optional)	034202 / 323017
Homepage (optional)	<a href="http://www.grundschule-kyhna.de">http://www.grundschule-kyhna.de</a>
E-Mail (optional)	grundschule-kyhna@t-online.de

**Gebäude 1 (Hauptgebäude)**

Anschrift	Kirchring 2, OT Kyhna, 04509 Wiedemar
Baujahr/Gebäudetyp	Flachbau
Jahr und Umfang der Rekonstruktion	2017
Schulfreifläche (m <sup>2</sup> )	3115
Barrierefreiheit	ja

**Gebäude 2**

Anschrift	Kirchring 2, OT Kyhna, 04509 Wiedemar
Baujahr/Gebäudetyp	Altbau
Jahr und Umfang der Rekonstruktion	
Schulfreifläche (m <sup>2</sup> )	wie Gebäude 1 (Gebäude 1, 2 u. 3 stehen auf dem selben Grundstück)
Barrierefreiheit	nein

**Gebäude 3**

Anschrift	Kirchring 2, OT Kyhna, 04509 Wiedemar
Baujahr/Gebäudetyp	Altbau/Flachbau
Jahr und Umfang der Rekonstruktion	
Schulfreifläche (m <sup>2</sup> )	wie Gebäude 1 (Gebäude 1, 2 u. 3 stehen auf dem selben Grundstück)
Barrierefreiheit	ja

**Sporthalle 1**

Anschrift	Kyhnaer Hauptstraße 29, OT Kyhna, 04509 Wiedemar
Baujahr	ca. 1980
Jahr und Umfang der Rekonstruktion	Energetische Sanierung 2023
Anzahl der Felder	1
Sportfläche Sporthalle (m <sup>2</sup> )	493 m <sup>2</sup>
Barrierefreiheit	Ja
Mitnutzungen durch andere Schulen bzw. Dritte und Umfang	evtl. ab Schuljahr 24/25 Mitnutzung durch freie Schule „Falkennest“ (3 Std./Woche); Nachmittag + Abend → Nutzung durch Sportvereine (vorwiegend in der „dunklen“ Jahreszeit)

**Genutzte Schwimmhalle**

Anschrift	Schwimmhalle Eilenburg Ziegelstraße 13, 04838 Eilenburg
Baujahr	1978
Jahr und Umfang der Rekonstruktion	2003 (Sanierung nach Flut 2002)
Länge und Anzahl der Bahnen	5 Bahnen je 25m (Anmietung von 2 Bahnen im Schuljahr 23/24)
Barrierefreiheit	ja

Gebäudeanalyse der/des Schulgebäude/s

separate Erfassung – siehe Excel-Tabellen

## Weitere Mindestangaben zur Schule

Darstellung zum Umfang der Bildungsangebote (siehe Legende)	zwei- bis dreizügige allgemeinbildende Grundschule mit Angeboten für AG-Nutzung (naturwissenschaftlich, kreativ, künstlerisch, sportlich, sprachlich, technisch)
Außerunterrichtliche Betreuungsangebote nach § 16 Abs. 1 SächsSchulG	./.
Vorhandene Betreuungsangebote nach § 16 Abs. 2 SächsSchulG einschl. Kapazität lt. Betriebserlaubnis sowie der Auslastung in %	./.
Standorte der Heimunterbringung nach § 13 Abs. 3 SächsSchulG einschl. Kapazität lt. Betriebserlaubnis sowie der Auslastung in %	./.
Aussagen zu Internatsunterbringung (nur Schulen mit vertiefter Ausbildung und Schulen des zweiten Bildungsweges)	./.
Benennung des Kooperationsverbundes nach § 4c Abs. 7 Satz 1 SächsSchulG	Delitzsch
Einzugsbereich (nur bei Schulen ohne Schulbezirk bei Einrichtung)	./.
Schulbezirk bei Grundschulen nach § 25 SächsSchulG	Gemeinde Wiedemar mit den Orten – Doberstau, Grebehna, Klitschmar, Kölsa, Kyhna, Lissa, Peterwitz, Pohritzsch, Quering, Rabutz, Serbitz, Werlitzsch, Wiedemar, Wiesenena, Zaasch, Zschernitz, Zwochau
Hortstandorte je Grundschulbezirk einschl. der Kapazitäten nach Betriebserlaubnis (§23a Abs. 1 SächsSchulG)	Hort Kyhna – 213
Bestehende Formen kommunaler Zusammenarbeit nach SächsKomZG (§ 4 Abs. 2 Nr. 10 SächsSchulnetzVO)	./.
Sonstige regional relevante Angaben	./.



**Grundschule Kyhna / Wiedemar**

Schulname / Schulort

**Grundschule Kyhna / Wiedemar**

Gebäudebezeichnung (z. B. Hauptgebäude, Haus I, Altbau, Haus "Lessing")

**1964 und 2016/17 Altbau/Neubau**

Baujahr (falls bekannt) Gebäudetyp (falls bekannt, z. B. Gründerzeit, Altneubau, Typ Dresden)

**Gemeinde Wiedemar**

Schulträger

**Landkreis Nordsachsen**

Träger der Schulnetzplanung

**Fr. Hecht/Fr. Enax**

Autor / Ansprechpartner

**10.10.2023**

Datenstand Raumerfassung

**4410999**

DISCH

lfd. Nr.	Raumnummer / Raumname ("Türschild")	Fläche in m <sup>2</sup>	Zweck / Hauptnutzung	Plätze	Etage	benutzt / unbenutzt	gemeinsame Nutzung
01	Unterrichtsmittel	8,91	Beratungsraum	keine	Erdgeschoss	benutzt	keine
02	Klassenzimmer 1	47,82	allgemeiner Unterrichtsraum	25	Erdgeschoss	benutzt	Hort
03	Klassenzimmer 2	47,7	allgemeiner Unterrichtsraum	21	Erdgeschoss	benutzt	Hort
04	Klassenzimmer 3	47,34	allgemeiner Unterrichtsraum	26	Erdgeschoss	benutzt	keine
05	Sekretariat	18,56	Sekretariat	<8	Erdgeschoss	benutzt	keine
06	Elt.	3,82	Haustechnik	keine	Erdgeschoss	benutzt	keine
07	Archiv	3,59	Schularchiv / Museum	keine	Erdgeschoss	benutzt	keine
08	WC-Mädchen	14,7	Toiletten / Waschräume	keine	Erdgeschoss	benutzt	Hort
09	WC Jungen	14,64	Toiletten / Waschräume	keine	Erdgeschoss	benutzt	Hort
10	WC Lehrer	13,63	Toiletten / Waschräume	keine	Erdgeschoss	benutzt	Hort
11	Klassenzimmer 4	46,75	allgemeiner Unterrichtsraum	22	Erdgeschoss	benutzt	keine
12	Klassenzimmer 5	47,64	allgemeiner Unterrichtsraum	23	Erdgeschoss	benutzt	Hort
13	Reinigungsgeräte	8,37	Lehrmittel / Vorbereitungs- / Sammlungsraum	keine	Erdgeschoss	benutzt	keine
14	Schulleiterin	15,52	Schulleitung	<8	Erdgeschoss	benutzt	keine
15	WC-Mädchen	13,09	Toiletten / Waschräume	keine	Erdgeschoss	benutzt	Hort
16	WC-Jungen	13,09	Toiletten / Waschräume	keine	Erdgeschoss	benutzt	Hort
17	Lehrerzimmer	30,11	Lehrerpersonal	13	Erdgeschoss	benutzt	keine
18	Klassenzimmer 6	60,16	allgemeiner Unterrichtsraum	24	Erdgeschoss	benutzt	keine
19	Klassenzimmer 7	60,16	allgemeiner Unterrichtsraum	20	Erdgeschoss	benutzt	keine
20	Elt.-Raum	6,52	Haustechnik	keine	Erdgeschoss	benutzt	keine
21	Heizung	5,79	Haustechnik	keine	Erdgeschoss	benutzt	keine
22	Bibliothek	19,34	Bibliothek	<8	Erdgeschoss	benutzt	keine
23	Computerkabinett	62,11	allgemeiner Unterrichtsraum	25	Erdgeschoss	benutzt	Hort
24	Klassenzimmer 8	62,11	allgemeiner Unterrichtsraum	24	Erdgeschoss	benutzt	keine
25	Religion/Kunstkabinett	62,11	Kunst	26	Erdgeschoss	benutzt	keine
26	Unterrichtsmittel/Lager Kunstunterricht	22,55	Lehrmittel / Vorbereitungs- / Sammlungsraum	keine	Erdgeschoss	benutzt	keine
27	Server	4,12	Haustechnik	keine	Erdgeschoss	benutzt	keine
28							

**Grundschule Kyhna / Wiedemar**

Schulname / Schulort

**Haus 2**

Gebäude-/Schulteilbezeichnung (z. B. Haus II) und Ort, falls abweichend von Stammschule

**Altbau**

Baujahr (falls bekannt)

Gebäudebeschreibung (z. B. Gründerzeit, Altneubau, Typ Dresden)

**Gemeinde Wiedemar**

Schulträger

**Landkreis Nordsachsen**

Träger der Schulnetzplanung

**Fr. Hecht/Fr. Enax**

Autor / Ansprechpartner:

**10.10.2023**

Datenstand Raumerfassung

**4410999**

DISCH

lfd. Nr.	Raumnummer / Raumname ("Türschild")	Fläche in m <sup>2</sup>	Zweck / Hauptnutzung	Plätze	Etage	benutzt / unbenutzt	gemeinsame Nutzung
01	Speiseraum 1	37,01	Mensa / Speiseraum / Cafeteria / Pausenraum	>28	Erdgeschoss	benutzt	Hort
02	Speiseraum 2	12,77	Mensa / Speiseraum / Cafeteria / Pausenraum	8	Erdgeschoss	benutzt	Hort
03	Portionier-Küche	18,17	Küche / Ausgabeküche	keine	Erdgeschoss	benutzt	Hort
04	Lebensmittellager	10,52	Lager / Abstellraum	keine	Erdgeschoss	benutzt	Hort
05							
06							
07							
08							
09							
10							
11							
12							
13							
14							
15							
16							
17							
18							
19							
20							
21							
22							
23							
24							
25							
26							
27							
28							
29							

**Grundschule Kyhna / Wiedemar**

Schulname / Schulort

**Haus 3**

Gebäude-/Schulteilbezeichnung (z. B. Haus II) und Ort, falls abweichend von Stammschule

Baujahr (falls bekannt)

**Altbau**

Gebäudebeschreibung (z. B. Gründerzeit, Altneubau, Typ Dresden)

**Gemeinde Wiedemar**

Schulträger

**Landkreis Nordsachsen**

Träger der Schulnetzplanung

**Fr. Hecht/Fr. Enax**

Autor / Ansprechpartner:

**10.10.2023**

Datenstand Raumerfassung

**4410999**

DISCH

lfd. Nr.	Raumnummer / Raumname ("Türschild")	Fläche in m <sup>2</sup>	Zweck / Hauptnutzung	Plätze	Etage	benutzt / unbenutzt	gemeinsame Nutzung
01	Raum 1.01 Werkraum 1	33,32	Werken / Technik / Textil	10	Erdgeschoss	benutzt	keine
02	Raum 1.02 Werkraum 2	22,21	Werken / Technik / Textil	<8	Erdgeschoss	benutzt	keine
03							
04							
05							
06							
07							
08							
09							
10							
11							
12							
13							
14							
15							
16							
17							
18							
19							
20							
21							
22							
23							
24							
25							
26							
27							
28							
29							

## Schulnetzbericht (§ 4 SächsSchulnetzVO) - 2023

Schulname: Grundschule Zscepplin



Schulträger	Gemeinde Zscepplin Bahnhofstraße 1, OT Naundorf in 04838 Zscepplin
Zentralörtliche Funktion des Schulträgers nach LEP / Regionalplan	
Dienststellenschlüssel	4411120
Telefon (optional)	03423 / 662 - 343
Telefax (optional)	03423 / 662 - 344
Homepage (optional)	****://***.*****.*/
E-Mail (optional)	

### Gebäude 1 (Hauptgebäude)

Anschrift	Schulstraße 3a in 04838 Zscepplin
Baujahr/Gebäudetyp	1979 (Schule Typ 12)
Jahr und Umfang der Rekonstruktion	2004 Umnutzung Mittelschule in Grundschule
Schulfreifläche (m <sup>2</sup> )	1.845 m <sup>2</sup>
Barrierefreiheit	ja, Fahrstuhl vorhanden

---

### Gebäude 2 - Werkraum

Anschrift	Schulstraße 3 a in 04838 Zschepplin 
Baujahr/Gebäudetyp	1977 - Kindergarten (Typ 11)
Jahr und Umfang der Rekonstruktion	2004 Umbau zum Werkraum mit Maßnahmen „Umnutzung Mittelschule in Grundschule
Schulfreifläche (m <sup>2</sup> )	---
Barrierefreiheit	ja, ebenerdig

### Gebäude 3

Anschrift	Schulstraße 3 a in 04838 Zschepplin 
Baujahr/Gebäudetyp	2022 – Schule (Typ 12) – Mischnutzung Hort
Jahr und Umfang der Rekonstruktion	Neubau 2022
Schulfreifläche (m <sup>2</sup> )	---
Barrierefreiheit	ja, ebenerdig

**Sporthalle 1**

Anschrift	Schulstraße 3b in 04838 Zschemplin OT Hohenprießnitz
Baujahr	1980
Jahr und Umfang der Rekonstruktion	keine Rekonstruktionsmaßnahmen, nur Instandhaltung
Anzahl der Felder	1
Sportfläche Sporthalle (m <sup>2</sup> )	288,50 m <sup>2</sup>
Barrierefreiheit	ja
Mitnutzungen durch andere Schulen bzw. Dritte und Umfang	Kindertagesstätte und Sportvereine

**Genutzte Schwimmhalle**

Anschrift	Ziegelstraße 13, 04838 Eilenburg
Baujahr	1978
Jahr und Umfang der Rekonstruktion	2003 (Sanierung nach Flut 2002)
Länge und Anzahl der Bahnen	5 x 25 m, 5 Bahnen genutzt
Barrierefreiheit	ja

Gebäudeanalyse der/des Schulgebäude/s

separate Erfassung – siehe Excel-Tabellen

Weitere Mindestangaben zur Schule

Darstellung zum Umfang der Bildungsangebote (siehe Legende)	Ganztagsangebote – voll gebunden
Außerunterrichtliche Betreuungsangebote nach § 16 Abs. 1 SächsSchulG	nicht für GS
Vorhandene Betreuungsangebote nach § 16 Abs. 2 SächsSchulG einschl. Kapazität lt. Betriebserlaubnis sowie der Auslastung in %	ja → im Rahmen unserer Förderstunden und Inklusionsstunden (Logopädie und Ergotherapie)
Standorte der Heimunterbringung nach § 13 Abs. 3 SächsSchulG einschl. Kapazität lt. Betriebserlaubnis sowie der Auslastung in %	./.
Aussagen zu Internatsunterbringung (nur Schulen mit vertiefter Ausbildung und Schulen des zweiten Bildungsweges)	./.
Benennung des Kooperationsverbundes nach § 4c Abs. 7 Satz 1 SächsSchulG	Eilenburg
Einzugsbereich (nur bei Schulen ohne Schulbezirk bei Einrichtung)	
Schulbezirk bei Grundschulen nach § 25 SächsSchulG	Gebiet des Schulträgers
Hortstandorte je Grundschulbezirk einschl. der Kapazitäten nach Betriebserlaubnis (§23a Abs. 1 SächsSchulG)	Schulstraße 3 a, OT Hohenprießnitz
Bestehende Formen kommunaler Zusammenarbeit nach SächsKomZG (§ 4 Abs. 2 Nr. 10 SächsSchulnetzVO)	
Sonstige regional relevante Angaben	

**Grundschule Zschepplin / Zschepplin**

Schulname / Schulort

**Grundschule Zschepplin OT Hohenprießnitz Hauptgebäude**

Gebäudebezeichnung (z. B. Hauptgebäude, Haus I, Altbau, Haus "Lessing")

**Gemeinde Zschepplin**

Schulträger

**Fuchs, Veronika**

Autor / Ansprechpartner

**1979**

Baujahr (falls bekannt)

**Schule Typ 12**

Gebäudetyp (falls bekannt, z. B. Gründerzeit, Altneubau, Typ Dresden)

**Landkreis Nordsachsen**

Träger der Schulnetzplanung

**Dezember 2023**

Datenstand Raumerfassung

**4411120**

DISCH

lfd. Nr.	Raumnummer / Raumname ("Türschild")	Fläche in m <sup>2</sup>	Zweck / Hauptnutzung	Plätze	Etage	benutzt / unbenutzt	gemeinsame Nutzung
01	0,02	21,85	Lehrerpersonal	12	Erdgeschoss	benutzt	
02	0.03	8,81	Lager / Abstellraum	keine	Erdgeschoss	benutzt	
03	0.04	58,51	allgemeiner Unterrichtsraum	28	Erdgeschoss	benutzt	Hort
04	0.05	58,51	allgemeiner Unterrichtsraum	28	Erdgeschoss	benutzt	Hort
05	0.06	5,22	Lager / Abstellraum	keine	Erdgeschoss	benutzt	
06	0.07	5,15	Toiletten / Waschräume	<8	Erdgeschoss	benutzt	
07	0.12	14,02	Toiletten / Waschräume	<8	Erdgeschoss	benutzt	Hort
08	0.13	6,33	Toiletten / Waschräume	<8	Erdgeschoss	benutzt	Hort
09	0.14	75,06	Hort (in Einzelnutzung)	>28	Erdgeschoss	benutzt	
10	0.15	7,62	Küche / Ausgabeküche	<8	Erdgeschoss	benutzt	
11	1.03	14,02	Toiletten / Waschräume	<8	1. Obergeschoss	benutzt	
12	1.04	6,33	Toiletten / Waschräume	<8	1. Obergeschoss	benutzt	
13	1.05	67,28	Kunst	28	1. Obergeschoss	benutzt	
14	1.06	7,08	Lehrmittel / Vorbereitungs- / Sammlungsraum	keine	1. Obergeschoss	benutzt	
15	1.07	14,13	Arztraum / Erste-Hilfe Raum	<8	1. Obergeschoss	benutzt	
16	1.08	21,85	Schulleitung	<8	1. Obergeschoss	benutzt	
17	1.09	8,81	Lehrmittel / Vorbereitungs- / Sammlungsraum	keine	1. Obergeschoss	benutzt	
18	1.10	58,51	allgemeiner Unterrichtsraum	28	1. Obergeschoss	benutzt	
19	1.11	58,51	allgemeiner Unterrichtsraum	28	1. Obergeschoss	benutzt	
20	1.12	5,22	Lager / Abstellraum	keine	1. Obergeschoss	benutzt	
21	1.13	5,15	Toiletten / Waschräume	<8	1. Obergeschoss	benutzt	
22	2.03	8,13	Toiletten / Waschräume	<8	2. Obergeschoss	benutzt	
23	2.04	12,86	Toiletten / Waschräume	<8	2. Obergeschoss	benutzt	
24	2.05	28,25	Beschäftigungs- und Therapieraum	<8	2. Obergeschoss	benutzt	
25	2.06	6,82	Lehrmittel / Vorbereitungs- / Sammlungsraum	keine	2. Obergeschoss	benutzt	
26	2.07	67,91	allgemeiner Unterrichtsraum	28	2. Obergeschoss	benutzt	
27	2.08	21,85	Küche / Ausgabeküche	<8	2. Obergeschoss	benutzt	
28	2.09	8,81	Lager / Abstellraum	keine	2. Obergeschoss	benutzt	



29	2.10 a	76,50	Mensa / Speiseraum / Cafeteria / Pausenraum	>28	2. Obergeschoss	benutzt	Hort
30	2.10 b	76,50	allgemeiner Unterrichtsraum	>28	2. Obergeschoss	benutzt	Hort
31	2.11	15,65	Lager / Abstellraum	<8	2. Obergeschoss	benutzt	
32							
33							
34							
35							
36							
37							
38							
39							
40							
41							
42							
43							
44							
45							
46							
47							
48							
49							
50							
51							
52							
53							
54							
55							
56							
57							
58							
59							
60							
61							
62							
63							
64							

**Grundschule Zscepplin / Zscepplin**

Schulname / Schulort

**Grundschule Zscepplin OT Hohenprießnitz Gebäude 2**

Gebäude-/Schulteilbezeichnung (z. B. Haus II) und Ort, falls abweichend von Stammschule

**Gemeinde Zscepplin**

Schulträger

**Fuchs, Veronika**

Autor / Ansprechpartner:

**1977**

Baujahr (falls bekannt)

**Kindergärten Typ 11**

Gebäudebeschreibung (z. B. Gründerzeit, Altneubau, Typ Dresden)

**Landkreis Nordsachsen**

Träger der Schulnetzplanung

**Dezember 2023**

Datenstand Raumerfassung

**4411120**

DISCH

lfd. Nr.	Raumnummer / Raumname ("Türschild")	Fläche in m²	Zweck / Hauptnutzung	Plätze	Etage	benutzt / unbenutzt	gemeinsame Nutzung
01	0.01 Werkenraum	70,59	Werken / Technik / Textil	16	Erdgeschoss	benutzt	keine
02	0.02 Nebenraum Werken	18,44	Lehrmittel / Vorbereitungs- / Sammlungsraum	<8	Erdgeschoss	benutzt	keine
03							
04							
05							
06							
07							
08							
09							
10							
11							
12							
13							
14							
15							
16							
17							
18							
19							
20							
21							
22							
23							
24							
25							
26							
27							
28							
29							

**Grundschule Zscepplin / Zscepplin**

Schulname / Schulort

**Grundschule Zscepplin OT Hohenprießnitz Gebäude 3**

Gebäude-/Schulteilbezeichnung (z. B. Haus II) und Ort, falls abweichend von Stammschule

**Gemeinde Zscepplin**

Schulträger

**Fuchs, Veronika**

Autor / Ansprechpartner:

**2022****Schule/Kita Mischnutzung Module**

Baujahr (falls bekannt) Gebäudebeschreibung (z. B. Gründerzeit, Altneubau, Typ Dresden)

**Landkreis Nordsachsen**

Träger der Schulnetzplanung

**Dezember 2023**

Datenstand Raumerfassung

**4411120**

DISCH

Ifd. Nr.	Raumnummer / Raumname ("Türschild")	Fläche in m²	Zweck / Hauptnutzung	Plätze	Etage	benutzt / unbenutzt	gemeinsame Nutzung
01	0.01	56,3	allgemeiner Unterrichtsraum	28	Erdgeschoss	benutzt	Ganztagsangebote
02	0.02	56,3	allgemeiner Unterrichtsraum	28	Erdgeschoss	benutzt	Ganztagsangebote
03	0.03	56,3	Beschäftigungs- und Therapieraum	28	Erdgeschoss	benutzt	Ganztagsangebote
04	0.04	56,3	Beschäftigungs- und Therapieraum	28	Erdgeschoss	benutzt	Ganztagsangebote
05	0.05	5,09	Haustechnik	keine	Erdgeschoss	benutzt	
06	0.06	2,48	Toiletten / Waschräume	<8	Erdgeschoss	benutzt	
07	0.07	2,61	Toiletten / Waschräume	<8	Erdgeschoss	benutzt	
08	0.08	2,61	Toiletten / Waschräume	<8	Erdgeschoss	benutzt	
09	0.09	2,48	Toiletten / Waschräume	<8	Erdgeschoss	benutzt	
10	0.10	5,09	Toiletten / Waschräume	<8	Erdgeschoss	benutzt	
11							
12							
13							
14							
15							
16							
17							
18							
19							
20							
21							
22							
23							
24							
25							
26							
27							

## Schulnetzbericht (§ 4 SächsSchulnetzVO) - 2023

Schulname: Evangelische Grundschule Apfelbaum



Schulträger	Evangelischer Schulverein „Apfelbaum e. V.“
Zentralörtliche Funktion des Schulträgers nach LEP / Regionalplan	Grundzentrum
Dienststellenschlüssel	4412615
Telefon (optional)	034362 / 44747
Telefax (optional)	034362 / 44120
Homepage (optional)	<a href="http://www.apfelbaum-ev.de">www.apfelbaum-ev.de</a>
E-Mail (optional)	info@apfelbaum-ev.de

### Gebäude 1 (Hauptgebäude)

Anschrift	Oschatzer Str. 35, 04769 Mügeln OT Schweta
Baujahr/Gebäudetyp	1835 / 1908 / Altbau
Jahr und Umfang der Rekonstruktion	2013
Schulfreifläche (m <sup>2</sup> )	1.300
Barrierefreiheit	nein

**Sporthalle 1**

Anschrift	Oschatzer Str. 32, 04769 Mügeln OT Schweta
Baujahr	2017
Jahr und Umfang der Rekonstruktion	
Anzahl der Felder	1 (nicht die Normfläche)
Sportfläche Sporthalle (m <sup>2</sup> )	304
Barrierefreiheit	ja
Mitnutzungen durch andere Schulen bzw. Dritte und Umfang	

**Genutzte Schwimmhalle**

Anschrift	Erlebnisbad „Platsch“, Berufsschulstraße 20, 04758 Oschatz
Baujahr	1997
Jahr und Umfang der Rekonstruktion	ab Nov. 2018
Länge und Anzahl der Bahnen	4 x 25 m
Barrierefreiheit	ja

Gebäudeanalyse der/des Schulgebäude/s

separate Erfassung – siehe Excel-Tabellen

Weitere Mindestangaben zur Schule

Darstellung zum Umfang der Bildungsangebote (siehe Legende)	<ul style="list-style-type: none"> <li>- GTA gebundene Form</li> <li>- jahrgangsübergreifender Unterricht</li> <li>- Inklusion</li> </ul>
Außerunterrichtliche Betreuungsangebote nach § 16 Abs. 1 SächsSchulG	
Vorhandene Betreuungsangebote nach § 16 Abs. 2 SächsSchulG einschl. Kapazität lt. Betriebserlaubnis sowie der Auslastung in %	
Standorte der Heimunterbringung nach § 13 Abs. 3 SächsSchulG einschl. Kapazität lt. Betriebserlaubnis sowie der Auslastung in %	
Aussagen zu Internatsunterbringung (nur Schulen mit vertiefter Ausbildung und Schulen des zweiten Bildungsweges)	
Benennung des Kooperationsverbundes nach § 4c Abs. 7 Satz 1 SächsSchulG	Oschatz
Einzugsbereich (nur bei Schulen ohne Schulbezirk bei Einrichtung)	
Schulbezirk bei Grundschulen nach § 25 SächsSchulG	
Hortstandorte je Grundschulbezirk einschl. der Kapazitäten nach Betriebserlaubnis (§23a Abs. 1 SächsSchulG)	
Bestehende Formen kommunaler Zusammenarbeit nach SächsKomZG (§ 4 Abs. 2 Nr. 10 SächsSchulnetzVO)	
Sonstige regional relevante Angaben	

**Evangelische Grundschule Apfelbaum, Oschatzer Str. 35, 04769 Mügeln / Schweta**

Schulname / Schulort

**Hauptgebäude**

Gebäudebezeichnung (z. B. Hauptgebäude, Haus I, Altbau, Haus "Lessing")

**1835/1908**

Baujahr (falls bekannt)

**Altbau**

Gebäudetyp (falls bekannt, z. B. Gründerzeit, Altneubau, Typ Dresden)

**Evangelischer Schulverein "Apfelbaum e. V."**

Schulträger

**Landkreis Nordsachsen**

Träger der Schulnetzplanung

**Anja Schüler**

Autor / Ansprechpartner

**26.09.2023**

Datenstand Raumerfassung DISCH

**4412615**

lfd. Nr.	Raumnummer / Raum-name ("Türschild")	Fläche in m <sup>2</sup>	Zweck / Hauptnutzung	Plätze	Etage	benutzt / unbenutzt	gemeinsame Nutzung
01	Multifunktionsraum	128,75	Aula / Mehrzweckraum		Erdgeschoss	benutzt	Hort
02	Klassenzimmer 1	57,76	allgemeiner Unterrichtsraum		Erdgeschoss	benutzt	Hort
03	Klassenzimmer 2	60,53	allgemeiner Unterrichtsraum		Erdgeschoss	benutzt	Hort
04	Küche	24,62	Küche / Ausgabeküche		Erdgeschoss	benutzt	Hort
05	Flure/Fluchtwege	85,34			Erdgeschoss	benutzt	Hort
06	Toiletten Kinder	35,50	Toiletten / Waschräume		Erdgeschoss	benutzt	Hort
07	Garderobe	11,07	Garderobe / Umkleideraum		Erdgeschoss	benutzt	Hort
08	Kreativraum	9,88	Kunst		1. Obergeschoss	benutzt	Hort
09	Kuschelecke	10,32	Beschäftigungs- und Therapieraum		1. Obergeschoss	benutzt	Hort
10	Bau- und Kreativraum	45,53	Werken / Technik / Textil		1. Obergeschoss	benutzt	Hort
11	Klassenzimmer 3	60,98	allgemeiner Unterrichtsraum		1. Obergeschoss	benutzt	Hort
12	Klassenzimmer 4	51,25	allgemeiner Unterrichtsraum		1. Obergeschoss	benutzt	Hort
13	Werkraum	46,00	Werken / Technik / Textil		1. Obergeschoss	benutzt	Hort
14	Computerraum	24,94	Informatik		1. Obergeschoss	benutzt	Hort
15	Lehrmittelraum	14,55	Lehrmittel / Vorbereitungs- / Sammlungsraum		1. Obergeschoss	benutzt	Hort
16	Flure/Fluchtwege	63,29			1. Obergeschoss	benutzt	Hort
17	Toiletten Mitarbeiter	12,34	Toiletten / Waschräume		1. Obergeschoss	benutzt	Hort
18	Leiterinnenzimmer	11,07	Schulleitung		Dachgeschoss	benutzt	Hort
19	Sekretariat	15,28	Sekretariat		Dachgeschoss	benutzt	Hort
20	Lehrmittelraum	11,00	Lehrmittel / Vorbereitungs- / Sammlungsraum		Dachgeschoss	benutzt	Hort
21	Besprechungszimmer	20,00	Beratungsraum		Dachgeschoss	benutzt	Hort
22							
23							
24							
25							
26							

**Evangelische Grundschule Apfelbaum, Oschatzer Str. 35, 04769 Mügeln / Schweta**

Schulname / Schulort

**Turnhalle, Oschatzer Str. 32**

Gebäude-/Schulteilbezeichnung (z. B. Haus II) und Ort, falls abweichend von Stammschule

**Evangelischer Schulverein "Apfelbaum e. V."**

Schulträger

**Anja Schüler**

Autor / Ansprechpartner:

**2017**

Baujahr (falls bekannt)

**Neubau**

Gebäudebeschreibung (z. B. Gründerzeit, Altneubau, Typ Dresden)

**Landkreis Nordsachsen**

Träger der Schulnetzplanung

**26.09.2023**

Datenstand Raumerfassung

**4412615**

DISCH

lfd. Nr.	Raumnummer / Raumname ("Türschild")	Fläche in m <sup>2</sup>	Zweck / Hauptnutzung	Plätze	Etage	benutzt / unbenutzt	gemeinsame Nutzung
01	Sportraum	304,00	Turnsaal / (Kranken-)Gymnastikraum		Erdgeschoss	benutzt	Hort
02	Umkleide 1	12,95	Garderobe / Umkleideraum		Erdgeschoss	benutzt	Hort
03	Umkleide 2	12,95	Garderobe / Umkleideraum		Erdgeschoss	benutzt	Hort
04	Dusche 1	9,67	Toiletten / Waschräume		Erdgeschoss	benutzt	Hort
05	Dusche 2	9,67	Toiletten / Waschräume		Erdgeschoss	benutzt	Hort
06	Geräteraum	57,64	Lager / Abstellraum		Erdgeschoss	benutzt	Hort
07	Dusche Lehrer	6,08	Toiletten / Waschräume		Erdgeschoss	benutzt	Hort
08	Lehrerzimmer	7,33	Lehrerpersonal		Erdgeschoss	benutzt	Hort
09	HAR	16,51	Haustechnik		Erdgeschoss	benutzt	Hort
10	WC Damen	1,61	Toiletten / Waschräume		Erdgeschoss	benutzt	Hort
11	WC Herren	1,61	Toiletten / Waschräume		Erdgeschoss	benutzt	Hort
12	Vorraum WC Damen	1,84	Toiletten / Waschräume		Erdgeschoss	benutzt	Hort
13	Vorraum WC Herren	1,84	Toiletten / Waschräume		Erdgeschoss	benutzt	Hort
14	Abstellraum	6,00	Lager / Abstellraum		Erdgeschoss	benutzt	Hort
15							
16							
17							
18							
19							
20							
21							
22							
23							
24							
25							
26							
27							
28							



# 1. Schulnetzbericht (§ 4 SächsSchulnetzVO) - 2023

Schulname:

--

Schulträger	Evangelisches Schulzentrum Bad Düben gGmbH
Zentralörtliche Funktion des Schulträgers nach LEP / Regionalplan	
Dienststellenschlüssel	4210019
Telefon (optional)	034243-22800
Telefax (optional)	
Homepage (optional)	<a href="#">*** ***** **</a>
E-Mail (optional)	grundschule@esz-baddueben.de

## Gebäude 1 (Hauptgebäude)

Anschrift	Kirchplatz 2, 04849 Bad Düben
Baujahr/Gebäudetyp	
Jahr und Umfang der Rekonstruktion	
Schulfreifläche (m <sup>2</sup> )	
Barrierefreiheit	ja

## Gebäude 2 (nur bei Bedarf)

Anschrift	
Baujahr/Gebäudetyp	
Jahr und Umfang der Rekonstruktion	
Schulfreifläche (m <sup>2</sup> )	
Barrierefreiheit	

---

**Gebäude 2 (nur bei Bedarf)**

Anschrift	
Baujahr/Gebäudetyp	
Jahr und Umfang der Rekonstruktion	
Schulfreifläche (m <sup>2</sup> )	
Barrierefreiheit	

**Gebäude 4 (nur bei Bedarf)**

Anschrift	
Baujahr/Gebäudetyp	
Jahr und Umfang der Rekonstruktion	
Schulfreifläche (m <sup>2</sup> )	
Barrierefreiheit	

**Sporthalle 1**

Anschrift	Kirchplatz, 04849 Bad Döben
Baujahr	
Jahr und Umfang der Rekonstruktion	
Anzahl der Felder	
Sportfläche Sporthalle (m <sup>2</sup> )	
Barrierefreiheit	Ja
Mitnutzungen durch andere Schulen bzw. Dritte und Umfang	Mitnutzung XX qm, Vereine und Stadt Bad Döben

**Sporthalle 2 (nur bei Bedarf)**

Anschrift	
Baujahr	
Jahr und Umfang der Rekonstruktion	
Anzahl der Felder	
Sportfläche Sporthalle (m <sup>2</sup> )	
Barrierefreiheit	
Mitnutzungen durch andere Schulen bzw. Dritte und Umfang	

**Genutzte Schwimmhalle**

Anschrift	
Baujahr	
Jahr und Umfang der Rekonstruktion	
Länge und Anzahl der Bahnen	
Barrierefreiheit	

Weitere Mindestangaben zur Schule

Darstellung zum Umfang der Bildungsangebote (siehe Legende)	<ul style="list-style-type: none"> <li>- Ganztagesangebote (mit Form)</li> <li>- Schwerpunktschulen Inklusion</li> <li>- Jahrgangsübergreifender Unterricht an Grundschulen</li> </ul>
Außerunterrichtliche Betreuungsangebote nach § 16 Abs. 1 SächsSchulG	<p>Es bestehen Kooperationsverträge mit anliegenden Firmen, Vereinen, der Kirchengemeinde und der Stadt Bad Dübén. Ausgehend von der Zielsetzung in unserem Schulprogramm, arbeiten wir mit den Ganztagsangeboten daran, dass sich die Schülerinnen und Schüler wohlfühlen und eine individuelle Persönlichkeit entwickeln. Dazu sollen die unterrichtsergänzenden Angebote und besonders die Maßnahmen der Förderung dienen.</p> <ul style="list-style-type: none"> <li>• Wir vermitteln nicht nur Wissen, sondern Bildung und Werte.</li> <li>• Unterricht, Projekte und Angebote interessant zu gestalten und zu erleben, schafft beste Voraussetzungen für bewusstes lebenslanges Lernen.</li> <li>• Das Evangelische Schulzentrum ist auch außerhalb des Unterrichts als ein Ort der Gemeinschaft zu erleben.</li> <li>• Unsere Schulen sehen wir als Bestandteil der Gesellschaft. Im Zusammenwirken mit der Familie bereiten wir den Schülerinnen und Schüler auf das Leben vor.</li> </ul> <p>Mit unseren GTA´s unterstützen wir u.a. die Kreativität, tragen den Bewegungsdrang Rechnung und entwickeln das Sozialverhalten. So wollen wir den o.g. Zielen im Schulprogramm gerecht werden. Die GTA- und Förderangebote werden halbjährlich im laufenden Schuljahr durch die Schülerinnen und Schüler gewählt. Die Teilnahme ist verpflichtend. Das ESZ Bad Dübén bietet den Schülerinnen und Schülern ebenfalls die Nutzung des Schulclubs an.</p>
Vorhandene Betreuungsangebote nach § 16 Abs. 2 SächsSchulG einschl. Kapazität lt. Betriebserlaubnis sowie der Auslastung in %	Die Angebote richten sich sowohl auf eine leistungsdifferenzierte, unterrichtsergänzende Arbeit als auch eine freizeitpädagogische Gestaltung des Schulalltags aus. Für die Erbringung dieser Leistungen ist der Förderverein des Evangelischen Schulzentrums zuständig.
Standorte der Heimunterbringung nach § 13 Abs. 3 SächsSchulG einschl. Kapazität lt. Betriebserlaubnis sowie der Auslastung in %	-
Aussagen zu Internatsunterbringung (nur Schulen mit vertiefter Ausbildung und Schulen des zweiten Bildungsweges)	-
Benennung des Kooperationsverbundes nach § 4c Abs. 7 Satz 1 SächsSchulG	Das ESZ Bad Dübén ist durch die personelle Ausstattung in Qualität und Quantität in der Lage, eine inklusive Unterrichtung in allen Förderschwerpunkten abzubilden. Es existiert dazu eine langjährige Zusammenarbeit mit dem Jugend- und Sozialamt der Landkreise Nordsachsen. Mit diesen Institutionen wurde abgestimmt, dass diese Leistungen nach Möglichkeit auch den anderen Bad Dübener Schulen zur Verfügung gestellt werden kann.

Einzugsbereich (nur bei Schulen ohne Schulbezirk bei Einrichtung)	Bad Dübener im Radius von 35 km
Schulbezirk bei Grundschulen nach § 25 SächsSchulG	-
Hortstandorte je Grundschulbezirk einschl. der Kapazitäten nach Betriebserlaubnis (§23a Abs. 1 SächsSchulG)	Kapazität lt. Betriebserlaubnis 160
Bestehende Formen kommunaler Zusammenarbeit nach SächsKomZG (§ 4 Abs. 2 Nr. 10 SächsSchulnetzVO)	-
Sonstige regional relevante Angaben	Bad Dübener liegt an der Landesgrenze zu Sachsen-Anhalt, wodurch wir auch Schülerinnen und Schüler aus dem Nachbarbundesland beschulen.

**Evangelisches Schulzentrum Bad Döben**

Schulname / Schulort

Gebäudebezeichnung (z. B. Hauptgebäude, Haus I, Altbau, Haus "Lessing")

Baujahr (falls bekannt)

**Plattenbau**

Gebäudetyp (falls bekannt, z. B. Gründerzeit, Altneubau, Typ Dresden)

**Evangelisches Schulzentrum Bad Döben gGmbH**

Schulträger

**LK Nordsachsen**

Träger der Schulnetzplanung

**Christina Ende**

Autor / Ansprechpartner

**Dez. 2023**

Datenstand Raumerfassung



DISCH

lfd. Nr.	Raumnummer / Raumname ("Türschild")	Fläche in m <sup>2</sup>	Zweck / Hauptnutzung	Plätze	Etage	benutzt / unbenutzt	gemeinsame Nutzung
01	1.1_Bauraum	34	Beschäftigungs- und Therapieraum		Erdgeschoss	benutzt	Schule in freier Trägerschaft
02	1.2+1.3_Schulleiterbüro	20	Schulleitung	<8	Erdgeschoss	benutzt	Schule in freier Trägerschaft
03	1.4+1.5_Sekretariat	20	Sekretariat	<8	Erdgeschoss	benutzt	Schule in freier Trägerschaft
05	1.12+1.13+1.14_Küche	23,5	Küche / Ausgabeküche		Erdgeschoss	benutzt	Schule in freier Trägerschaft
06	1.11_Essen	68	Mensa / Speiseraum / Cafeteria / Pausenraum	>28	Erdgeschoss	benutzt	Schule in freier Trägerschaft
07	1.15_Experi	40	allgemeiner Unterrichtsraum	25	Erdgeschoss	benutzt	Schule in freier Trägerschaft
08	1.10_Gruppenraum grün	64	allgemeiner Unterrichtsraum	>28	Erdgeschoss	benutzt	Schule in freier Trägerschaft
09	1.16_Behinderten WC	12	Toiletten / Waschräume		Erdgeschoss	benutzt	Schule in freier Trägerschaft
10	1.9_Gruppenraum lila	64	allgemeiner Unterrichtsraum	>28	Erdgeschoss	benutzt	Schule in freier Trägerschaft
13	1.8_Gruppenraum gelb	64	allgemeiner Unterrichtsraum	>28	Erdgeschoss	benutzt	Schule in freier Trägerschaft
14	1.7_Lager	5	Lager / Abstellraum		Erdgeschoss	benutzt	Schule in freier Trägerschaft
15	2.1_Bewegungsraum	51	Beschäftigungs- und Therapieraum		1. Obergeschoss	benutzt	Schule in freier Trägerschaft
17	2.2+2.3_Mädchen WC	15	Toiletten / Waschräume		1. Obergeschoss	benutzt	Schule in freier Trägerschaft
18	2.4+2.4o_Jungen WC	20	Toiletten / Waschräume		1. Obergeschoss	benutzt	Schule in freier Trägerschaft
19	2.12_Gruppenraum türkis	51	allgemeiner Unterrichtsraum	>28	1. Obergeschoss	benutzt	Schule in freier Trägerschaft
20	2.14_Behinderten WC	6	Toiletten / Waschräume		1. Obergeschoss	benutzt	Schule in freier Trägerschaft
22	2.11_Vorbereitungsraum	9	Lager / Abstellraum		1. Obergeschoss	benutzt	Schule in freier Trägerschaft
23	2.10_Aula	116	Aula / Mehrzweckraum	>28	1. Obergeschoss	benutzt	Schule in freier Trägerschaft
24	2.9_Gruppenraum rot	64	allgemeiner Unterrichtsraum	>28	1. Obergeschoss	benutzt	Schule in freier Trägerschaft
27	2.6_Lager	5,5	Lager / Abstellraum		1. Obergeschoss	benutzt	Schule in freier Trägerschaft
28	2.7_Gruppenraum blau	64	allgemeiner Unterrichtsraum	>28	1. Obergeschoss	benutzt	Schule in freier Trägerschaft
29	3.1_Kunstraum	57	Kunst	>28	2. Obergeschoss	benutzt	Schule in freier Trägerschaft
30	3.0_Treppenhaus	5			2. Obergeschoss	benutzt	Schule in freier Trägerschaft
31	3.15_Legoraum	57	Beschäftigungs- und Therapieraum	>28	2. Obergeschoss	benutzt	Schule in freier Trägerschaft
32	3.2_Lehrerzimmer	65	Lehrerpersonal	>28	2. Obergeschoss	benutzt	Schule in freier Trägerschaft
33	3.3_Kopierraum	9	Lehrmittel / Vorbereitungs- / Sammlungsraum		2. Obergeschoss	benutzt	Schule in freier Trägerschaft
34	3.14_Küche	7,5	Küche / Ausgabeküche		2. Obergeschoss	benutzt	Schule in freier Trägerschaft
36	3.4_Lagerraum/Technik	7	Lager / Abstellraum		2. Obergeschoss	benutzt	Schule in freier Trägerschaft
37	3.5_Inklusion	21	allgemeiner Unterrichtsraum	15	2. Obergeschoss	benutzt	Schule in freier Trägerschaft

38	3.13_Personal Toilette	3,5	Toiletten / Waschräume	<8	2. Obergeschoss	benutzt	Schule in freier Trägerschaft
39	3.12_Personal Toilette	3,5	Toiletten / Waschräume	<8	2. Obergeschoss	benutzt	Schule in freier Trägerschaft
40	3.11_Waschraum	7	Toiletten / Waschräume	<8	2. Obergeschoss	benutzt	Schule in freier Trägerschaft
41	3.10_Lager	7	Lager / Abstellraum		2. Obergeschoss	benutzt	Schule in freier Trägerschaft
42	3.6_Beratungsraum	12	Beratungsraum	10	2. Obergeschoss	benutzt	Schule in freier Trägerschaft
43	3.7_Leitung Freizeit	10	Lehrerpersonal	14	2. Obergeschoss	benutzt	Schule in freier Trägerschaft
44	3.8_Biblio	51	Bibliothek	<8	2. Obergeschoss	benutzt	Schule in freier Trägerschaft
45	3.9_Snozzelraum	7	Beschäftigungs- und Therapieraum		2. Obergeschoss	benutzt	Schule in freier Trägerschaft
48	Kellerbereich	100	Lager / Abstellraum		Kellergeschoss	benutzt	Schule in freier Trägerschaft
49	Batterieraum	3,5	Lager / Abstellraum		Kellergeschoss	benutzt	Schule in freier Trägerschaft
50	Werkenraum	34	Werken / Technik / Textil	10	Kellergeschoss	benutzt	Schule in freier Trägerschaft
51							
52							
53							
54							
55							
56							
57							
58							
59							
60							
61							
62							
63							
64							
65							
66							
67							
68							
69							
70							
71							
72							
73							
74							
75							
76							

## Schulnetzbericht (§ 4 SächsSchulnetzVO) - 2023

Schulname: Evangelische Grundschule Eilenburg



Schulträger:	Evangelische Schulstiftung in Mitteldeutschland St. Johannes
Zentralörtliche Funktion des Schulträgers nach LEP bzw. dem Regionalplan:	
Dienststellenschlüssel:	
Telefon: (optional)	03423 / 709397
Telefax: (optional)	
Homepage: (optional)	<a href="https://www.evangelische-grundschule-eilenburg.de/">https://www.evangelische-grundschule-eilenburg.de/</a>
E-Mail: (optional)	<a href="mailto:schule@evangelische-grundschule-eilenburg.de">schule@evangelische-grundschule-eilenburg.de</a>

### Gebäude 1 (Hauptgebäude)

Anschrift	Hallesche Str. 27, 04838 Eilenburg
Baujahr/Gebäudetyp	1900
Jahr und Umfang der Rekonstruktion	2000 bis 2023
Schulfreifläche (m <sup>2</sup> )	ca. 1220m <sup>2</sup>
Barrierefreiheit	nein

---

**Sporthalle 1**

Anschrift	im Schulgebäude integriert
Baujahr	1900
Jahr und Umfang der Rekonstruktion	2010
Anzahl der Felder	1
Sportfläche Sporthalle (m <sup>2</sup> )	ca. 200 m <sup>2</sup>
Barrierefreiheit	nein
Mitnutzungen durch andere Schulen bzw. Dritte und Umfang	- Grundschule Berg - Vereine

**Genutzte Schwimmhalle**

Anschrift	Ziegelstraße 13, 04838 Eilenburg
Baujahr	1978
Jahr und Umfang der Rekonstruktion	2003 (Sanierung nach Flut 2002)
Länge und Anzahl der Bahnen	5 x 25 m
Barrierefreiheit	ja

Gebäudeanalyse des/der Schulgebäude/s

separate Erfassung – siehe Excel-Tabellen



weitere Mindestangaben zur Schule

Darstellung zum Umfang der Bildungsangebote:	<ul style="list-style-type: none"> <li>- einzügige Grundschule</li> <li>- keine Schulversuche</li> <li>- Ganztagsangebot in der teilgebundenen Form</li> <li>- jahrgangsübergreifendes Unterrichten in den Klassenstufen 1-4</li> <li>- Englisch ab Klasse 1</li> </ul>
Außerunterrichtliche Betreuungsangebote nach § 16 Abs. 1 SächsSchulG	nein
Vorhandene Betreuungsangebote nach § 16 Abs. 2 SächsSchulG einschl. Kapazität lt. Betriebserlaubnis sowie der Auslastung in %	nein
Standorte der Heimunterbringung nach § 13 Abs. 3 SächsSchulG einschl. Kapazität lt. Betriebserlaubnis sowie der Auslastung in %	nein
Aussagen zu Internatsunterbringung (nur Schulen mit vertiefter Ausbildung und Schulen des zweiten Bildungsweges)	kein Internat
Benennung des Kooperationsverbundes nach § 4c Abs. 7 Satz 1 SächsSchulG	Eilenburg
Einzugsbereich (nur bei Schulen ohne Schulbezirk bei Einrichtung)	
Schulbezirk bei Grundschulen nach § 25 SächsSchulG	gilt nicht für freie GS
Hortstandorte je Grundschulbezirk einschl. der Kapazitäten nach Betriebserlaubnis (§23a Abs. 1 SächsSchulG)	Kapazität lt. Betriebserlaubnis: 80 Schülerinnen und Schüler
Bestehende Formen kommunaler Zusammenarbeit nach SächsKomZG (§ 4 Abs. 2 Nr. 10 SächsSchulnetzVO)	Zusammenarbeit mit verschiedenen Kindergärten ohne bestehende Kooperationsverträge
Sonstige regional relevante Angaben	



## Schulnetzbericht (§ 4 SächsSchulnetzVO) - 2023

**Schulname: Evangelische Grundschule Peter und Paul Delitzsch**



Schulträger:	Evangelisches Schulzentrum Delitzsch e. V.
Zentralörtliche Funktion des Schulträgers nach LEP bzw. dem Regionalplan:	
Dienststellenschlüssel:	
Telefon: (optional)	034202/323210
Telefax: (optional)	034202/323213
Homepage: (optional)	*** ***** **
E-Mail: (optional)	gs.schulleitung@ev-schule-delitzsch.de

### **Gebäude 1 (Hauptgebäude)**

Anschrift	Schulstr. 23, 04509 Delitzsch
Baujahr/Gebäudetyp	1827
Jahr und Umfang der Rekonstruktion	
Schulfreifläche (m²)	680
Barrierefreiheit	Zur Zeit nur im Erdgeschoss

**Sporthalle 1**

Anschrift	Wir benutzen die Turnhalle der Diesterweg-Grundschule Delitzsch und der Erasmus-Schmidt-Schule Delitzsch
Baujahr	
Jahr und Umfang der Rekonstruktion	
Anzahl der Felder	
Sportfläche Sporthalle (m <sup>2</sup> )	
Barrierefreiheit	
Mitnutzungen durch andere Schulen bzw. Dritte und Umfang	

**Genutzte Schwimmhalle**

Anschrift	Wir benutzen das Schwimmlehrbecken in der Arthur-Becker-Oberschule Delitzsch
Baujahr	
Jahr und Umfang der Rekonstruktion	
Länge und Anzahl der Bahnen	
Barrierefreiheit	

Gebäudeanalyse des/der Schulgebäude/s

separate Erfassung – siehe Excel-Tabellen

weitere Mindestangaben zur Schule

Darstellung zum Umfang der Bildungsangebote: (siehe Legende)	jahrgangsübergreifender Unterricht und Ganztagsangebote
Außerunterrichtliche Betreuungsangebote nach § 16 Abs. 1 SächsSchulG	
Vorhandene Betreuungsangebote nach § 16 Abs. 2 SächsSchulG einschl. Kapazität lt. Betriebserlaubnis sowie der Auslastung in %	
Standorte der Heimunterbringung nach § 13 Abs. 3 SächsSchulG einschl. Kapazität lt. Betriebserlaubnis sowie der Auslastung in %	
Aussagen zu Internatsunterbringung (nur Schulen mit vertiefter Ausbildung und Schulen des zweiten Bildungsweges)	
Benennung des Kooperationsverbundes nach § 4c Abs. 7 Satz 1 SächsSchulG	Delitzsch
Einzugsbereich (nur bei Schulen ohne Schulbezirk bei Einrichtung)	Delitzsch und Ortsteile
Schulbezirk bei Grundschulen nach § 25 SächsSchulG	
Hortstandorte je Grundschulbezirk einschl. der Kapazitäten nach Betriebserlaubnis (§23a Abs. 1 SächsSchulG)	Unsere Schüler sind in unserem Hort im Schulgebäude. Träger ist das Diakonische Werk Delitzsch-Eilenburg e. V.
Bestehende Formen kommunaler Zusammenarbeit nach SächsKomZG (§ 4 Abs. 2 Nr. 10 SächsSchulnetzVO)	
Sonstige regional relevante Angaben	



## Schulnetzbericht (§ 4 SächsSchulnetzVO) - 2023

Schulname: Freie Schule Torgau - Grundschule



Schulträger:	PRO MONTESSORI e.V.
Zentralörtliche Funktion des Schulträgers nach LEP bzw. dem Regionalplan:	Mittelzentrum
Dienststellenschlüssel:	4412581
Telefon: (optional)	03421 703551
Telefax: (optional)	03421 703996
Homepage: (optional)	<a href="http://www.pro-montessori.de">www.pro-montessori.de</a>
E-Mail: (optional)	<a href="mailto:verwaltung@pro-montessori.de">verwaltung@pro-montessori.de</a>

### Gebäude 1 (Hauptgebäude)

Anschrift	Schildauer Straße 20, 04860 Torgau
Baujahr/Gebäudetyp	2008 (Holzständerbauwerk mit Strohdämmung)
Jahr und Umfang der Rekonstruktion	
Schulfreifläche (m <sup>2</sup> )	8.758 m <sup>2</sup>
Barrierefreiheit	ja

**Sporthalle 1**

Anschrift	Jahn-Turnhalle, Leipziger Wall 16; 04860 Torgau
Baujahr	1914
Jahr und Umfang der Rekonstruktion	
Anzahl der Felder	1
Sportfläche Sporthalle (m <sup>2</sup> )	254
Barrierefreiheit	nein
Mitnutzungen durch andere Schulen bzw. Dritte und Umfang	vormittags: städtische Kitas und Schulen, freie Schulen nachmittags: Prell- und Volleyballgruppen; Gesundheitssportgruppen (Rheumaliga, Coronarsport);

**Genutzte Schwimmhalle**

Anschrift	„Aquavita“, Nordring 14, 04860 Torgau
Baujahr	1978
Jahr und Umfang der Rekonstruktion	2005 bis 2006
Länge und Anzahl der Bahnen	6 Bahnen á 25 m
Barrierefreiheit	ja

Gebäudeanalyse des/der Schulgebäude/s

separate Erfassung – siehe Excel-Tabellen



weitere Mindestangaben zur Schule

<p>Darstellung zum Umfang der Bildungsangebote: (siehe Legende)</p>	<p>Unsere Grundschule besteht seit 1999. Arbeitsgrundlage ist der sächsische Lehrplan. Sie ist eine staatlich genehmigte Ersatzschule. Pädagogische Schwerpunkte sind die individuelle Begleitung, Arbeit mit Montessorimaterialien, der inklusive Alltag, Natur- und Umweltpädagogik.</p> <p>Die Freie Schule Torgau – Grundschule versteht sich als inklusiver Lernort, in dem jedes Kind mit seinen persönlichen Voraussetzungen und Erfahrungen und seinen individuellen Möglichkeiten angenommen und wertschätzend begleitet wird. Dementsprechend arbeiten wir differenziert und bieten optimale Förderung durch weitgehend individualisierte Unterrichtsformen, wie z.B. Freiarbeit oder Projektunterricht. Entspannte soziale Beziehungen, Achtung, Liebe und Respekt voreinander gehören zu den Grundbedürfnissen eines jeden Menschen. Darum pflegen wir LernbegleiterInnen untereinander und mit den Kindern wertschätzende Kommunikation und sehen in den Schülerinnen und Schülern gleichwürdige Personen, deren Integrität es zu wahren gilt. Grundsätzlich endet in unserer Schule die Freiheit des Einzelnen dort, wo die Freiheit eines Anderen berührt wird.</p> <p>Die Kinder lernen gemeinsam in Lerngruppen. Feste Kurse vermitteln das Wissen, das in der stillen Freiarbeit vertieft wird. Altersübergreifende und fachübergreifende Angebote führen die Grundschul Kinder mit Kindern aus Kinderhaus und Oberschule zusammen. Die Kinder der 4. Klasse besuchen einmal wöchentlich die Freiarbeit der Oberschule, um die Jugendlichen sowie die Betreuerinnen und Betreuer und deren Arbeitsweise kennenzulernen.</p> <p>Es gibt keine Noten, keinen Unterrichtsausfall. Dafür gibt es regelmäßige, aussagekräftige und ausführliche Entwicklungsberichte.</p> <p>Die Freie Schule Torgau - Grundschule arbeitet eng mit dem Montessori-Hort zusammen.</p>
<p>Außerunterrichtliche Betreuungsangebote nach § 16 Abs. 1 SächsSchulG</p>	
<p>Vorhandene Betreuungsangebote nach § 16 Abs. 2 SächsSchulG einschl. Kapazität lt. Betriebserlaubnis sowie der Auslastung in %</p>	
<p>Standorte der Heimunterbringung nach § 13 Abs. 3 SächsSchulG einschl. Kapazität lt. Betriebserlaubnis sowie der Auslastung in %</p>	
<p>Aussagen zu Internatsunterbringung (nur Schulen mit vertiefter Ausbildung)</p>	

Benennung des Kooperationsverbundes nach § 4c Abs. 7 Satz 1 SächsSchulG	Torgau
Einzugsbereich (nur bei Schulen ohne Schulbezirk bei Einrichtung)	
Schulbezirk bei Grundschulen nach § 25 SächsSchulG	
Hortstandorte je Grundschulbezirk einschl. der Kapazitäten nach Betriebserlaubnis (§23a Abs. 1 SächsSchulG)	
Bestehende Formen kommunaler Zusammenarbeit nach SächsKomZG (§ 4 Abs. 2 Nr. 10 SächsSchulnetzVO)	
Sonstige regional relevante Angaben	



Planungsträger: **Landkreis Nordsachsen**  
 Schulträger: **PRO MONTESSORI e.V.**  
 Schule einschl. Ort: **Freie Schule Torgau - Grund- und Oberschule**  
 Gebäudebezeichnung: **Verwaltung**  
(z. B. Hauptgebäude, Haus II, Altbau, Haus "Lessing")

Autor / Ansprechpartner: **Christian Pirl**  
**DISCH:** **0**      Datenstand: **10/2023**  
 Baujahr: **2008**      Gebäudetyp: **Neubau**  
(falls bekannt)      (falls bekannt z. B. Gründerzeit, Altneubau, Typ Dresden)

Raum Nummer	individueller Raumname ("Türschild")	Fläche (m²)	Zweck / Hauptnutzung	Etage	benutzt/unbenutzt	gemeinsame Nutzung	sonstiges
1	Foyer	10,2	Garderobe / Umkleideraum	Erdgeschoss	benutzt	sonstige Nutzung	
2	WC Mädchen	7,5	Toiletten / Waschräume	Erdgeschoss	benutzt	sonstige Nutzung	
3	WC Jungen	7,5	Toiletten / Waschräume	Erdgeschoss	benutzt	sonstige Nutzung	
4	Restaurant	53	Mensa / Speiseraum / Cafeteria / Pausenraum	Erdgeschoss	benutzt	sonstige Nutzung	
5	Küche	14	Küche / Ausgabeküche	Erdgeschoss	benutzt	sonstige Nutzung	
6	Spülküche	7,5	Küche / Ausgabeküche	Erdgeschoss	benutzt	sonstige Nutzung	
7	Lagerraum	6,8	Küche / Ausgabeküche	Erdgeschoss	benutzt	sonstige Nutzung	
8	Tiefkühlager	4	Küche / Ausgabeküche	Erdgeschoss	benutzt	sonstige Nutzung	
9	Mehrzweckraum	23	Beratungsraum	1. Obergeschoss	benutzt	sonstige Nutzung	
10	Büro	29,7	Sekretariat	1. Obergeschoss	benutzt	sonstige Nutzung	
11	Lehrerzimmer	19,8	Lehrerpersonal	1. Obergeschoss	benutzt	sonstige Nutzung	
12	Abstellraum	7,6	Lager / Abstellraum	1. Obergeschoss	benutzt	sonstige Nutzung	
13	1.Hilfe	10,4	Arztraum / Erste-Hilfe Raum	1. Obergeschoss	benutzt	sonstige Nutzung	
14	WC Betreuer	7,5	Toiletten / Waschräume	1. Obergeschoss	benutzt	sonstige Nutzung	
15	Büromittelager	9,7	Lager / Abstellraum	1. Obergeschoss	benutzt	sonstige Nutzung	

Planungsträger:	Landkreis Nordsachsen	Autor / Ansprechpartner:	Christian Pirl
Schulträger:	PRO MONTESSORI e.V.	DISCH:	0
Schule einschl. Ort:	Freie Schule Torgau - Grund- und Oberschule	Datenstand:	10/2023
Gebäudebezeichnung:	Halle <small>(z. B. Hauptgebäude, Haus II, Altbau, Haus "Lessing")</small>	Baujahr:	2021 <small>(falls bekannt)</small>
		Gebäudetyp:	<small>(falls bekannt z. B. Gründerzeit, Altneubau, Typ Dresden)</small>

Raum Nummer	individueller Raumname ("Türschild")	Fläche (m²)	Zweck / Hauptnutzung	Etage	benutzt/unbenutzt	gemeinsame Nutzung	sonstiges
1	Hausmeister, Werk	27,2	Hausmeister / Servicematerial	Erdgeschoss	benutzt	sonstige Nutzung	
2	Hausmeister, Sozia	15	Hausmeister / Servicematerial	Erdgeschoss	benutzt	sonstige Nutzung	
3	Hausmeister, WC	2,6	Toiletten / Waschräume	Erdgeschoss	benutzt	sonstige Nutzung	
4	Putzmittelraum	2,9	Lager / Abstellraum	Erdgeschoss	benutzt	sonstige Nutzung	
5	WC, Behinderte	5	Toiletten / Waschräume	Erdgeschoss	benutzt	sonstige Nutzung	
6	WC, Damen	3,4	Toiletten / Waschräume	Erdgeschoss	benutzt	sonstige Nutzung	
7	WC, Herren	3,3	Toiletten / Waschräume	Erdgeschoss	benutzt	sonstige Nutzung	
8	Flur, Garderobe	18,1	Garderobe / Umkleideraum	Erdgeschoss	benutzt	sonstige Nutzung	
9	Atelier	49,6	Kunst	Erdgeschoss	benutzt	sonstige Nutzung	
10	Atelier, Lager	6,4	Lager / Abstellraum	Erdgeschoss	benutzt	sonstige Nutzung	
11	Hausanschlussrau	7,9	Haustechnik	Erdgeschoss	benutzt	sonstige Nutzung	
12	Aula	123,9	Aula / Mehrzweckraum	Erdgeschoss	benutzt	sonstige Nutzung	
13	Aula, Lager	19,8	Lager / Abstellraum	Erdgeschoss	benutzt	sonstige Nutzung	
14	Naturwissenschaft	68,2	Chemie	Erdgeschoss	benutzt		Nutzung auch: Physik, Bio, Informatik
15	Vorbereitungsraum	5,7	Lager / Abstellraum	Erdgeschoss	benutzt		

Planungsträger:	<b>Landkreis Nordsachsen</b>	Autor / Ansprechpartner:		Christian Pirl	
Schulträger:	PRO MONTESSORI e.V.	DISCH:	0	Datenstand:	10/2023
Schule einschl. Ort:	Freie Schule Torgau - Grund- und Oberschule	Baujahr:		Gebäudetyp:	
Gebäudebezeichnung:	Schülerwerkstatt <small>(z. B. Hauptgebäude, Haus II, Altbau, Haus "Lessing")</small>				<small>(falls bekannt z. B. Gründerzeit, Altbau, Typ Dresden)</small>

Raum Nummer	individueller Raumname ("Türschild")	Fläche (m²)	Zweck / Hauptnutzung	Etage	benutzt/unbenutzt	gemeinsame Nutzung	sonstiges
1	Schülerwerkstatt	20	Werken / Technik / Textil	Erdgeschoss	benutzt	sonstige Nutzung	

Planungsträger:	<b>Landkreis Nordsachsen</b>		
Schulträger:	PRO MONTESSORI e.V.	Autor / Ansprechpartner:	Christian Pirl
Schule einsch. Ort:	Freie Schule Torgau - Grund- und Oberschule	DISCH:	0
Gebäudebezeichnung:	Container	Datenstand:	10/2023
	<small>(z. B. Hauptgebäude, Haus II, Altbau, Haus "Lessing")</small>	Baujahr:	
		<small>(falls bekannt)</small>	<small>(falls bekannt z. B. Gründerzeit, Altneubau, Typ Dresden)</small>

Raum Nummer	individueller Raumname ("Türschild")	Fläche (m²)	Zweck / Hauptnutzung	Etage	benutzt/unbenutzt	gemeinsame Nutzung	sonstiges
1	Container	28,7	Lager / Abstellraum	Erdgeschoss	benutzt	sonstige Nutzung	

## 1. Schulnetzbericht (§ 4 SächsSchulnetzVO) - 2023

Schulname: Gut Loberthal – Handlungspädagogische Waldorfschule



Schulträger	Loberthal e.V.
Zentralörtliche Funktion des Schulträgers nach LEP / Regionalplan	
Dienststellenschlüssel	4412839
Telefon (optional)	
Telefax (optional)	
Homepage (optional)	<a href="http://www.loberthal.de">www.loberthal.de</a>
E-Mail (optional)	<a href="mailto:info@loberthal.de">info@loberthal.de</a>

### Gebäude 1 (Hauptgebäude)

Anschrift	Kletzener Str. 7, 04519 Rackwitz; später Leipziger Str. 55
Baujahr/Gebäudetyp	Container, Provisorium
Jahr und Umfang der Rekonstruktion	2021
Schulfreifläche (m <sup>2</sup> )	900 qm
Barrierefreiheit	ja

### Gebäude 2 (nur bei Bedarf)

Anschrift	
Baujahr/Gebäudetyp	
Jahr und Umfang der Rekonstruktion	
Schulfreifläche (m <sup>2</sup> )	
Barrierefreiheit	



**Gebäude 3 (nur bei Bedarf)**

Anschrift	
Baujahr/Gebäudetyp	
Jahr und Umfang der Rekonstruktion	
Schulfreifläche (m <sup>2</sup> )	
Barrierefreiheit	

**Gebäude 4 (nur bei Bedarf)**

Anschrift	
Baujahr/Gebäudetyp	
Jahr und Umfang der Rekonstruktion	
Schulfreifläche (m <sup>2</sup> )	
Barrierefreiheit	

**Sporthalle 1**

Anschrift	
Baujahr	
Jahr und Umfang der Rekonstruktion	
Anzahl der Felder	
Sportfläche Sporthalle (m <sup>2</sup> )	
Barrierefreiheit	
Mitnutzungen durch andere Schulen bzw. Dritte und Umfang	

**Sporthalle 2 (nur bei Bedarf)**

Anschrift	
Baujahr	
Jahr und Umfang der Rekonstruktion	
Anzahl der Felder	
Sportfläche Sporthalle (m <sup>2</sup> )	
Barrierefreiheit	
Mitnutzungen durch andere Schulen bzw. Dritte und Umfang	

**Genutzte Schwimmhalle**

Anschrift	
Baujahr	
Jahr und Umfang der Rekonstruktion	
Länge und Anzahl der Bahnen	

Weitere Mindestangaben zur Schule

Darstellung zum Umfang der Bildungsangebote (siehe Legende)	Ganztagesangebote (mit Form); Chorsingen; Gartenangebot
Außerunterrichtliche Betreuungsangebote nach § 16 Abs. 1 SächsSchulG	Ganztageshort
Vorhandene Betreuungsangebote nach § 16 Abs. 2 SächsSchulG einschl. Kapazität lt. Betriebserlaubnis sowie der Auslastung in %	Korbflechten Fahrradwerkstatt Schnitzen Handarbeit Bewegung/Tanz Kung Fu
Standorte der Heimunterbringung nach § 13 Abs. 3 SächsSchulG einschl. Kapazität lt. Betriebserlaubnis sowie der Auslastung in %	–
Aussagen zu Internatsunterbringung (nur Schulen mit vertiefter Ausbildung und Schulen des zweiten Bildungsweges)	–
Benennung des Kooperationsverbundes nach § 4c Abs. 7 Satz 1 SächsSchulG	Delitzsch
Einzugsbereich (nur bei Schulen ohne Schulbezirk bei Einrichtung)	Leipzig, Nordsachsen
Schulbezirk bei Grundschulen nach § 25 SächsSchulG	entfällt
Hortstandorte je Grundschulbezirk einschl. der Kapazitäten nach Betriebserlaubnis (§23a Abs. 1 SächsSchulG)	1
Bestehende Formen kommunaler Zusammenarbeit nach SächsKomZG (§ 4 Abs. 2 Nr. 10 SächsSchulnetzVO)	–
Sonstige regional relevante Angaben	–

Schulname / Schulort

**Gut Loberthal, Kletzener Str. 7, 04519 Rackwitz**

Gebäudebezeichnung (z. B. Hauptgebäude, Haus I, Altbau, Haus "Lessing")

Schulträger

**Ute Wieckhorst**

Autor / Ansprechpartner

**2021**

**Container**

**04.12.23**

**4412839**

Baujahr (falls bekannt)

Gebäudetyp (falls bekannt, z. B. Gründerzeit, Altneubau, Typ Dresden)

Träger der Schulnetzplanung

Datenstand Raumerfassung

DISCH

lfd. Nr.	Raumnummer / Raumname ("Türschild")	Fläche in m <sup>2</sup>	Zweck / Hauptnutzung	Plätze	Etage	benutzt / unbenutzt	gemeinsame Nutzung
01	1	65	allgemeiner Unterrichtsraum	>28	Erdgeschoss	benutzt	Hort
02	2	65	allgemeiner Unterrichtsraum	>28	Erdgeschoss	benutzt	Hort
03	3	65	allgemeiner Unterrichtsraum	>28	Erdgeschoss	benutzt	Hort
04	4	12	Sekretariat	20	Erdgeschoss	benutzt	
05	5	15	Toiletten / Waschräume		Erdgeschoss	benutzt	
06	6	15	Toiletten / Waschräume		Erdgeschoss	benutzt	
07	7	15	Toiletten / Waschräume		Erdgeschoss	benutzt	
08	8	20	Küche / Ausgabeküche		Erdgeschoss	benutzt	
09	9	20	Lehrerpersonal		Erdgeschoss	benutzt	
10							
11							
12							
13							
14							
15							
16							
17							
18							
19							
20							
21							
22							
23							
24							
25							
26							
27							
28							
29							

## 1. Schulnetzbericht (§ 4SächsSchulnetzVO) - 2023

Schulname: Freie Schule Falkennest Wiesenena



Schulträger	Trägerverein „Freie Schule Falkennest“ Wiesenena e.V.
Zentralörtliche Funktion des Schulträgers nach LEP / Regionalplan	
Dienststellenschlüssel	4412854
Telefon (optional)	01515/7267103
Telefax (optional)	
Homepage (optional)	<a href="http://www.freie-schule-falkennest.de">www.freie-schule-falkennest.de</a>
E-Mail (optional)	<a href="mailto:freie-schule-falkennest@web.de">freie-schule-falkennest@web.de</a>

### Gebäude 1 (Hauptgebäude)

Anschrift	04509 Wiedemar/OT Wiesenena, Am Ring 12
Baujahr/Gebäudetyp	ca.1910, altes Rittergut, ehem. Kindergarten- und Hortgebäude
Jahr und Umfang der Rekonstruktion	2023-2024
Schulfreifläche (m <sup>2</sup> )	ca. 500
Barrierefreiheit	ja, bis zum und im Erdgeschoss

---

**Sporthalle 1**

Anschrift	Kooperationsvertrag /Mitnutzung der Sporthalle der Grundschule Kyhna 04509 Wiedemar Kirchring 02
Baujahr	ca. 1980
Jahr und Umfang der Rekonstruktion	energetische Sanierung 2023
Anzahl der Felder	1
Sportfläche Sporthalle (m <sup>2</sup> )	493
Barrierefreiheit	ja
Mitnutzungen durch andere Schulen bzw. Dritte und Umfang	Nachmittag + Abend → Nutzung durch Sportvereine (vorwiegend in der „dunklen“ Jahreszeit)

**Genutzte Schwimmhalle**

Anschrift	
Baujahr	
Jahr und Umfang der Rekonstruktion	
Länge und Anzahl der Bahnen	
Barrierefreiheit	ja, bis zum und im Erdgeschoss

Weitere Mindestangaben zur Schule

Darstellung zum Umfang der Bildungsangebote (siehe Legende)	<p>Der Trägerverein „Freie Schule Falkennest“ Wiesenena e. V. erhielt mit Schreiben des LaSuB vom 30. April 2024 die Genehmigung, ab dem Schuljahr 2024/25 eine Ersatzschule zu betreiben.</p> <p>Die Freie Grundschule „Falkennest“ Wiesenena als teilgebundene Ganztagschule überschreibt ihr pädagogisches Konzept mit „Schule anders machen“. In der Natur- und Umweltschule mit reformpädagogischem Lernkonzept lernen Kinder von der ersten bis zur vierten Klassenstufe in einer jahrgangsübergreifenden Gruppe. Die rhythmisierte Stundenplanung sieht Lernblöcke (Freiarbeit, Impulsstunden, Projekt- und Stationsarbeit) vor. Zudem ist epochaler Projektunterricht geplant. Der Unterricht soll nicht nur im Schulgebäude, sondern zu einem großen Teil in der Natur stattfinden (sogenannter „Draußen-Tag“) So soll das „Grüne Klassenzimmer“ den Schülern und Schülerinnen praxis- und lebensnah sowie nachhaltig Lerninhalte vermitteln. Die Freude am Erforschen und Entdecken ist dabei ein zentrales Thema. Mit Kooperationspartnern sollen die Lernziele zusätzlich durch Projekte zur Umweltbildung unterstützt werden. Die Schule ist ferner als gewaltfreie Schule konzipiert, d. h. die Kinder sollen in Selbst- und Sozialkompetenz, u. a. auf der Basis von Elementen des „Bensberger Mediations-Modells“, geschult werden. Der Unterricht erfolgt auf der Grundlage der gemäß Verwaltungsvorschrift Stundentafeln für Grundschulen in öffentlicher Trägerschaft geltenden Lehrpläne und Stundentafeln des Freistaates Sachsen in der jeweils geltenden Fassung.</p>
Außerunterrichtliche Betreuungsangebote nach § 16 Abs. 1 SächsSchulG	
Vorhandene Betreuungsangebote nach § 16 Abs. 2 SächsSchulG einschl. Kapazität lt. Betriebserlaubnis sowie der Auslastung in %	
Standorte der Heimunterbringung nach § 13 Abs. 3 SächsSchulG einschl. Kapazität lt. Betriebserlaubnis sowie der Auslastung in %	
Aussagen zu Internatsunterbringung (nur Schulen mit vertiefter Ausbildung und Schulen des zweiten Bildungsweges)	
Benennung des Kooperationsverbundes nach § 4c Abs. 7 Satz 1 SächsSchulG	Delitzsch

Einzugsbereich (nur bei Schulen ohne Schulbezirk bei Einrichtung)	Gemeinde Wiedemar sowie angrenzende Städte und Gemeinden
Schulbezirk bei Grundschulen nach § 25 SächsSchulG	
Hortstandorte je Grundschulbezirk einschl. der Kapazitäten nach Betriebserlaubnis (§23a Abs. 1 SächsSchulG)	„Freie Schule Falkennest“; 04509 Wiedemar/OT Wiesenena, Am Ring 12; Träger: Trägerverein „Freie Schule Falkennest“ Wiesenena e.V.
Bestehende Formen kommunaler Zusammenarbeit nach SächsKomZG (§ 4 Abs. 2 Nr. 10 SächsSchulnetzVO)	
Sonstige regional relevante Angaben	Kooperationsvertrag mit Shintai Wiedemar e.V.; „Technisch Ökologisches Projektzentrum Rabutz“ e.V.





## Schulnetzbericht (§ 4 SächsSchulnetzVO) - 2024

**Schulname:** Sankt-Martin-Grundschule in Zwochau pro Montessori  
Staatlich anerkannte Ersatzschule



Schulträger:	Trägerverein der Sankt-Martin-Grundschule in Zwochau pro Montessori e. V.
Zentralörtliche Funktion des Schulträgers nach LEP bzw. dem Regionalplan:	
Dienststellenschlüssel:	4412623
Telefon: (optional)	034207 / 91900
Telefax: (optional)	
Homepage: (optional)	<a href="http://www.schule-zwochau.de">www.schule-zwochau.de</a>
E-Mail: (optional)	<a href="mailto:verwaltung@schule-zwochau.de">verwaltung@schule-zwochau.de</a>

### Gebäude 1 (Hauptgebäude)

Anschrift	Leipziger Str. 20, 04509 Wiedemar OT Zwochau
Baujahr/Gebäudetyp	ca. 1960; Flachbau, 4-flügelig
Jahr und Umfang der Rekonstruktion	teilweise 2004, 2013 und 2023
Schulfreifläche (m <sup>2</sup> )	keine Flächenangabe im Mietvertrag
Barrierefreiheit	teilweise, Rollstuhlrampe im Eingangsbereich, ebenflächige Aula und Flure, aber Schwellen zu den Klassen- und Horträumen

**Sporthalle 1**

Anschrift	Zwochauer Schulstraße 3, 04509 Wiedemar OT Zwochau
Baujahr	unbekannt
Jahr und Umfang der Rekonstruktion	unbekannt
Anzahl der Felder	1
Sportfläche Sporthalle (m <sup>2</sup> )	unbekannt
Barrierefreiheit	nein
Mitnutzungen durch andere Schulen bzw. Dritte und Umfang	örtlicher Sportverein SV Zwochau

**Genutzte Schwimmhalle**

Anschrift	Felsenbad Landsberg, Bergstraße 13, 06188 Landsberg
Baujahr	unbekannt
Jahr und Umfang der Rekonstruktion	unbekannt
Länge und Anzahl der Bahnen	50 m, 4 Bahnen
Barrierefreiheit	

Gebäudeanalyse des/der Schulgebäude/s

separate Erfassung – siehe Excel-Tabellen

---

weitere Mindestangaben zur Schule

Darstellung zum Umfang der Bildungsangebote: (siehe Legende)	<ul style="list-style-type: none"> <li>- staatliche anerkannte Ersatzschule</li> <li>- freie Grundschule pro Montessori</li> <li>- zahlreiche Ganztagsangebote</li> <li>- jahrgangsübergreifender Unterricht</li> <li>- einzügige Grundschule mit angeschlossenem Hort</li> <li>- Inklusion gemäß pädagogischem Konzept</li> <li>- für alle Schüler evangelischer Religionsunterricht</li> <li>- dörfliche grüne Umgebung mit der Möglichkeit des Lernens im Freien/Natur</li> <li>- Englisch ab Klasse 1</li> </ul>
Außerunterrichtliche Betreuungsangebote nach § 16 Abs. 1 SächsSchulG	Ganztagsangebote
Vorhandene Betreuungsangebote nach § 16 Abs. 2 SächsSchulG einschl. Kapazität lt. Betriebserlaubnis sowie der Auslastung in %	Kapazität: 80 Schüler , Auslastung: 80 %
Standorte der Heimunterbringung nach § 13 Abs. 3 SächsSchulG einschl. Kapazität lt. Betriebserlaubnis sowie der Auslastung in %	
Aussagen zu Internatsunterbringung (nur Schulen mit vertiefter Ausbildung und Schulen des zweiten Bildungsweges)	
Benennung des Kooperationsverbundes nach § 4c Abs. 7 Satz 1 SächsSchulG	Delitzsch
Einzugsbereich (nur bei Schulen ohne Schulbezirk bei Einrichtung)	Schkeuditz, Delitzsch, Gemeinde Wiedemar, Gemeinde Rackwitz, Leipzig-Nord, Brehna-Sandersdorf, Landsberg
Schulbezirk bei Grundschulen nach § 25 SächsSchulG	
Hortstandorte je Grundschulbezirk einschl. der Kapazitäten nach Betriebserlaubnis (§23a Abs. 1 SächsSchulG)	Leipziger Straße 20 in 04509 Wiedemar OT Zwochau, Kapazität: 63 Kinder
Bestehende Formen kommunaler Zusammenarbeit nach SächsKomZG (§ 4 Abs. 2 Nr. 10 SächsSchulnetzVO)	
Sonstige regional relevante Angaben	einzigste freie Grundschule der Gemeinde Wiedemar





## 2. Mittel- und langfristige Bedarfsprognose

Bei der mittel- und langfristigen Bedarfsprognose wird die Entwicklung der Schülerzahlen in den kommenden Jahren für die Grundschulen in öffentlicher und in freier Trägerschaft im Landkreis Nordsachsen durch den Zahlenbogen umfassend vorgestellt.

Die Bedarfsprognose erfolgt auf der Grundlage statistisch erhobener Daten, insbesondere der aktuellen regionalisierten Bevölkerungsprognose des Statistischen Landesamtes des Freistaates Sachsen. Die auf den folgenden Zahlenbögen für die Grundschulen dargestellten Prognosen basieren auf der durch die Einwohnermeldebehörden bestätigten Geburtenenerfassung zum Stand 30.06.2023. Die Kinder, die in den darauffolgenden 6 Jahren in die Schule kommen, sind bereits geboren. Insofern kann die Zahl der Schulanfänger relativ genau angegeben werden.

Bei den Schülerzahlentwicklungen jeder einzelnen Schule im Landkreis wird davon ausgegangen, dass alle geborenen Kinder in der Geburtsregion wohnhaft bleiben und demzufolge entsprechend ihres Schulbezirks jahrgangsgerecht eingeschult werden. Im Bereich der Grundschulen wird pro Geburtsjahrgang pauschal der angegebene Prozentsatz (resultierend aus den Erfahrungen der vergangenen Jahre; s. Abschnitt Förderschulen) für die Aufnahme an einer Förderschule abgezogen. Zudem werden Einschulungen in Klasse 1 an Schulen in freier Trägerschaft im konkreten Einzelfall berücksichtigt.

Zurückstellungen von Einschulungen auf Elternwunsch oder Empfehlung des schulärztlichen Dienstes bleiben unberücksichtigt. Deshalb können sich jetzt genannte Jahrgangsschülerzahlen durchaus verändern. Genauso bleiben Veränderungen im Anmeldeverhalten der Eltern, d. h. Anträge auf Beschulung außerhalb des regulären Schulbezirks, unberücksichtigt. Da die Entscheidung zu diesen Wechselanträgen dem Landesamt für Schule und Bildung obliegt, besteht hier ein weiterer großer Unsicherheitsfaktor. Diese Sachverhalte können genau an den Standorten von Bedeutung sein, an denen sich die Schülerzahlen im jeweiligen Jahrgang an der Klassenbildungsuntergrenze von 15 Schülern bewegen. Dennoch können diese Einflüsse bezüglich der tendenziellen Entwicklungsaussagen vernachlässigt werden.

Die Zugangszahlen an den einzelnen Schulstandorten aus ihren Wirkungsbereichen können somit von der Prognose abweichen. Infolge der Strukturschwäche einzelner Teile des Landkreises Nordsachsen ist für Annahmen zur Bildung einer Eingangsklasse stets die Mindestschülerzahl maßgebend.

Da das beschriebene Vorgehen die Verhältnisse in den um Leipzig liegenden Kommunen nur unzureichend abbildet, wurden in Zusammenarbeit mit den Städten und Gemeinden teilweise Ergänzungen vorgenommen. Dazu wurden dem Planungsträger die von den Kommunen erwarteten Zuzüge mitgeteilt. Diese flossen in die Berechnungen der in der Kommune notwendigen Gesamtzahl von Klassenzügen für die Eingangsklassen pro Jahrgang ein.

Zu beachten ist dabei, dass Zuzugszahlen nicht nur für die erste Klassenstufe jeder Schulart, sondern für alle erwartet werden. Somit kann es zu wesentlichen Abweichungen der Gesamtschülerzahl von der Prognose kommen.

### Entwicklung der Schülerzahlen

Die Anzahl der im jeweiligen Schulbezirk wohnhaften Kinder im Zeitraum bis 30.06.2023 (letzte Erhebung) wurde jeweils den entsprechenden Meldungen der Schulträger, die jährlich mit Stichtag 30.06. im August/September im Auftrage von SMK bzw. LaSuB STOL abgerufen werden, entnommen. Ab dem 01.07.2023 stellt die Anzahl der wohnhaften Kinder des jeweiligen Schulbezirks eine Prognose, die auf Grundlage der Geburtenentwicklung laut der aktuellen regionalisierten Bevölkerungsprognose für den Freistaat Sachsen errechnet wurde, dar.

Die Schülerzahlen wurden der jeweiligen amtlichen Schulstatistik des Statistischen Landesamtes des Freistaates Sachsen entnommen.

Die Prognose der Schülerzahlentwicklung für die folgenden Schuljahre basiert auf der ermittelten Anzahl der Schüler, die in der ersten Klasse voraussichtlich eingeschult werden.

Schüler, die in der Klasse 3 an eine Schule mit LRS-Klassen und später wieder an ihre Heimatschule wechseln, werden in der mittel- und langfristigen Bedarfsprognose vernachlässigt. Dasselbe gilt analog für Schüler mit Deutsch als Zweitsprache (DaZ).

In den folgenden Tabellen und Grafiken, die vom SMK bzw. Landesamt für Schule und Bildung übergeben wurden und gemäß § 3 Abs. 2 Nr. 1 der Schulnetzplanungsverordnung vom Planungsträger zwingend zu verwenden sind, wird die Entwicklung der Schülerzahlen für jede Grundschule dargestellt. Gleichzeitig wird in separaten Tabellen die Zügigkeit der einzelnen Schule bzw. bei Vorhandensein mehrerer Grundschulen in einem Gemeindegebiet bzw. in den Mittelbereichen dasselbe in Gänze betrachtet.

<b>Schulname / Schulkürzel:</b>	Elbland-Grundschule Arzberg
oags-arzberg	

<b>Schulträger:</b>	Gemeinde Arzberg
---------------------	------------------

<b>Anschrift:</b>	Gartenstraße 25	04886	Arzberg
-------------------	-----------------	-------	---------

<b>Mittelbereich:</b>	Torgau
<b>FS-Qu.:</b>	3,5%
<b>EW 31.12.2021:</b>	1837

<b>Schulbezirk:</b>	Einzel Schulbezirk
<b>kommunale Zusammenarbeit / Satzungen abgeschlossen:</b>	

<b>Dienststellenschl.:</b>	4410726
<b>redaktioneller Stand:</b>	11.04.2024

<b>Landkreis:</b>	Nordsachsen
<b>Gebietsstatus nach LEP:</b>	kein zentraler Ort

<b>pädagogische Besonderheiten, sonstiges:</b>	Beschlüsse zum jüU durch den Schulträger und die Schulkonferenz gefasst, Pilotschule Inklusion
--	--

<b>schulnetzplanerische Aussagen bzw. Besonderheiten:</b>	
---	--

<b>Variante StaLa Mittelbere</b>	Variante 2
----------------------------------	------------

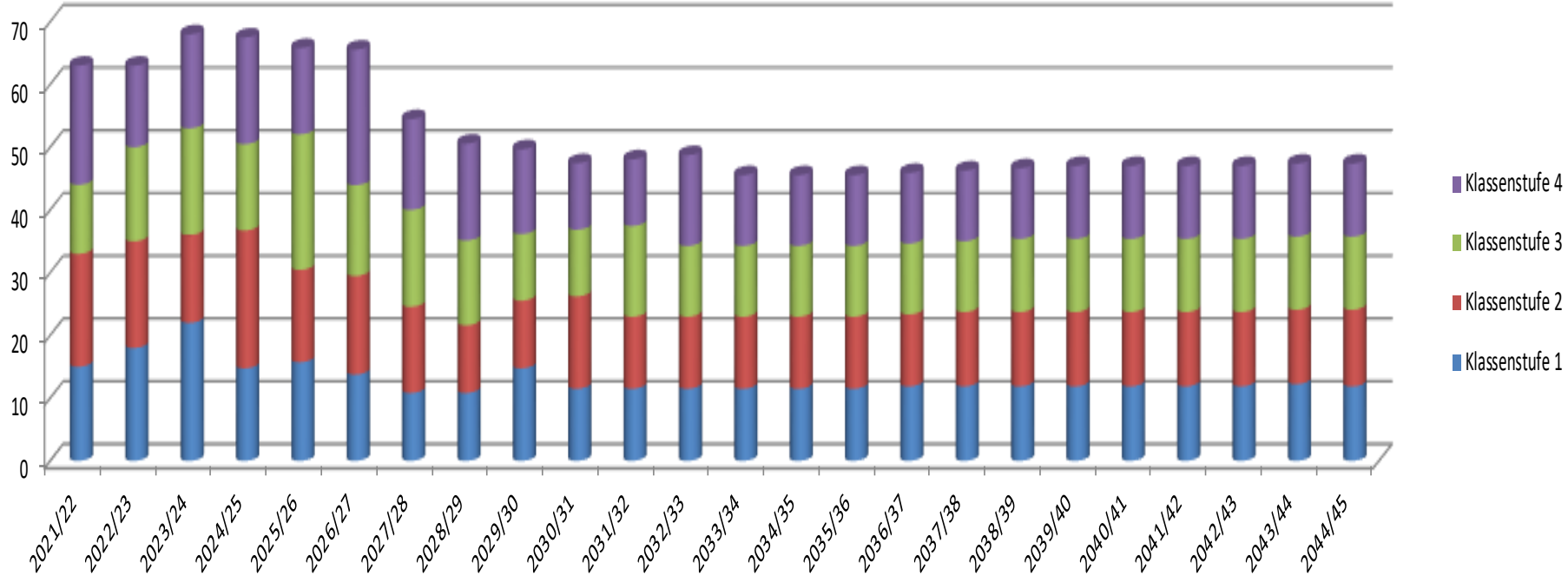
\* informativ; Schüler der VKA/DaZ sind in den Schülerzahlen der KLST 1 - 4 bereits enthalten

Schulbezirk (Stadt- bzw. Ortsteile)	Anzahl der geborenen/wohnhaften Kinder im Zeitraum des Schulbezirkes (ab 2023 eigene Berechnungen unter Berücksichtigung der Daten des Statistischen Landesamtes)																					
	01.07.16 30.06.17	01.07.17 30.06.18	01.07.18 30.06.19	01.07.19 30.06.20	01.07.20 30.06.21	01.07.21 30.06.22	01.07.22 30.06.23	2023	2024	2025	2026	2027	2028	2029	2030	2031	2032	2033	2034	2035	2036	2037
Geburten StaLA Mittelbereiche	375	378	385	378	345	309	327	310	310	310	310	310	310	320	320	320	320	320	320	320	330	320
Adelwitz	1				1		1	1	1	1	1	1	1	1	1	1	1	1	1	1	1	1
Arzberg	7	3	12	8	3	2	4	3	3	3	3	3	3	3	3	3	3	3	3	3	3	3
Blumberg	2	2	1	2	4		4	3	3	3	3	3	3	3	3	3	3	3	3	3	3	3
Kamitz		1		1		1	1	1	1	1	1	1	1	1	1	1	1	1	1	1	1	1
Kathewitz				1																		
Kauklitz					1		1	1	1	1	1	1	1	1	1	1	1	1	1	1	1	1
Köllitsch	1	1				1	2	1	1	1	1	1	1	1	1	1	1	1	1	1	1	1
Kötten	1	1			1	2		1	1	1	1	1	1	1	1	1	1	1	1	1	1	1
Nichtewitz	3	2	1		1	2		1	1	1	1	1	1	1	1	1	1	1	1	1	1	1
Packisch	1																					
Piestel																						
Prausitz																						
Pülswerda		2																				
Stehla			1			1		0	0	0	0	0	0	0	0	0	0	0	0	0	0	0
Tauschwitz		1		1		1		0	0	0	0	0	0	0	0	0	0	0	0	0	0	0
Triestewitz	2	2	1	1		1	2	1	1	1	1	1	1	1	1	1	1	1	1	1	1	1
Summe wohnhafter Kinder	18	15	16	14	11	11	15	12	12	12	12	12	12	12	12	12	12	12	12	12	12	12
Abzug Förderquote (häufig)	18	15	16	14	11	11	15	11	11	11	11	11	11	12	12	12	12	12	12	12	12	12
Abzug Schulen in freier Trägerschaft																						
Freie Torgau Pro Montessori																						
<b>Summe:</b>	18	15	16	14	11	11	15	11	11	11	11	11	11	12	12	12	12	12	12	12	12	12

Klasse	Bestand									Voraussichtliche Schülerzahlen im Schuljahr														perspektivische Schätzung (Statistisches Landesamt des Freistaates Sachsen)									
	2021/22	2022/23	2023/24	2024/25	2025/26	2026/27	2027/28	2028/29	2029/30	2030/31	2031/32	2032/33	2033/34	2034/35	2035/36	2036/37	2037/38	2038/39	2039/40	2040/41	2041/42	2042/43	2043/44	2044/45									
1	15	18	22	15	16	14	11	11	15	11	11	11	11	11	11	12	12	12	12	12	12	12	12										
2	18	17	14	22	15	16	14	11	11	15	11	11	11	11	11	11	12	12	12	12	12	12	12										
3	11	15	17	14	22	14	15	14	11	11	14	11	11	11	11	11	12	12	12	12	12	12	12										
4	19	13	15	17	14	22	14	15	14	11	11	14	11	11	11	11	11	11	12	12	12	12	12										
<b>4 (aktuell)</b>	19	15																															
LRS																																	
VKA/DaZ*		[5]																															
<b>Summe</b>	63	63	68	67	66	66	54	51	50	47	48	49	46	46	46	46	47	47	47	47	47	47	47										



### Schülerzahlentwicklung

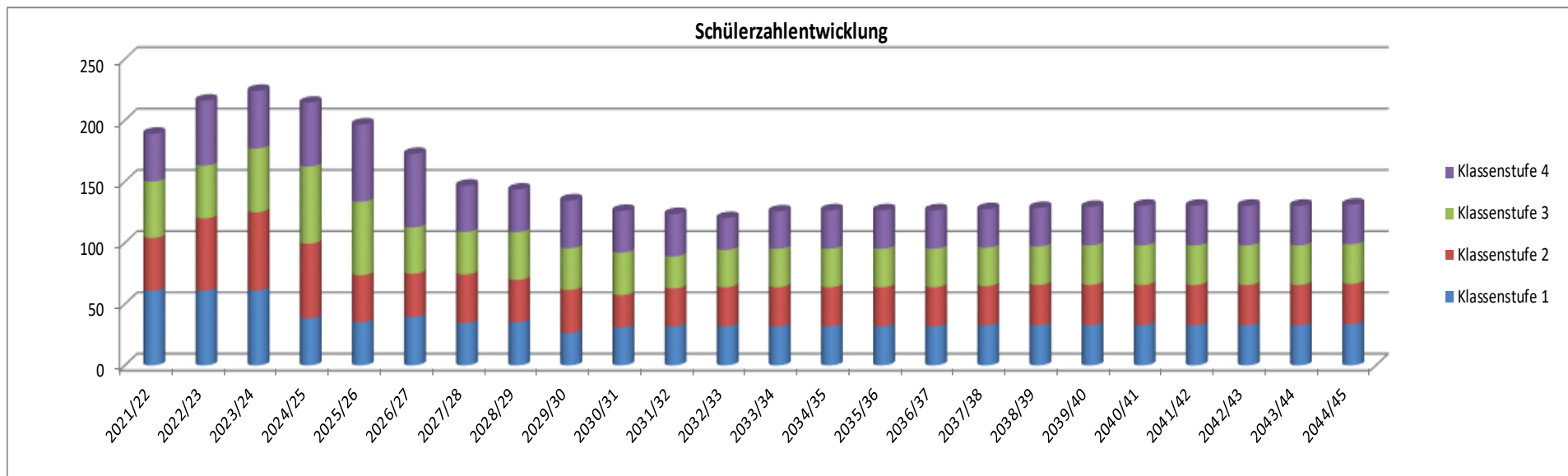


Schulträger	Schulen	2021/22	2022/23	2023/24	2024/25	2025/26	2026/27	2027/28	2028/29	2029/30	2030/31	2031/32	2032/33	2033/34	2034/35	2035/36	2036/37	2037/38	2038/39	2039/40	2040/41	2041/42	2042/43	2043/44	2044/45
Arzberg	Schüler-Prognose LaSuB für GS:	15	18	22	15	16	14	11	11	15	11	11	11	11	11	11	12	12	12	12	12	12	12	12	12
	Daten der Stadt bzw. Gemeinde	Zuzüge																							
	Summe:	15	18	22	15	16	14	11	11	15	11	11	11	11	11	11	12	12	12	12	12	12	12	12	12
Zügigkeit der GS		1,0			1,0	1,0	1,0	1,0	1,0	1,0	1,0	1,0	1,0	1,0	1,0	1,0	1,0	1,0	1,0	1,0	1,0	1,0	1,0	1,0	1,0
Planungs- richtwert: 25 Sschüler pro Klasse	Bedarf an Zügen nach § 5 Abs. 4 SchulnetzVO				1,0	1,0	1,0	1,0	1,0	1,0	1,0	1,0	1,0	1,0	1,0	1,0	1,0	1,0	1,0	1,0	1,0	1,0	1,0	1,0	1,0
Züge	Fehlbedarf (-) Überhang (+)				0,0	0,0	0,0	0,0	0,0	0,0	0,0	0,0	0,0	0,0	0,0	0,0	0,0	0,0	0,0	0,0	0,0	0,0	0,0	0,0	0,0
4 allgemeine Unterrichtsräume	1-zügig																								
6 allgemeine Unterrichtsräume	1,5-zügig																								
8 allgemeine Unterrichtsräume	2-zügig																								
10 allgemeine Unterrichtsräume	2,5-zügig																								
12 allgemeine Unterrichtsräume	3-zügig																								
14 allgemeine Unterrichtsräume	3,5-zügig																								
16 allgemeine Unterrichtsräume	4-zügig																								

<b>Schulname / Schulkürzel:</b> Heide-Grundschule Bad Döben  oags-dueben			<b>Schulträger:</b> Stadt Bad Döben			<b>Anschrift:</b> Schmiedeberger Straße 13      04849    Bad Döben						
<b>Dienststellenschl.:</b> 4410759			<b>redaktioneller Stand:</b> 11.04.2024			<b>Mittelbereich:</b> Delitzsch		<b>FS-Qu.:</b> 3,4%		<b>EW 31.12.2021:</b> 7791		
<b>Landkreis:</b> Nordsachsen						<b>Gebietsstatus nach LEP:</b> Grundzentrum						
<b>schulnetzplanerische Aussagen bzw. Besonderheiten:</b>						<b>Variante StaLa Mittelbere</b> Variante 2						
<b>pädagogische Besonderheiten, sonstiges:</b>						Es existiert eine Vereinbarung zwischen der Stadt Bad Döben und der Gemeinde Gräfenhainichen (Sachsen-Anhalt). Schüler des Ortsteiles Tornau besuchen die Grundschule Bad Döben.						

\* informativ; Schüler der VKA/DaZ sind in den Schülerzahlen der KLST 1 - 4 bereits enthalten

Schulbezirk (Stadt- bzw. Ortsteile)	Anzahl der geborenen/wohnhaften Kinder im Zeitraum des Schulbezirkes (ab 2023 eigene Berechnungen unter Berücksichtigung der Daten des Statistischen Landesamtes)																						
	01.07.16 30.06.17	01.07.17 30.06.18	01.07.18 30.06.19	01.07.19 30.06.20	01.07.20 30.06.21	01.07.21 30.06.22	01.07.22 30.06.23	2023	2024	2025	2026	2027	2028	2029	2030	2031	2032	2033	2034	2035	2036	2037	
Geburten StaLA Mittelbereiche	362	340	368	367	358	354	315	330	340	340	340	340	340	340	350	350	350	350	350	350	350	360	
Bad Döben	59	55	50	57	50	50	35	43	45	45	45	45	45	45	46	46	46	46	46	46	46	47	
Schnaditz	4	1	2	1	2	1	2	2	2	2	2	2	2	2	2	2	2	2	2	2	2	2	
Tiefensee	2	3	2	3	1	2	1	1	1	1	1	1	1	1	1	1	1	1	1	1	1	1	
Wellaune		2	2	2	2	3	4	3	3	3	3	3	3	3	3	3	3	3	3	3	3	3	
Summe w ohnhafter Kinder	65	61	56	63	55	56	42	49	51	51	51	51	51	51	52	52	52	52	52	52	52	54	
Abzug Förderquote (häufig)	64	60	55	62	54	55	41	48	50	50	50	50	50	50	51	51	51	51	51	51	51	53	
Abzug Schulen in freier Trägerschaft																							
EV SZ Bad Döben	-24	-22	-21,6	-19,8	-22,3	-19,5	-19,8	-14,9	-17,4	-17,9	-17,9	-17,9	-17,9	-17,9	-18,5	-18,5	-18,5	-18,5	-18,5	-18,5	-18,5	-19,0	
Freie GS Torgau																							
<b>Summe:</b>	<b>42</b>	<b>38</b>	<b>35</b>	<b>40</b>	<b>35</b>	<b>35</b>	<b>26</b>	<b>31</b>	<b>32</b>	<b>32</b>	<b>32</b>	<b>32</b>	<b>32</b>	<b>32</b>	<b>33</b>	<b>33</b>	<b>33</b>	<b>33</b>	<b>33</b>	<b>33</b>	<b>33</b>	<b>34</b>	
Klasse	Bestand									perspektivische Schätzung (Statistisches Landesamt des Freistaates Sachsen)													
	2021/22	2022/23	2023/24	2024/25	2025/26	2026/27	2027/28	2028/29	2029/30	2030/31	2031/32	2032/33	2033/34	2034/35	2035/36	2036/37	2037/38	2038/39	2039/40	2040/41	2041/42	2042/43	2043/44
1	61	61	61	38	35	40	35	35	26	31	32	32	32	32	32	33	33	33	33	33	33	33	34
2	43	59	64	61	38	35	40	35	35	26	31	32	32	32	32	32	33	33	33	33	33	33	33
3	46	43	52	63	60	38	35	39	34	35	26	30	31	31	31	31	31	32	32	32	32	32	32
4	39	53	47	52	63	60	38	35	39	34	35	26	30	31	31	31	31	31	32	32	32	32	32
<b>4 (aktuell)</b>	<b>39</b>	<b>52</b>																					
LRS																							
VKA/DaZ*	9	[17]																					
<b>Summe</b>	<b>189</b>	<b>233</b>	<b>224</b>	<b>214</b>	<b>196</b>	<b>173</b>	<b>147</b>	<b>143</b>	<b>135</b>	<b>126</b>	<b>123</b>	<b>120</b>	<b>126</b>	<b>127</b>	<b>127</b>	<b>127</b>	<b>127</b>	<b>128</b>	<b>129</b>	<b>130</b>	<b>130</b>	<b>130</b>	<b>131</b>



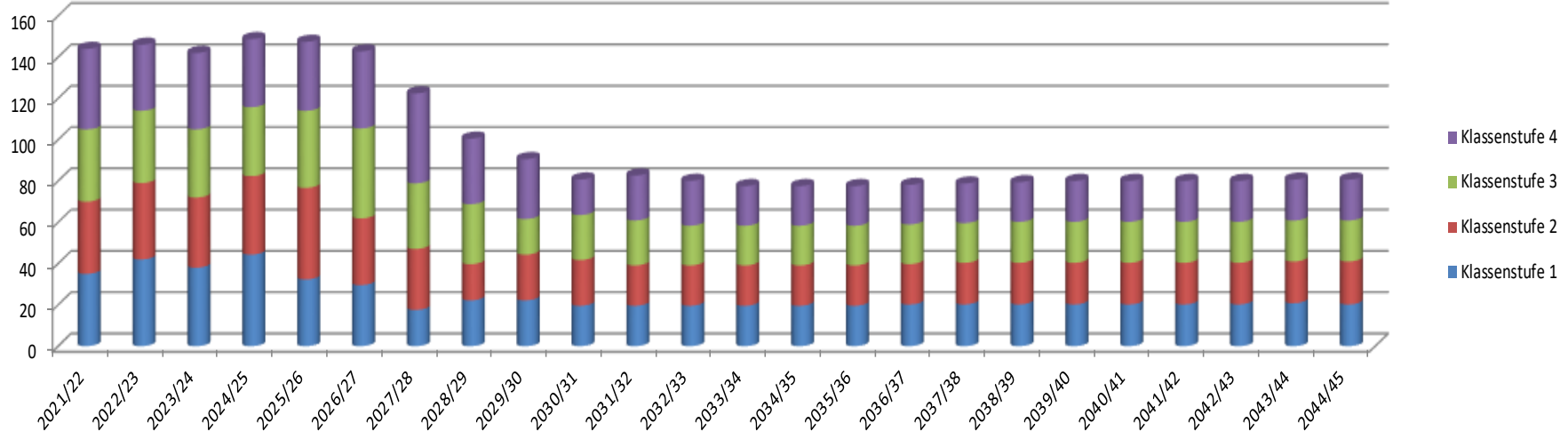
Schulträger	Schulen	2021/22	2022/23	2023/24	2024/25	2025/26	2026/27	2027/28	2028/29	2029/30	2030/31	2031/32	2032/33	2033/34	2034/35	2035/36	2036/37	2037/38	2038/39	2039/40	2040/41	2041/42	2042/43	2043/44	2044/45
Bad Dübren	Schüler- Prognose LaSuB für GS:	61	61	61	38	35	40	35	35	26	31	32	32	32	32	32	32	33	33	33	33	33	33	33	34
Daten der Stadt bzw. Gemeinde	Zuzüge																								
	Summe:	61	61	61	38	35	40	35	35	26	31	32	32	32	32	32	32	33	33	33	33	33	33	33	34
Zügigkeit der GS		2,5			2,5	2,5	2,5	2,5	2,5	2,5	2,5	2,5	2,5	2,5	2,5	2,5	2,5	2,5	2,5	2,5	2,5	2,5	2,5	2,5	2,5
Planungs- richtwert: 25 Sschüler pro Klasse	Bedarf an Zügen nach § 5 Abs. 4 SchulnetzVO				2,0	2,0	2,0	2,0	2,0	2,0	2,0	2,0	2,0	2,0	2,0	2,0	2,0	2,0	2,0	2,0	2,0	2,0	2,0	2,0	2,0
Züge	Fehlbedarf (-) Überhang (+)				0,5	0,5	0,5	0,5	0,5	0,5	0,5	0,5	0,5	0,5	0,5	0,5	0,5	0,5	0,5	0,5	0,5	0,5	0,5	0,5	0,5
4 allgemeine Unterrichtsräume	1-zügig																								
6 allgemeine Unterrichtsräume	1,5-zügig																								
8 allgemeine Unterrichtsräume	2-zügig																								
10 allgemeine Unterrichtsräume	2,5-zügig																								
12 allgemeine Unterrichtsräume	3-zügig																								
14 allgemeine Unterrichtsräume	3,5-zügig																								
16 allgemeine Unterrichtsräume	4-zügig																								

<b>Schulname / Schulkürzel:</b> Grundschule Beilrode		<b>Schulträger:</b> Gemeinde Beilrode		<b>Anschrift:</b> Ernst-Thälmann-Straße 45 04886 Beilrode	
oags-beilrode		<b>Mittelbereich:</b> Torgau	<b>FS-Qu.:</b> 3,5%	<b>EW 31.12.2021:</b> 4045	
<b>Dienststellenschl.:</b> 4410767	<b>redaktioneller Stand:</b> 11.04.2024	<b>Landkreis:</b> Nordsachsen	<b>Gebietsstatus nach LEP:</b> kein zentraler Ort		
<b>schulnetzplanerische Aussagen bzw. Besonderheiten:</b>			<b>Variante StaLa Mittelbere:</b> Variante 2		<b>pädagogische Besonderheiten, sonstiges:</b> 1 Werkraum nicht nutzbar (nicht als Raum erfasst)

\* informativ; Schüler der VKA/DaZ sind in den Schülerzahlen der KLST 1 - 4 bereits enthalten

Schulbezirk (Stadt- bzw. Ortsteile)	Anzahl der geborenen/wohnhaften Kinder im Zeitraum des Schulbezirkes (ab 2023 eigene Berechnungen unter Berücksichtigung der Daten des Statistischen Landesamtes)																							
	01.07.16 30.06.17	01.07.17 30.06.18	01.07.18 30.06.19	01.07.19 30.06.20	01.07.20 30.06.21	01.07.21 30.06.22	01.07.22 30.06.23	2023	2024	2025	2026	2027	2028	2029	2030	2031	2032	2033	2034	2035	2036	2037		
Geburten StaLA Mittelbereiche	375	378	385	378	345	309	327	310	310	310	310	310	310	320	320	320	320	320	320	320	330	320		
Beilrode	26	19	18	20	16	13	13	13	13	13	13	13	13	14	14	14	14	14	14	14	14	14		
Dautzschen	2	4	4	4	2	5	2	3	3	3	3	3	3	3	3	3	3	3	3	3	3	3		
Döbrichau	5	3	2	1	4	1	1	2	2	2	2	2	2	2	2	2	2	2	2	2	2	2		
Döhlen		1	2				1	0	0	0	0	0	0	0	0	0	0	0	0	0	0	0		
Eulenu																								
Großtreben	5	3	6	4	1	1	1	1	1	1	1	1	1	1	1	1	1	1	1	1	1	1		
Kreischau	3	1	3	1		2	2	1	1	1	1	1	1	1	1	1	1	1	1	1	1	1		
Last		1		1	1		1	1	1	1	1	1	1	1	1	1	1	1	1	1	1	1		
Neubleesern	1				1			0	0	0	0	0	0	0	0	0	0	0	0	0	0	0		
Rosenfeld	2	1	1	2	1			0	0	0	0	0	0	0	0	0	0	0	0	0	0	0		
Zwethau	9	7	3	6	4	6	3	4	4	4	4	4	4	4	4	4	4	4	4	4	4	4		
Summe w ohnhafter Kinder	53	40	39	39	30	28	24	26	26	26	26	26	26	27	27	27	27	27	27	27	28	27		
Abzug Förderquote (häufig)	52	39	38	38	29	28	24	25	25	25	25	25	25	26	26	26	26	26	26	26	27	26		
Abzug Schulen in freier Trägerschaft																								
Freie Schule Torgau	-2	-1	-1,1	-1,1	-1,1	-0,8	-0,8	-0,7	-0,7	-0,7	-0,7	-0,7	-0,7	-0,7	-0,8	-0,8	-0,8	-0,8	-0,8	-0,8	-0,8	-0,8		
<b>Summe:</b>	<b>51</b>	<b>38</b>	<b>37</b>	<b>37</b>	<b>29</b>	<b>27</b>	<b>23</b>	<b>25</b>	<b>25</b>	<b>25</b>	<b>25</b>	<b>25</b>	<b>25</b>	<b>26</b>	<b>26</b>	<b>26</b>	<b>26</b>	<b>26</b>	<b>26</b>	<b>26</b>	<b>26</b>	<b>26</b>		
<b>Klasse</b>	<b>2021/22</b>	<b>2022/23</b>	<b>2023/24</b>	<b>2024/25</b>	<b>2025/26</b>	<b>2026/27</b>	<b>2027/28</b>	<b>2028/29</b>	<b>2029/30</b>	<b>perspektivische Schätzung (Statistisches Landesamt des Freistaates Sachsen)</b>														
1	41	46	51	38	37	37	29	27	23	2030/31	2031/32	2032/33	2033/34	2034/35	2035/36	2036/37	2037/38	2038/39	2039/40	2040/41	2041/42	2042/43	2043/44	2044/45
2	37	43	45	51	38	37	37	29	27	25	25	25	25	25	25	26	26	26	26	26	26	26	26	
3	39	37	41	44	50	37	37	37	28	26	22	24	24	24	24	24	24	25	25	25	25	25	25	
4	47	39	37	41	44	50	37	37	37	28	26	22	24	24	24	24	24	25	25	25	25	25	25	
4 (aktuell)	45	38																						
LRS																								
VKA/DaZ*																								
<b>Summe</b>	<b>164</b>	<b>165</b>	<b>174</b>	<b>174</b>	<b>170</b>	<b>162</b>	<b>140</b>	<b>128</b>	<b>114</b>	<b>102</b>	<b>98</b>	<b>96</b>	<b>98</b>	<b>98</b>	<b>98</b>	<b>99</b>	<b>100</b>	<b>100</b>	<b>101</b>	<b>101</b>	<b>101</b>	<b>102</b>	<b>102</b>	

Schülerzahlentwicklung



Schulträger	Schulen	2021/22	2022/23	2023/24	2024/25	2025/26	2026/27	2027/28	2028/29	2029/30	2030/31	2031/32	2032/33	2033/34	2034/35	2035/36	2036/37	2037/38	2038/39	2039/40	2040/41	2041/42	2042/43	2043/44	2044/45
Beilrode	Schüler-Prognose LaSuB für GS:	41	46	51	38	37	37	29	27	23	25	25	25	25	25	25	26	26	26	26	26	26	26	26	26
Daten der Stadt bzw. Gemeinde	Zuzüge																								
	Summe:	41	46	51	38	37	37	29	27	23	25	25	25	25	25	25	26	26	26	26	26	26	26	26	26
Zügigkeit der GS		1,5			1,5	1,5	1,5	1,5	1,5	1,5	1,5	1,5	1,5	1,5	1,5	1,5	1,5	1,5	1,5	1,5	1,5	1,5	1,5	1,5	1,5
Planungsrichtwert: 25 Schüler pro Klasse	Bedarf an Zügen nach § 5 Abs. 4 SchulnetzVO				2,0	2,0	2,0	2,0	2,0	1,0	1,0	1,0	1,0	1,0	1,0	1,0	2,0	2,0	2,0	2,0	2,0	2,0	2,0	2,0	2,0
Züge	Fehlbedarf (-) Überhang (+)				-0,5	-0,5	-0,5	-0,5	-0,5	0,5	0,5	0,5	0,5	0,5	0,5	0,5	-0,5	-0,5	-0,5	-0,5	-0,5	-0,5	-0,5	-0,5	-0,5
4 allgemeine Unterrichtsräume	1-zügig																								
6 allgemeine Unterrichtsräume	1,5-zügig																								
8 allgemeine Unterrichtsräume	2-zügig																								
10 allgemeine Unterrichtsräume	2,5-zügig																								
12 allgemeine Unterrichtsräume	3-zügig																								
14 allgemeine Unterrichtsräume	3,5-zügig																								
16 allgemeine Unterrichtsräume	4-zügig																								

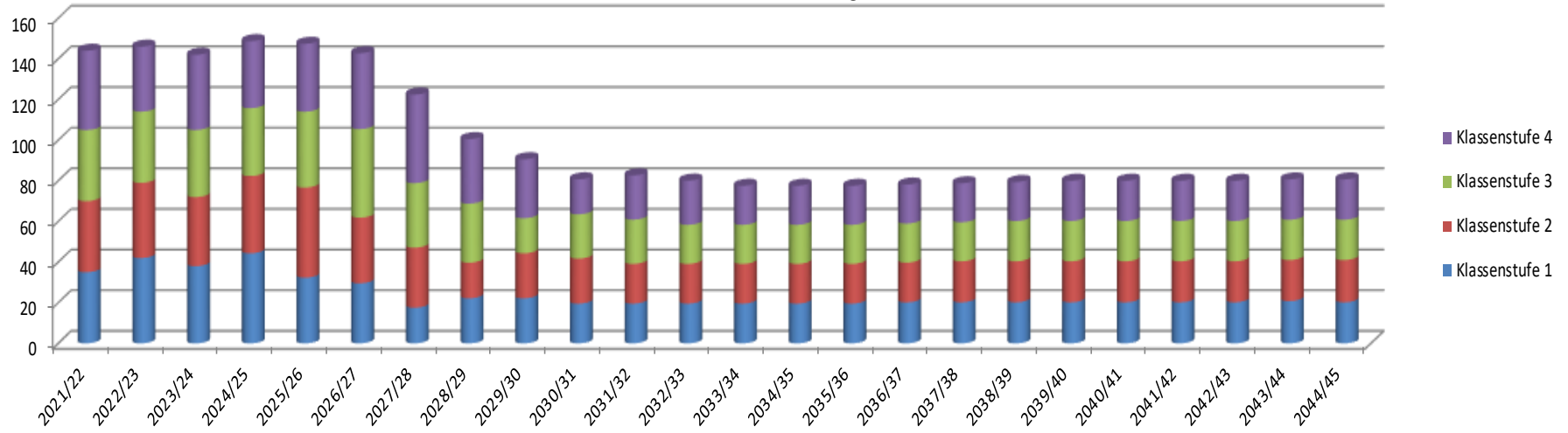


<b>Schulname / Schulkürzel:</b> Grundschule Belgern  oags-belgern-belg		<b>Schulträger:</b> Stadt Belgern-Schildau		<b>Anschrift:</b> Schulstraße 10 04874 Belgern-Schildau	
<b>Dienststellenschl.:</b> 4410775		<b>Mittelbereich:</b> Torgau		<b>Schulbezirk:</b> Einzelschulbezirk	
<b>redaktioneller Stand:</b> 11.04.2024		<b>FS-Qu.:</b> 3,5%		<b>EW 31.12.2021:</b> 7579	
<b>Landkreis:</b> Nordsachsen		<b>Gebietsstatus nach LEP:</b> Grundzentrum		<b>kommunale Zusammenarbeit / Sitzungen abgeschlossen:</b>	
<b>schulnetzplanerische Aussagen bzw. Besonderheiten:</b>		<b>Variante StaLa Mittelbere:</b> Variante 2		<b>pädagogische Besonderheiten, sonstiges:</b>	

\* informativ; Schüler der VKA/DaZ sind in den Schülerzahlen der KLST 1 - 4 bereits enthalten

Schulbezirk (Stadt- bzw. Ortsteile)	Anzahl der geborenen/wohnhaften Kinder im Zeitraum des Schulbezirkes (ab 2023 eigene Berechnungen unter Berücksichtigung der Daten des Statistischen Landesamtes)																							
	01.07.16 30.06.17	01.07.17 30.06.18	01.07.18 30.06.19	01.07.19 30.06.20	01.07.20 30.06.21	01.07.21 30.06.22	01.07.22 30.06.23	2023	2024	2025	2026	2027	2028	2029	2030	2031	2032	2033	2034	2035	2036	2037		
Geburten StaLA Mittelbereiche	375	378	385	378	345	309	327	310	310	310	310	310	310	320	320	320	320	320	320	320	330	320		
Ammelgoßwitz	1	2																						
Belgern	22	30	21	18	15	15	12	13	13	13	13	13	13	14	14	14	14	14	14	14	14	14		
Bockwitz		2	1	2	1	1		1	1	1	1	1	1	1	1	1	1	1	1	1	1	1		
Dröschkau							1	0	0	0	0	0	0	0	0	0	0	0	0	0	0	0		
Döbelitz	1	1	1		1			0	0	0	0	0	0	0	0	0	0	0	0	0	0	0		
Kaisa							1	0	0	0	0	0	0	0	0	0	0	0	0	0	0	0		
Lausa	4	2	2			2	2	1	1	1	1	1	1	1	1	1	1	1	1	1	1	1		
Liebersee	2	1	1	1			2	1	1	1	1	1	1	1	1	1	1	1	1	1	1	1		
Mahitzschen				1		1	2	1	1	1	1	1	1	1	1	1	1	1	1	1	1	1		
Neußßen		2	2	4	1			1	1	1	1	1	1	1	1	1	1	1	1	1	1	1		
Oelzschau			2			1	3	1	1	1	1	1	1	1	1	1	1	1	1	1	1	1		
Seydewitz		1	1																					
Staritz	3	4	4	3		3		1	1	1	1	1	1	1	1	1	1	1	1	1	1	1		
Wohlau	1	3		3	1	1		1	1	1	1	1	1	1	1	1	1	1	1	1	1	1		
Summe w ohnhafter Kinder	34	48	35	32	19	24	24	21	21	21	21	21	21	22	22	22	22	22	22	22	23	22		
Abzug Förderquote (häftig)	33	47	34	31	19	24	24	21	21	21	21	21	21	21	21	21	21	21	21	21	22	21		
Abzug Schulen in freier Trägerschaft																								
Freie Schule Torgau	-3	-1	-2,8	-2,1	-1,9	-1,1	-1,4	-1,4	-1,2	-1,2	-1,2	-1,2	-1,2	-1,2	-1,3	-1,3	-1,3	-1,3	-1,3	-1,3	-1,3	-1,3		
Summe:	32	44	32	30	18	22	22	20	20	20	20	20	20	20	20	20	20	20	20	20	21	20		
	perspektivische Schätzung (Statistisches Landesamt des Freistaates Sachsen)																							
Klasse	Bestand 2021/22	Bestand 2022/23	Bestand 2023/24	Voraussichtliche 2024/25	Schülerzahlen im Schuljahr 2025/26	2026/27	2027/28	2028/29	2029/30	2030/31	2031/32	2032/33	2033/34	2034/35	2035/36	2036/37	2037/38	2038/39	2039/40	2040/41	2041/42	2042/43	2043/44	2044/45
1	35	42	38	44	32	30	18	22	22	20	20	20	20	20	20	20	20	20	20	20	20	21	20	
2	35	37	34	38	44	32	30	18	22	22	20	20	20	20	20	20	20	20	20	20	20	20	21	
3	35	35	33	33	37	44	32	29	17	22	22	19	19	19	19	19	20	20	20	20	20	20	20	
4	39	32	37	33	33	37	44	32	29	17	22	22	19	19	19	19	19	20	20	20	20	20	20	
4 (aktuell)	39	32																						
LRS																								
VKA/DaZ*		[12]	9																					
Summe	144	151	142	149	147	143	122	101	91	81	83	80	78	78	78	78	79	79	80	80	80	81	81	

### Schülerzahlentwicklung



Schulträger	Schulen		2021/22	2022/23	2023/24	2024/25	2025/26	2026/27	2027/28	2028/29	2029/30	2030/31	2031/32	2032/33	2033/34	2034/35	2035/36	2036/37	2037/38	2038/39	2039/40	2040/41	2041/42	2042/43	2043/44	2044/45
Belgern-Schildau	Schüler-Prognose LaSuB für GS:	Belgern	35	42	38	44	32	30	18	22	22	20	20	20	20	20	20	20	20	20	20	20	20	20	21	20
Daten der Stadt bzw. Gemeinde	Zuzüge																									
	Summe:		35	42	38	44	32	30	18	22	22	20	20	20	20	20	20	20	20	20	20	20	20	20	21	20
Zügigkeit der GS		Belgern	2,0			2,0	2,0	2,0	2,0	2,0	2,0	2,0	2,0	2,0	2,0	2,0	2,0	2,0	2,0	2,0	2,0	2,0	2,0	2,0	2,0	2,0
Planungsrichtwert: 25 Sschüler pro Klasse	Bedarf an Zügen nach § 5 Abs. 4 SchulnetzVO					2,0	2,0	2,0	1,0	1,0	1,0	1,0	1,0	1,0	1,0	1,0	1,0	1,0	1,0	1,0	1,0	1,0	1,0	1,0	1,0	1,0
Züge	Fehlbedarf (-) Überhang (+)					0,0	0,0	0,0	1,0	1,0	1,0	1,0	1,0	1,0	1,0	1,0	1,0	1,0	1,0	1,0	1,0	1,0	1,0	1,0	1,0	
4 allgemeine Unterrichtsräume			1-zügig																							
6 allgemeine Unterrichtsräume			1,5-zügig																							
8 allgemeine Unterrichtsräume			2-zügig																							
10 allgemeine Unterrichtsräume			2,5-zügig																							
12 allgemeine Unterrichtsräume			3-zügig																							
14 allgemeine Unterrichtsräume			3,5-zügig																							
16 allgemeine Unterrichtsräume			4-zügig																							

<b>Schulname / Schulkürzel:</b>
Grundschule Schildau
oags-belgern-schild

<b>Schulträger:</b>
Stadt Belgern-Schildau
<b>Mittelbereich:</b>
Torgau
<b>FS-Qu.:</b>
3,5%
<b>EW 31.12.2021:</b>
7579

<b>Anschrift:</b>
Goethestraße 5 04889 Belgern-Schildau

<b>Schulbezirk:</b>
Einzel Schulbezirk
<b>kommunale Zusammenarbeit / Satzungen abgeschlossen:</b>

<b>Dienststellenschl.:</b>
4410916
<b>redaktioneller Stand:</b>
11.04.2024

<b>Landkreis:</b>
Nordsachsen

<b>Gebietsstatus nach LEP:</b>
Grundzentrum

<b>pädagogische Besonderheiten, sonstiges:</b>
--

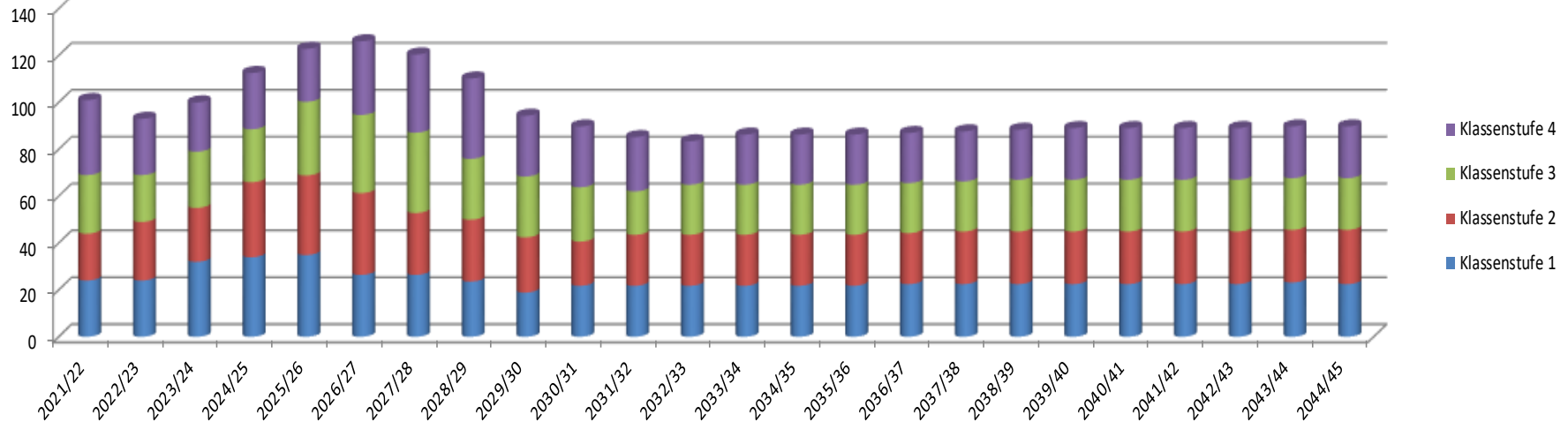
<b>schulnetzplanerische Aussagen bzw. Besonderheiten:</b>
---

<b>Variante StaLa Mittelbere</b>
Variante 2

\* informativ; Schüler der VKA/DaZ sind in den Schülerzahlen der KLST 1 - 4 bereits enthalten

Schulbezirk (Stadt- bzw. Ortsteile)	Anzahl der geborenen/wohnhaften Kinder im Zeitraum des Schulbezirkes (ab 2023 eigene Berechnungen unter Berücksichtigung der Daten des Statistischen Landesamtes)																																		
	01.07.16 30.06.17	01.07.17 30.06.18	01.07.18 30.06.19	01.07.19 30.06.20	01.07.20 30.06.21	01.07.21 30.06.22	01.07.22 30.06.23	2023	2024	2025	2026	2027	2028	2029	2030	2031	2032	2033	2034	2035	2036	2037													
Geburten StaLa Mittelbereiche	375	378	385	378	345	309	327	310	310	310	310	310	310	320	320	320	320	320	320	320	330	320													
Kobershain	1	2	1	2	4	6	1	3	3	3	3	3	3	4	4	4	4	4	4	4	4	4													
Probsthain	5	4	1	4	4	3	2	3	3	3	3	3	3	3	3	3	3	3	3	3	3	3													
Schildau	19	19	21	14	16	8	12	11	11	11	11	11	11	12	12	12	12	12	12	12	12	12													
Sitzenroda	10	7	12	6	2	2	1	2	2	2	2	2	2	2	2	2	2	2	2	2	2	2													
Taura	3	4	2	2	2	6	4	4	4	4	4	4	4	4	4	4	4	4	4	4	4	4													
Summe wohnhafter Kinder	38	36	37	28	28	25	20	23	23	23	23	23	23	24	24	24	24	24	24	24	25	24													
Abzug Förderquote (hälftig)	37	35	36	28	28	25	20	23	23	23	23	23	23	23	23	23	23	23	23	23	24	23													
Abzug Schulen in freier Trägerschaft																																			
Freie Schule Torgau	-1	-2	-1,4	-1,5	-1,1	-1,1	-1,0	-0,8	-0,9	-0,9	-0,9	-0,9	-0,9	-0,9	-0,9	-0,9	-0,9	-0,9	-0,9	-0,9	-1,0	-0,9													
<b>Summe:</b>	<b>35</b>	<b>34</b>	<b>35</b>	<b>26</b>	<b>26</b>	<b>24</b>	<b>19</b>	<b>22</b>	<b>22</b>	<b>22</b>	<b>22</b>	<b>22</b>	<b>22</b>	<b>22</b>	<b>22</b>	<b>22</b>	<b>22</b>	<b>22</b>	<b>22</b>	<b>22</b>	<b>23</b>	<b>22</b>													
Klasse	Bestand									Voraussichtliche Schülerzahlen im Schuljahr													perspektivische Schätzung (Statistisches Landesamt des Freistaates Sachsen)												
	2021/22	2022/23	2023/24	2024/25	2025/26	2026/27	2027/28	2028/29	2029/30	2030/31	2031/32	2032/33	2033/34	2034/35	2035/36	2036/37	2037/38	2038/39	2039/40	2040/41	2041/42	2042/43	2043/44	2044/45											
1	24	24	32	34	35	26	26	24	19	22	22	22	22	22	22	22	22	22	22	22	22	23	22												
2	20	25	23	32	34	35	26	26	24	19	22	22	22	22	22	22	22	22	22	22	22	22	23												
3	25	20	24	23	31	33	34	26	26	23	19	21	21	21	21	21	22	22	22	22	22	22	22												
4	32	24	21	24	23	31	33	34	26	26	23	19	21	21	21	21	21	22	22	22	22	22	22												
4 (aktuell)	32	24																																	
LRS																																			
VKA/DaZ*																																			
<b>Summe</b>	<b>101</b>	<b>93</b>	<b>100</b>	<b>113</b>	<b>123</b>	<b>126</b>	<b>120</b>	<b>110</b>	<b>94</b>	<b>90</b>	<b>85</b>	<b>83</b>	<b>86</b>	<b>86</b>	<b>87</b>	<b>88</b>	<b>88</b>	<b>89</b>	<b>89</b>	<b>89</b>	<b>89</b>	<b>90</b>	<b>90</b>												

### Schülerzahlentwicklung



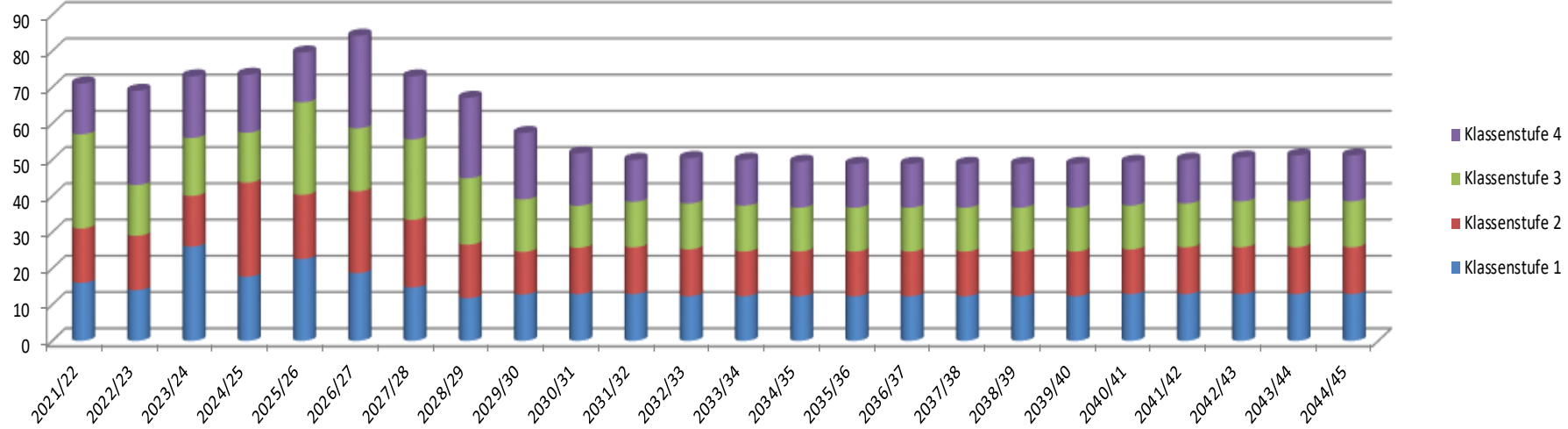
Schulträger	Schulen		2021/22	2022/23	2023/24	2024/25	2025/26	2026/27	2027/28	2028/29	2029/30	2030/31	2031/32	2032/33	2033/34	2034/35	2035/36	2036/37	2037/38	2038/39	2039/40	2040/41	2041/42	2042/43	2043/44	2044/45	
Belgern-Schildau	Schüler-Prognose LaSuB für GS:																										
		Schildau	24	24	32	34	35	26	26	24	19	22	22	22	22	22	22	22	22	22	22	22	22	22	22	23	22
Daten der Stadt bzw. Gemeinde	Zuzüge																										
	Summe:		24	24	32	34	35	26	26	24	19	22	22	22	22	22	22	22	22	22	22	22	22	22	23	22	
Zügigkeit der GS		Schildau	1,0			1,0	1,0	1,0	1,0	1,0	1,0	1,0	1,0	1,0	1,0	1,0	1,0	1,0	1,0	1,0	1,0	1,0	1,0	1,0	1,0	1,0	
Planungsrichtwert: 25 Sschüler pro Klasse	Bedarf an Zügen nach § 5 Abs. 4 SchulnetzVO					2,0	2,0	2,0	2,0	1,0	1,0	1,0	1,0	1,0	1,0	1,0	1,0	1,0	1,0	1,0	1,0	1,0	1,0	1,0	1,0	1,0	
Züge	Fehlbedarf (-) Überhang (+)					-1,0	-1,0	-1,0	-1,0	0,0	0,0	0,0	0,0	0,0	0,0	0,0	0,0	0,0	0,0	0,0	0,0	0,0	0,0	0,0	0,0	0,0	
4 allgemeine Unterrichtsräume			1-zügig																								
6 allgemeine Unterrichtsräume			1,5-zügig																								
8 allgemeine Unterrichtsräume			2-zügig																								
10 allgemeine Unterrichtsräume			2,5-zügig																								
12 allgemeine Unterrichtsräume			3-zügig																								
14 allgemeine Unterrichtsräume			3,5-zügig																								
16 allgemeine Unterrichtsräume			4-zügig																								

<b>Schulname / Schulkürzel:</b> Grundschule Cavertitz		<b>Schulträger:</b> Gemeinde Cavertitz		<b>Anschrift:</b> Schulhof 2 04758 Cavertitz	
oags-cavertitz		<b>Mittelbereich:</b> Oschatz	<b>FS-Qu.:</b> 3,5%	<b>Schulbezirk:</b> Einzelschulbezirk	
<b>Dienststellenschl.:</b> 4411245	<b>redaktioneller Stand:</b> 11.04.2024	<b>Landkreis:</b> Nordsachsen	<b>EW 31.12.2021:</b> 2194		
<b>schulnetzplanerische Aussagen bzw. Besonderheiten:</b>			<b>Gebietsstatus nach LEP:</b> kein zentraler Ort		
			<b>Variante StaLa Mittelbere</b> Variante 2		
			<b>kommunale Zusammenarbeit / Satzungen abgeschlossen:</b>		
			<b>pädagogische Besonderheiten, sonstiges:</b> Gemeinderat: Beschluss zum jüU, Schulkonferenz: Ablehnung		

\* informativ; Schüler der VKA/DaZ sind in den Schülerzahlen der KLST 1 - 4 bereits enthalten

Schulbezirk (Stadt- bzw. Ortsteile)	Anzahl der geborenen/wohnhaften Kinder im Zeitraum des Schulbezirkes (ab 2023 eigene Berechnungen unter Berücksichtigung der Daten des Statistischen Landesamtes)																																
	01.07.16 30.06.17	01.07.17 30.06.18	01.07.18 30.06.19	01.07.19 30.06.20	01.07.20 30.06.21	01.07.21 30.06.22	01.07.22 30.06.23	2023	2024	2025	2026	2027	2028	2029	2030	2031	2032	2033	2034	2035	2036	2037											
Geburten StaLA Mittelbereiche	297	260	286	280	264	185	221	220	220	210	210	210	210	210	210	210	210	220	220	220	220	220											
Außig																																	
Bucha																																	
Cavertitz																																	
Klingenhain																																	
Lampertswalde																																	
Olganitz																																	
Reudnitz																																	
Schirmnitz																																	
Schöna																																	
Sörnewitz																																	
Treptitz																																	
Zeuckritz																																	
	24	18	23	19	15	12	13	13	13	13	13	13	13	13	13	13	13	13	13	13	13	13											
Summe w ohnhafter Kinder	24	18	23	19	15	12	13	13	13	13	13	13	13	13	13	13	13	13	13	13	13	13											
Abzug Förderquote (häufig)	24	18	23	19	15	12	13	13	13	12	12	12	12	12	12	12	13	13	13	13	13	13											
Abzug Schulen in freier Trägerschaft																																	
Ev. SZ Schw eta Apfelbaum																																	
<b>Summe:</b>	<b>24</b>	<b>18</b>	<b>23</b>	<b>19</b>	<b>15</b>	<b>12</b>	<b>13</b>	<b>13</b>	<b>13</b>	<b>12</b>	<b>12</b>	<b>12</b>	<b>12</b>	<b>12</b>	<b>12</b>	<b>12</b>	<b>12</b>	<b>13</b>	<b>13</b>	<b>13</b>	<b>13</b>	<b>13</b>											
Bestand										Bestand												Voraussichtliche Schülerzahlen im Schuljahr		perspektivische Schätzung (Statistisches Landesamt des Freistaates Sachsen)									
Klasse	2021/22	2022/23	2023/24	2024/25	2025/26	2026/27	2027/28	2028/29	2029/30	2030/31	2031/32	2032/33	2033/34	2034/35	2035/36	2036/37	2037/38	2038/39	2039/40	2040/41	2041/42	2042/43	2043/44	2044/45									
1	16	14	26	18	23	19	15	12	13	13	13	12	12	12	12	12	12	12	12	13	13	13	13	13									
2	15	15	14	26	18	23	19	15	12	13	13	13	12	12	12	12	12	12	12	13	13	13	13	13									
3	26	14	16	14	26	17	22	18	14	12	13	13	13	12	12	12	12	12	12	12	13	13	13	13									
4	14	26	17	16	14	26	17	22	18	14	12	13	13	13	12	12	12	12	12	12	12	13	13	13									
4 (aktuell)	14	25																															
LRS																																	
VKA/DaZ*																																	
Summe	71	69	73	73	80	84	73	67	57	52	50	50	50	49	49	49	49	49	49	49	50	51	51	51									

Schülerzahlentwicklung





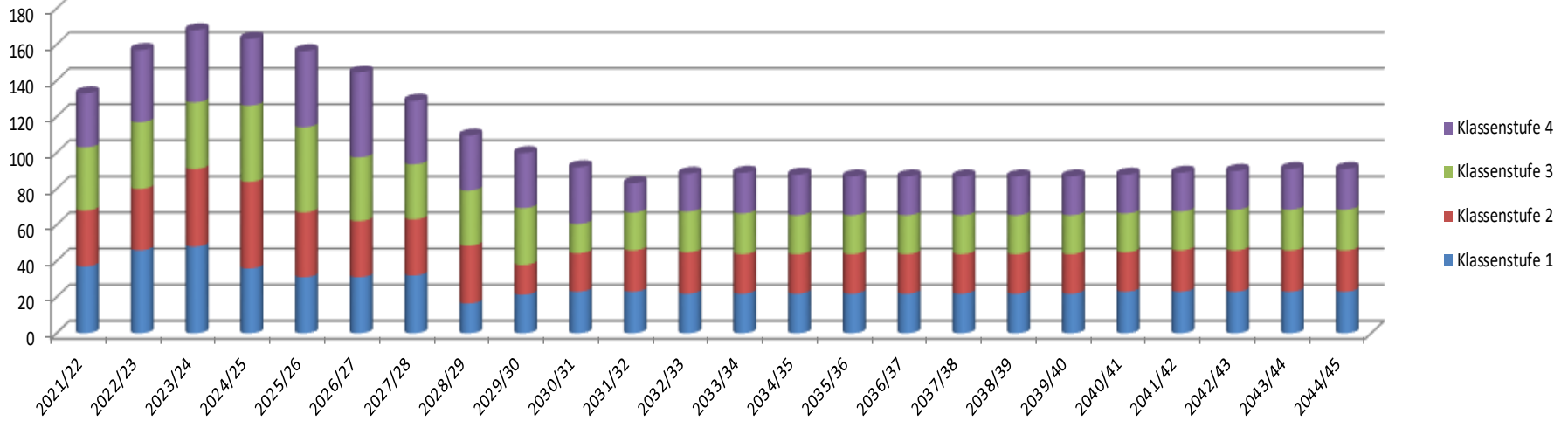
Schulträger	Schulen	2021/22	2022/23	2023/24	2024/25	2025/26	2026/27	2027/28	2028/29	2029/30	2030/31	2031/32	2032/33	2033/34	2034/35	2035/36	2036/37	2037/38	2038/39	2039/40	2040/41	2041/42	2042/43	2043/44	2044/45
Cavertitz	Schüler- Prognose LaSuB für GS:	16	14	26	18	23	19	15	12	13	13	13	12	12	12	12	12	12	12	12	13	13	13	13	13
	Daten der Stadt bzw. Gemeinde																								
	Summe:	16	14	26	18	23	19	15	12	13	13	13	12	12	12	12	12	12	12	12	13	13	13	13	13
Zügigkeit der GS		1,0			1,0	1,0	1,0	1,0	1,0	1,0	1,0	1,0	1,0	1,0	1,0	1,0	1,0	1,0	1,0	1,0	1,0	1,0	1,0	1,0	1,0
Planungs- richtwert: 25 Sschüler pro Klasse	Bedarf an Zügen nach § 5 Abs. 4 SchulnetzVO				1,0	1,0	1,0	1,0	1,0	1,0	1,0	1,0	1,0	1,0	1,0	1,0	1,0	1,0	1,0	1,0	1,0	1,0	1,0	1,0	1,0
Züge	Fehlbedarf (-) Überhang (+)				0,0	0,0	0,0	0,0	0,0	0,0	0,0	0,0	0,0	0,0	0,0	0,0	0,0	0,0	0,0	0,0	0,0	0,0	0,0	0,0	0,0
4 allgemeine Unterrichtsräume	1-zügig																								
6 allgemeine Unterrichtsräume	1,5-zügig																								
8 allgemeine Unterrichtsräume	2-zügig																								
10 allgemeine Unterrichtsräume	2,5-zügig																								
12 allgemeine Unterrichtsräume	3-zügig																								
14 allgemeine Unterrichtsräume	3,5-zügig																								
16 allgemeine Unterrichtsräume	4-zügig																								

<b>Schulname / Schulkürzel:</b> Grundschule Dahlen		<b>Schulträger:</b> Stadt Dahlen		<b>Anschrift:</b> Max-Hupfer-Straße 6      04774   Dahlen	
oags-dahlen		<b>Mittelbereich:</b> Oschatz	<b>FS-Qu.:</b> 3,5%	<b>Schulbezirk:</b> Einzel Schulbezirk	
<b>Dienststellenschl.:</b> 4411252	<b>redaktioneller Stand:</b> 11.04.2024	<b>Landkreis:</b> Nordsachsen	<b>Gebietsstatus nach LEP:</b> Grundzentrum		
<b>schulnetzplanerische Aussagen bzw. Besonderheiten:</b>			<b>Variante StaLa Mittelbere</b> Variante 2		
<b>kommunale Zusammenarbeit / Satzungen abgeschlossen:</b>					
<b>pädagogische Besonderheiten, sonstiges:</b>					

\* informativ; Schüler der VKA/DaZ sind in den Schülerzahlen der KLST 1 - 4 bereits enthalten

Schulbezirk (Stadt- bzw. Ortsteile)	Anzahl der geborenen/wohnhaften Kinder im Zeitraum des Schulbezirkes (ab 2023 eigene Berechnungen unter Berücksichtigung der Daten des Statistischen Landesamtes)																							
	01.07.16 30.06.17	01.07.17 30.06.18	01.07.18 30.06.19	01.07.19 30.06.20	01.07.20 30.06.21	01.07.21 30.06.22	01.07.22 30.06.23	2023	2024	2025	2026	2027	2028	2029	2030	2031	2032	2033	2034	2035	2036	2037		
Geburten StaLa Mittelbereiche	297	260	286	280	264	185	221	220	220	210	210	210	210	210	210	210	210	220	220	220	220	220		
Bortewitz	2	1		1		1	1	1	1	1	1	1	1	1	1	1	1	1	1	1	1	1		
Börln	3	4	1	4	3	1	4	3	3	3	3	3	3	3	3	3	3	3	3	3	3	3		
Dahlen	26	21	21	19	25	9	12	15	15	14	14	14	14	14	14	14	14	15	15	15	15	15		
Großböhl	1	3	1		3	1	2	2	2	2	2	2	2	2	2	2	2	2	2	2	2	2		
Kleinböhl	2		2					0	0	0	0	0	0	0	0	0	0	0	0	0	0	0		
Neuböhl																								
Ochsensaal		2				1		0	0	0	0	0	0	0	0	0	0	0	0	0	0	0		
Radegast																								
Schmannewitz	10	6	7	8	1	2	3	2	2	2	2	2	2	2	2	2	2	2	2	2	2	2		
Schwarzer Kater					1	1		1	1	1	1	1	1	1	1	1	1	1	1	1	1	1		
Summe wohnhafter Kinder	44	37	32	32	33	17	22	24	24	23	23	23	23	23	23	23	23	24	24	24	24	24		
Abzug Förderquote (häufig)	43	36	31	31	32	17	22	23	23	22	22	22	22	22	22	22	22	23	23	23	23	23		
Abzug Schulen in freier Trägerschaft																								
Ev. GS Apfelbaum Sch	-1		-0,4	-0,4	-0,4	-0,4	-0,2	-0,3	-0,3	-0,3	-0,3	-0,3	-0,3	-0,3	-0,3	-0,3	-0,3	-0,3	-0,3	-0,3	-0,3	-0,3		
Freie Torgau Pro Montessori																								
<b>Summe:</b>	<b>43</b>	<b>36</b>	<b>31</b>	<b>31</b>	<b>32</b>	<b>17</b>	<b>21</b>	<b>23</b>	<b>23</b>	<b>22</b>	<b>22</b>	<b>22</b>	<b>22</b>	<b>22</b>	<b>22</b>	<b>22</b>	<b>22</b>	<b>23</b>	<b>23</b>	<b>23</b>	<b>23</b>	<b>23</b>		
	<b>Bestand</b>	<b>Bestand</b>	<b>Bestand</b>	<b>Voraussichtliche Schülerzahlen im Schuljahr</b>				<b>perspektivische Schätzung (Statistisches Landesamt des Freistaates Sachsen)</b>																
<b>Klasse</b>	<b>2021/22</b>	<b>2022/23</b>	<b>2023/24</b>	<b>2024/25</b>	<b>2025/26</b>	<b>2026/27</b>	<b>2027/28</b>	<b>2028/29</b>	<b>2029/30</b>	<b>2030/31</b>	<b>2031/32</b>	<b>2032/33</b>	<b>2033/34</b>	<b>2034/35</b>	<b>2035/36</b>	<b>2036/37</b>	<b>2037/38</b>	<b>2038/39</b>	<b>2039/40</b>	<b>2040/41</b>	<b>2041/42</b>	<b>2042/43</b>	<b>2043/44</b>	<b>2044/45</b>
1	37	46	48	36	31	31	32	17	21	23	23	22	22	22	22	22	22	22	22	23	23	23	23	23
2	31	34	43	48	36	31	31	32	17	21	23	23	22	22	22	22	22	22	22	22	23	23	23	23
3	35	37	37	42	47	35	31	31	31	16	21	23	23	22	22	22	22	22	22	22	23	23	23	23
4	30	40	40	37	42	47	35	31	31	31	16	21	23	23	22	22	22	22	22	22	22	23	23	23
4 (aktuell)	35	39																						
LRS																								
VKA/DaZ*	5	[20]																						
<b>Summe</b>	<b>133</b>	<b>157</b>	<b>168</b>	<b>163</b>	<b>156</b>	<b>145</b>	<b>129</b>	<b>110</b>	<b>100</b>	<b>92</b>	<b>83</b>	<b>88</b>	<b>89</b>	<b>88</b>	<b>87</b>	<b>87</b>	<b>87</b>	<b>87</b>	<b>87</b>	<b>88</b>	<b>89</b>	<b>90</b>	<b>91</b>	<b>91</b>

Schülerzahlentwicklung



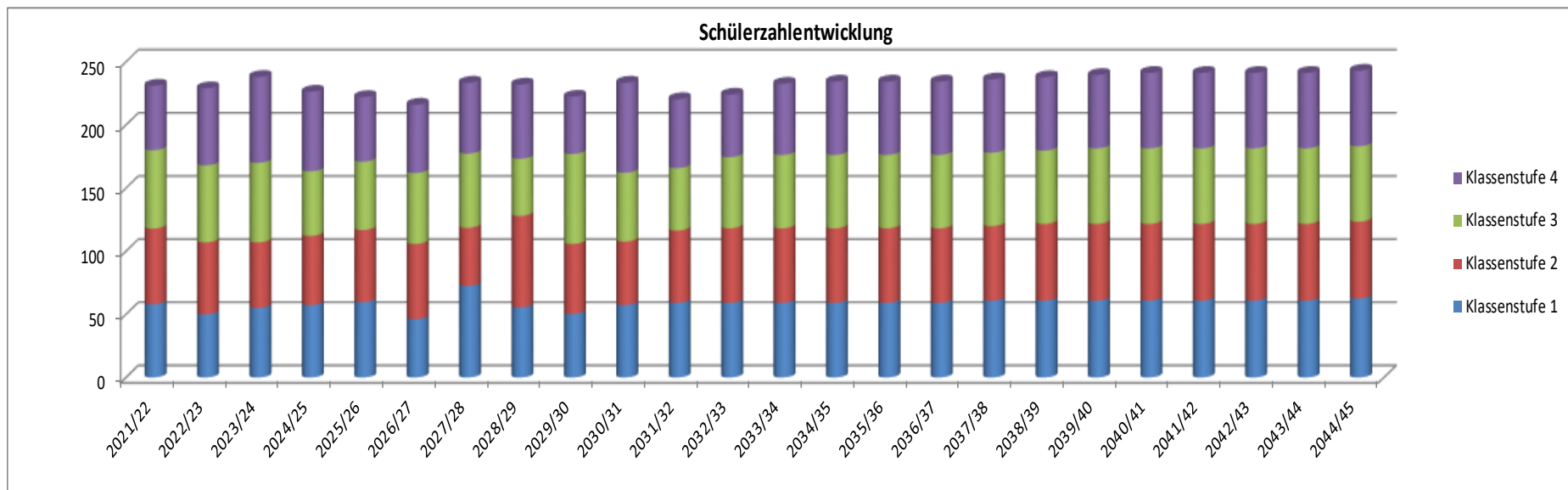
Schulträger	Schulen	2021/22	2022/23	2023/24	2024/25	2025/26	2026/27	2027/28	2028/29	2029/30	2030/31	2031/32	2032/33	2033/34	2034/35	2035/36	2036/37	2037/38	2038/39	2039/40	2040/41	2041/42	2042/43	2043/44	2044/45
Dahlen	Schüler- Prognose LaSuB für GS:	37	46	48	36	31	31	32	17	21	23	23	22	22	22	22	22	22	22	22	23	23	23	23	23
Daten der Stadt bzw. Gemeinde	Zuzüge																								
	Summe:	37	46	48	36	31	31	32	17	21	23	23	22	22	22	22	22	22	22	22	23	23	23	23	23
Zügigkeit der GS		3,5			3,5	3,5	3,5	3,5	3,5	3,5	3,5	3,5	3,5	3,5	3,5	3,5	3,5	3,5	3,5	3,5	3,5	3,5	3,5	3,5	3,5
Planungs- richtwert: 25 Sschüler pro Klasse	Bedarf an Zügen nach § 5 Abs. 4 SchulnetzVO				2,0	2,0	2,0	2,0	1,0	1,0	1,0	1,0	1,0	1,0	1,0	1,0	1,0	1,0	1,0	1,0	1,0	1,0	1,0	1,0	1,0
Züge	Fehlbedarf (-) Überhang (+)				1,5	1,5	1,5	1,5	2,5	2,5	2,5	2,5	2,5	2,5	2,5	2,5	2,5	2,5	2,5	2,5	2,5	2,5	2,5	2,5	2,5
4 allgemeine Unterrichtsräume	1-zügig																								
6 allgemeine Unterrichtsräume	1,5-zügig																								
8 allgemeine Unterrichtsräume	2-zügig																								
10 allgemeine Unterrichtsräume	2,5-zügig																								
12 allgemeine Unterrichtsräume	3-zügig																								
14 allgemeine Unterrichtsräume	3,5-zügig																								
16 allgemeine Unterrichtsräume	4-zügig																								

<b>Schulname / Schulkürzel:</b> Diesterweg-Grundschule Delitzsch		<b>Schulträger:</b> Stadt Delitzsch		<b>Anschrift:</b> August-Bebel-Straße 4 04509 Delitzsch	
oags-delitzsch-diest		<b>Mittelbereich:</b> Delitzsch	<b>FS-Qu.:</b> 3,4%	<b>Schulbezirk:</b> Einzelschulbezirk	
<b>Dienststellenschl.:</b> 4410817	<b>redaktioneller Stand:</b> 11.04.2024	<b>Landkreis:</b> Nordsachsen	<b>EW 31.12.2021:</b> 24862		<b>kommunale Zusammenarbeit / Satzungen abgeschlossen:</b>
<b>schulnetzplanerische Aussagen bzw. Besonderheiten:</b>			<b>Variante StaLa Mittelbere</b> Variante 2		

\* informativ; Schüler der VKA/DaZ sind in den Schülerzahlen der KLST 1 - 4 bereits enthalten

Schulbezirk (Stadt- bzw. Ortsteile)	Anzahl der geborenen/wohnhafte Kinder im Zeitraum des Schulbezirkes (ab 2023 eigene Berechnungen unter Berücksichtigung der Daten des Statistischen Landesamtes)																												
	01.07.16 30.06.17	01.07.17 30.06.18	01.07.18 30.06.19	01.07.19 30.06.20	01.07.20 30.06.21	01.07.21 30.06.22	01.07.22 30.06.23	2023	2024	2025	2026	2027	2028	2029	2030	2031	2032	2033	2034	2035	2036	2037							
Geburten StaLa Mittelbereiche	362	340	368	367	358	354	315	330	340	340	340	340	340	340	340	350	350	350	350	350	350	350	360						
Delitzsch	49	66	69	54	85	65	58	67	69	69	69	69	69	69	69	71	71	71	71	71	71	71	73						
Döbernitz	1	1	1				1	0	0	0	0	0	0	0	0	0	0	0	0	0	0	0	0						
Summe w ohnhafte Kinder	50	67	70	54	85	65	59	67	69	69	69	69	69	69	71	71	71	71	71	71	71	71	73						
Abzug Förderquote (häufig)	49	66	69	53	84	64	58	66	68	68	68	68	68	68	70	70	70	70	70	70	70	70	72						
Abzug Schulen in freier Trägerschaft																													
Sankt Martin Zw ochau	-1		-0,7	-0,7	-0,5	-0,9	-0,7	-0,6	-0,7	-0,7	-0,7	-0,7	-0,7	-0,7	-0,7	-0,7	-0,7	-0,7	-0,7	-0,7	-0,7	-0,7	-0,7						
BIP Leipzig	-1		-0,7	-0,7	-0,5	-0,9	-0,7	-0,6	-0,7	-0,7	-0,7	-0,7	-0,7	-0,7	-0,7	-0,7	-0,7	-0,7	-0,7	-0,7	-0,7	-0,7	-0,7						
Ev. GS Bad Düben																													
Peter&Paul-GS	-4	-6	-6,7	-7,0	-5,4	-8,5	-6,5	-5,9	-6,7	-6,9	-6,9	-6,9	-6,9	-6,9	-6,9	-7,1	-7,1	-7,1	-7,1	-7,1	-7,1	-7,1	-7,3						
Waldorfschule Zschort	-1		-0,7	-0,7	-0,5	-0,9	-0,7	-0,6	-0,7	-0,7	-0,7	-0,7	-0,7	-0,7	-0,7	-0,7	-0,7	-0,7	-0,7	-0,7	-0,7	-0,7	-0,7						
Summe:	43	57	60	46	73	55	50	57	59	59	59	59	59	59	61	61	61	61	61	61	61	61	63						
<b>Klasse</b>	<b>Bestand 2021/22</b>	<b>Bestand 2022/23</b>	<b>Bestand 2023/24</b>	<b>Bestand 2024/25</b>	<b>Bestand 2025/26</b>	<b>Bestand 2026/27</b>	<b>Bestand 2027/28</b>	<b>Bestand 2028/29</b>	<b>Bestand 2029/30</b>	<b>Voraussichtliche Schülerzahlen im Schuljahr</b>													<b>perspektivische Schätzung (Statistisches Landesamt des Freistaates Sachsen)</b>						
1	58	50	55	57	60	46	73	55	50	2030/31	2031/32	2032/33	2033/34	2034/35	2035/36	2036/37	2037/38	2038/39	2039/40	2040/41	2041/42	2042/43	2043/44	2044/45					
2	60	57	52	55	57	60	46	73	55	50	57	59	59	59	59	59	59	61	61	61	61	61	61	63					
3	62	61	63	51	54	56	59	45	71	54	49	56	58	58	58	58	58	58	60	60	60	60	60	60					
4	51	61	68	63	51	54	56	59	45	71	54	49	56	58	58	58	58	58	60	60	60	60	60	60					
4 (aktuell)	51	60																											
LRS																													
VKA/DaZ*		[20]																											
Summe	231	249	238	226	222	216	233	232	222	233	220	224	233	234	234	234	236	238	239	241	241	241	241	243					

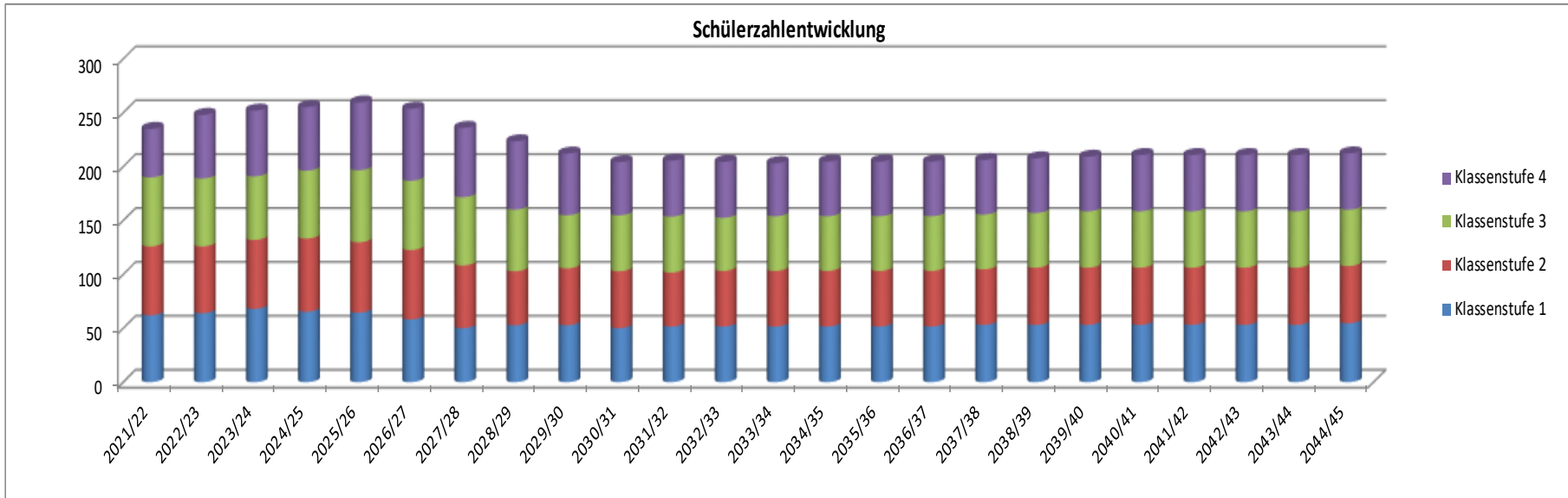
20



<b>Schulname / Schulkürzel:</b> Grundschule Delitzsch-Ost		<b>Schulträger:</b> Stadt Delitzsch		<b>Anschrift:</b> Beerendorfer Straße 47      04509      Delitzsch	
oags-delitzsch-ost		<b>Mittelbereich:</b> Delitzsch	<b>FS-Qu.:</b> 3,4%	<b>EW 31.12.2021:</b> 24862	<b>Schulbezirk:</b> Einzelschulbezirk
<b>Dienststellenschl.:</b> 4410783	<b>redaktioneller Stand:</b> 11.04.2024	<b>Landkreis:</b> Nordsachsen	<b>Gebietsstatus nach LEP:</b> Mittelzentrum		
<b>schulnetzplanerische Aussagen bzw. Besonderheiten:</b>				<b>Variante StaLa Mittelbere</b> Variante 2	
<b>kommunale Zusammenarbeit / Satzungen abgeschlossen:</b>					
<b>pädagogische Besonderheiten, sonstiges:</b>					

\* informativ; Schüler der VKA/DaZ sind in den Schülerzahlen der KLST 1 - 4 bereits enthalten

Schulbezirk (Stadt- bzw. Ortsteile)	Anzahl der geborenen/wohnhaften Kinder im Zeitraum des Schulbezirkes (ab 2023 eigene Berechnungen unter Berücksichtigung der Daten des Statistischen Landesamtes)																							
	01.07.16 30.06.17	01.07.17 30.06.18	01.07.18 30.06.19	01.07.19 30.06.20	01.07.20 30.06.21	01.07.21 30.06.22	01.07.22 30.06.23	2023	2024	2025	2026	2027	2028	2029	2030	2031	2032	2033	2034	2035	2036	2037		
Geburten StaLa Mittelbereiche	362	340	368	367	358	354	315	330	340	340	340	340	340	340	350	350	350	350	350	350	350	360		
Beerendorf	4	7	8	3	3	1	4	3	3	3	3	3	3	3	3	3	3	3	3	3	3	3		
Brodau	6	5	5	6	7	4	2	4	4	4	4	4	4	4	4	4	4	4	4	4	4	5		
Delitzsch	39	37	40	34	32	36	24	30	30	30	30	30	30	30	31	31	31	31	31	31	31	32		
Döbernitz	8	4	5	6	1	7	10	6	6	6	6	6	6	6	6	6	6	6	6	6	6	6		
Laue	3	4	1	3	2	2	3	2	2	2	2	2	2	2	2	2	2	2	2	2	2	2		
Poßdorf	3			1	3	1		1	1	1	1	1	1	1	1	1	1	1	1	1	1	1		
Selben	10	11	8	10	4	6	8	6	6	6	6	6	6	6	6	6	6	6	6	6	6	6		
Spröda	1	2	3	1	2		4	2	2	2	2	2	2	2	2	2	2	2	2	2	2	2		
Zschepen		3	2	1	2	2	4	3	3	3	3	3	3	3	3	3	3	3	3	3	3	3		
Summe w oohnhafter Kinder	74	73	72	65	56	59	59	56	58	58	58	58	58	58	59	59	59	59	59	59	59	61		
Abzug Förderquote (häufig)	73	72	71	64	55	58	58	55	57	57	57	57	57	57	58	58	58	58	58	58	58	60		
Abzug Schulen in freier Trägerschaft																								
BIP GS Leipzig																								
Ev. SZ Bad Düben																								
Sankt Martin Zw ochau																								
Cultus + GS Eilenburg																								
Peter&Paul-GS	-4	-5	-4,4	-4,4	-4,0	-3,4	-3,6	-3,6	-3,4	-3,5	-3,5	-3,5	-3,5	-3,5	-3,5	-3,5	-3,6	-3,6	-3,6	-3,6	-3,6	-3,7		
Waldorfschule Zschort	-2	-2	-2,0	-1,9	-1,8	-1,5	-1,6	-1,6	-1,5	-1,6	-1,6	-1,6	-1,6	-1,6	-1,6	-1,6	-1,6	-1,6	-1,6	-1,6	-1,6	-1,7		
<b>Summe:</b>	<b>66</b>	<b>65</b>	<b>64</b>	<b>58</b>	<b>50</b>	<b>53</b>	<b>53</b>	<b>50</b>	<b>52</b>	<b>52</b>	<b>52</b>	<b>52</b>	<b>52</b>	<b>52</b>	<b>53</b>	<b>53</b>	<b>53</b>	<b>53</b>	<b>53</b>	<b>53</b>	<b>53</b>	<b>55</b>		
<b>Bestand</b>	<b>Bestand</b>	<b>Bestand</b>	<b>Voraussichtliche Schülerzahlen im Schuljahr</b>					<b>perspektivische Schätzung (Statistisches Landesamt des Freistaates Sachsen)</b>																
<b>Klasse</b>	<b>2021/22</b>	<b>2022/23</b>	<b>2023/24</b>	<b>2024/25</b>	<b>2025/26</b>	<b>2026/27</b>	<b>2027/28</b>	<b>2028/29</b>	<b>2029/30</b>	<b>2030/31</b>	<b>2031/32</b>	<b>2032/33</b>	<b>2033/34</b>	<b>2034/35</b>	<b>2035/36</b>	<b>2036/37</b>	<b>2037/38</b>	<b>2038/39</b>	<b>2039/40</b>	<b>2040/41</b>	<b>2041/42</b>	<b>2042/43</b>	<b>2043/44</b>	<b>2044/45</b>
1	62	64	68	65	64	58	50	53	53	50	52	52	52	52	52	52	53	53	53	53	53	53	55	
2	64	62	64	68	65	64	58	50	53	53	50	52	52	52	52	52	53	53	53	53	53	53	53	
3	64	63	59	63	67	64	63	57	49	52	52	49	51	51	51	51	51	51	52	52	52	52	52	
4	45	59	61	59	63	67	64	63	57	49	52	52	49	51	51	51	51	51	51	52	52	52	52	
4 (aktuell)	44	59																						
LRS																								
VKA/DaZ*																								
<b>Summe</b>	<b>235</b>	<b>248</b>	<b>252</b>	<b>255</b>	<b>260</b>	<b>254</b>	<b>236</b>	<b>223</b>	<b>212</b>	<b>204</b>	<b>206</b>	<b>204</b>	<b>203</b>	<b>205</b>	<b>205</b>	<b>205</b>	<b>206</b>	<b>208</b>	<b>209</b>	<b>211</b>	<b>211</b>	<b>211</b>	<b>212</b>	

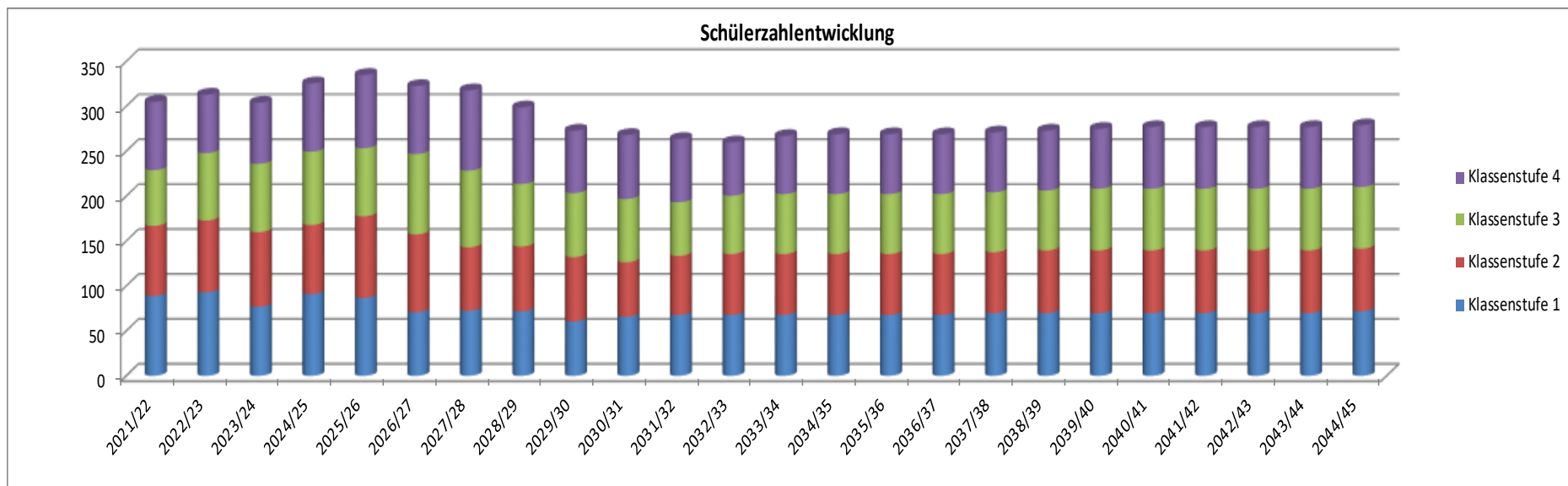




<b>Schulname / Schulkürzel:</b> Grundschule am Rosenweg Delitzsch	<b>Schulträger:</b> Stadt Delitzsch	<b>Anschrift:</b> Rosenweg 1 04509 Delitzsch	
oags-delitzsch-rosenw	<b>Mittelbereich:</b> Delitzsch	<b>FS-Qu.:</b> 3,4%	<b>EW 31.12.2021:</b> 24862
<b>Dienststellenschl.:</b> 4410809	<b>redaktioneller Stand:</b> 11.04.2024	<b>Landkreis:</b> Nordsachsen	<b>Gebietsstatus nach LEP:</b> Mittelzentrum
<b>schulnetzplanerische Aussagen bzw. Besonderheiten:</b>			<b>Variante StaLa Mittelbere</b> Variante 2
<b>pädagogische Besonderheiten, sonstiges:</b> LRS, DaZ			

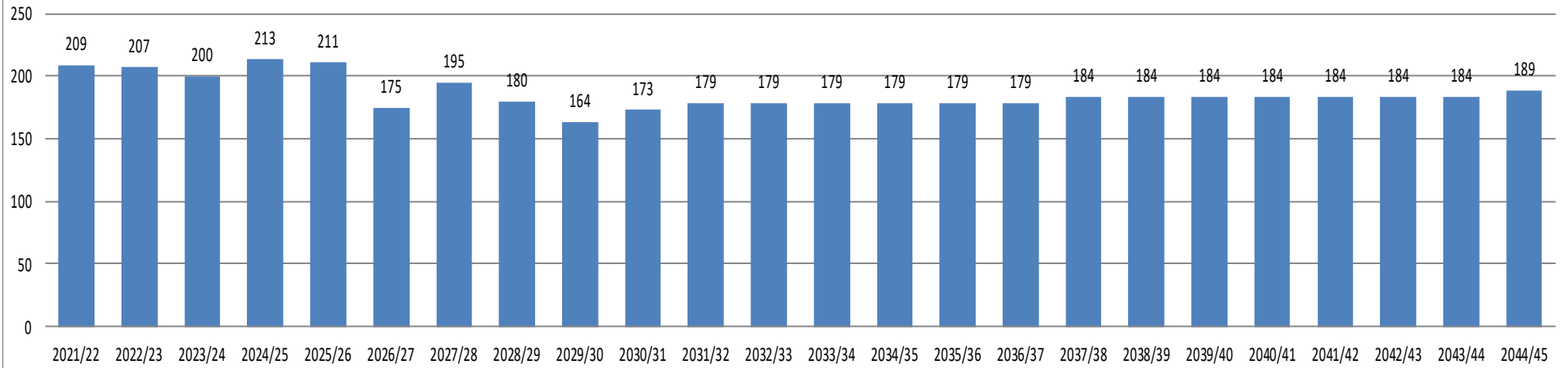
\* informativ; Schüler der VKA/DaZ sind in den Schülerzahlen der KLST 1 - 4 bereits enthalten

Schulbezirk (Stadt- bzw. Ortsteile)	Anzahl der geborenen/wohnhaften Kinder im Zeitraum des Schulbezirkes (ab 2023 eigene Berechnungen unter Berücksichtigung der Daten des Statistischen Landesamtes)																									
	01.07.16 30.06.17	01.07.17 30.06.18	01.07.18 30.06.19	01.07.19 30.06.20	01.07.20 30.06.21	01.07.21 30.06.22	01.07.22 30.06.23	2023	2024	2025	2026	2027	2028	2029	2030	2031	2032	2033	2034	2035	2036	2037				
Geburten StaLa Mittelbereiche	362	340	368	367	358	354	315	330	340	340	340	340	340	340	350	350	350	350	350	350	350	360				
Benndorf	4	2	5	5	3	2	1	2	2	2	2	2	2	2	2	2	2	2	2	2	2	2				
Delitzsch	85	90	87	67	72	78	61	68	70	70	70	70	70	70	72	72	72	72	72	72	72	74				
Rödgen	3	6	3	1	5	3	1	3	3	3	3	3	3	3	3	3	3	3	3	3	3	3				
Schenkenberg	7	9	4	8	5	2	8	5	5	5	5	5	5	5	5	5	5	5	5	5	5	5				
Storkwitz	4	1	4	3	1		1	1	1	1	1	1	1	1	1	1	1	1	1	1	1	1				
Summe wohnhafter Kinder	103	108	103	84	86	85	72	78	81	81	81	81	81	81	83	83	83	83	83	83	83	85				
Abzug Förderquote (hälftig)	101	106	101	83	85	84	71	77	79	79	79	79	79	79	81	81	81	81	81	81	81	84				
Abzug Schulen in freier Trägerschaft																										
St. Martin Zwönitz	-2	-1,0	-1,0	-0,8	-0,8	-0,8	-0,7	-0,8	-0,8	-0,8	-0,8	-0,8	-0,8	-0,8	-0,8	-0,8	-0,8	-0,8	-0,8	-0,8	-0,8	-0,8				
Peter&Paul-GS	-15	-9	-12,6	-12,0	-9,8	-10,0	-9,9	-8,4	-9,1	-9,4	-9,4	-9,4	-9,4	-9,4	-9,7	-9,7	-9,7	-9,7	-9,7	-9,7	-9,7	-9,9				
BIP GS Lpz.	-1	-0,5	-0,5	-0,4	-0,4	-0,4	-0,3	-0,4	-0,4	-0,4	-0,4	-0,4	-0,4	-0,4	-0,4	-0,4	-0,4	-0,4	-0,4	-0,4	-0,4	-0,4				
Ev. SZ Bad Düben	-1	-0,5	-0,5	-0,4	-0,4	-0,4	-0,3	-0,4	-0,4	-0,4	-0,4	-0,4	-0,4	-0,4	-0,4	-0,4	-0,4	-0,4	-0,4	-0,4	-0,4	-0,4				
Waldorf Zschortau	-1	-0,5	-0,5	-0,4	-0,4	-0,4	-0,3	-0,4	-0,4	-0,4	-0,4	-0,4	-0,4	-0,4	-0,4	-0,4	-0,4	-0,4	-0,4	-0,4	-0,4	-0,4				
<b>Summe:</b>	<b>87</b>	<b>91</b>	<b>87</b>	<b>71</b>	<b>72</b>	<b>72</b>	<b>61</b>	<b>66</b>	<b>68</b>	<b>68</b>	<b>68</b>	<b>68</b>	<b>68</b>	<b>68</b>	<b>70</b>	<b>70</b>	<b>70</b>	<b>70</b>	<b>70</b>	<b>70</b>	<b>70</b>	<b>72</b>				
<b>Bestand Bestand Bestand Voraussichtliche Schülerzahlen im Schuljahr</b>																						<b>perspektivische Schätzung (Statistisches Landesamt des Freistaates Sachsen)</b>				
<b>Klasse</b>	<b>2021/22</b>	<b>2022/23</b>	<b>2023/24</b>	<b>2024/25</b>	<b>2025/26</b>	<b>2026/27</b>	<b>2027/28</b>	<b>2028/29</b>	<b>2029/30</b>	<b>2030/31</b>	<b>2031/32</b>	<b>2032/33</b>	<b>2033/34</b>	<b>2034/35</b>	<b>2035/36</b>	<b>2036/37</b>	<b>2037/38</b>	<b>2038/39</b>	<b>2039/40</b>	<b>2040/41</b>	<b>2041/42</b>	<b>2042/43</b>	<b>2043/44</b>	<b>2044/45</b>		
1	89	93	77	91	87	71	72	72	61	66	68	68	68	68	68	68	70	70	70	70	70	70	70	72		
2	78	80	83	77	91	87	71	72	72	61	66	68	68	68	68	68	70	70	70	70	70	70	70	70		
3	62	75	76	82	76	89	85	70	71	70	60	65	67	67	67	67	67	67	69	69	69	69	69	69		
4	76	65	68	76	82	76	89	85	70	71	70	60	65	67	67	67	67	67	69	69	69	69	69	69		
4 (aktuell)	73	61																								
LRS	14	29	32	32	32	32	32	32	32	32	32	32	32	32	32	32	32	32	32	32	32	32	32	32		
VKA/DaZ*	35	[46]																								
<b>Summe</b>	<b>319</b>	<b>342</b>	<b>336</b>	<b>358</b>	<b>367</b>	<b>355</b>	<b>350</b>	<b>331</b>	<b>305</b>	<b>300</b>	<b>296</b>	<b>292</b>	<b>299</b>	<b>301</b>	<b>301</b>	<b>301</b>	<b>303</b>	<b>305</b>	<b>307</b>	<b>309</b>	<b>309</b>	<b>309</b>	<b>309</b>	<b>311</b>		



Schulträger	Schulen		2021/22	2022/23	2023/24	2024/25	2025/26	2026/27	2027/28	2028/29	2029/30	2030/31	2031/32	2032/33	2033/34	2034/35	2035/36	2036/37	2037/38	2038/39	2039/40	2040/41	2041/42	2042/43	2043/44	2044/45
Delitzsch	Schüler-Prognose LaSub für GS:	Diesterweg	58	50	55	57	60	46	73	55	50	57	59	59	59	59	59	59	61	61	61	61	61	61	61	63
Daten der Stadt bzw. Gemeinde	Zuzüge																									
Zwischensumme Diesterweg			58	50	55	57	60	46	73	55	50	57	59	59	59	59	59	59	61	61	61	61	61	61	61	63
	Schüler-Prognose LaSub für GS:	Ost	62	64	68	65	64	58	50	53	53	50	52	52	52	52	52	52	53	53	53	53	53	53	53	55
Daten der Stadt bzw. Gemeinde	Zuzüge																									
Zwischensumme Ost			62	64	68	65	64	58	50	53	53	50	52	52	52	52	52	52	53	53	53	53	53	53	53	55
	Schüler-Prognose LaSub für GS:	Rosenweg	89	93	77	91	87	71	72	72	61	66	68	68	68	68	68	68	70	70	70	70	70	70	70	72
Daten der Stadt bzw. Gemeinde	Zuzüge																									
Zwischensumme Rosenweg			89	93	77	91	87	71	72	72	61	66	68	68	68	68	68	68	70	70	70	70	70	70	70	72
Summe:			209	207	200	213	211	175	195	180	164	173	179	179	179	179	179	179	184	184	184	184	184	184	184	189
Zügigkeit der GS		Diesterweg	3,0	3,0	3,0	3,0	3,0	3,0	3,0	3,0	3,0	3,0	3,0	3,0	3,0	3,0	3,0	3,0	3,0	3,0	3,0	3,0	3,0	3,0	3,0	3,0
		Ost	2,5	2,5	2,5	2,5	2,5	2,5	2,5	2,5	2,5	2,5	2,5	2,5	2,5	2,5	2,5	2,5	2,5	2,5	2,5	2,5	2,5	2,5	2,5	2,5
		Rosenweg	4,0	4,0	4,0	4,0	4,0	4,0	4,0	4,0	4,0	4,0	4,0	4,0	4,0	4,0	4,0	4,0	4,0	4,0	4,0	4,0	4,0	4,0	4,0	4,0
Planungsrichtwert: 25 Sschüler pro Klasse	Bedarf an Zügen nach § 5 Abs. 4 SchulnetzVO	ESB Diesterweg	3,0	2,0	3,0	3,0	3,0	2,0	3,0	3,0	3,0	3,0	3,0	3,0	3,0	3,0	3,0	3,0	3,0	3,0	3,0	3,0	3,0	3,0	3,0	3,0
		ESB Ost	3,0	3,0	3,0	3,0	3,0	3,0	3,0	3,0	3,0	3,0	3,0	3,0	3,0	3,0	3,0	3,0	3,0	3,0	3,0	3,0	3,0	3,0	3,0	3,0
		ESB Rosenweg	4,0	4,0	4,0	4,0	4,0	4,0	3,0	3,0	3,0	3,0	3,0	3,0	3,0	3,0	3,0	3,0	3,0	3,0	3,0	3,0	3,0	3,0	3,0	3,0
		Summe ESB				10,0	10,0	8,0	9,0	9,0	9,0	9,0	9,0	9,0	9,0	9,0	9,0	9,0	9,0	9,0	9,0	9,0	9,0	9,0	9,0	9,0
		GSB DZ				9,0	9,0	7,0	8,0	8,0	7,0	7,0	8,0	8,0	8,0	8,0	8,0	8,0	8,0	8,0	8,0	8,0	8,0	8,0	8,0	8,0
Züge	Fehlbedarf (-) Überhang (+)	bei ESB				-0,5	-0,5	1,5	0,5	0,5	0,5	0,5	0,5	0,5	0,5	0,5	0,5	0,5	0,5	0,5	0,5	0,5	0,5	0,5	0,5	
Züge	Fehlbedarf (-) Überhang (+)	bei GSB DZ gesamt				0,5	0,5	2,5	1,5	1,5	2,5	2,5	1,5	1,5	1,5	1,5	1,5	1,5	1,5	1,5	1,5	1,5	1,5	1,5	1,5	
4 allgemeine Unterrichtsräume			1-zügig																							
6 allgemeine Unterrichtsräume			1,5-zügig																							
8 allgemeine Unterrichtsräume			2-zügig																							
10 allgemeine Unterrichtsräume			2,5-zügig																							
12 allgemeine Unterrichtsräume			3-zügig																							
14 allgemeine Unterrichtsräume			3,5-zügig																							
16 allgemeine Unterrichtsräume			4-zügig																							

## Zugang in die 1. Klassenstufe - Stadt Delitzsch

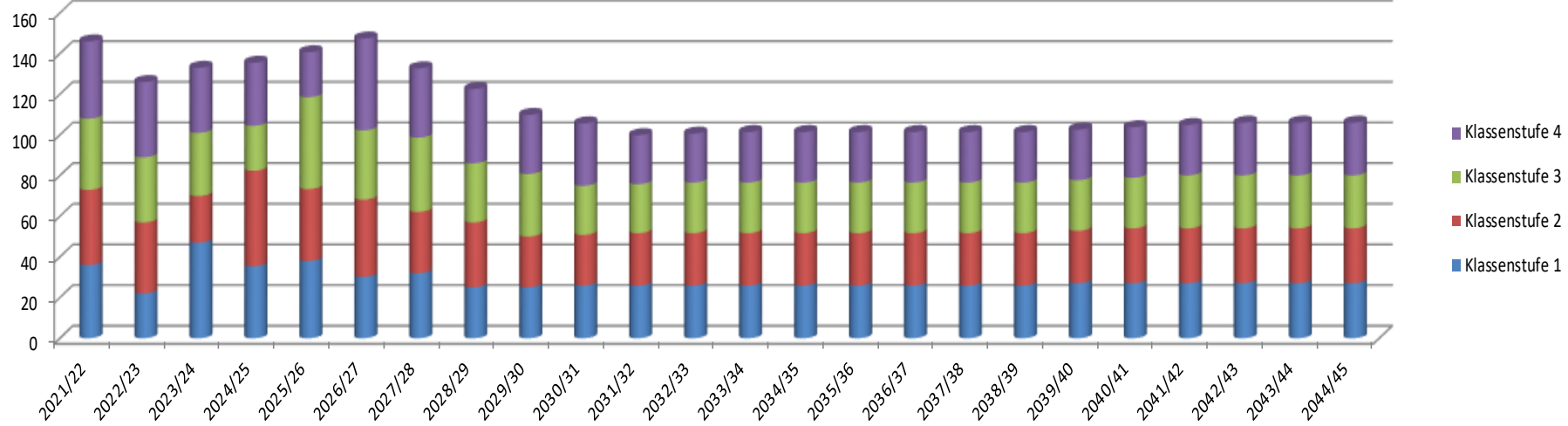


<b>Schulname / Schulkürzel:</b> Grundschule Doberschütz		<b>Schulträger:</b> Gemeinde Doberschütz		<b>Anschrift:</b> Breite Straße 8 04838 Doberschütz	
oags-doberschuetz		<b>Mittelbereich:</b> Eilenburg	<b>FS-Qu.:</b> 7,7%	<b>EW 31.12.2021:</b> 4078	<b>Schulbezirk:</b> Einzelschulbezirk
<b>Dienststellenschl.:</b> 4410833	<b>redaktioneller Stand:</b> 11.04.2024	<b>Landkreis:</b> Nordsachsen	<b>Gebietsstatus nach LEP:</b> kein zentraler Ort		
<b>schulnetzplanerische Aussagen bzw. Besonderheiten:</b>			<b>Variante StaLa Mittelbere</b> Variante 2		
<b>kommunale Zusammenarbeit / Satzungen abgeschlossen:</b>					
<b>pädagogische Besonderheiten, sonstiges:</b>					

\* informativ; Schüler der VKA/DaZ sind in den Schülerzahlen der KLST 1 - 4 bereits enthalten

Schulbezirk (Stadt- bzw. Ortsteile)	Anzahl der geborenen/wohnhaften Kinder im Zeitraum des Schulbezirkes (ab 2023 eigene Berechnungen unter Berücksichtigung der Daten des Statistischen Landesamtes)																							
	01.07.16 30.06.17	01.07.17 30.06.18	01.07.18 30.06.19	01.07.19 30.06.20	01.07.20 30.06.21	01.07.21 30.06.22	01.07.22 30.06.23	2023	2024	2025	2026	2027	2028	2029	2030	2031	2032	2033	2034	2035	2036	2037		
Geburten StaLA Mittelbereiche	259	251	235	241	257	221	220	220	220	220	220	220	220	220	220	220	230	230	230	230	230	230		
Battaune	5	3	3	6	1	1	2	1	1	1	1	1	1	1	1	1	1	1	1	1	1	1		
Bunitz		1		1			1	0	0	0	0	0	0	0	0	0	0	0	0	0	0	0		
Doberschütz	9	16	9	10	11	7	9	9	9	9	9	9	9	9	9	9	9	9	9	9	9	9		
Mölbitz	6		1	2	3	1		1	1	1	1	1	1	1	1	1	1	1	1	1	1	1		
Möritz	4	6	7	3	5	5	4	4	4	4	4	4	4	4	4	5	5	5	5	5	5	5		
Paschwitz		2	2	1	1	2	1	1	1	1	1	1	1	1	1	1	1	1	1	1	1	1		
Rote Jahne		2			2			1	1	1	1	1	1	1	1	1	1	1	1	1	1	1		
Sprotta	8	4	10	5	3	3	4	3	3	3	3	3	3	3	3	3	3	3	3	3	3	3		
Sprotta-Siedlung	9	5	9	4	8	10	5	7	7	7	7	7	7	7	7	8	8	8	8	8	8	8		
Winkelmühle	1																							
Wöllnau	4	2	3	3	3		3	2	2	2	2	2	2	2	2	2	2	2	2	2	2	2		
Summe wohnhafter Kinder	46	41	44	35	37	29	29	30	30	30	30	30	30	30	30	31	31	31	31	31	31	31		
Abzug Förderquote (häufig)	44	39	42	34	36	28	28	29	29	29	29	29	29	29	29	30	30	30	30	30	30	30		
Abzug Schulen in freier Trägerschaft																								
BZ Rüchau	-3	-1	-1,8	-1,9	-1,5	-1,6	-1,3	-1,3	-1,3	-1,3	-1,3	-1,3	-1,3	-1,3	-1,3	-1,3	-1,4	-1,4	-1,4	-1,4	-1,4	-1,4		
Ev. GS Bad Düben																								
Cultus + Eilenburg	-4	-1	-2,2	-2,4	-1,9	-2,0	-1,6	-1,6	-1,6	-1,6	-1,6	-1,6	-1,6	-1,6	-1,6	-1,6	-1,7	-1,7	-1,7	-1,7	-1,7	-1,7		
EvSZ Leipzig																								
<b>Summe:</b>	<b>42</b>	<b>35</b>	<b>38</b>	<b>30</b>	<b>32</b>	<b>25</b>	<b>25</b>	<b>26</b>	<b>26</b>	<b>26</b>	<b>26</b>	<b>26</b>	<b>26</b>	<b>26</b>	<b>26</b>	<b>27</b>	<b>27</b>	<b>27</b>	<b>27</b>	<b>27</b>	<b>27</b>	<b>27</b>		
	Bestand Bestand Bestand Voraussichtliche Schülerzahlen im Schuljahr perspektivische Schätzung (Statistisches Landesamt des Freistaates Sachsen)																							
<b>Klasse</b>	<b>2021/22</b>	<b>2022/23</b>	<b>2023/24</b>	<b>2024/25</b>	<b>2025/26</b>	<b>2026/27</b>	<b>2027/28</b>	<b>2028/29</b>	<b>2029/30</b>	<b>2030/31</b>	<b>2031/32</b>	<b>2032/33</b>	<b>2033/34</b>	<b>2034/35</b>	<b>2035/36</b>	<b>2036/37</b>	<b>2037/38</b>	<b>2038/39</b>	<b>2039/40</b>	<b>2040/41</b>	<b>2041/42</b>	<b>2042/43</b>	<b>2043/44</b>	<b>2044/45</b>
1	36	22	47	35	38	30	32	25	25	26	26	26	26	26	26	26	26	26	27	27	27	27	27	27
2	37	35	23	47	35	38	30	32	25	25	26	26	26	26	26	26	26	26	26	27	27	27	27	27
3	35	32	31	22	45	34	37	29	31	24	24	25	25	25	25	25	25	25	25	25	26	26	26	26
4	38	37	32	31	22	45	34	37	29	31	24	24	25	25	25	25	25	25	25	25	25	26	26	26
4 (aktuell)	36	37																						
LRS																								
VKA/DaZ*																								
<b>Summe</b>	<b>146</b>	<b>126</b>	<b>133</b>	<b>136</b>	<b>141</b>	<b>147</b>	<b>133</b>	<b>123</b>	<b>110</b>	<b>106</b>	<b>100</b>	<b>101</b>	<b>101</b>	<b>101</b>	<b>101</b>	<b>101</b>	<b>101</b>	<b>101</b>	<b>103</b>	<b>104</b>	<b>105</b>	<b>106</b>	<b>106</b>	<b>106</b>

Schülerzahlentwicklung



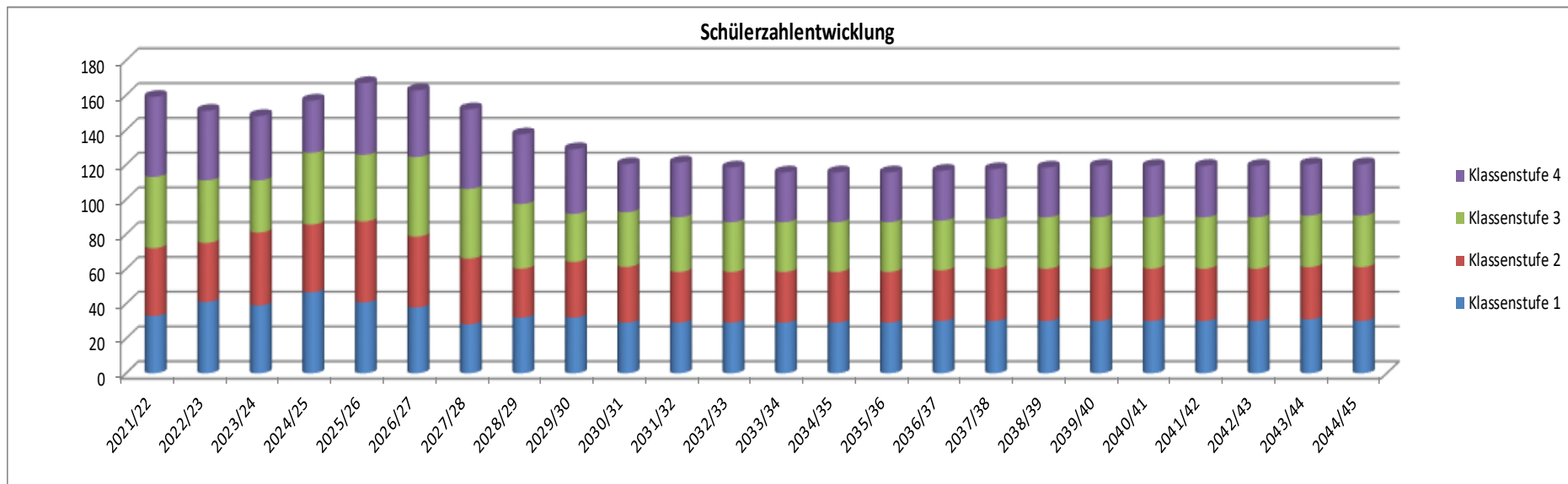
Schulträger	Schulen	2021/22	2022/23	2023/24	2024/25	2025/26	2026/27	2027/28	2028/29	2029/30	2030/31	2031/32	2032/33	2033/34	2034/35	2035/36	2036/37	2037/38	2038/39	2039/40	2040/41	2041/42	2042/43	2043/44	2044/45
Doberschütz	Schüler- Prognose LaSuB für GS:	36	22	47	35	38	30	32	25	25	26	26	26	26	26	26	26	26	26	27	27	27	27	27	27
<i>Daten der Stadt bzw. Gemeinde</i>	<i>Zuzüge</i>																								
	Summe:	36	22	47	35	38	30	32	25	25	26	26	26	26	26	26	26	26	26	27	27	27	27	27	27
Zügigkeit der GS		1,0			1,0	1,0	1,0	1,0	1,0	1,0	1,0	1,0	1,0	1,0	1,0	1,0	1,0	1,0	1,0	1,0	1,0	1,0	1,0	1,0	1,0
Planungs- richtwert: 25 Sschüler pro Klasse	Bedarf an Zügen nach § 5 Abs. 4 SchulnetzVO				2,0	2,0	2,0	2,0	2,0	2,0	2,0	2,0	2,0	2,0	2,0	2,0	2,0	2,0	2,0	2,0	2,0	2,0	2,0	2,0	2,0
Züge	Fehlbedarf (-) Überhang (+)				-1,0	-1,0	-1,0	-1,0	-1,0	-1,0	-1,0	-1,0	-1,0	-1,0	-1,0	-1,0	-1,0	-1,0	-1,0	-1,0	-1,0	-1,0	-1,0	-1,0	-1,0
4 allgemeine Unterrichtsräume	1-zügig																								
6 allgemeine Unterrichtsräume	1,5-zügig																								
8 allgemeine Unterrichtsräume	2-zügig																								
10 allgemeine Unterrichtsräume	2,5-zügig																								
12 allgemeine Unterrichtsräume	3-zügig																								
14 allgemeine Unterrichtsräume	3,5-zügig																								
16 allgemeine Unterrichtsräume	4-zügig																								

<b>Schulname / Schulkürzel:</b> Sigmund Jähn Grundschule Dommitzsch		<b>Schulträger:</b> Stadt Dommitzsch		<b>Anschrift:</b> Leipziger Straße 75 04880 Dommitzsch	
oags-dommitzsch		<b>Mittelbereich:</b> Torgau	<b>FS-Qu.:</b> 3,5%	<b>Schulbezirk:</b> Einzel Schulbezirk	
<b>Dienststellenschl.:</b> 4410841	<b>redaktioneller Stand:</b> 11.04.2024	<b>Landkreis:</b> Nordsachsen	<b>EW 31.12.2021:</b> 2403+1391+1237	<b>kommunale Zusammenarbeit / Satzungen abgeschlossen:</b> Zw eckvereinbarungen mit den Gemeinden Elsnig und Trossin	
<b>schulnetzplanerische Aussagen bzw. Besonderheiten:</b>				<b>pädagogische Besonderheiten, sonstiges:</b>	
				Variante StaLa Mittelbere Variante 2	

\* informativ; Schüler der VKA/DaZ sind in den Schülerzahlen der KLST 1 - 4 bereits enthalten

Schulbezirk (Stadt- bzw. Ortsteile)	Anzahl der geborenen/wohnhafte Kinder im Zeitraum des Schulbezirkes (ab 2023 eigene Berechnungen unter Berücksichtigung der Daten des Statistischen Landesamtes)																							
	01.07.16 30.06.17	01.07.17 30.06.18	01.07.18 30.06.19	01.07.19 30.06.20	01.07.20 30.06.21	01.07.21 30.06.22	01.07.22 30.06.23	2023	2024	2025	2026	2027	2028	2029	2030	2031	2032	2033	2034	2035	2036	2037		
Geburten StaLa Mittelbereiche	375	378	385	378	345	309	327	310	310	310	310	310	310	320	320	320	320	320	320	320	330	320		
Dommitzsch mit Ortsteilen	18	23	23	21	11	14	17	13	13	13	13	13	13	14	14	14	14	14	14	14	14	14		
Elsnig mit Ortsteilen	12	14	7	9	6	11	7	8	8	8	8	8	8	8	8	8	8	8	8	8	8	8		
Trossin mit Ortsteilen	13	11	12	9	12	8	9	9	9	9	9	9	9	9	9	9	9	9	9	9	10	9		
Summe wohnhafter Kinder	43	48	42	39	29	33	33	30	30	30	30	30	30	31	31	31	31	31	31	31	32	31		
Abzug Förderquote (hälftig)	42	47	41	38	28	32	32	29	29	29	29	29	29	30	30	30	30	30	30	30	31	30		
Abzug Schulen in freier Trägerschaft																								
Freie Schule Torgau	-1	-0,6	-0,5	-0,5	-0,3	-0,4	-0,4	-0,3	-0,3	-0,3	-0,3	-0,3	-0,3	-0,4	-0,4	-0,4	-0,4	-0,4	-0,4	-0,4	-0,4	-0,4		
BIP Kreativitäts-GS																								
EvgSZ Bad Döben																								
<b>Summe:</b>	<b>42</b>	<b>47</b>	<b>41</b>	<b>38</b>	<b>28</b>	<b>32</b>	<b>32</b>	<b>29</b>	<b>29</b>	<b>29</b>	<b>29</b>	<b>29</b>	<b>29</b>	<b>30</b>	<b>30</b>	<b>30</b>	<b>30</b>	<b>30</b>	<b>30</b>	<b>30</b>	<b>31</b>	<b>30</b>		
<b>Klasse</b>	<b>2021/22</b>	<b>2022/23</b>	<b>2023/24</b>	<b>2024/25</b>	<b>2025/26</b>	<b>2026/27</b>	<b>2027/28</b>	<b>2028/29</b>	<b>2029/30</b>	<b>2030/31</b>	<b>2031/32</b>	<b>2032/33</b>	<b>2033/34</b>	<b>2034/35</b>	<b>2035/36</b>	<b>2036/37</b>	<b>2037/38</b>	<b>2038/39</b>	<b>2039/40</b>	<b>2040/41</b>	<b>2041/42</b>	<b>2042/43</b>	<b>2043/44</b>	<b>2044/45</b>
1	33	41	39	47	41	38	28	32	32	29	29	29	29	29	29	30	30	30	30	30	30	31	30	
2	39	34	42	39	47	41	38	28	32	32	29	29	29	29	29	29	30	30	30	30	30	30	31	30
3	41	36	30	41	38	46	40	37	28	31	31	29	29	29	29	29	30	30	30	30	30	30	30	30
4	46	40	37	30	41	38	46	40	37	28	31	31	29	29	29	29	29	30	30	30	30	30	30	30
4 (aktuell)	47	40																						
LRS																								
VKA/DaZ*		[1]																						
<b>Summe</b>	<b>159</b>	<b>151</b>	<b>148</b>	<b>157</b>	<b>167</b>	<b>163</b>	<b>152</b>	<b>137</b>	<b>129</b>	<b>120</b>	<b>121</b>	<b>118</b>	<b>116</b>	<b>116</b>	<b>116</b>	<b>116</b>	<b>117</b>	<b>118</b>	<b>119</b>	<b>119</b>	<b>119</b>	<b>119</b>	<b>120</b>	<b>120</b>





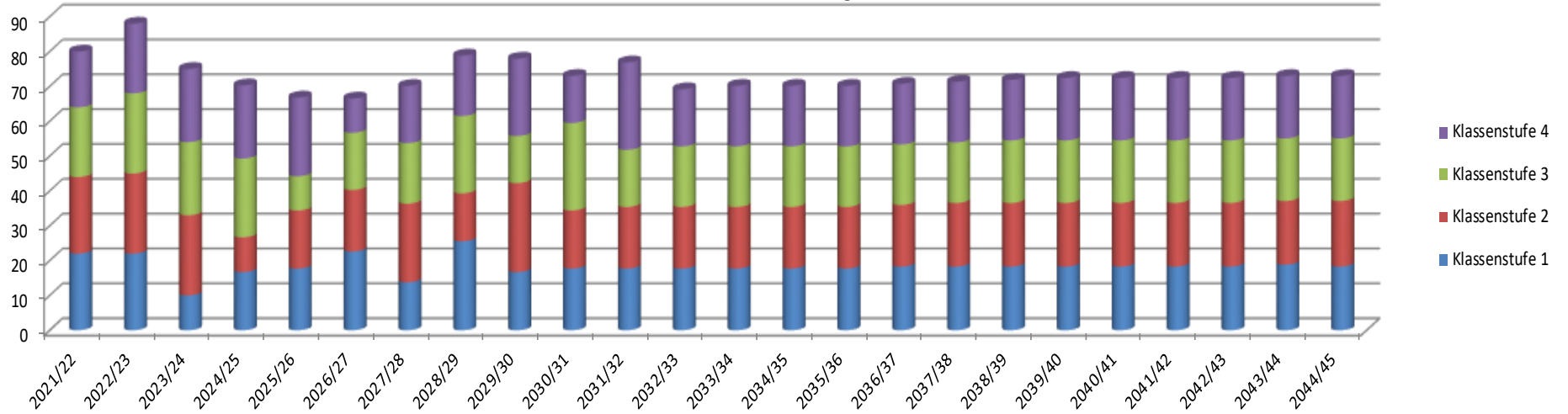
Schulträger	Schulen	2021/22	2022/23	2023/24	2024/25	2025/26	2026/27	2027/28	2028/29	2029/30	2030/31	2031/32	2032/33	2033/34	2034/35	2035/36	2036/37	2037/38	2038/39	2039/40	2040/41	2041/42	2042/43	2043/44	2044/45
Dommitzsch	Schüler- Prognose LaSuB für GS:	33	41	39	47	41	38	28	32	32	29	29	29	29	29	29	30	30	30	30	30	30	30	31	30
Daten der Stadt bzw. Gemeinde	Zuzüge																								
	Summe:	33	41	39	47	41	38	28	32	32	29	29	29	29	29	29	30	30	30	30	30	30	30	31	30
Zügigkeit der GS		2,0			2,0	2,0	2,0	2,0	2,0	2,0	2,0	2,0	2,0	2,0	2,0	2,0	2,0	2,0	2,0	2,0	2,0	2,0	2,0	2,0	2,0
Planungs- richtwert: 25 Sschüler pro Klasse	Bedarf an Zügen nach § 5 Abs. 4 SchulnetzVO				2,0	2,0	2,0	2,0	2,0	2,0	2,0	2,0	2,0	2,0	2,0	2,0	2,0	2,0	2,0	2,0	2,0	2,0	2,0	2,0	2,0
Züge	Fehlbedarf (-) Überhang (+)				0,0	0,0	0,0	0,0	0,0	0,0	0,0	0,0	0,0	0,0	0,0	0,0	0,0	0,0	0,0	0,0	0,0	0,0	0,0	0,0	0,0
4 allgemeine Unterrichtsräume	1-zügig																								
6 allgemeine Unterrichtsräume	1,5-zügig																								
8 allgemeine Unterrichtsräume	2-zügig																								
10 allgemeine Unterrichtsräume	2,5-zügig																								
12 allgemeine Unterrichtsräume	3-zügig																								
14 allgemeine Unterrichtsräume	3,5-zügig																								
16 allgemeine Unterrichtsräume	4-zügig																								

<b>Schulname / Schulkürzel:</b> Grundschule Weidenhain		<b>Schulträger:</b> Gemeinde Dreiheide		<b>Anschrift:</b> Schulstraße 4 04860 Dreiheide	
oags-dreiheide		<b>Mittelbereich:</b> Torgau	<b>FS-Qu.:</b> 3,5%	<b>EW 31.12.2021:</b> 2127	<b>Schulbezirk:</b> Einzelschulbezirk
<b>Dienststellenschl.:</b> 4411088	<b>redaktioneller Stand:</b> 11.04.2024	<b>Landkreis:</b> Nordsachsen	<b>Gebietsstatus nach LEP:</b> kein zentraler Ort		<b>kommunale Zusammenarbeit / Satzungen abgeschlossen:</b>
<b>schulnetzplanerische Aussagen bzw. Besonderheiten:</b>				<b>Variante StaLa Mittelbere</b> Variante 2	
<b>pädagogische Besonderheiten, sonstiges:</b>					

\* informativ; Schüler der VKA/DaZ sind in den Schülerzahlen der KLST 1 - 4 bereits enthalten

Schulbezirk (Stadt- bzw. Ortsteile)	Anzahl der geborenen/wohnhafte Kinder im Zeitraum des Schulbezirkes (ab 2023 eigene Berechnungen unter Berücksichtigung der Daten des Statistischen Landesamtes)																							
	01.07.16 30.06.17	01.07.17 30.06.18	01.07.18 30.06.19	01.07.19 30.06.20	01.07.20 30.06.21	01.07.21 30.06.22	01.07.22 30.06.23	2023	2024	2025	2026	2027	2028	2029	2030	2031	2032	2033	2034	2035	2036	2037		
Geburten StaLA Mittelbereiche	375	378	385	378	345	309	327	310	310	310	310	310	310	320	320	320	320	320	320	320	330	320		
Dreiheide OT Großwig	1	4	1	5	1	1	4	2	2	2	2	2	2	2	2	2	2	2	2	2	2	2		
Dreiheide OT Süptitz	7	11	10	14	12	19	8	12	12	12	12	12	12	13	13	13	13	13	13	13	13	13		
Dreiheide OT Weidenhain	4	2	7	4	1	6	5	4	4	4	4	4	4	4	4	4	4	4	4	4	4	4		
Summe wohnhafter Kinder	12	17	18	23	14	26	17	18	18	18	18	18	18	19	19	19	19	19	19	19	19	19		
Abzug Förderquote (häufig)	12	17	18	23	14	26	17	18	18	18	18	18	18	18	18	18	18	18	18	18	19	18		
Abzug Schulen in freier Trägerschaft																								
Freie Schule Torgau																								
<b>Summe:</b>	<b>12</b>	<b>17</b>	<b>18</b>	<b>23</b>	<b>14</b>	<b>26</b>	<b>17</b>	<b>18</b>	<b>18</b>	<b>18</b>	<b>18</b>	<b>18</b>	<b>18</b>	<b>18</b>	<b>18</b>	<b>18</b>	<b>18</b>	<b>18</b>	<b>18</b>	<b>18</b>	<b>19</b>	<b>18</b>		
<b>Klasse</b>	<b>2021/22</b>	<b>2022/23</b>	<b>2023/24</b>	<b>2024/25</b>	<b>2025/26</b>	<b>2026/27</b>	<b>2027/28</b>	<b>2028/29</b>	<b>2029/30</b>	<b>2030/31</b>	<b>2031/32</b>	<b>2032/33</b>	<b>2033/34</b>	<b>2034/35</b>	<b>2035/36</b>	<b>2036/37</b>	<b>2037/38</b>	<b>2038/39</b>	<b>2039/40</b>	<b>2040/41</b>	<b>2041/42</b>	<b>2042/43</b>	<b>2043/44</b>	<b>2044/45</b>
1	22	22	10	17	18	23	14	26	17	18	18	18	18	18	18	18	18	18	18	18	18	19	18	
2	22	23	23	10	17	18	23	14	26	17	18	18	18	18	18	18	18	18	18	18	18	18	19	
3	20	23	21	23	10	16	17	22	14	25	16	17	17	17	17	17	18	18	18	18	18	18	18	
4	16	20	21	21	23	10	16	17	22	14	25	16	17	17	17	17	17	18	18	18	18	18	18	
4 (aktuell)	16	20																						
LRS																								
VKA/DaZ*																								
<b>Summe</b>	<b>80</b>	<b>88</b>	<b>75</b>	<b>70</b>	<b>67</b>	<b>67</b>	<b>70</b>	<b>79</b>	<b>78</b>	<b>73</b>	<b>77</b>	<b>69</b>	<b>70</b>	<b>70</b>	<b>70</b>	<b>71</b>	<b>71</b>	<b>72</b>	<b>72</b>	<b>72</b>	<b>72</b>	<b>73</b>	<b>73</b>	

Schülerzahlentwicklung



Schulträger	Schulen		2021/22	2022/23	2023/24	2024/25	2025/26	2026/27	2027/28	2028/29	2029/30	2030/31	2031/32	2032/33	2033/34	2034/35	2035/36	2036/37	2037/38	2038/39	2039/40	2040/41	2041/42	2042/43	2043/44	2044/45
Dreiheide	Schüler- Prognose LaSuB für GS:	Weiden- hain	22	22	10	17	18	23	14	26	17	18	18	18	18	18	18	18	18	18	18	18	18	18	19	18
Daten der Stadt bzw. Gemeinde		Zuzüge																								
	Summe:		22	22	10	17	18	23	14	26	17	18	18	18	18	18	18	18	18	18	18	18	18	18	19	18
Zügigkeit der GS		Weiden- hain	1,0			1,0	1,0	1,0	1,0	1,0	1,0	1,0	1,0	1,0	1,0	1,0	1,0	1,0	1,0	1,0	1,0	1,0	1,0	1,0	1,0	1,0
Planungs- richtwert: 25 Schüler pro Klasse	Bedarf an Zügen nach § 5 Abs. 4 SchulnetzVO					1,0	1,0	1,0	1,0	2,0	1,0	1,0	1,0	1,0	1,0	1,0	1,0	1,0	1,0	1,0	1,0	1,0	1,0	1,0	1,0	1,0
Züge	Fehlbedarf (-) Überhang (+)					0,0	0,0	0,0	0,0	-1,0	0,0	0,0	0,0	0,0	0,0	0,0	0,0	0,0	0,0	0,0	0,0	0,0	0,0	0,0	0,0	0,0
4 allgemeine Unterrichtsräume			1-zügig																							
6 allgemeine Unterrichtsräume			1,5-zügig																							
8 allgemeine Unterrichtsräume			2-zügig																							
10 allgemeine Unterrichtsräume			2,5-zügig																							
12 allgemeine Unterrichtsräume			3-zügig																							
14 allgemeine Unterrichtsräume			3,5-zügig																							
16 allgemeine Unterrichtsräume			4-zügig																							

<b>Schulname / Schul Kürzel:</b>
Dr.-Belian-Grundschule Eilenburg
oags-eilenburg-belian

<b>Schulträger:</b>
Stadt Eilenburg
<b>Mittelbereich:</b>
Eilenburg
<b>FS-Qu.:</b>
7,7%
<b>EW 31.12.2021:</b>
15721

<b>Anschrift:</b>
Gustav-Raute-Straße 1 04838 Eilenburg

<b>Schulbezirk:</b>
Einzelschulbezirk

<b>kommunale Zusammenarbeit / Satzungen abgeschlossen:</b>
Gemeinsamer Schulbezirk Stadt Eilenburg nur im Schuljahr 2017/2018; ab 2018/2019 wieder Einzelschulbezirke

<b>Dienststellenschl.:</b>
4410874
<b>redaktioneller Stand:</b>
11.04.2024

<b>Landkreis:</b>
Nordsachsen

<b>Gebietsstatus nach LEP:</b>
Mittelzentrum

<b>schulnetzplanerische Aussagen bzw. Besonderheiten:</b>
Schulbezirk 2. Stadtteil Eilenburg-Mitte.

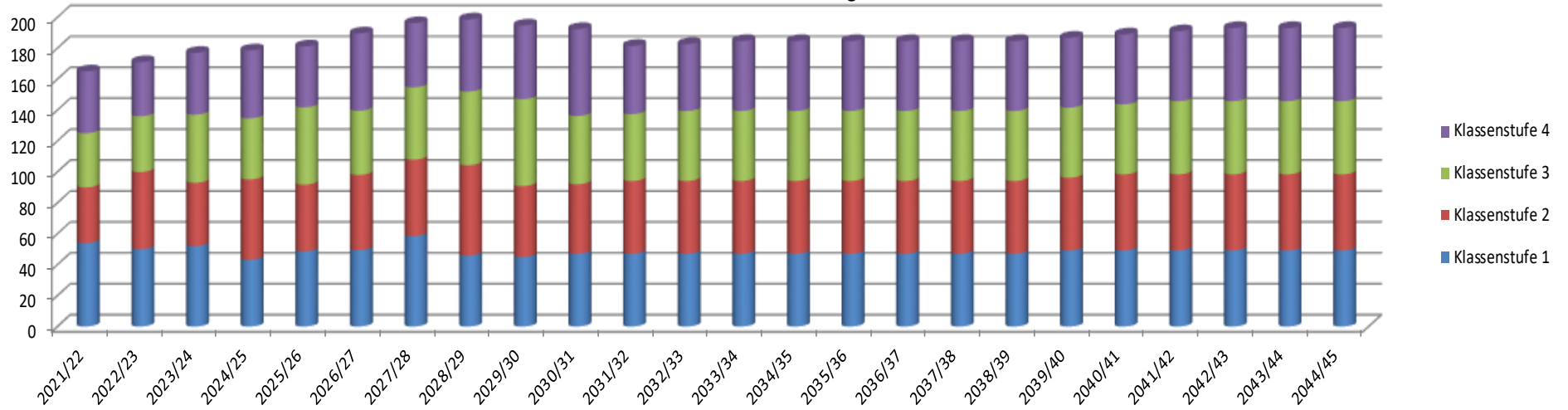
<b>Variante StaLa Mittelbere</b>
Variante 2

<b>pädagogische Besonderheiten, sonstiges:</b>
LRS

\* informativ; Schüler der VKA/DaZ sind in den Schülerzahlen der KLST 1 - 4 bereits enthalten

Schulbezirk (Stadt- bzw. Ortsteile)	Anzahl der geborenen/wohnhaften Kinder im Zeitraum des Schulbezirkes (ab 2023 eigene Berechnungen unter Berücksichtigung der Daten des Statistischen Landesamtes)																							
	01.07.16 30.06.17	01.07.17 30.06.18	01.07.18 30.06.19	01.07.19 30.06.20	01.07.20 30.06.21	01.07.21 30.06.22	01.07.22 30.06.23	2023	2024	2025	2026	2027	2028	2029	2030	2031	2032	2033	2034	2035	2036	2037		
Geburten StaLA Mittelbereiche	259	251	235	241	257	221	220	220	220	220	220	220	220	220	220	220	220	220	220	220	220	220		
SB Belian-Grundschule	65	48	54	55	65	51	50	52	52	52	52	52	52	52	52	52	55	55	55	55	55	55		
Summe w ohnhafter Kinder	65	48	54	55	65	51	50	52	52	52	52	52	52	52	52	52	55	55	55	55	55	55		
Abzug Förderquote (häufig)	62	46	52	53	62	49	48	50	50	50	50	50	50	50	50	50	53	53	53	53	53	53		
Abzug Schulen in freier Trägerschaft																								
Cultus + GS Eilenburg		-7	-2,6	-2,9	-3,0	-3,5	-2,7	-2,7	-2,8	-2,8	-2,8	-2,8	-2,8	-2,8	-2,8	-2,8	-2,9	-2,9	-2,9	-2,9	-2,9	-2,9		
BZ Püchau GS e.V.																								
Leipzig International School		-1	-0,4	-0,4	-0,4	-0,5	-0,4	-0,4	-0,4	-0,4	-0,4	-0,4	-0,4	-0,4	-0,4	-0,4	-0,4	-0,4	-0,4	-0,4	-0,4	-0,4		
Summe:	54	43	49	49	58	46	45	47	47	47	47	47	47	47	47	47	49	49	49	49	49	49		
	<b>Bestand</b>	<b>Bestand</b>	<b>Bestand</b>	<b>Voraussichtliche Schülerzahlen im Schuljahr</b>			<b>perspektivische Schätzung (Statistisches Landesamt des Freistaates Sachsen)</b>																	
<b>Klasse</b>	<b>2021/22</b>	<b>2022/23</b>	<b>2023/24</b>	<b>2024/25</b>	<b>2025/26</b>	<b>2026/27</b>	<b>2027/28</b>	<b>2028/29</b>	<b>2029/30</b>	<b>2030/31</b>	<b>2031/32</b>	<b>2032/33</b>	<b>2033/34</b>	<b>2034/35</b>	<b>2035/36</b>	<b>2036/37</b>	<b>2037/38</b>	<b>2038/39</b>	<b>2039/40</b>	<b>2040/41</b>	<b>2041/42</b>	<b>2042/43</b>	<b>2043/44</b>	<b>2044/45</b>
1	54	50	52	43	49	49	58	46	45	47	47	47	47	47	47	47	47	49	49	49	49	49	49	
2	36	50	41	52	43	49	49	58	46	45	47	47	47	47	47	47	47	49	49	49	49	49	49	
3	35	36	44	39	50	42	47	48	56	44	43	45	45	45	45	45	45	45	45	47	47	47	47	
4	40	35	40	44	39	50	42	47	48	56	44	43	45	45	45	45	45	45	45	47	47	47	47	
4 (aktuell)	39	35																						
LRS	14	28	30	30	30	30	30	30	30	30	30	30	30	30	30	30	30	30	30	30	30	30	30	
VKA/DaZ*																								
Summe	179	199	207	209	211	220	226	229	225	222	212	213	215	215	215	215	215	217	219	221	223	223	223	

### Schülerzahlentwicklung



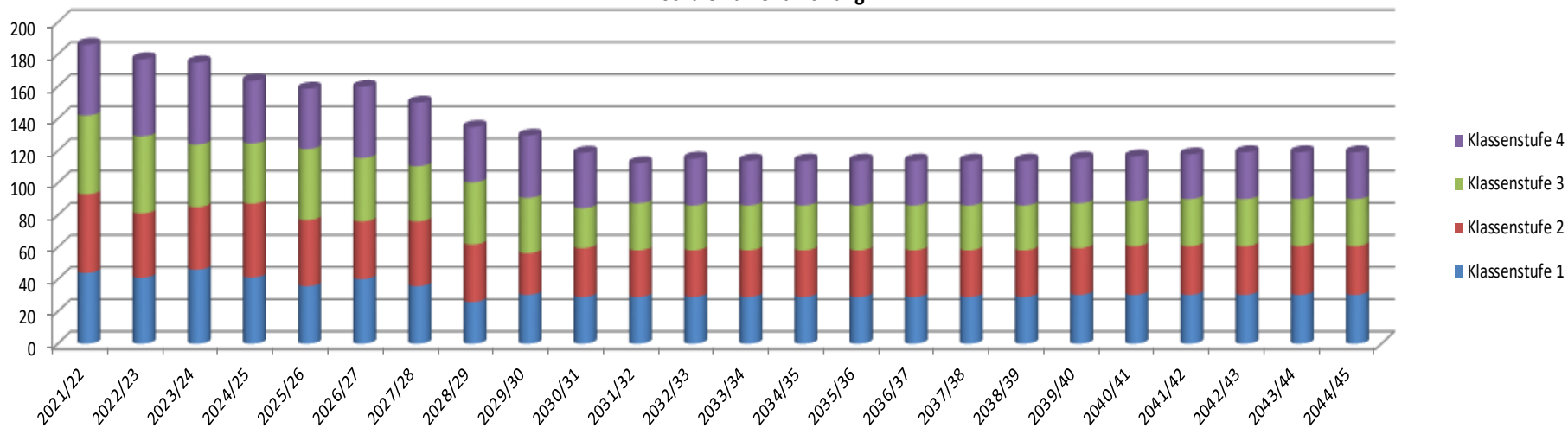
<b>Schulname / Schulkürzel:</b> Grundschule Berg Eilenburg		<b>Schulträger:</b> Stadt Eilenburg		<b>Anschrift:</b> Hallesche Straße 19 04838 Eilenburg	
oags-eilenburg-berg		<b>Mittelbereich:</b> Eilenburg	<b>FS-Qu.:</b> 7,7%	<b>Schulbezirk:</b> Einzelschulbezirk	
<b>Dienststellenschl.:</b> 4410882	<b>redaktioneller Stand:</b> 11.04.2024	<b>Landkreis:</b> Nordsachsen	<b>EW 31.12.2021:</b> 15721		
<b>schulnetzplanerische Aussagen bzw. Besonderheiten:</b> Schulbezirk 1.			<b>Gebietsstatus nach LEP:</b> Mittelzentrum		<b>kommunale Zusammenarbeit / Satzungen abgeschlossen:</b> Gemeinsamer Schulbezirk Stadt Eilenburg nur im Schuljahr 2017/2018; ab 2018/2019 wieder Einzelschulbezirke
			<b>Variante StaLa Mittelbere</b> Variante 2		<b>pädagogische Besonderheiten, sonstiges:</b> DaZ (ab Schuljahr 2014/2015)

\* informativ; Schüler der VKA/DaZ sind in den Schülerzahlen der KLST 1 - 4 bereits enthalten

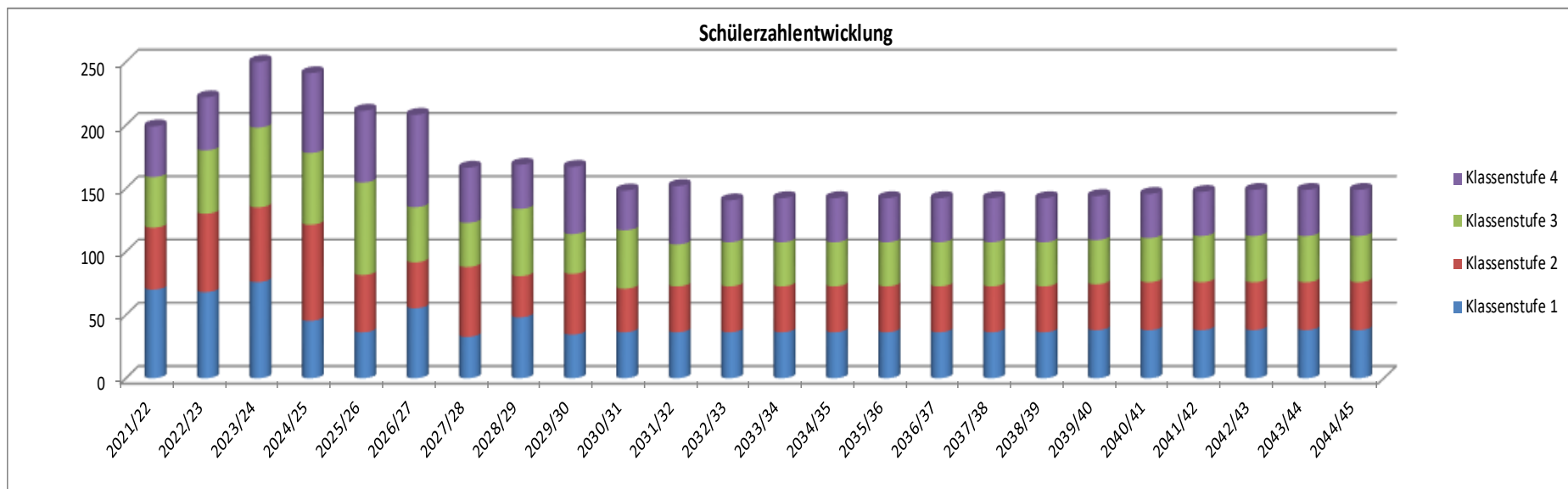
Schulbezirk (Stadt- bzw. Ortsteile)	Anzahl der geborenen/wohnhaften Kinder im Zeitraum des Schulbezirkes (ab 2023 eigene Berechnungen unter Berücksichtigung der Daten des Statistischen Landesamtes)																							
	01.07.16 30.06.17	01.07.17 30.06.18	01.07.18 30.06.19	01.07.19 30.06.20	01.07.20 30.06.21	01.07.21 30.06.22	01.07.22 30.06.23	2023	2024	2025	2026	2027	2028	2029	2030	2031	2032	2033	2034	2035	2036	2037		
Geburten StaLa Mittelbereiche	259	251	235	241	257	221	220	220	220	220	220	220	220	220	220	220	230	230	230	230	230	230		
Grundschule Berg Eilenburg	45	46	40	45	40	29	34	32	32	32	32	32	32	32	32	34	34	34	34	34	34	34		
Summe w ohnhafter Kinder	45	46	40	45	40	29	34	32	32	32	32	32	32	32	32	34	34	34	34	34	34	34		
Abzug Förderquote (häufig)	43	44	38	43	38	28	33	31	31	31	31	31	31	31	31	33	33	33	33	33	33	33		
Abzug Schulen in freier Trägerschaft																								
Cultus + GS Eilenburg	-1	-0,5	-0,4	-0,5	-0,4	-0,3	-0,4	-0,4	-0,4	-0,4	-0,4	-0,4	-0,4	-0,4	-0,4	-0,4	-0,4	-0,4	-0,4	-0,4	-0,4	-0,4		
Ev. GS Bad Döben	-1	-0,5	-0,4	-0,5	-0,4	-0,3	-0,4	-0,4	-0,4	-0,4	-0,4	-0,4	-0,4	-0,4	-0,4	-0,4	-0,4	-0,4	-0,4	-0,4	-0,4	-0,4		
BZ Püchau	-1	-0,5	-0,4	-0,5	-0,4	-0,3	-0,4	-0,4	-0,4	-0,4	-0,4	-0,4	-0,4	-0,4	-0,4	-0,4	-0,4	-0,4	-0,4	-0,4	-0,4	-0,4		
Freie Waldorf Lpz.	-2	-1,0	-0,9	-1,0	-0,9	-0,6	-0,8	-0,7	-0,7	-0,7	-0,7	-0,7	-0,7	-0,7	-0,7	-0,7	-0,8	-0,8	-0,8	-0,8	-0,8	-0,8		
BIP Kreativitäts-GS																								
Waldorf Zschortau	-1	-0,5	-0,4	-0,5	-0,4	-0,3	-0,4	-0,4	-0,4	-0,4	-0,4	-0,4	-0,4	-0,4	-0,4	-0,4	-0,4	-0,4	-0,4	-0,4	-0,4	-0,4		
<b>Summe:</b>	<b>40</b>	<b>41</b>	<b>36</b>	<b>40</b>	<b>36</b>	<b>26</b>	<b>30</b>	<b>29</b>	<b>29</b>	<b>29</b>	<b>29</b>	<b>29</b>	<b>29</b>	<b>29</b>	<b>29</b>	<b>30</b>	<b>30</b>	<b>30</b>	<b>30</b>	<b>30</b>	<b>30</b>	<b>30</b>		
	<b>Bestand</b>	<b>Bestand</b>	<b>Voraussichtliche</b>	<b>Schülerzahlen im Schuljahr</b>					<b>perspektivische Schätzung (Statistisches Landesamt des Freistaates Sachsen)</b>															
<b>Klasse</b>	<b>2021/22</b>	<b>2022/23</b>	<b>2023/24</b>	<b>2024/25</b>	<b>2025/26</b>	<b>2026/27</b>	<b>2027/28</b>	<b>2028/29</b>	<b>2029/30</b>	<b>2030/31</b>	<b>2031/32</b>	<b>2032/33</b>	<b>2033/34</b>	<b>2034/35</b>	<b>2035/36</b>	<b>2036/37</b>	<b>2037/38</b>	<b>2038/39</b>	<b>2039/40</b>	<b>2040/41</b>	<b>2041/42</b>	<b>2042/43</b>	<b>2043/44</b>	<b>2044/45</b>
1	44	41	46	41	36	40	36	26	30	29	29	29	29	29	29	29	29	29	30	30	30	30	30	30
2	49	40	39	46	41	36	40	36	26	30	29	29	29	29	29	29	29	29	29	30	30	30	30	30
3	49	48	39	37	44	40	34	39	34	25	29	28	28	28	28	28	28	28	28	28	29	29	29	29
4	44	48	51	39	37	44	40	34	39	34	25	29	28	28	28	28	28	28	28	28	28	29	29	29
4 (aktuell)	43	49																						
LRS																								
VKA/DaZ*		[14]																						
<b>Summe</b>	<b>186</b>	<b>191</b>	<b>175</b>	<b>164</b>	<b>159</b>	<b>160</b>	<b>150</b>	<b>135</b>	<b>129</b>	<b>119</b>	<b>112</b>	<b>115</b>	<b>114</b>	<b>114</b>	<b>114</b>	<b>114</b>	<b>114</b>	<b>114</b>	<b>115</b>	<b>117</b>	<b>118</b>	<b>119</b>	<b>119</b>	<b>119</b>



### Schülerzahlentwicklung

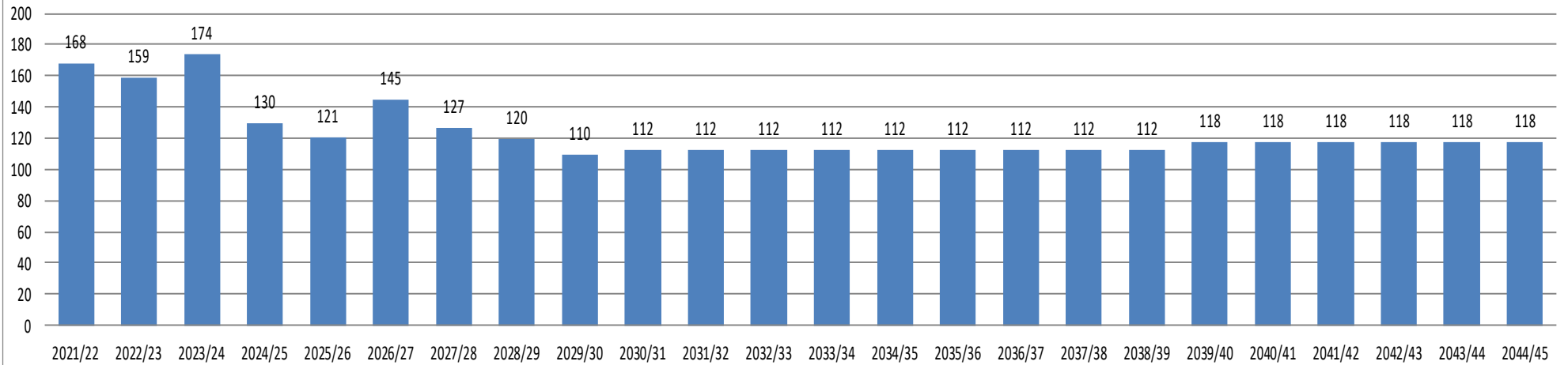






Schulträger	Schulen		2021/22	2022/23	2023/24	2024/25	2025/26	2026/27	2027/28	2028/29	2029/30	2030/31	2031/32	2032/33	2033/34	2034/35	2035/36	2036/37	2037/38	2038/39	2039/40	2040/41	2041/42	2042/43	2043/44	2044/45	
Eilenburg	Schüler- Prognose LaSuB	Belian	54	50	52	43	49	49	58	46	45	47	47	47	47	47	47	47	47	47	49	49	49	49	49	49	
Daten der Stadt bzw. Gemeinde	Zuzüge																										
Zwischensumme Belian			54	50	52	43	49	49	58	46	45	47	47	47	47	47	47	47	47	47	49	49	49	49	49	49	
		Berg	44	41	46	41	36	40	36	26	30	29	29	29	29	29	29	29	29	29	30	30	30	30	30	30	
Daten der Stadt bzw. Gemeinde	Zuzüge																										
Zwischensumme Berg			44	41	46	41	36	40	36	26	30	29	29	29	29	29	29	29	29	29	30	30	30	30	30	30	
		Kneiipp	70	68	76	45	36	55	33	48	34	36	36	36	36	36	36	36	36	36	38	38	38	38	38	38	
Daten der Stadt bzw. Gemeinde	Zuzüge																										
Zwischensumme Kneiipp			70	68	76	45	36	55	33	48	34	36	36	36	36	36	36	36	36	36	38	38	38	38	38	38	
	Summe:		168	159	174	130	121	145	127	120	110	112	112	112	112	112	112	112	112	112	118	118	118	118	118	118	
Zügigkeit der GS		Belian	2,0	2,0	2,0	2,0	2,0	2,0	2,0	2,0	2,0	2,0	2,0	2,0	2,0	2,0	2,0	2,0	2,0	2,0	2,0	2,0	2,0	2,0	2,0	2,0	
		Berg	2,0	2,0	2,0	2,0	2,0	2,0	2,0	2,0	2,0	2,0	2,0	2,0	2,0	2,0	2,0	2,0	2,0	2,0	2,0	2,0	2,0	2,0	2,0	2,0	
		Kneiipp	2,0	2,0	2,0	2,0	2,0	2,0	2,0	2,0	2,0	2,0	2,0	2,0	2,0	2,0	2,0	2,0	2,0	2,0	2,0	2,0	2,0	2,0	2,0	2,0	
Planungs- richtwert: 25 Sschüler pro Klasse	Bedarf an Zügen nach § 5 Abs. 4 SchulnetzVO	ESB Belian	3,0	2,0	3,0	2,0	2,0	2,0	3,0	2,0	2,0	2,0	2,0	2,0	2,0	2,0	2,0	2,0	2,0	2,0	2,0	2,0	2,0	2,0	2,0	2,0	
		ESB Berg	2,0	2,0	2,0	2,0	2,0	2,0	2,0	2,0	2,0	2,0	2,0	2,0	2,0	2,0	2,0	2,0	2,0	2,0	2,0	2,0	2,0	2,0	2,0	2,0	2,0
		ESB	3,0	3,0	4,0	2,0	2,0	3,0	2,0	2,0	2,0	2,0	2,0	2,0	2,0	2,0	2,0	2,0	2,0	2,0	2,0	2,0	2,0	2,0	2,0	2,0	2,0
		Kneiipp																									
		Summe ESB	8,0	7,0	9,0	6,0	6,0	7,0	7,0	6,0	6,0	6,0	6,0	6,0	6,0	6,0	6,0	6,0	6,0	6,0	6,0	6,0	6,0	6,0	6,0	6,0	6,0
	GSB EB	7,0	7,0	7,0	6,0	5,0	6,0	6,0	5,0	5,0	5,0	5,0	5,0	5,0	5,0	5,0	5,0	5,0	5,0	5,0	5,0	5,0	5,0	5,0	5,0	5,0	
Züge	Fehlbedarf (-) Überhang (+)	bei ESB				0,0	0,0	-1,0	-1,0	0,0	0,0	0,0	0,0	0,0	0,0	0,0	0,0	0,0	0,0	0,0	0,0	0,0	0,0	0,0	0,0	0,0	
Züge	Fehlbedarf (-) Überhang (+)	bei GSB EB gesamt				0,0	1,0	0,0	0,0	1,0	1,0	1,0	1,0	1,0	1,0	1,0	1,0	1,0	1,0	1,0	1,0	1,0	1,0	1,0	1,0	1,0	
4 allgemeine Unterrichtsräume		1-zügig																									
6 allgemeine Unterrichtsräume		1,5-zügig																									
8 allgemeine Unterrichtsräume		2-zügig																									
10 allgemeine Unterrichtsräume		2,5-zügig																									
12 allgemeine Unterrichtsräume		3-zügig																									
14 allgemeine Unterrichtsräume		3,5-zügig																									
16 allgemeine Unterrichtsräume		4-zügig																									
Berücksichtigung von durch DaZ-Klassen belegten Räumen																											

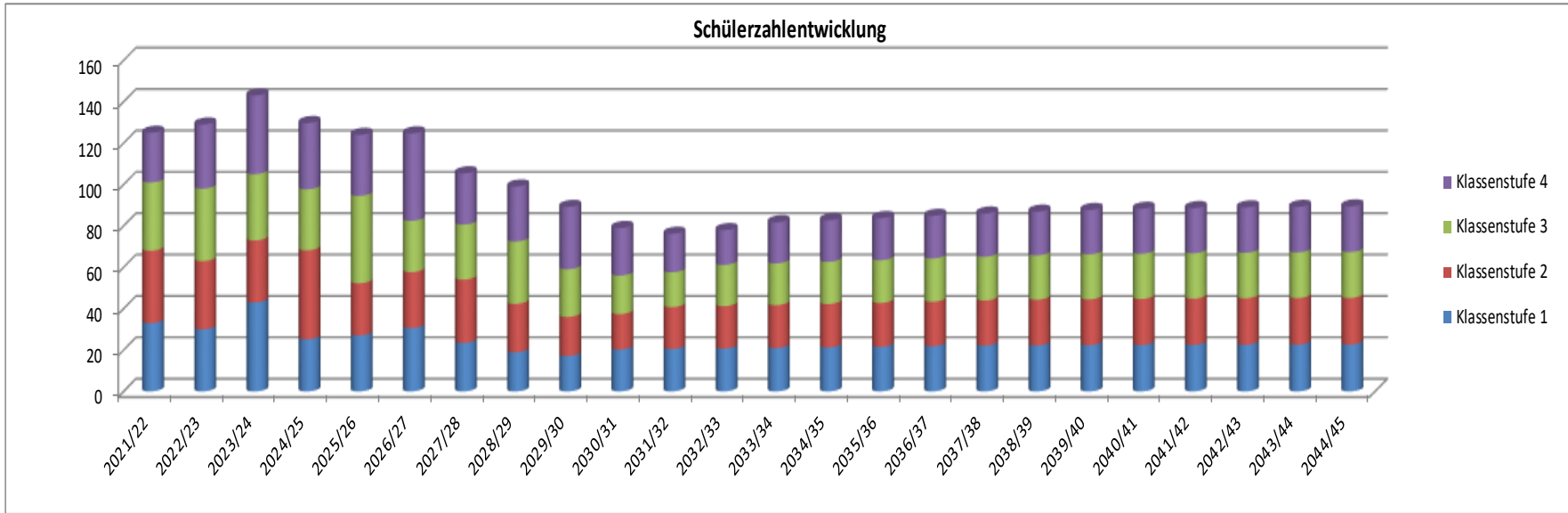
## Zugang in die 1. Klassenstufe - Stadt Eilenburg



<b>Schulname / Schulkürzel:</b> Grundschule Jesewitz  oags-jesewitz		<b>Schulträger:</b> Gemeinde Jesewitz		<b>Anschrift:</b> Schulstraße 11 04838 Jesewitz	
<b>Dienststellenschl.:</b> 4410940		<b>Mittelbereich:</b> Leipzig		<b>Schulbezirk:</b> Einzelschulbezirk	
<b>redaktioneller Stand:</b> 11.04.2024		<b>FS-Qu.:</b> 3,5%		<b>EW 31.12.2021:</b> 3087	
<b>Landkreis:</b> Nordsachsen		<b>Gebietsstatus nach LEP:</b> kein zentraler Ort		<b>kommunale Zusammenarbeit / Satzungen abgeschlossen:</b> Zw eckvereinbarung mit der Gemeinde Krostitz (siehe Grundschule Krostitz)	
<b>schulnetzplanerische Aussagen bzw. Besonderheiten:</b>		<b>Variante StaLa Mittelbere:</b> Variante 1		<b>pädagogische Besonderheiten, sonstiges:</b> Pilotschule Inklusion	

\* informativ; Schüler der VKA/DaZ sind in den Schülerzahlen der KLST 1 - 4 bereits enthalten

Schulbezirk (Stadt- bzw. Ortsteile)	Anzahl der geborenen/wohnhaften Kinder im Zeitraum des Schulbezirkes (ab 2023 eigene Berechnungen unter Berücksichtigung der Daten des Statistischen Landesamtes)																						
	01.07.16 30.06.17	01.07.17 30.06.18	01.07.18 30.06.19	01.07.19 30.06.20	01.07.20 30.06.21	01.07.21 30.06.22	01.07.22 30.06.23	2023	2024	2025	2026	2027	2028	2029	2030	2031	2032	2033	2034	2035	2036	2037	
Geburten StaLa Mittelbereiche	8048	7911	7829	7443	7474	7274	6565	7260	7350	7430	7520	7620	7710	7820	7930	7950	8000	8020	8050	8080	8090	8100	
Bahnhof	6	2	4	3	4	2	2	3	3	3	3	3	3	3	3	3	3	3	3	3	3	3	
Bötzen																							
Gallen	3	1		2																			
Gordemitz	8	3	4	5	3	1	3	2	2	2	2	3	3	3	3	3	3	3	3	3	3	3	
Gosternitz	1	1		1	1			0	0	0	0	0	0	0	0	0	0	0	0	0	0	0	
Gotha	6	4	2	6	2	3	1	2	2	2	2	2	2	2	2	2	2	2	2	2	2	2	
Groitzsch	2	1				1		0	0	0	0	0	0	0	0	0	0	0	0	0	0	0	
Jesewitz	5	5	6	4	4	1	2	2	2	2	2	3	3	3	3	3	3	3	3	3	3	3	
Kossen		1			1	2		1	1	1	1	1	1	1	1	1	1	1	1	1	1	1	
Liemezhna	5	1	4	3	2	2	5	3	3	3	3	3	3	3	3	3	3	3	3	3	3	3	
Ochelnitz	3	2	1	3	1			0	0	0	0	0	0	0	0	0	0	0	0	0	0	0	
Pehritzsch	1	4	7		4	3	3	3	3	3	4	4	4	4	4	4	4	4	4	4	4	4	
Weltewitz		2	1	4	3	3	3	3	3	3	3	3	3	3	3	3	3	3	3	3	3	3	
Wöllmen					1			0	0	0	0	0	0	0	0	0	0	0	0	0	0	0	
Wölpern	3	1	1	3		3		1	1	1	1	1	1	1	1	1	1	1	1	1	1	1	
Summe wohnhafter Kinder	43	28	30	34	26	21	19	22	23	23	23	24	24	24	25	25	25	25	25	25	25	25	
Abzug Förderquote (häufig)	42	28	29	33	26	21	19	22	22	23	23	23	23	23	24	24	24	24	24	24	25	25	
Abzug Schulen in freier Trägerschaft																							
BZ Püchau		-1	-0,3	-0,3	-0,4	-0,3	-0,2	-0,2	-0,3	-0,3	-0,3	-0,3	-0,3	-0,3	-0,3	-0,3	-0,3	-0,3	-0,3	-0,3	-0,3	-0,3	
BIP Leipzig	-1	-1	-0,7	-0,7	-0,8	-0,6	-0,5	-0,4	-0,5	-0,5	-0,5	-0,5	-0,6	-0,6	-0,6	-0,6	-0,6	-0,6	-0,6	-0,6	-0,6	-0,6	
Cultus + GS Eilenburg	-1	-2	-1,0	-1,0	-1,2	-0,9	-0,7	-0,7	-0,8	-0,8	-0,8	-0,8	-0,8	-0,8	-0,8	-0,9	-0,9	-0,9	-0,9	-0,9	-0,9	-0,9	
Freie Waldorf GS Lpz.																							
Ev. SZ Bad Dübén		-1	-0,3	-0,3	-0,4	-0,3	-0,2	-0,2	-0,3	-0,3	-0,3	-0,3	-0,3	-0,3	-0,3	-0,3	-0,3	-0,3	-0,3	-0,3	-0,3	-0,3	
<b>Summe:</b>	<b>37</b>	<b>25</b>	<b>27</b>	<b>31</b>	<b>23</b>	<b>19</b>	<b>17</b>	<b>20</b>	<b>21</b>	<b>21</b>	<b>21</b>	<b>21</b>	<b>22</b>	<b>22</b>	<b>22</b>	<b>22</b>	<b>22</b>	<b>22</b>	<b>22</b>	<b>23</b>	<b>23</b>	<b>23</b>	
<b>Klasse</b>	<b>Bestand 2021/22</b>	<b>Bestand 2022/23</b>	<b>Bestand 2023/24</b>	<b>Voraussichtliche 2024/25</b>	<b>Schülerzahlen im Schuljahr 2025/26</b>	<b>2026/27</b>	<b>2027/28</b>	<b>2028/29</b>	<b>2029/30</b>	<b>perspektivische Schätzung (Statistisches Landesamt des Freistaates Sachsen)</b>													
1	33	30	43	25	27	31	23	19	17	20	21	21	21	21	21	22	22	22	22	22	22	23	23
2	35	33	30	43	25	27	31	23	19	17	20	21	21	21	21	22	22	22	22	22	22	23	23
3	33	35	32	29	42	25	27	30	23	19	17	20	20	20	21	21	21	21	22	22	22	22	22
4	24	31	38	32	29	42	25	27	30	23	19	17	20	20	21	21	21	21	21	21	22	22	22
<b>4 (aktuell)</b>	<b>22</b>	<b>31</b>																					
LRS																							
VKA/DaZ*																							
<b>Summe</b>	<b>125</b>	<b>129</b>	<b>143</b>	<b>130</b>	<b>124</b>	<b>125</b>	<b>105</b>	<b>99</b>	<b>89</b>	<b>79</b>	<b>76</b>	<b>78</b>	<b>82</b>	<b>83</b>	<b>84</b>	<b>85</b>	<b>86</b>	<b>87</b>	<b>88</b>	<b>88</b>	<b>89</b>	<b>89</b>	<b>89</b>



Schulträger	Schulen	2021/22	2022/23	2023/24	2024/25	2025/26	2026/27	2027/28	2028/29	2029/30	2030/31	2031/32	2032/33	2033/34	2034/35	2035/36	2036/37	2037/38	2038/39	2039/40	2040/41	2041/42	2042/43	2043/44	2044/45
Jesewitz	Schüler- Prognose LaSuB für GS:	33	30	43	25	27	31	23	19	17	20	21	21	21	21	22	22	22	22	22	22	22	23	23	23
Daten der Stadt bzw. Gemeinde	Zuzüge																								
	Summe:	33	30	43	25	27	31	23	19	17	20	21	21	21	21	22	22	22	22	22	22	22	23	23	23
Zügigkeit der GS		1,5			1,5	1,5	1,5	1,5	1,5	1,5	1,5	1,5	1,5	1,5	1,5	1,5	1,5	1,5	1,5	1,5	1,5	1,5	1,5	1,5	1,5
Planungs- richtwert: 25 Sschüler pro Klasse	Bedarf an Zügen nach § 5 Abs. 4 SchulnetzVO				2,0	2,0	2,0	1,0	1,0	1,0	1,0	1,0	1,0	1,0	1,0	1,0	1,0	1,0	1,0	1,0	1,0	1,0	1,0	1,0	1,0
Züge	Fehlbedarf (-) Überhang (+)				-0,5	-0,5	-0,5	0,5	0,5	0,5	0,5	0,5	0,5	0,5	0,5	0,5	0,5	0,5	0,5	0,5	0,5	0,5	0,5	0,5	0,5
4 allgemeine Unterrichtsräume	1-zügig																								
6 allgemeine Unterrichtsräume	1,5-zügig																								
8 allgemeine Unterrichtsräume	2-zügig																								
10 allgemeine Unterrichtsräume	2,5-zügig																								
12 allgemeine Unterrichtsräume	3-zügig																								
14 allgemeine Unterrichtsräume	3,5-zügig																								
16 allgemeine Unterrichtsräume	4-zügig																								

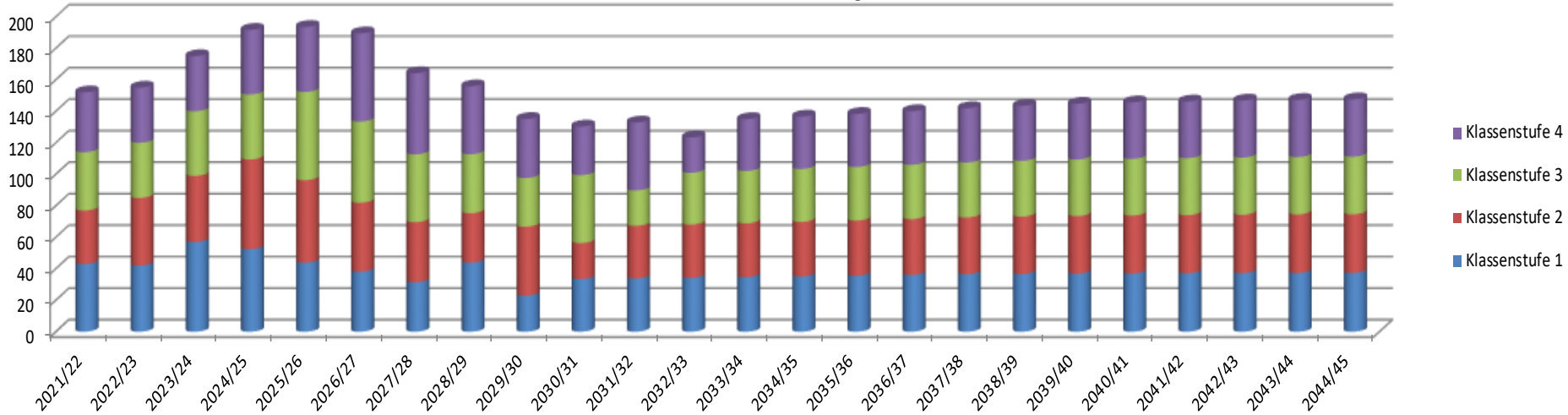


<b>Schulname / Schulkürzel:</b> Grundschule Krostitz		<b>Schulträger:</b> Gemeinde Krostitz		<b>Anschrift:</b> Schulstraße 9 04509 Krostitz	
oags-krostitz		<b>Mittelbereich:</b> Leipzig	<b>FS-Qu.:</b> 3,5%	<b>Schulbezirk:</b> Einzelerschulbezirk	
<b>Dienststellenschl.:</b> 4410957	<b>redaktioneller Stand:</b> 11.04.2024	<b>Landkreis:</b> Nordsachsen	<b>EW 31.12.2021:</b> 4121+3087		
<b>schulnetzplanerische Aussagen bzw. Besonderheiten:</b>			<b>Gebietsstatus nach LEP:</b> kein zentraler Ort		
			<b>Variante StaLa Mittelbere</b> Variante 1		
<b>kommunale Zusammenarbeit / Satzungen abgeschlossen:</b> Zw eckvereinbarung mit der Gemeinde Jesew itz (OT Mutschlena)					
<b>pädagogische Besonderheiten, sonstiges:</b>					

\* informativ; Schüler der VKA/DaZ sind in den Schülerzahlen der KLST 1 - 4 bereits enthalten

Schulbezirk (Stadt- bzw. Ortsteile)	Anzahl der geborenen/wohnhaften Kinder im Zeitraum des Schulbezirkes (ab 2023 eigene Berechnungen unter Berücksichtigung der Daten des Statistischen Landesamtes)																							
	01.07.16 30.06.17	01.07.17 30.06.18	01.07.18 30.06.19	01.07.19 30.06.20	01.07.20 30.06.21	01.07.21 30.06.22	01.07.22 30.06.23	2023	2024	2025	2026	2027	2028	2029	2030	2031	2032	2033	2034	2035	2036	2037		
Geburten StaLA Mittelbereiche	8048	7911	7829	7443	7474	7274	6565	7260	7350	7430	7520	7620	7710	7820	7930	7950	8000	8020	8050	8080	8090	8100		
Beuden	1	3	5	2	1	3	2	2	2	2	2	2	2	2	2	2	2	2	2	2	2	2		
Hohenossig		3	3	1	3		1	1	1	1	1	1	1	1	1	1	2	2	2	2	2	2		
Kletzen	3	5	2	3	2	2	2	2	2	2	2	2	2	2	2	2	2	2	2	2	2	2		
Krensitz	3	5	2	7	1	6	2	3	3	3	3	3	3	3	3	3	3	3	3	3	3	3		
Krostitz	27	26	22	16	19	23	12	18	19	19	19	19	20	20	20	20	20	20	20	20	20	21		
Kupsal	1	1	1	1	1	1		1	1	1	1	1	1	1	1	1	1	1	1	1	1	1		
Lehelitz	1	1	1		1	1		1	1	1	1	1	1	1	1	1	1	1	1	1	1	1		
Mutschlena	1	4		2	1	1		1	1	1	1	1	1	1	1	1	1	1	1	1	1	1		
Niederrossig		1																						
Priester	4	1	7	4		4	3	2	2	2	2	3	3	3	3	3	3	3	3	3	3	3		
Pröttitz	2	2		1	1	1	2	1	1	1	1	1	1	1	1	1	2	2	2	2	2	2		
Zschölkau	8	3	3	3	3	4		2	2	2	2	3	3	3	3	3	3	3	3	3	3	3		
Summe w ohnhafter Kinder	51	55	46	40	33	46	24	35	36	36	36	37	37	38	38	38	39	39	39	39	39	39		
Abzug Förderquote (häufig)	50	54	45	39	32	45	24	34	35	35	36	36	37	37	38	38	38	38	38	38	38	38		
Abzug Schulen in freier Trägerschaft																								
Cultus + Eilenburg	-1	-2	-1,6	-1,4	-1,2	-1,0	-1,4	-0,7	-1,0	-1,0	-1,1	-1,1	-1,1	-1,1	-1,1	-1,1	-1,1	-1,1	-1,1	-1,1	-1,1	-1,2		
Sankt Martin Zw ochau																								
Clara Schumann																								
BZ Püchau																								
Peter&Paul-GS																								
BIP KreativZ Lpz.																								
Freie Waldorf GS Lpz.																								
<b>Summe:</b>	<b>48</b>	<b>52</b>	<b>44</b>	<b>38</b>	<b>31</b>	<b>44</b>	<b>23</b>	<b>33</b>	<b>34</b>	<b>34</b>	<b>35</b>	<b>35</b>	<b>36</b>	<b>36</b>	<b>37</b>	<b>37</b>	<b>37</b>	<b>37</b>	<b>37</b>	<b>37</b>	<b>37</b>	<b>37</b>		
<b>Bestand</b>	<b>Bestand</b>	<b>Bestand</b>	<b>Voraussichtliche Schülerzahlen im Schuljahr</b>					<b>perspektivische Schätzung (Statistisches Landesamt des Freistaates Sachsen)</b>																
<b>Klasse</b>	<b>2021/22</b>	<b>2022/23</b>	<b>2023/24</b>	<b>2024/25</b>	<b>2025/26</b>	<b>2026/27</b>	<b>2027/28</b>	<b>2028/29</b>	<b>2029/30</b>	<b>2030/31</b>	<b>2031/32</b>	<b>2032/33</b>	<b>2033/34</b>	<b>2034/35</b>	<b>2035/36</b>	<b>2036/37</b>	<b>2037/38</b>	<b>2038/39</b>	<b>2039/40</b>	<b>2040/41</b>	<b>2041/42</b>	<b>2042/43</b>	<b>2043/44</b>	<b>2044/45</b>
1	43	42	57	52	44	38	31	44	23	33	34	34	35	35	36	36	37	37	37	37	37	37	37	37
2	34	43	42	57	52	44	38	31	44	23	33	34	34	35	35	36	36	37	37	37	37	37	37	37
3	37	35	41	41	56	52	43	37	31	43	22	33	33	34	34	34	35	35	36	36	36	36	36	37
4	38	35	35	41	41	56	52	43	37	31	43	22	33	33	34	34	34	35	35	36	36	36	36	36
4 (aktuell)	38	36																						
LRS																								
VKA/DaZ*																								
<b>Summe</b>	<b>152</b>	<b>155</b>	<b>175</b>	<b>192</b>	<b>194</b>	<b>189</b>	<b>164</b>	<b>156</b>	<b>135</b>	<b>130</b>	<b>133</b>	<b>123</b>	<b>135</b>	<b>137</b>	<b>138</b>	<b>140</b>	<b>142</b>	<b>143</b>	<b>145</b>	<b>146</b>	<b>146</b>	<b>147</b>	<b>147</b>	<b>148</b>

Schülerzahlentwicklung



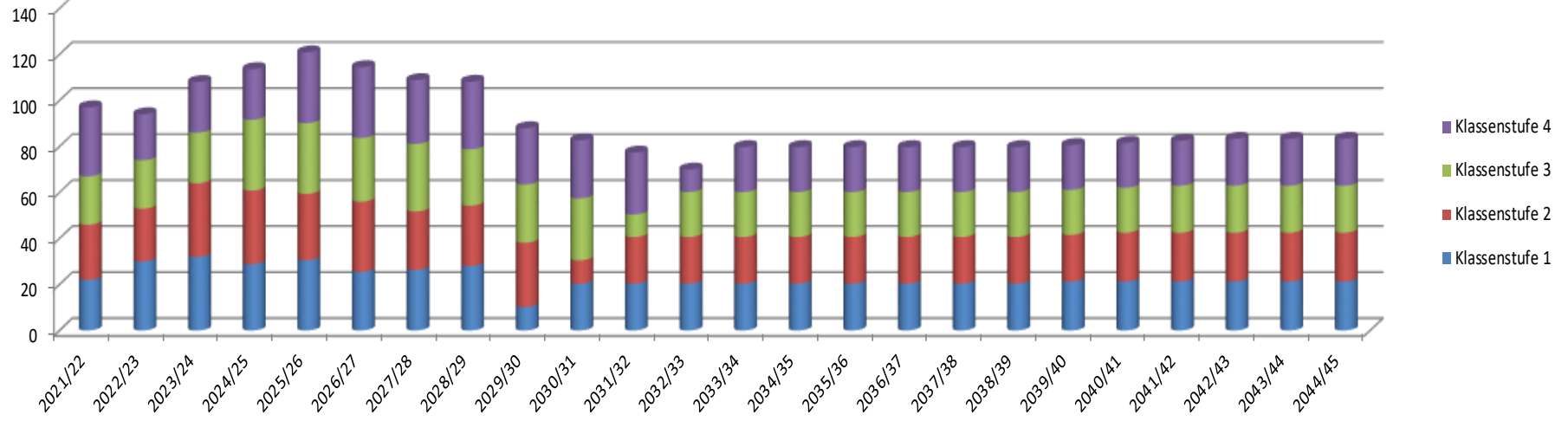
Schulträger	Schulen	2021/22	2022/23	2023/24	2024/25	2025/26	2026/27	2027/28	2028/29	2029/30	2030/31	2031/32	2032/33	2033/34	2034/35	2035/36	2036/37	2037/38	2038/39	2039/40	2040/41	2041/42	2042/43	2043/44	2044/45
Krostitz	Schüler- Prognose LaSuB für GS:	43	42	57	52	44	38	31	44	23	33	34	34	35	35	36	36	37	37	37	37	37	37	37	37
Daten der Stadt bzw. Gemeinde	Zuzüge																								
	Summe:	43	42	57	52	44	38	31	44	23	33	34	34	35	35	36	36	37	37	37	37	37	37	37	37
Zügigkeit der GS		2,5			2,5	2,5	2,5	2,5	2,5	2,5	2,5	2,5	2,5	2,5	2,5	2,5	2,5	2,5	2,5	2,5	2,5	2,5	2,5	2,5	2,5
Planungs- richtwert: 25 Sschüler pro Klasse	Bedarf an Zügen nach § 5 Abs. 4 SchulnetzVO				3,0	2,0	2,0	2,0	2,0	1,0	2,0	2,0	2,0	2,0	2,0	2,0	2,0	2,0	2,0	2,0	2,0	2,0	2,0	2,0	2,0
Züge	Fehlbedarf (-) Überhang (+)				-0,5	0,5	0,5	0,5	0,5	1,5	0,5	0,5	0,5	0,5	0,5	0,5	0,5	0,5	0,5	0,5	0,5	0,5	0,5	0,5	0,5
4 allgemeine Unterrichtsräume	1-zügig																								
6 allgemeine Unterrichtsräume	1,5-zügig																								
8 allgemeine Unterrichtsräume	2-zügig																								
10 allgemeine Unterrichtsräume	2,5-zügig																								
12 allgemeine Unterrichtsräume	3-zügig																								
14 allgemeine Unterrichtsräume	3,5-zügig																								
16 allgemeine Unterrichtsräume	4-zügig																								

<b>Schulname / Schulkürzel:</b> Grundschule Authausen		<b>Schulträger:</b> Gemeinde Laußig		<b>Anschrift:</b> Kirchstraße 2 04849 Laußig	
oags-laussig		<b>Mittelbereich:</b> Eilenburg	<b>FS-Qu.:</b> 7,7%	<b>EW 31.12.2021:</b> 3543	
<b>Dienststellenschl.:</b> 4410734	<b>redaktioneller Stand:</b> 11.04.2024	<b>Landkreis:</b> Nordsachsen	<b>Gebietsstatus nach LEP:</b> kein zentraler Ort		
<b>schulnetzplanerische Aussagen bzw. Besonderheiten:</b>			<b>Variante StaLa Mittelbere</b> Variante 2		
<b>pädagogische Besonderheiten, sonstiges:</b> Schule befindet sich im OT Authausen					

\* informativ; Schüler der VKA/DaZ sind in den Schülerzahlen der KLST 1 - 4 bereits enthalten

Schulbezirk (Stadt- bzw. Ortsteile)	Anzahl der geborenen/wohnhaften Kinder im Zeitraum des Schulbezirkes (ab 2023 eigene Berechnungen unter Berücksichtigung der Daten des Statistischen Landesamtes)																						
	01.07.16 30.06.17	01.07.17 30.06.18	01.07.18 30.06.19	01.07.19 30.06.20	01.07.20 30.06.21	01.07.21 30.06.22	01.07.22 30.06.23	2023	2024	2025	2026	2027	2028	2029	2030	2031	2032	2033	2034	2035	2036	2037	
Geburten StaLA Mittelbereiche	259	251	235	241	257	221	220	220	220	220	220	220	220	220	220	220	230	230	230	230	230	230	
Authausen	5	1	1	4	4	4	1	3	3	3	3	3	3	3	3	3	3	3	3	3	3	3	
Durchwehna	1	1	3		4	1		2	2	2	2	2	2	2	2	2	2	2	2	2	2	2	
Gruna	1	1	1	3		3		1	1	1	1	1	1	1	1	1	1	1	1	1	1	1	
Görschütz	2	2	3	2	2	1	1	1	1	1	1	1	1	1	1	1	1	1	1	1	1	1	
Kossa	8	6	6	6	8	4	3	5	5	5	5	5	5	5	5	5	5	5	5	5	5	5	
Laußig	5	11	12	6	7	9	3	6	6	6	6	6	6	6	6	6	6	6	6	6	6	6	
Pressel	6	10	5	7	4	6	2	4	4	4	4	4	4	4	4	4	4	4	4	4	4	4	
Pristäblich	3	2	5	2	2	5	2	3	3	3	3	3	3	3	3	3	3	3	3	3	3	3	
Summe wohnhafter Kinder	31	34	36	30	31	33	12	24	24	24	24	24	24	24	24	24	25	25	25	25	25	25	
Abzug Förderquote (häufig)	30	33	35	29	30	32	12	23	23	23	23	23	23	23	23	23	24	24	24	24	24	24	
Abzug Schulen in freier Trägerschaft																							
Ev. GS Bad Döben	-5	-1	-3,3	-3,5	-2,9	-3,0	-3,2	-1,2	-2,3	-2,3	-2,3	-2,3	-2,3	-2,3	-2,3	-2,3	-2,4	-2,4	-2,4	-2,4	-2,4	-2,4	
CULTUS+ Eilenburg	-1	-0,5	-0,6	-0,5	-0,5	-0,5	-0,2	-0,4	-0,4	-0,4	-0,4	-0,4	-0,4	-0,4	-0,4	-0,4	-0,4	-0,4	-0,4	-0,4	-0,4	-0,4	
<b>Summe:</b>	<b>28</b>	<b>29</b>	<b>31</b>	<b>25</b>	<b>26</b>	<b>28</b>	<b>10</b>	<b>20</b>	<b>20</b>	<b>20</b>	<b>20</b>	<b>20</b>	<b>20</b>	<b>20</b>	<b>20</b>	<b>21</b>	<b>21</b>	<b>21</b>	<b>21</b>	<b>21</b>	<b>21</b>	<b>21</b>	
<b>Klasse</b>	<b>Bestand 2021/22</b>	<b>Bestand 2022/23</b>	<b>Bestand 2023/24</b>	<b>Voraussichtliche 2024/25</b>	<b>Voraussichtliche 2025/26</b>	<b>Schülerzahlen im Schuljahr 2026/27</b>	<b>Schülerzahlen im Schuljahr 2027/28</b>	<b>Schülerzahlen im Schuljahr 2028/29</b>	<b>Schülerzahlen im Schuljahr 2029/30</b>	<b>perspektivische Schätzung (Statistisches Landesamt des Freistaates Sachsen)</b>													
1	22	30	32	29	31	25	26	28	10	20	20	20	20	20	20	20	20	20	20	20	20	20	20
2	24	23	32	32	29	31	25	26	28	10	20	20	20	20	20	20	20	20	20	20	20	20	20
3	21	21	22	31	31	28	29	24	25	27	10	20	20	20	20	20	20	20	20	20	20	20	20
4	30	20	22	22	31	31	28	29	24	25	27	10	20	20	20	20	20	20	20	20	20	20	20
<b>4 (aktuell)</b>	<b>30</b>	<b>20</b>																					
LRS																							
VKA/DaZ*																							
<b>Summe</b>	<b>97</b>	<b>94</b>	<b>108</b>	<b>114</b>	<b>121</b>	<b>114</b>	<b>109</b>	<b>108</b>	<b>88</b>	<b>83</b>	<b>77</b>	<b>70</b>	<b>80</b>	<b>80</b>	<b>80</b>	<b>80</b>	<b>80</b>	<b>80</b>	<b>81</b>	<b>82</b>	<b>82</b>	<b>83</b>	<b>83</b>

Schülerzahlentwicklung

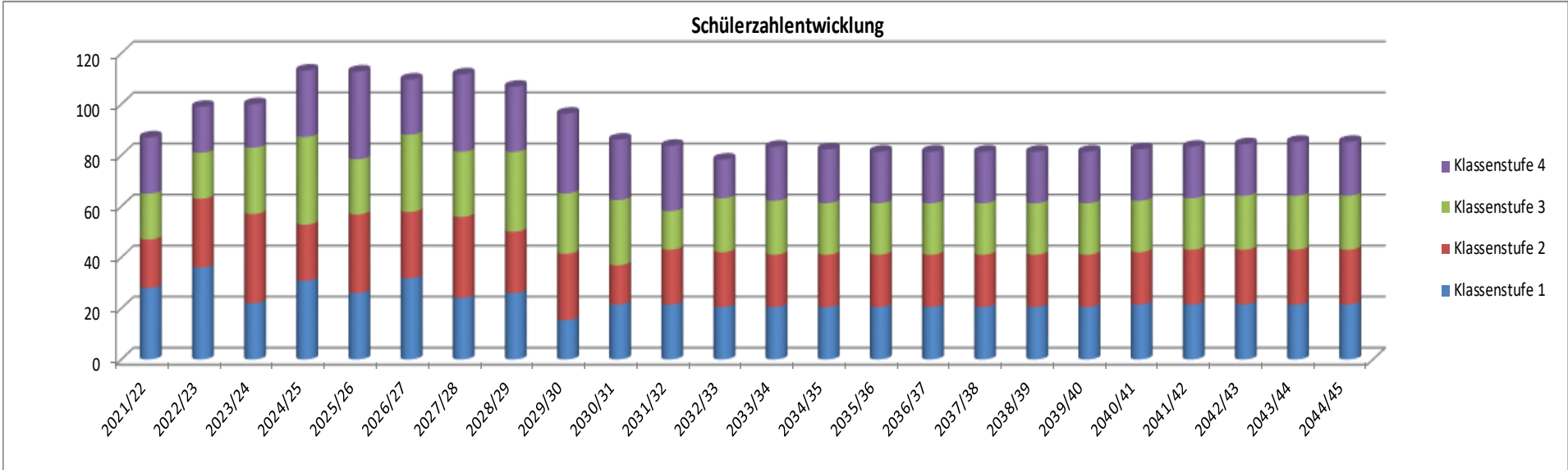


Schulträger	Schulen		2021/22	2022/23	2023/24	2024/25	2025/26	2026/27	2027/28	2028/29	2029/30	2030/31	2031/32	2032/33	2033/34	2034/35	2035/36	2036/37	2037/38	2038/39	2039/40	2040/41	2041/42	2042/43	2043/44	2044/45
Laußig	Schüler- Prognose LaSuB für GS:	Authausen	22	30	32	29	31	25	26	28	10	20	20	20	20	20	20	20	20	20	21	21	21	21	21	21
Daten der Stadt bzw. Gemeinde		Zuzüge																								
	Summe:		22	30	32	29	31	25	26	28	10	20	20	20	20	20	20	20	20	20	21	21	21	21	21	21
Zügigkeit der GS			1,0			1,0	1,0	1,0	1,0	1,0	1,0	1,0	1,0	1,0	1,0	1,0	1,0	1,0	1,0	1,0	1,0	1,0	1,0	1,0	1,0	1,0
Planungs- richtwert: 25 Sschüler pro Klasse	Bedarf an Zügen nach § 5 Abs. 4 SchulnetzVO					2,0	2,0	2,0	2,0	2,0	1,0	1,0	1,0	1,0	1,0	1,0	1,0	1,0	1,0	1,0	1,0	1,0	1,0	1,0	1,0	1,0
Züge	Fehlbedarf (-) Überhang (+)					-1,0	-1,0	-1,0	-1,0	-1,0	0,0	0,0	0,0	0,0	0,0	0,0	0,0	0,0	0,0	0,0	0,0	0,0	0,0	0,0	0,0	0,0
4 allgemeine Unterrichtsräume			1-zügig																							
6 allgemeine Unterrichtsräume			1,5-zügig																							
8 allgemeine Unterrichtsräume			2-zügig																							
10 allgemeine Unterrichtsräume			2,5-zügig																							
12 allgemeine Unterrichtsräume			3-zügig																							
14 allgemeine Unterrichtsräume			3,5-zügig																							

<b>Schulname / Schulkürzel:</b> Grundschule Liebschützberg		<b>Schulträger:</b> Gemeinde Liebschützberg		<b>Anschrift:</b> Lonnewitzer Straße 5/6 04758 Liebschützberg	
oags-liebschuetzberg		<b>Mittelbereich:</b> Oschatz	<b>FS-Qu.:</b> 3,5%	<b>Schulbezirk:</b> Einzelschulbezirk	
<b>Dienststellenschl.:</b> 4411203	<b>redaktioneller Stand:</b> 11.04.2024	<b>Landkreis:</b> Nordsachsen	<b>EW 31.12.2021:</b> 2957		<b>kommunale Zusammenarbeit / Satzungen abgeschlossen:</b>
<b>schulnetzplanerische Aussagen bzw. Besonderheiten:</b>			<b>Gebietsstatus nach LEP:</b> kein zentraler Ort		<b>pädagogische Besonderheiten, sonstiges:</b>
			<b>Variante StaLa Mittelbere</b> Variante 2		

\* informativ; Schüler der VKA/DaZ sind in den Schülerzahlen der KLST 1 - 4 bereits enthalten

Schulbezirk (Stadt- bzw. Ortsteile)	Anzahl der geborenen/wohnhaften Kinder im Zeitraum des Schulbezirkes (ab 2023 eigene Berechnungen unter Berücksichtigung der Daten des Statistischen Landesamtes)																							
	01.07.16 30.06.17	01.07.17 30.06.18	01.07.18 30.06.19	01.07.19 30.06.20	01.07.20 30.06.21	01.07.21 30.06.22	01.07.22 30.06.23	2023	2024	2025	2026	2027	2028	2029	2030	2031	2032	2033	2034	2035	2036	2037		
Geburten StaLA Mittelbereiche	297	260	286	280	264	185	221	220	220	210	210	210	210	210	210	210	210	220	220	220	220	220		
Borna	4	6	2	5	2	3	1	1	1	1	1	1	1	1	1	1	1	1	1	1	1	1		
Bornitz / Wadewitz	3	2	5	6	2	2	1	2	2	2	2	2	2	2	2	2	2	2	2	2	2	2		
Clanzschwitz																								
Ganzig / Kleinragwitz	1	6	4	2	5	2	2	3	3	3	3	3	3	3	3	3	3	3	3	3	3	3		
Gaunitz	2		1	2	1	1	3	2	2	2	2	2	2	2	2	2	2	2	2	2	2	2		
Klötitz	2	1		1	1			0	0	0	0	0	0	0	0	0	0	0	0	0	0	0		
Laas	3	1	3	1	2	3	1	2	2	2	2	2	2	2	2	2	2	2	2	2	2	2		
Leckwitz		1			2	2		1	1	1	1	1	1	1	1	1	1	1	1	1	1	1		
Leisnitz			1	1	2			1	1	1	1	1	1	1	1	1	1	1	1	1	1	1		
Liebschütz	1	1		2	1			0	0	0	0	0	0	0	0	0	0	0	0	0	0	0		
Sahlassan	2	1		2		1		0	0	0	0	0	0	0	0	0	0	0	0	0	0	0		
Schönnewitz	4	3	2	5	1	8	3	4	4	4	4	4	4	4	4	4	4	4	4	4	4	4		
Terpitz		3	2	1	4	1		2	2	2	2	2	2	2	2	2	2	2	2	2	2	2		
Wellerswalde	3	5	4	5	3	2	3	3	3	3	3	3	3	3	3	3	3	3	3	3	3	3		
Zaußwitz	1	2	3		1	2	2	2	2	2	2	2	2	2	2	2	2	2	2	2	2	2		
Summe wohnhafter Kinder	26	32	27	33	25	27	16	22	22	21	21	21	21	21	21	21	21	22	22	22	22	22		
Abzug Förderquote (häufig)	26	31	27	32	25	27	16	22	22	21	21	21	21	21	21	21	21	22	22	22	22	22		
Abzug Schulen in freier Trägerschaft																								
Ev.GS Schweta	-1		-0,6	-0,5	-0,6	-0,5	-0,5	-0,3	-0,4	-0,4	-0,4	-0,4	-0,4	-0,4	-0,4	-0,4	-0,4	-0,4	-0,4	-0,4	-0,4	-0,4		
Summe:	26	31	26	32	24	26	15	22	22	21	21	21	21	21	21	21	21	22	22	22	22	22		
<b>Klasse</b>	<b>Bestand</b>									<b>perspektivische Schätzung (Statistisches Landesamt des Freistaates Sachsen)</b>														
	2021/22	2022/23	2023/24	2024/25	2025/26	2026/27	2027/28	2028/29	2029/30	2030/31	2031/32	2032/33	2033/34	2034/35	2035/36	2036/37	2037/38	2038/39	2039/40	2040/41	2041/42	2042/43	2043/44	2044/45
1	28	36	22	31	26	32	24	26	15	22	22	21	21	21	21	21	21	21	21	22	22	22	22	22
2	19	27	35	22	31	26	32	24	26	15	22	22	21	21	21	21	21	21	21	21	22	22	22	22
3	18	18	26	34	22	30	26	31	24	26	15	21	21	20	20	20	20	20	20	20	20	21	21	21
4	22	18	17	26	34	22	30	26	31	24	26	15	21	21	20	20	20	20	20	20	20	21	21	21
4 (aktuell)	22	18																						
LRS																								
VKA/DaZ*																								
Summe	87	99	100	113	113	110	112	107	96	86	84	78	83	82	81	81	81	81	81	81	82	83	84	85





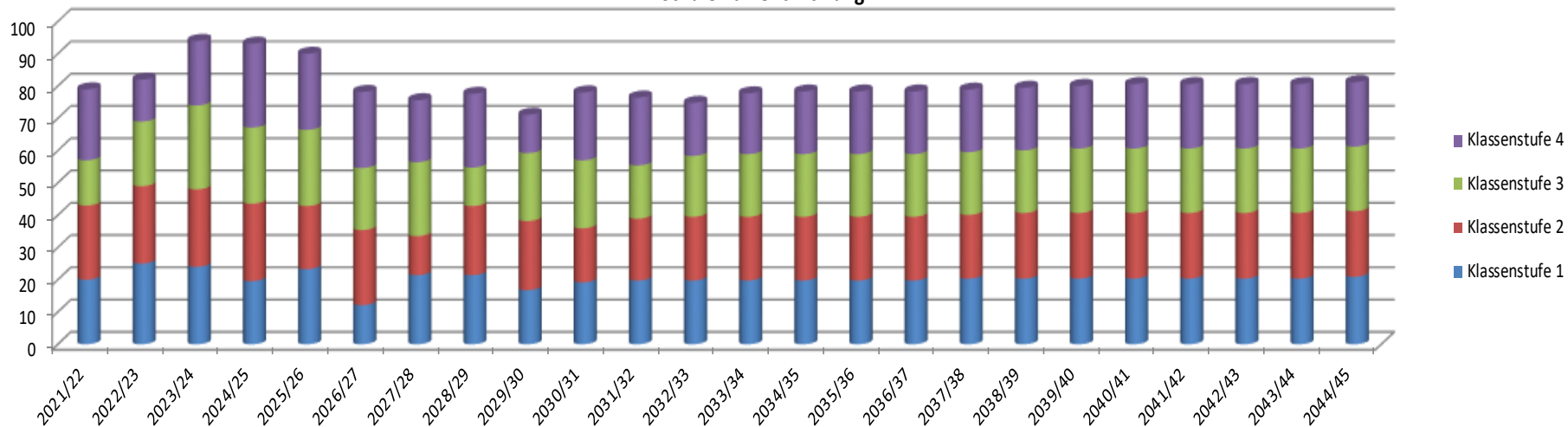
Schulträger	Schulen	2021/22	2022/23	2023/24	2024/25	2025/26	2026/27	2027/28	2028/29	2029/30	2030/31	2031/32	2032/33	2033/34	2034/35	2035/36	2036/37	2037/38	2038/39	2039/40	2040/41	2041/42	2042/43	2043/44	2044/45
Liebschützberg	Schüler- Prognose LaSuB für GS:	28	36	22	31	26	32	24	26	15	22	22	21	21	21	21	21	21	21	21	22	22	22	22	22
Daten der Stadt bzw. Gemeinde	Zuzüge																								
	Summe:	28	36	22	31	26	32	24	26	15	22	22	21	21	21	21	21	21	21	21	22	22	22	22	22
Zügigkeit der GS		1,0			1,0	1,0	1,0	1,0	1,0	1,0	1,0	1,0	1,0	1,0	1,0	1,0	1,0	1,0	1,0	1,0	1,0	1,0	1,0	1,0	1,0
Planungs- richtwert: 25 Sschüler pro Klasse	Bedarf an Zügen nach § 5 Abs. 4 SchulnetzVO				2,0	2,0	2,0	1,0	2,0	1,0	1,0	1,0	1,0	1,0	1,0	1,0	1,0	1,0	1,0	1,0	1,0	1,0	1,0	1,0	1,0
Züge	Fehlbedarf (-) Überhang (+)				-1,0	-1,0	-1,0	0,0	-1,0	0,0	0,0	0,0	0,0	0,0	0,0	0,0	0,0	0,0	0,0	0,0	0,0	0,0	0,0	0,0	0,0
4 allgemeine Unterrichtsräume	1-zügig																								
6 allgemeine Unterrichtsräume	1,5-zügig																								
8 allgemeine Unterrichtsräume	2-zügig																								
10 allgemeine Unterrichtsräume	2,5-zügig																								
12 allgemeine Unterrichtsräume	3-zügig																								
14 allgemeine Unterrichtsräume	3,5-zügig																								
16 allgemeine Unterrichtsräume	4-zügig																								

<b>Schulname / Schulkürzel:</b> Grundschule Löbnitz		<b>Schulträger:</b> Gemeinde Löbnitz		<b>Anschrift:</b> Schulstraße 8 04509 Löbnitz	
oags-loebnitz		<b>Mittelbereich:</b> Deltzsch	<b>FS-Qu.:</b> 3,4%	<b>Schulbezirk:</b> Einzelschulbezirk	
<b>Dienststellenschl.:</b> 4410973	<b>redaktioneller Stand:</b> 11.04.2024	<b>Landkreis:</b> Nordsachsen	<b>Gebietsstatus nach LEP:</b> kein zentraler Ort		
<b>schulnetzplanerische Aussagen bzw. Besonderheiten:</b>			<b>Variante StaLa Mittelbere</b> Variante 2		<b>kommunale Zusammenarbeit / Satzungen abgeschlossen:</b>
<b>pädagogische Besonderheiten, sonstiges:</b> Beschlüsse zum jüU durch den Schulträger und die Schulkonferenz gefasst; Seit SJ 16/17 praktiziert (4 Jahre). Aktuell steigende Schülerzahlen. Schulhaus vor Sanierung.					

\* informativ; Schüler der VKA/DaZ sind in den Schülerzahlen der KLST 1 - 4 bereits enthalten

Schulbezirk (Stadt- bzw. Ortsteile)	Anzahl der geborenen/wohnhafte Kinder im Zeitraum des Schulbezirkes (ab 2023 eigene Berechnungen unter Berücksichtigung der Daten des Statistischen Landesamtes)																							
	01.07.16 30.06.17	01.07.17 30.06.18	01.07.18 30.06.19	01.07.19 30.06.20	01.07.20 30.06.21	01.07.21 30.06.22	01.07.22 30.06.23	2023	2024	2025	2026	2027	2028	2029	2030	2031	2032	2033	2034	2035	2036	2037		
Geburten StaLA Mittelbereiche	362	340	368	367	358	354	315	330	340	340	340	340	340	340	350	350	350	350	350	350	350	360		
Löbnitz	20	13	15	8	12	13	10	11	12	12	12	12	12	12	12	12	12	12	12	12	12	12		
Reibitz	4	3	7	2	9	3	3	5	5	5	5	5	5	5	5	5	5	5	5	5	5	5		
Roitzschjora	2	3	3		1	4	1	2	2	2	2	2	2	2	2	2	2	2	2	2	2	2		
Sausedlitz	3	2		3	1	3	4	3	3	3	3	3	3	3	3	3	3	3	3	3	3	3		
Summe w oohnhafter Kinder	29	21	25	13	23	23	18	21	21	21	21	21	21	21	22	22	22	22	22	22	22	22		
Abzug Förderquote (häufig)	29	21	25	13	23	23	18	20	21	21	21	21	21	21	21	21	21	21	21	21	21	22		
Abzug Schulen in freier Trägerschaft																								
Ev GS Bad Düben	-1	-2	-1,1	-1,3	-0,7	-1,2	-0,9	-1,1	-1,1	-1,1	-1,1	-1,1	-1,1	-1,1	-1,1	-1,1	-1,1	-1,1	-1,1	-1,1	-1,1	-1,2		
Peter&Paul-GS																								
Waldorf Leipzig																								
Summe:	27	20	23	12	21	21	17	19	20	20	20	20	20	20	20	20	20	20	20	20	20	21		
	<b>Bestand</b>	<b>Bestand</b>	<b>Bestand</b>	<b>Voraussichtliche Schülerzahlen im Schuljahr</b>					<b>perspektivische Schätzung (Statistisches Landesamt des Freistaates Sachsen)</b>															
<b>Klasse</b>	2021/22	2022/23	2023/24	2024/25	2025/26	2026/27	2027/28	2028/29	2029/30	2030/31	2031/32	2032/33	2033/34	2034/35	2035/36	2036/37	2037/38	2038/39	2039/40	2040/41	2041/42	2042/43	2043/44	2044/45
1	20	25	24	20	23	12	21	21	17	19	20	20	20	20	20	20	20	20	20	20	20	20	21	
2	23	24	24	24	20	23	12	21	21	17	19	20	20	20	20	20	20	20	20	20	20	20	20	
3	14	20	26	24	24	19	23	12	21	21	16	19	19	19	19	19	19	19	20	20	20	20	20	
4	22	13	20	26	24	24	19	23	12	21	21	16	19	19	19	19	19	19	20	20	20	20	20	
4 (aktuell)	22	12																						
LRS																								
VKA/DaZ*																								
Summe	79	82	94	93	90	78	76	78	71	78	76	75	78	78	78	78	79	79	80	81	81	81	81	

### Schülerzahlentwicklung

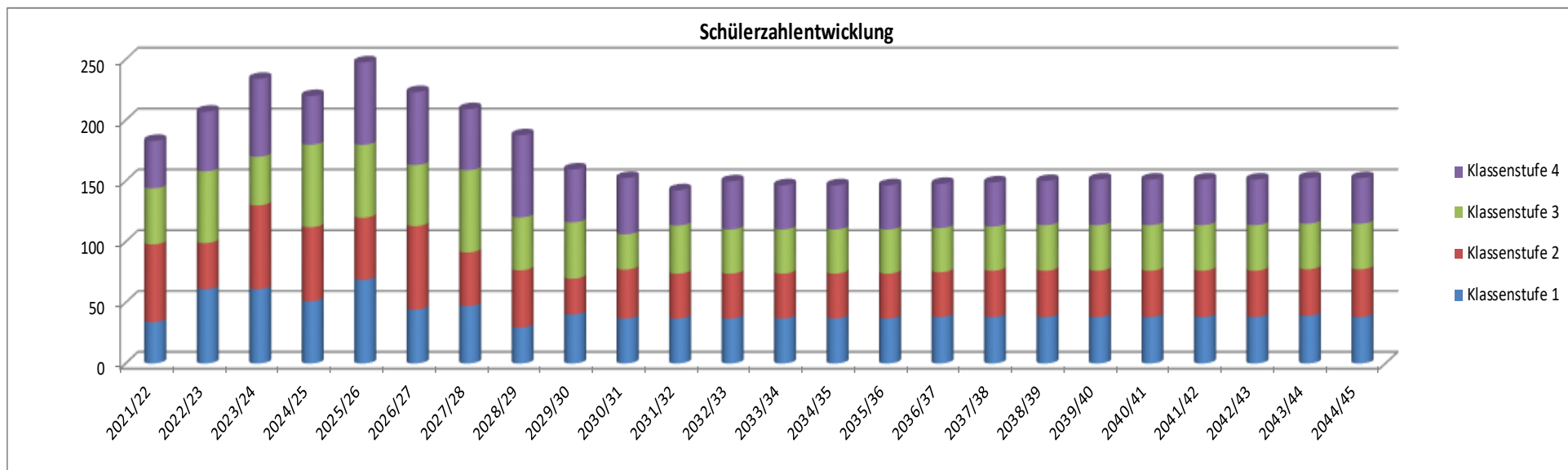


Schulträger	Schulen	2021/22	2022/23	2023/24	2024/25	2025/26	2026/27	2027/28	2028/29	2029/30	2030/31	2031/32	2032/33	2033/34	2034/35	2035/36	2036/37	2037/38	2038/39	2039/40	2040/41	2041/42	2042/43	2043/44	2044/45
Löbnitz	Schüler- Prognose LaSuB für GS:	20	25	24	20	23	12	21	21	17	19	20	20	20	20	20	20	20	20	20	20	20	20	20	21
Daten der Stadt bzw. Gemeinde	Zuzüge																								9
	Summe:	20	25	24	20	23	12	21	21	17	19	20	20	20	20	20	20	20	20	20	20	20	20	20	30
Zügigkeit der GS		1,0			1,0	1,0	1,0	1,0	1,0	1,0	1,0	1,0	1,0	1,0	1,0	1,0	1,0	1,0	1,0	1,0	1,0	1,0	1,0	1,0	1,0
Planungs- richtwert: 25 Sschüler pro Klasse	Bedarf an Zügen nach § 5 Abs. 4 SchulnetzVO				1,0	1,0	1,0	1,0	1,0	1,0	1,0	1,0	1,0	1,0	1,0	1,0	1,0	1,0	1,0	1,0	1,0	1,0	1,0	1,0	2,0
Züge	Fehlbedarf (-) Überhang (+)				0,0	0,0	0,0	0,0	0,0	0,0	0,0	0,0	0,0	0,0	0,0	0,0	0,0	0,0	0,0	0,0	0,0	0,0	0,0	0,0	-1,0
4 allgemeine Unterrichtsräume		1-zügig																							
6 allgemeine Unterrichtsräume		1,5-zügig																							
8 allgemeine Unterrichtsräume		2-zügig																							
10 allgemeine Unterrichtsräume		2,5-zügig																							
12 allgemeine Unterrichtsräume		3-zügig																							
14 allgemeine Unterrichtsräume		3,5-zügig																							
16 allgemeine Unterrichtsräume		4-zügig																							

<b>Schulname / Schulkürzel:</b> Pumphut-Grundschule Mockrehna		<b>Schulträger:</b> Gemeinde Mockrehna		<b>Anschrift:</b> Schulstraße 8 04862 Mockrehna	
oags-mockrehna		<b>Mittelbereich:</b> Torgau	<b>FS-Qu.:</b> 3,5%	<b>Schulbezirk:</b> Einzelschulbezirk	
<b>Dienststellenschl.:</b> 4410981	<b>redaktioneller Stand:</b> 11.04.2024	<b>Landkreis:</b> Nordsachsen	<b>Gebietsstatus nach LEP:</b> kein zentraler Ort		
<b>schulnetzplanerische Aussagen bzw. Besonderheiten:</b>			<b>Variante StaLa Mittelbere</b> Variante 2		<b>kommunale Zusammenarbeit / Satzungen abgeschlossen:</b>
					<b>pädagogische Besonderheiten, sonstiges:</b>

\* informativ; Schüler der VKA/DaZ sind in den Schülerzahlen der KLST 1 - 4 bereits enthalten

Schulbezirk (Stadt- bzw. Ortsteile)	Anzahl der geborenen/wohnhafte Kinder im Zeitraum des Schulbezirkes (ab 2023 eigene Berechnungen unter Berücksichtigung der Daten des Statistischen Landesamtes)																							
	01.07.16 30.06.17	01.07.17 30.06.18	01.07.18 30.06.19	01.07.19 30.06.20	01.07.20 30.06.21	01.07.21 30.06.22	01.07.22 30.06.23	2023	2024	2025	2026	2027	2028	2029	2030	2031	2032	2033	2034	2035	2036	2037		
Geburten StaLa Mittelbereiche	375	378	385	378	345	309	327	310	310	310	310	310	310	320	320	320	320	320	320	320	330	320		
Audenhain	7	6	15	11	10	5	10	8	8	8	8	8	8	8	8	8	8	8	8	8	8	8		
Gräfendorf	2	2	1	1	1	1	1	1	1	1	1	1	1	1	1	1	1	1	1	1	1	1		
Klitzschen	4	5	4		5	3	2	3	3	3	3	3	3	3	3	3	3	3	3	3	3	3		
Langenreichenbach	9	5	12	5	9	2	6	5	5	5	5	5	5	6	6	6	6	6	6	6	6	6		
Mockrehna	14	21	22	16	13	13	14	13	13	13	13	13	13	13	13	13	13	13	13	13	13	13		
Schöna	2	5	5	3	3		3	2	2	2	2	2	2	2	2	2	2	2	2	2	2	2		
Strelln	5	3	2	4	1	2	3	2	2	2	2	2	2	2	2	2	2	2	2	2	2	2		
Wildenhain	3	4	1	1	2	2		1	1	1	1	1	1	1	1	1	1	1	1	1	1	1		
Wildschütz	5	1	8	4	4	2	2	3	3	3	3	3	3	3	3	3	3	3	3	3	3	3		
<b>Summe wohnhafter Kinder</b>	51	52	70	45	48	30	41	38	38	38	38	38	38	39	39	39	39	39	39	39	40	39		
Abzug Förderquote (häufig)	50	51	69	44	47	29	40	37	37	37	37	37	37	38	38	38	38	38	38	38	39	38		
Abzug Schulen in freier Trägerschaft																								
Freie Schule Torgau																								
Cultus + GS Eilenburg																								
<b>Summe:</b>	50	51	69	44	47	29	40	37	37	37	37	37	37	38	38	38	38	38	38	38	39	38		
	<b>Bestand</b>	<b>Bestand</b>	<b>Bestand</b>	<b>Voraussichtliche Schülerzahlen im Schuljahr</b>					<b>perspektivische Schätzung (Statistisches Landesamt des Freistaates Sachsen)</b>															
<b>Klasse</b>	2021/22	2022/23	2023/24	2024/25	2025/26	2026/27	2027/28	2028/29	2029/30	2030/31	2031/32	2032/33	2033/34	2034/35	2035/36	2036/37	2037/38	2038/39	2039/40	2040/41	2041/42	2042/43	2043/44	2044/45
1	34	61	61	51	69	44	47	29	40	37	37	37	37	37	38	38	38	38	38	38	38	39	38	
2	64	38	69	61	51	69	44	47	29	40	37	37	37	37	37	38	38	38	38	38	38	38	39	
3	46	59	40	68	60	50	68	43	46	29	40	36	36	36	36	36	36	37	37	37	37	37	37	
4	39	49	64	40	68	60	50	68	43	46	29	40	36	36	36	36	36	36	37	37	37	37	37	
<b>4 (aktuell)</b>	38	49																						
LRS																								
VKA/DaZ*																								
<b>Summe</b>	183	207	234	220	248	223	209	188	160	153	142	150	146	146	146	148	149	150	151	151	151	152	152	



Schulträger	Schulen	2021/22	2022/23	2023/24	2024/25	2025/26	2026/27	2027/28	2028/29	2029/30	2030/31	2031/32	2032/33	2033/34	2034/35	2035/36	2036/37	2037/38	2038/39	2039/40	2040/41	2041/42	2042/43	2043/44	2044/45
Mockrehna	Schüler- Prognose LaSuB für GS:	34	61	61	51	69	44	47	29	40	37	37	37	37	37	37	38	38	38	38	38	38	38	39	38
Daten der Stadt bzw. Gemeinde	Zuzüge																								2
	Summe:	34	61	61	51	69	44	47	29	40	37	37	37	37	37	37	38	38	38	38	38	38	38	39	40
Zügigkeit der GS		2,5			2,5	2,5	2,5	2,5	2,5	2,5	2,5	2,5	2,5	2,5	2,5	2,5	2,5	2,5	2,5	2,5	2,5	2,5	2,5	2,5	2,5
Planungs- richtwert: 25 Sschüler pro Klasse	Bedarf an Zügen nach § 5 Abs. 4 SchulnetzVO				3,0	3,0	2,0	2,0	2,0	2,0	2,0	2,0	2,0	2,0	2,0	2,0	2,0	2,0	2,0	2,0	2,0	2,0	2,0	2,0	2,0
Züge	Fehlbedarf (-) Überhang (+)				-0,5	-0,5	0,5	0,5	0,5	0,5	0,5	0,5	0,5	0,5	0,5	0,5	0,5	0,5	0,5	0,5	0,5	0,5	0,5	0,5	0,5
4 allgemeine Unterrichtsräume	1-zügig																								
6 allgemeine Unterrichtsräume	1,5-zügig																								
8 allgemeine Unterrichtsräume	2-zügig																								
10 allgemeine Unterrichtsräume	2,5-zügig																								
12 allgemeine Unterrichtsräume	3-zügig																								
14 allgemeine Unterrichtsräume	3,5-zügig																								
16 allgemeine Unterrichtsräume	4-zügig																								

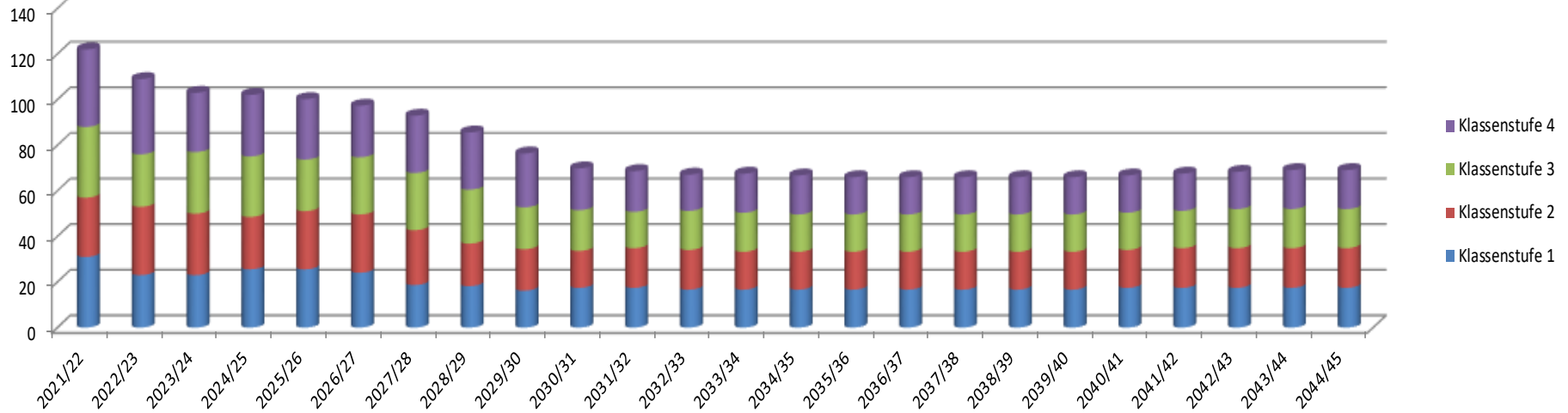
<b>Schulname / Schul Kürzel:</b> Grundschule Tintenklecks Mügeln	<b>Schulträger:</b> Stadt Mügeln	<b>Anschrift:</b> Altmügeler Straße 14     04769     Mügeln	
oags-muegeln-tinten	<b>Mittelbereich:</b> Oschatz	<b>FS-Qu.:</b> 3,5%	<b>EW 31.12.2021:</b> 5808
<b>Dienststellenschl.:</b> 4411542	<b>redaktioneller Stand:</b> 11.04.2024	<b>Landkreis:</b> Nordsachsen	<b>Gebietsstatus nach LEP:</b> Grundzentraler Verbund
<b>schulnetzplanerische Aussagen bzw. Besonderheiten:</b>		<b>Variante StaLa Mittelbere</b> Variante 2	
<b>Schulbezirk:</b> Gemeinsamer Schulbezirk <b>kommunale Zusammenarbeit / Satzungen abgeschlossen:</b> Grundzentraler Verbund Wermsdorf - Mügeln.  <b>pädagogische Besonderheiten, sonstiges:</b> GSB Mügeln			

\* informativ; Schüler der VKA/DaZ sind in den Schülerzahlen der KLST 1 - 4 bereits enthalten

Schulbezirk (Stadt- bzw. Ortsteile)	Anzahl der geborenen/wohnhaften Kinder im Zeitraum des Schulbezirkes (ab 2023 eigene Berechnungen unter Berücksichtigung der Daten des Statistischen Landesamtes)																					
	01.07.16 30.06.17	01.07.17 30.06.18	01.07.18 30.06.19	01.07.19 30.06.20	01.07.20 30.06.21	01.07.21 30.06.22	01.07.22 30.06.23	2023	2024	2025	2026	2027	2028	2029	2030	2031	2032	2033	2034	2035	2036	2037
Geburten StaLa Mittelbereiche	297	260	286	280	264	185	221	220	220	210	210	210	210	210	210	210	210	210	220	220	220	220
GSB Stadt Mügeln - Mügeln																						
GSB Stadt Mügeln - Neusornzig																						
	47	52	52	49	38	37	33	35	35	34	34	34	34	34	34	34	34	35	35	35	35	35
Summe w ohnhafte Kinder	47	52	52	49	38	37	33	35	35	34	34	34	34	34	34	34	34	35	35	35	35	35
Abzug Förderquote (häufig)	46	51	51	48	37	36	32	35	35	33	33	33	33	33	33	33	33	35	35	35	35	35
Abzug Schulen in freier Trägerschaft																						
Ev. GS Schw eta	-4	-2	-3,3	-3,3	-3,1	-2,4	-2,4	-2,1	-2,3	-2,3	-2,2	-2,2	-2,2	-2,2	-2,2	-2,2	-2,2	-2,3	-2,3	-2,3	-2,3	-2,3
Zwischensumme	44	48	48	45	35	34	30	33	33	31	31	31	31	31	31	31	31	33	33	33	33	33
Ist Zugang im GSB	43																					
Ist-Zugang einzelne Schule	23																					
Summe:	23	26	26	24	19	18	16	17	17	17	17	17	17	17	17	17	17	17	17	17	17	17
Zwischensumme	44	48	48	45	35	34	30	33	33	31	31	31	31	31	31	31	31	33	33	33	33	33
Ist Zugang im GSB	43																					
Ist-Zugang einzelne Schule	23																					
Summe:	23	26	26	24	19	18	16	17	17	17	17	17	17	17	17	17	17	17	17	17	17	17
Klasse	Bestand 2021/22	Bestand 2022/23	Bestand 2023/24	Voraussichtliche Schülerzahlen im Schuljahr										perspektivische Schätzung (Statistisches Landesamt des Freistaates Sachsen)								
1	31	23	23	26	26	24	19	18	16	17	17	17	17	17	17	17	17	17	17	17	17	17
2	26	30	27	23	26	26	24	19	18	16	17	17	17	17	17	17	17	17	17	17	17	17
3	31	23	27	27	23	25	25	24	18	18	16	17	17	16	16	16	16	16	16	16	16	17
4	34	33	26	27	27	23	25	25	24	18	18	16	17	17	16	16	16	16	16	16	16	17
4 (aktuell)	31	32																				
LRS																						
VKA/DaZ*																						
Summe	122	109	103	102	100	97	93	86	76	70	69	67	68	67	66	66	66	66	67	68	68	69



Schülerzahlentwicklung

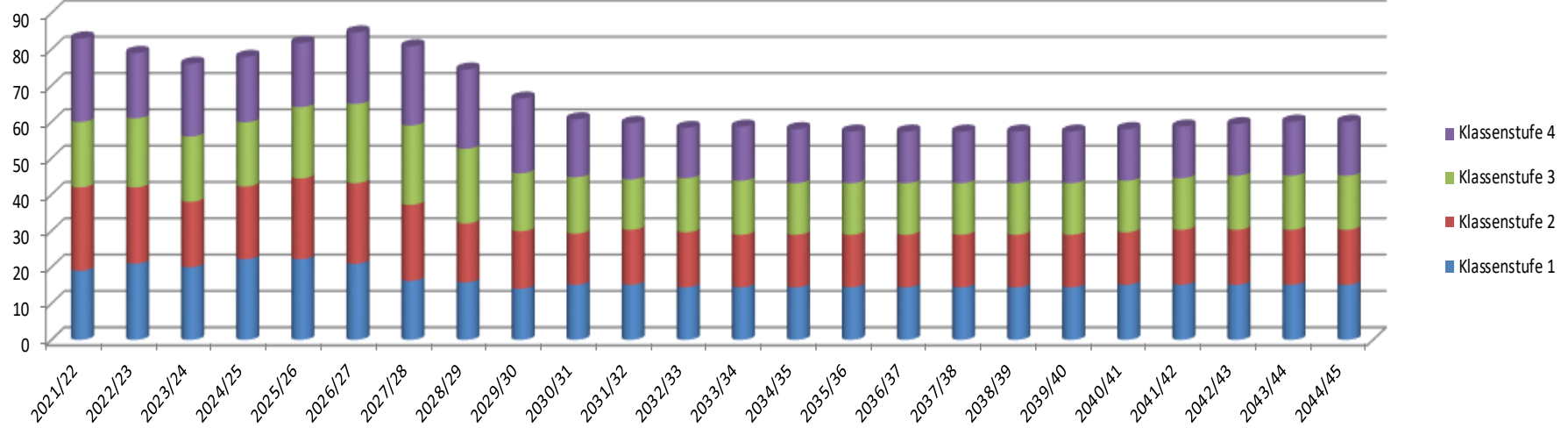


<b>Schulname / Schulkürzel:</b> Grundschule "Auf der Höhe" Neusornzig  oags-muegeln-hoehe		<b>Schulträger:</b> Stadt Mügeln		<b>Anschrift:</b> Neusornziger Straße 8      04769      Mügeln	
<b>Dienststellenschl.:</b> 4411708		<b>Mittelbereich:</b> Oschatz		<b>Schulbezirk:</b> Gemeinsamer Schulbezirk	
<b>redaktioneller Stand:</b> 11.04.2024		<b>FS-Qu.:</b> 3,5%		<b>EW 31.12.2021:</b> 5808	
<b>Landkreis:</b> Nordsachsen		<b>Gebietsstatus nach LEP:</b> Grundzentrum		<b>kommunale Zusammenarbeit / Sitzungen abgeschlossen:</b>	
<b>schulnetzplanerische Aussagen bzw. Besonderheiten:</b>				<b>Variante StaLa Mittelbere:</b> Variante 2	
<b>pädagogische Besonderheiten, sonstiges:</b> GSB Mügeln					

\* informativ; Schüler der VKA/DaZ sind in den Schülerzahlen der KLST 1 - 4 bereits enthalten

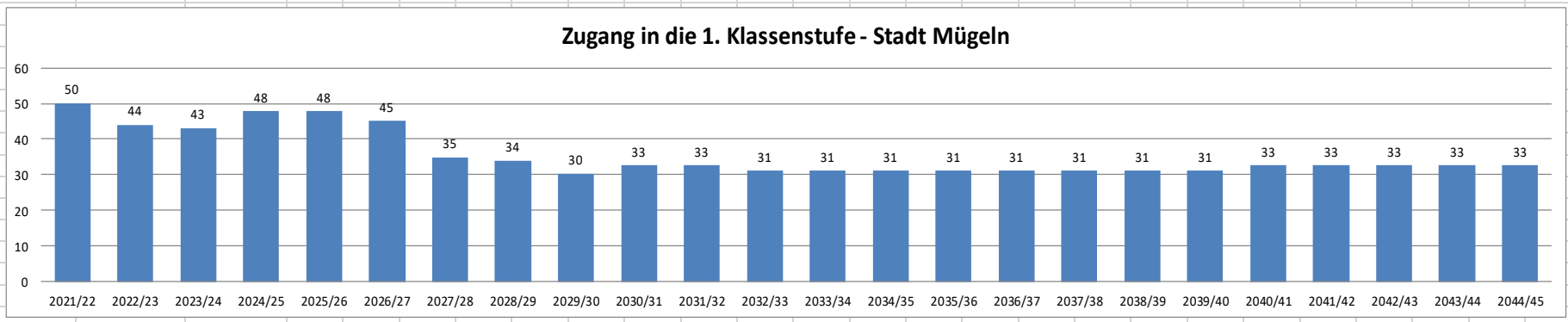
Schulbezirk (Stadt- bzw. Ortsteile)	Anzahl der geborenen/wohnhaften Kinder im Zeitraum des Schulbezirkes (ab 2023 eigene Berechnungen unter Berücksichtigung der Daten des Statistischen Landesamtes)																							
	01.07.16 30.06.17	01.07.17 30.06.18	01.07.18 30.06.19	01.07.19 30.06.20	01.07.20 30.06.21	01.07.21 30.06.22	01.07.22 30.06.23	2023	2024	2025	2026	2027	2028	2029	2030	2031	2032	2033	2034	2035	2036	2037		
Geburten StaLa Mittelbereiche	297	260	286	280	264	185	221	220	220	210	210	210	210	210	210	210	210	220	220	220	220	220		
GSB Stadt Mügeln - Mügeln																								
GSB Stadt Mügeln - Neusornzig																								
	47	52	52	49	38	37	33	35	35	34	34	34	34	34	34	34	34	35	35	35	35	35		
Summe w ohnhafte Kinder	47	52	52	49	38	37	33	35	35	34	34	34	34	34	34	34	34	35	35	35	35	35		
Abzug Förderquote (häufig)	46	51	51	48	37	36	32	35	35	33	33	33	33	33	33	33	33	35	35	35	35	35		
Abzug Schulen in freier Trägerschaft																								
Ev. GS Schweta	-4	-2	-3,3	-3,3	-3,1	-2,4	-2,4	-2,1	-2,3	-2,3	-2,2	-2,2	-2,2	-2,2	-2,2	-2,2	-2,2	-2,3	-2,3	-2,3	-2,3	-2,3		
Zw ischensumme	44	48	48	45	35	34	30	33	33	31	31	31	31	31	31	31	31	33	33	33	33	33		
Ist Zugang im GSB	43																							
Ist-Zugang einzelne Schule	20																							
<b>Summe:</b>	<b>20</b>	<b>22</b>	<b>22</b>	<b>21</b>	<b>16</b>	<b>16</b>	<b>14</b>	<b>15</b>	<b>15</b>	<b>14</b>	<b>14</b>	<b>14</b>	<b>14</b>	<b>14</b>	<b>14</b>	<b>14</b>	<b>14</b>	<b>15</b>	<b>15</b>	<b>15</b>	<b>15</b>	<b>15</b>		
	<b>Bestand</b>	<b>Bestand</b>	<b>Bestand</b>	<b>Voraussichtliche Schülerzahlen im Schuljahr</b>				<b>perspektivische Schätzung (Statistisches Landesamt des Freistaates Sachsen)</b>																
<b>Klasse</b>	<b>2021/22</b>	<b>2022/23</b>	<b>2023/24</b>	<b>2024/25</b>	<b>2025/26</b>	<b>2026/27</b>	<b>2027/28</b>	<b>2028/29</b>	<b>2029/30</b>	<b>2030/31</b>	<b>2031/32</b>	<b>2032/33</b>	<b>2033/34</b>	<b>2034/35</b>	<b>2035/36</b>	<b>2036/37</b>	<b>2037/38</b>	<b>2038/39</b>	<b>2039/40</b>	<b>2040/41</b>	<b>2041/42</b>	<b>2042/43</b>	<b>2043/44</b>	<b>2044/45</b>
1	19	21	20	22	22	21	16	16	14	15	15	14	14	14	14	14	14	14	14	15	15	15	15	
2	23	21	18	20	22	22	21	16	16	14	15	15	14	14	14	14	14	14	14	15	15	15	15	
3	18	19	18	18	20	22	22	21	16	16	14	15	15	14	14	14	14	14	14	14	15	15	15	
4	23	18	20	18	18	20	22	22	21	16	16	14	15	15	14	14	14	14	14	14	14	15	15	
<b>4 (aktuell)</b>	<b>23</b>	<b>18</b>																						
LRS																								
VKA/DaZ*																								
<b>Summe</b>	<b>83</b>	<b>79</b>	<b>76</b>	<b>78</b>	<b>82</b>	<b>85</b>	<b>81</b>	<b>74</b>	<b>66</b>	<b>61</b>	<b>60</b>	<b>58</b>	<b>59</b>	<b>58</b>	<b>57</b>	<b>57</b>	<b>57</b>	<b>57</b>	<b>57</b>	<b>58</b>	<b>59</b>	<b>59</b>	<b>60</b>	<b>60</b>

Schülerzahlentwicklung



Schulträger	Schulen		2021/22	2022/23	2023/24	2024/25	2025/26	2026/27	2027/28	2028/29	2029/30	2030/31	2031/32	2032/33	2033/34	2034/35	2035/36	2036/37	2037/38	2038/39	2039/40	2040/41	2041/42	2042/43	2043/44	
Mügeln (GSB)	Schüler-Prognose LaSub für GS:	Tintenklecks Mügeln	31	23	23	26	26	24	19	18	16	17	17	17	17	17	17	17	17	17	17	17	17	17	17	
		Auf der Höhe Neusornzig	19	21	20	22	22	21	16	16	14	15	15	14	14	14	14	14	14	14	14	14	15	15	15	15
Daten der Stadt bzw. Gemeinde	Zuzüge																									
	Summe:		50	44	43	48	48	45	35	34	30	33	33	31	31	31	31	31	31	31	31	33	33	33	33	
Zügigkeit der GS		Tintenklecks Mügeln	1,5	1,5	1,5	1,5	1,5	1,5	1,5	1,5	1,5	1,5	1,5	1,5	1,5	1,5	1,5	1,5	1,5	1,5	1,5	1,5	1,5	1,5	1,5	
		Auf der Höhe Neusornzig	1,0	1,0	1,0	1,0	1,0	1,0	1,0	1,0	1,0	1,0	1,0	1,0	1,0	1,0	1,0	1,0	1,0	1,0	1,0	1,0	1,0	1,0	1,0	
Planungsrichtwert: 25 Sschüler pro Klasse	Bedarf an Zügen nach § 5 Abs. 4 SchulnetzVO	ESB	2,0	1,0	1,0	2,0	2,0	1,0	1,0	1,0	1,0	1,0	1,0	1,0	1,0	1,0	1,0	1,0	1,0	1,0	1,0	1,0	1,0	1,0	1,0	
		Tintenklecks																								
		ESB	1,0	1,0	1,0	1,0	1,0	1,0	1,0	1,0	1,0	1,0	1,0	1,0	1,0	1,0	1,0	1,0	1,0	1,0	1,0	1,0	1,0	1,0	1,0	
		Neusornzig																								
		Summe ESB				3,0	3,0	2,0	2,0	2,0	2,0	2,0	2,0	2,0	2,0	2,0	2,0	2,0	2,0	2,0	2,0	2,0	2,0	2,0		
		GSB Mügeln				2,0	2,0	2,0	2,0	2,0	2,0	2,0	2,0	2,0	2,0	2,0	2,0	2,0	2,0	2,0	2,0	2,0	2,0	2,0		
Züge	Fehlbedarf (-)																									
	Überhang (+)					0,5	0,5	0,5	0,5	0,5	0,5	0,5	0,5	0,5	0,5	0,5	0,5	0,5	0,5	0,5	0,5	0,5	0,5	0,5		

- 4 allgemeine Unterrichtsräume 1-zügig
- 6 allgemeine Unterrichtsräume 1,5-zügig
- 8 allgemeine Unterrichtsräume 2-zügig
- 10 allgemeine Unterrichtsräume 2,5-zügig
- 12 allgemeine Unterrichtsräume 3-zügig
- 14 allgemeine Unterrichtsräume 3,5-zügig
- 16 allgemeine Unterrichtsräume 4-zügig

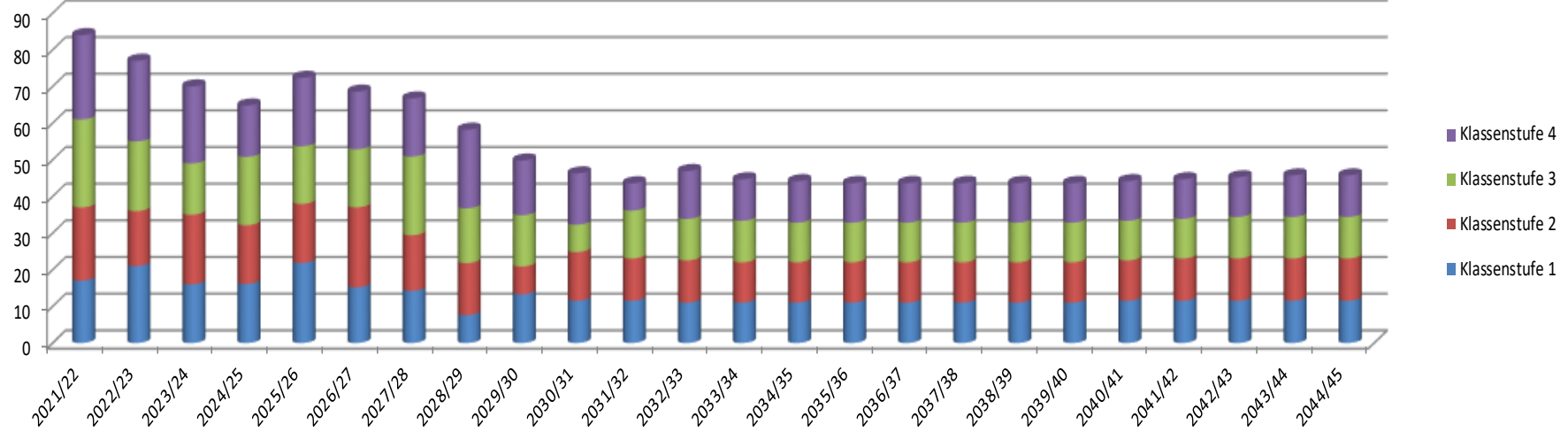


<b>Schulname / Schulkürzel:</b> Grundschule Schlossschule Hof		<b>Schulträger:</b> Gemeinde Naundorf		<b>Anschrift:</b> Am Dorfplatz 2 04769 Naundorf	
oags-naundorf		<b>Mittelbereich:</b> Oschatz	<b>FS-Qu.:</b> 3,5%	<b>Schulbezirk:</b> Einzelschulbezirk	
<b>Dienststellenschl.:</b> 4411450	<b>redaktioneller Stand:</b> 11.04.2024	<b>Landkreis:</b> Nordsachsen	<b>Gebietsstatus nach LEP:</b> kein zentraler Ort		
<b>schulnetzplanerische Aussagen bzw. Besonderheiten:</b>				<b>Variante StaLa Mittelbere</b> Variante 2	
<b>kommunale Zusammenarbeit / Satzungen abgeschlossen:</b>					
<b>pädagogische Besonderheiten, sonstiges:</b>					

\* informativ; Schüler der VKA/DaZ sind in den Schülerzahlen der KLST 1 - 4 bereits enthalten

Schulbezirk (Stadt- bzw. Ortsteile)	Anzahl der geborenen/wohnhaften Kinder im Zeitraum des Schulbezirkes (ab 2023 eigene Berechnungen unter Berücksichtigung der Daten des Statistischen Landesamtes)																							
	01.07.16 30.06.17	01.07.17 30.06.18	01.07.18 30.06.19	01.07.19 30.06.20	01.07.20 30.06.21	01.07.21 30.06.22	01.07.22 30.06.23	2023	2024	2025	2026	2027	2028	2029	2030	2031	2032	2033	2034	2035	2036	2037		
Geburten StaLA Mittelbereiche	297	260	286	280	264	185	221	220	220	210	210	210	210	210	210	210	210	220	220	220	220	220		
Casabra		2	2	1	3		1	1	1	1	1	1	1	1	1	1	1	1	1	1	1	1		
Gastewitz			1				2	1	1	1	1	1	1	1	1	1	1	1	1	1	1	1		
Haage																								
Hof	6	2	5	2	3	3	3	3	3	3	3	3	3	3	3	3	3	3	3	3	3	3		
Hohenwussen		1		1	1			0	0	0	0	0	0	0	0	0	0	0	0	0	0	0		
Kreina		1		1			1	0	0	0	0	0	0	0	0	0	0	0	0	0	0	0		
Nasenberg					1	1		1	1	1	1	1	1	1	1	1	1	1	1	1	1	1		
Neu-Casabra	1			1																				
Raitzen		1		2	1			0	0	0	0	0	0	0	0	0	0	0	0	0	0	0		
Reppen	1		3	1		1		0	0	0	0	0	0	0	0	0	0	0	0	0	0	0		
Salbitz	2	3	1	5	3		3	2	2	2	2	2	2	2	2	2	2	2	2	2	2	2		
Stennschütz	1	1																						
Zeicha			1																					
Naundorf	4	6	10	2	3	3	4	3	3	3	3	3	3	3	3	3	3	3	3	3	3	3		
Summe w ohnhafter Kinder	15	17	23	16	15	8	14	12	12	12	12	12	12	12	12	12	12	12	12	12	12	12		
Abzug Förderquote (häufig)	15	17	23	16	15	8	14	12	12	11	11	11	11	11	11	11	11	12	12	12	12	12		
Abzug Schulen in freier Trägerschaft																								
Ev. GS Schweta																								
BIP GS Leipzig	-1	-0,6	-0,8	-0,5	-0,5	-0,3	-0,5	-0,4	-0,4	-0,4	-0,4	-0,4	-0,4	-0,4	-0,4	-0,4	-0,4	-0,4	-0,4	-0,4	-0,4	-0,4		
<b>Summe:</b>	<b>14</b>	<b>16</b>	<b>22</b>	<b>15</b>	<b>14</b>	<b>8</b>	<b>13</b>	<b>12</b>	<b>12</b>	<b>11</b>	<b>11</b>	<b>11</b>	<b>11</b>	<b>11</b>	<b>11</b>	<b>11</b>	<b>11</b>	<b>12</b>	<b>12</b>	<b>12</b>	<b>12</b>	<b>12</b>		
<b>Klasse</b>	<b>Bestand</b>										<b>Voraussichtliche Schülerzahlen im Schuljahr</b>													
	<b>2021/22</b>	<b>2022/23</b>	<b>2023/24</b>	<b>2024/25</b>	<b>2025/26</b>	<b>2026/27</b>	<b>2027/28</b>	<b>2028/29</b>	<b>2029/30</b>	<b>perspektivische Schätzung (Statistisches Landesamt des Freistaates Sachsen)</b>														
	<b>2030/31</b>	<b>2031/32</b>	<b>2032/33</b>	<b>2033/34</b>	<b>2034/35</b>	<b>2035/36</b>	<b>2036/37</b>	<b>2037/38</b>	<b>2038/39</b>	<b>2039/40</b>	<b>2040/41</b>	<b>2041/42</b>	<b>2042/43</b>	<b>2043/44</b>	<b>2044/45</b>									
1	17	21	16	16	22	15	14	8	13	12	12	11	11	11	11	11	11	11	11	12	12	12	12	
2	20	15	19	16	16	22	15	14	8	13	12	12	11	11	11	11	11	11	11	11	12	12	12	12
3	24	19	14	19	16	16	21	15	14	7	13	11	11	11	11	11	11	11	11	11	11	11	11	11
4	23	22	21	14	19	16	16	21	15	14	7	13	11	11	11	11	11	11	11	11	11	11	11	11
<b>4 (aktuell)</b>	<b>22</b>	<b>22</b>																						
LRS																								
VKA/DaZ*																								
<b>Summe</b>	<b>84</b>	<b>77</b>	<b>70</b>	<b>65</b>	<b>72</b>	<b>69</b>	<b>67</b>	<b>58</b>	<b>50</b>	<b>46</b>	<b>44</b>	<b>47</b>	<b>45</b>	<b>44</b>	<b>44</b>	<b>44</b>	<b>44</b>	<b>44</b>	<b>44</b>	<b>44</b>	<b>45</b>	<b>45</b>	<b>46</b>	<b>46</b>

### Schülerzahlentwicklung



Schulträger	Schulen	2021/22	2022/23	2023/24	2024/25	2025/26	2026/27	2027/28	2028/29	2029/30	2030/31	2031/32	2032/33	2033/34	2034/35	2035/36	2036/37	2037/38	2038/39	2039/40	2040/41	2041/42	2042/43	2043/44	2044/45
Naundorf	Schüler- Prognose LaSuB für GS:  Schloß- schule Hof	17	21	16	16	22	15	14	8	13	12	12	11	11	11	11	11	11	11	11	12	12	12	12	12
Daten der Stadt bzw. Gemeinde	Zuzüge																								
	Summe:	17	21	16	16	22	15	14	8	13	12	12	11	11	11	11	11	11	11	11	12	12	12	12	12
Zügigkeit der GS		1,0			1,0	1,0	1,0	1,0	1,0	1,0	1,0	1,0	1,0	1,0	1,0	1,0	1,0	1,0	1,0	1,0	1,0	1,0	1,0	1,0	1,0
Planungs- richtwert: 25 Sschüler pro Klasse	Bedarf an Zügen nach § 5 Abs. 4 SchulnetzVO				1,0	1,0	1,0	1,0	1,0	1,0	1,0	1,0	1,0	1,0	1,0	1,0	1,0	1,0	1,0	1,0	1,0	1,0	1,0	1,0	1,0
Züge	Fehlbedarf (-) Überhang (+)				0,0	0,0	0,0	0,0	0,0	0,0	0,0	0,0	0,0	0,0	0,0	0,0	0,0	0,0	0,0	0,0	0,0	0,0	0,0	0,0	0,0
4 allgemeine Unterrichtsräume		1-zügig																							
6 allgemeine Unterrichtsräume		1,5-zügig																							
8 allgemeine Unterrichtsräume		2-zügig																							
10 allgemeine Unterrichtsräume		2,5-zügig																							
12 allgemeine Unterrichtsräume		3-zügig																							
14 allgemeine Unterrichtsräume		3,5-zügig																							
16 allgemeine Unterrichtsräume		4-zügig																							

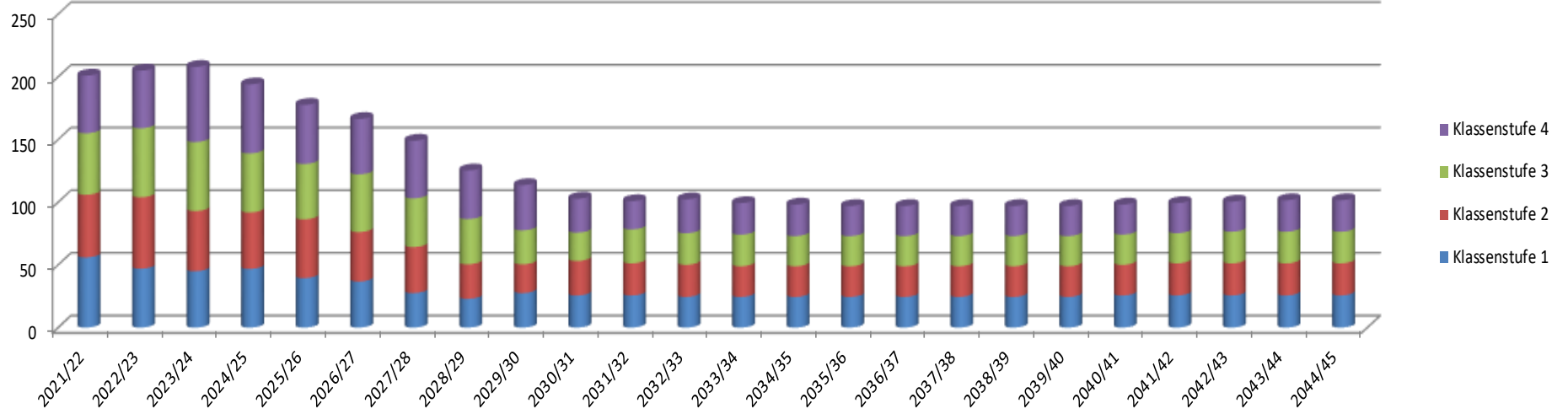
<b>Schulname / Schulkürzel:</b> Grundschule "Zum Bücherwurm" Oschatz		<b>Schulträger:</b> Stadt Oschatz		<b>Anschrift:</b> Bahnhofstraße 3 04758 Oschatz	
oags-oschatz-bueche		<b>Mittelbereich:</b> Oschatz	<b>FS-Qu.:</b> 3,5%	<b>EW 31.12.2021:</b> 13884	
<b>Dienststellenschl.:</b> 4411609	<b>redaktioneller Stand:</b> 11.04.2024	<b>Landkreis:</b> Nordsachsen	<b>Gebietsstatus nach LEP:</b> Mittelzentrum		
<b>schulnetzplanerische Aussagen bzw. Besonderheiten:</b>			<b>Variante StaLa Mittelbere</b> Variante 2		
<b>pädagogische Besonderheiten, sonstiges:</b>					

\* informativ; Schüler der VKA/DaZ sind in den Schülerzahlen der KLST 1 - 4 bereits enthalten

Schulbezirk (Stadt- bzw. Ortsteile)	Anzahl der geborenen/wohnhafte Kinder im Zeitraum des Schulbezirkes (ab 2023 eigene Berechnungen unter Berücksichtigung der Daten des Statistischen Landesamtes)																							
	01.07.16 30.06.17	01.07.17 30.06.18	01.07.18 30.06.19	01.07.19 30.06.20	01.07.20 30.06.21	01.07.21 30.06.22	01.07.22 30.06.23	2023	2024	2025	2026	2027	2028	2029	2030	2031	2032	2033	2034	2035	2036	2037		
Geburten StaLa Mittelbereiche	297	260	286	280	264	185	221	220	220	210	210	210	210	210	210	210	210	220	220	220	220	220		
SB I	39	51	43	40	30	25	30	28	28	27	27	27	27	27	27	27	27	28	28	28	28	28		
OT Fliegerhorst, Lonnewitz, Rechau Zöschau																								
Summe wohnhafter Kinder	39	51	43	40	30	25	30	28	28	27	27	27	27	27	27	27	27	28	28	28	28	28		
Abzug Förderquote (häufig)	38	50	42	39	29	25	29	27	27	26	26	26	26	26	26	26	26	27	27	27	27	27		
Abzug Schulen in freier Trägerschaft Ev. GS Schweta	-3	-2	-3,3	-2,8	-2,6	-1,9	-1,6	-1,9	-1,8	-1,8	-1,7	-1,7	-1,7	-1,7	-1,7	-1,7	-1,7	-1,8	-1,8	-1,8	-1,8	-1,8		
<b>Summe:</b>	<b>36</b>	<b>47</b>	<b>39</b>	<b>37</b>	<b>28</b>	<b>23</b>	<b>28</b>	<b>26</b>	<b>26</b>	<b>24</b>	<b>24</b>	<b>24</b>	<b>24</b>	<b>24</b>	<b>24</b>	<b>24</b>	<b>24</b>	<b>26</b>	<b>26</b>	<b>26</b>	<b>26</b>	<b>26</b>		
<b>Bestand</b>	<b>Bestand</b>	<b>Bestand</b>	<b>Voraussichtliche Schülerzahlen im Schuljahr</b>					<b>perspektivische Schätzung (Statistisches Landesamt des Freistaates Sachsen)</b>																
<b>Klasse</b>	<b>2021/22</b>	<b>2022/23</b>	<b>2023/24</b>	<b>2024/25</b>	<b>2025/26</b>	<b>2026/27</b>	<b>2027/28</b>	<b>2028/29</b>	<b>2029/30</b>	<b>2030/31</b>	<b>2031/32</b>	<b>2032/33</b>	<b>2033/34</b>	<b>2034/35</b>	<b>2035/36</b>	<b>2036/37</b>	<b>2037/38</b>	<b>2038/39</b>	<b>2039/40</b>	<b>2040/41</b>	<b>2041/42</b>	<b>2042/43</b>	<b>2043/44</b>	<b>2044/45</b>
1	56	47	45	47	39	37	28	23	28	26	26	24	24	24	24	24	24	24	24	24	26	26	26	26
2	50	57	48	45	47	39	37	28	23	28	26	26	24	24	24	24	24	24	24	24	26	26	26	26
3	49	55	55	47	44	46	39	36	27	23	27	25	25	24	24	24	24	24	24	24	25	25	25	25
4	46	46	60	55	47	44	46	39	36	27	23	27	25	25	24	24	24	24	24	24	24	25	25	25
4 (aktuell)	45	44																						
LRS																								
VKA/DaZ*																								
<b>Summe</b>	<b>201</b>	<b>205</b>	<b>208</b>	<b>194</b>	<b>178</b>	<b>166</b>	<b>149</b>	<b>125</b>	<b>114</b>	<b>103</b>	<b>101</b>	<b>102</b>	<b>99</b>	<b>98</b>	<b>97</b>	<b>97</b>	<b>97</b>	<b>97</b>	<b>97</b>	<b>97</b>	<b>98</b>	<b>99</b>	<b>100</b>	<b>102</b>



### Schülerzahlentwicklung

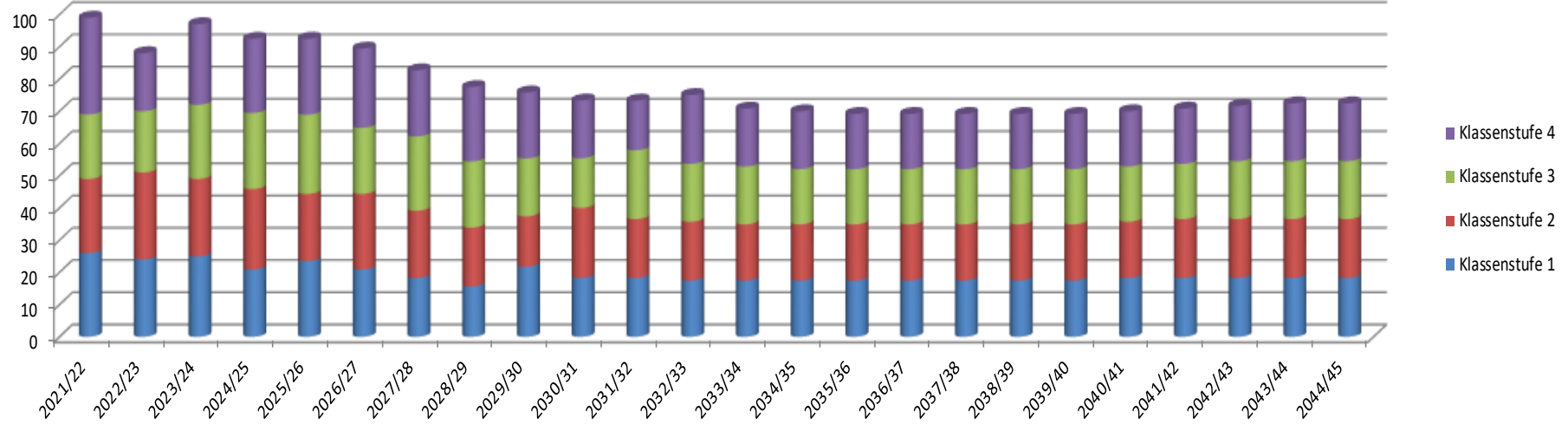


<b>Schulname / Schulkürzel:</b> Grundschule "Collmblick" Oschatz		<b>Schulträger:</b> Stadt Oschatz		<b>Anschrift:</b> Zur Krone 51 04758 Oschatz	
oags-oschatz-collmb		<b>Mittelbereich:</b> Oschatz	<b>FS-Qu.:</b> 3,5%	<b>Schulbezirk:</b> Einzelschulbezirk	
<b>Dienststellenschl.:</b> 4411633	<b>redaktioneller Stand:</b> 11.04.2024	<b>Landkreis:</b> Nordsachsen	<b>Gebietsstatus nach LEP:</b> Mittelzentrum		
<b>schulnetzplanerische Aussagen bzw. Besonderheiten:</b> Aufhebung zum 31.07.2023 Umzug in Neubau Magister-Hering GS.			<b>Variante StaLa Mittelbere</b> Variante 2		
<b>pädagogische Besonderheiten, sonstiges:</b> DaZ					

\* informativ; Schüler der VKA/DaZ sind in den Schülerzahlen der KLST 1 - 4 bereits enthalten

Schulbezirk (Stadt- bzw. Ortsteile)	Anzahl der geborenen/wohnhaften Kinder im Zeitraum des Schulbezirkes (ab 2023 eigene Berechnungen unter Berücksichtigung der Daten des Statistischen Landesamtes)																							
	01.07.16 30.06.17	01.07.17 30.06.18	01.07.18 30.06.19	01.07.19 30.06.20	01.07.20 30.06.21	01.07.21 30.06.22	01.07.22 30.06.23	2023	2024	2025	2026	2027	2028	2029	2030	2031	2032	2033	2034	2035	2036	2037		
Geburten StaLA Mittelbereiche	297	260	286	280	264	185	221	220	220	210	210	210	210	210	210	210	210	220	220	220	220	220		
SB II	31	24	27	24	21	18	25	21	21	20	20	20	20	20	20	20	20	21	21	21	21	21		
OT Merkwitz, Mannschatz, Schmorkau																								
Zöschau																								
Summe wohnhafter Kinder	31	24	27	24	21	18	25	21	21	20	20	20	20	20	20	20	20	21	21	21	21	21		
Abzug Förderquote (häufig)	30	24	27	24	21	18	25	21	21	20	20	20	20	20	20	20	20	21	21	21	21	21		
Abzug Schulen in freier Trägerschaft																								
Ev. GS Schweta	-3	-4	-2,7	-3,0	-2,7	-2,4	-2,0	-2,8	-2,4	-2,4	-2,3	-2,3	-2,3	-2,3	-2,3	-2,3	-2,3	-2,4	-2,4	-2,4	-2,4	-2,4		
<b>Summe:</b>	<b>26</b>	<b>21</b>	<b>23</b>	<b>21</b>	<b>18</b>	<b>16</b>	<b>22</b>	<b>18</b>	<b>18</b>	<b>17</b>	<b>17</b>	<b>17</b>	<b>17</b>	<b>17</b>	<b>17</b>	<b>17</b>	<b>17</b>	<b>18</b>	<b>18</b>	<b>18</b>	<b>18</b>	<b>18</b>		
<b>Klasse</b>	<b>Bestand 2021/22</b>	<b>Bestand 2022/23</b>	<b>Bestand 2023/24</b>	<b>Voraussichtliche Schülerzahlen im Schuljahr</b>					<b>perspektivische Schätzung (Statistisches Landesamt des Freistaates Sachsen)</b>															
	2021/22	2022/23	2023/24	2024/25	2025/26	2026/27	2027/28	2028/29	2029/30	2030/31	2031/32	2032/33	2033/34	2034/35	2035/36	2036/37	2037/38	2038/39	2039/40	2040/41	2041/42	2042/43	2043/44	2044/45
1	26	24	25	21	23	21	18	16	22	18	18	17	17	17	17	17	17	17	17	18	18	18	18	18
2	23	27	24	25	21	23	21	18	16	22	18	18	17	17	17	17	17	17	17	17	18	18	18	18
3	20	19	23	24	25	21	23	21	18	15	21	18	18	17	17	17	17	17	17	17	17	18	18	18
4	30	18	25	23	24	25	21	23	21	18	15	21	18	18	17	17	17	17	17	17	17	17	18	18
4 (aktuell)	30	17																						
LRS																								
VKA/DaZ*	21	[39]																						
<b>Summe</b>	<b>99</b>	<b>107</b>	<b>97</b>	<b>92</b>	<b>92</b>	<b>89</b>	<b>83</b>	<b>77</b>	<b>76</b>	<b>73</b>	<b>73</b>	<b>75</b>	<b>71</b>	<b>70</b>	<b>69</b>	<b>69</b>	<b>69</b>	<b>69</b>	<b>69</b>	<b>70</b>	<b>71</b>	<b>72</b>	<b>72</b>	<b>72</b>

### Schülerzahlentwicklung

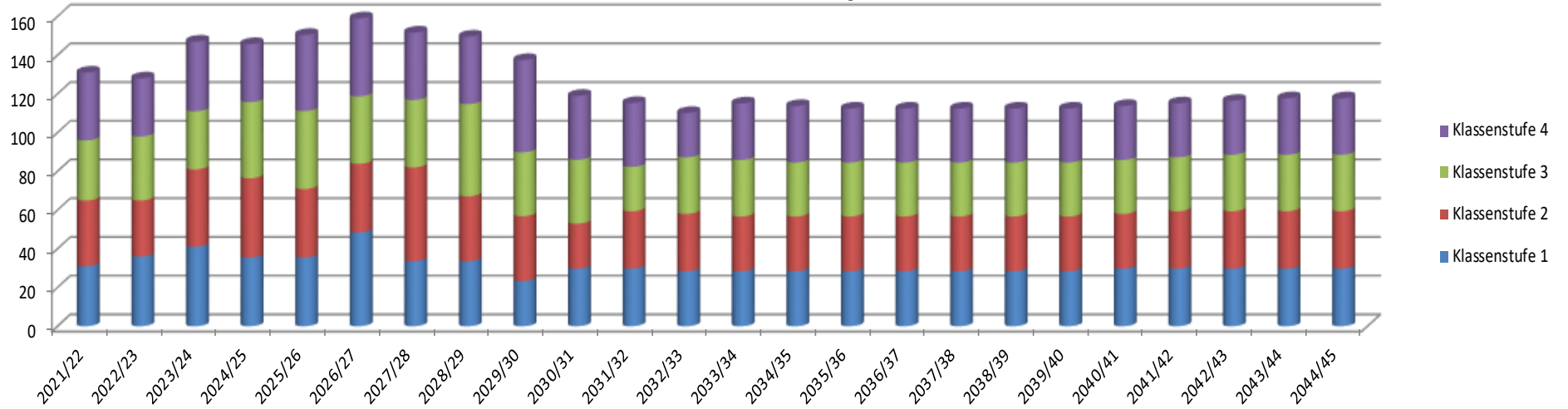


<b>Schulname / Schulkürzel:</b> Grundschule Magister C.G. Hering Oschatz		<b>Schulträger:</b> Stadt Oschatz		<b>Anschrift:</b> Fröbelw eg 2 04758 Oschatz	
oags-oschatz-hering		<b>Mittelbereich:</b> Oschatz	<b>FS-Qu.:</b> 3,5%	<b>Schulbezirk:</b> Einzelbezirk	
<b>Dienststellenschl.:</b> 4411617	<b>redaktioneller Stand:</b> 11.04.2024	<b>Landkreis:</b> Nordsachsen	<b>EW 31.12.2021:</b> 13884		<b>kommunale Zusammenarbeit / Satzungen abgeschlossen:</b>
<b>schulnetzplanerische Aussagen bzw. Besonderheiten:</b>			<b>Gebietsstatus nach LEP:</b> Mittelzentrum		<b>pädagogische Besonderheiten, sonstiges:</b> LRS
			<b>Variante StaLa Mittelbere:</b> Variante 2		

\* informativ; Schüler der VKA/DaZ sind in den Schülerzahlen der KLST 1 - 4 bereits enthalten

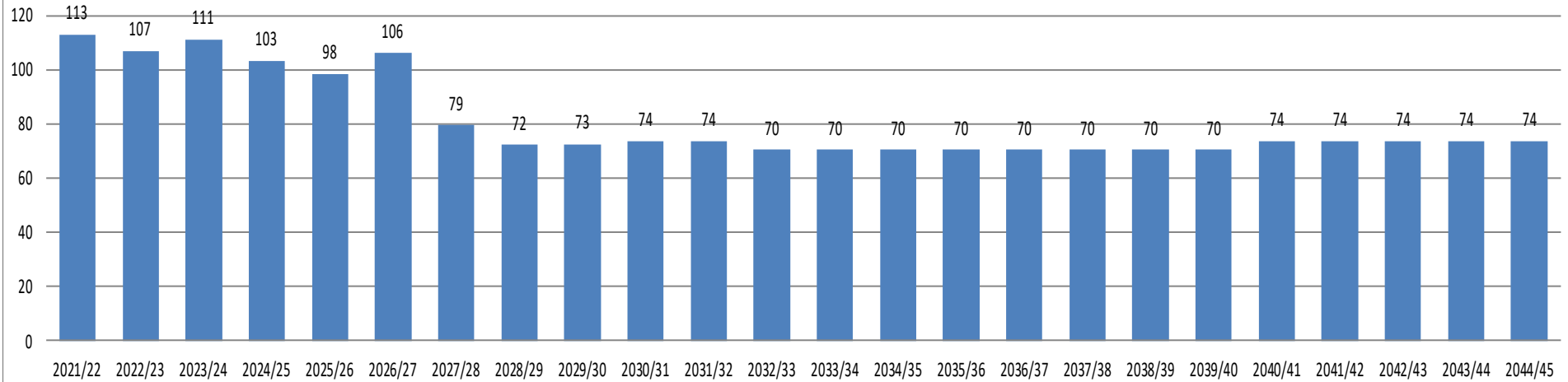
Schulbezirk (Stadt- bzw. Ortsteile)	Anzahl der geborenen/wohnhaften Kinder im Zeitraum des Schulbezirkes (ab 2023 eigene Berechnungen unter Berücksichtigung der Daten des Statistischen Landesamtes)																							
	01.07.16 30.06.17	01.07.17 30.06.18	01.07.18 30.06.19	01.07.19 30.06.20	01.07.20 30.06.21	01.07.21 30.06.22	01.07.22 30.06.23	2023	2024	2025	2026	2027	2028	2029	2030	2031	2032	2033	2034	2035	2036	2037		
Geburten StaLa Mittelbereiche	297	260	286	280	264	185	221	220	220	210	210	210	210	210	210	210	210	220	220	220	220	220		
SB III	50	38	38	52	36	36	25	32	32	30	30	30	30	30	30	30	30	32	32	32	32	32		
OT Leuben, Lirnbach, Thalheim																								
Summe w ohnhafter Kinder	50	38	38	52	36	36	25	32	32	30	30	30	30	30	30	30	30	32	32	32	32	32		
Abzug Förderquote (häufig)	49	37	37	51	35	35	25	31	31	30	30	30	30	30	30	30	30	31	31	31	31	31		
Abzug Schulen in freier Trägerschaft																								
Ev. GS Schw eta	-4	-1	-1,9	-1,9	-2,6	-1,8	-1,8	-1,3	-1,6	-1,6	-1,5	-1,5	-1,5	-1,5	-1,5	-1,5	-1,5	-1,6	-1,6	-1,6	-1,6	-1,6		
<b>Summe:</b>	<b>48</b>	<b>35</b>	<b>35</b>	<b>48</b>	<b>34</b>	<b>34</b>	<b>23</b>	<b>30</b>	<b>30</b>	<b>28</b>	<b>28</b>	<b>28</b>	<b>28</b>	<b>28</b>	<b>28</b>	<b>28</b>	<b>28</b>	<b>30</b>	<b>30</b>	<b>30</b>	<b>30</b>	<b>30</b>		
<b>Klasse</b>	<b>Bestand</b>									<b>perspektivische Schätzung (Statistisches Landesamt des Freistaates Sachsen)</b>														
	2021/22	2022/23	2023/24	2024/25	2025/26	2026/27	2027/28	2028/29	2029/30	2030/31	2031/32	2032/33	2033/34	2034/35	2035/36	2036/37	2037/38	2038/39	2039/40	2040/41	2041/42	2042/43	2043/44	2044/45
1	31	36	41	35	35	48	34	34	23	30	30	28	28	28	28	28	28	28	28	30	30	30	30	30
2	34	29	40	41	35	35	48	34	34	23	30	30	28	28	28	28	28	28	28	28	30	30	30	30
3	31	33	30	39	40	35	35	48	33	33	23	29	29	28	28	28	28	28	28	28	28	29	29	29
4	35	30	36	30	39	40	35	35	48	33	33	23	29	29	28	28	28	28	28	28	28	29	29	29
4 (aktuell)	35	28																						
LRS	13	20	20	20	20	20	20	20	20	20	20	20	20	20	20	20	20	20	20	20	20	20	20	20
VKA/DaZ*																								
<b>Summe</b>	<b>144</b>	<b>148</b>	<b>167</b>	<b>166</b>	<b>170</b>	<b>179</b>	<b>172</b>	<b>170</b>	<b>157</b>	<b>139</b>	<b>135</b>	<b>130</b>	<b>135</b>	<b>134</b>	<b>132</b>	<b>132</b>	<b>132</b>	<b>132</b>	<b>132</b>	<b>134</b>	<b>135</b>	<b>136</b>	<b>138</b>	<b>138</b>

Schülerzahlentwicklung



Schulträger	Schulen		2021/22	2022/23	2023/24	2024/25	2025/26	2026/27	2027/28	2028/29	2029/30	2030/31	2031/32	2032/33	2033/34	2034/35	2035/36	2036/37	2037/38	2038/39	2039/40	2040/41	2041/42	2042/43	2043/44	2044/45	
Oschatz	Schüler-Prognose LaSuB für GS:	Bücherwurm	56	47	45	47	39	37	28	23	28	26	26	24	24	24	24	24	24	24	24	26	26	26	26	26	
		Zuzüge																									
Zwischensumme Bücherwurm			56	47	45	47	39	37	28	23	28	26	26	24	24	24	24	24	24	24	24	26	26	26	26	26	
Daten der Stadt bzw. Gemeinde	Zuzüge	Collmblick	26	24	25	21	23	21	18	16	22	18	18	17	17	17	17	17	17	17	17	17	18	18	18	18	18
		Zwischensumme Collmblick	26	24	25	21	23	21	18	16	22	18	18	17	17	17	17	17	17	17	17	17	18	18	18	18	18
Daten der Stadt bzw. Gemeinde	Zuzüge	M. Hering	31	36	41	35	35	48	34	34	23	30	30	28	28	28	28	28	28	28	28	30	30	30	30	30	
		Zwischensumme M. Hering	31	36	41	35	35	48	34	34	23	30	30	28	28	28	28	28	28	28	28	30	30	30	30	30	
	Summe:		113	107	111	103	98	106	79	72	73	74	74	70	70	70	70	70	70	70	70	74	74	74	74	74	
Zügigkeit der GS		Bücherwurm	2,5	2,5	2,5	2,5	2,5	2,5	2,5	2,5	2,5	2,5	2,5	2,5	2,5	2,5	2,5	2,5	2,5	2,5	2,5	2,5	2,5	2,5	2,5	2,5	
		Collmblick	1,5	1,5	1,5	1,5	1,5	1,5	1,5															0,0	0,0	0,0	
		M.-Hering	3,0	3,0	3,0	3,0	3,0	3,0	3,0	2,0	2,0	2,0	2,0	2,0	2,0	2,0	2,0	2,0	2,0	2,0	2,0	2,0	2,0	2,0	2,0	2,0	
Planungsrichtwert: 25 Sschüler pro Klasse	Bedarf an Zügen nach § 5 Abs. 4 SchulnetzVO	ESB	3,0	2,0	2,0	2,0	2,0	2,0	2,0	1,0	2,0	2,0	2,0	1,0	1,0	1,0	1,0	1,0	1,0	1,0	1,0	2,0	2,0	2,0	2,0	2,0	
		Bücherwurm																									
		ESB	2,0	1,0	1,0	1,0	1,0	1,0	1,0	1,0	1,0	1,0	1,0	1,0	1,0	1,0	1,0	1,0	1,0	1,0	1,0	1,0	1,0	1,0	1,0	1,0	
		Collmblick																									
		ESB	2,0	2,0	2,0	2,0	2,0	2,0	2,0	2,0	1,0	2,0	2,0	2,0	2,0	2,0	2,0	2,0	2,0	2,0	2,0	2,0	2,0	2,0	2,0	2,0	2,0
		M. Hering	7,0	5,0	5,0	5,0	5,0	5,0	5,0	4,0	4,0	5,0	5,0	4,0	4,0	4,0	4,0	4,0	4,0	4,0	4,0	4,0	5,0	5,0	5,0	5,0	5,0
		ESB	5,0	5,0	5,0	5,0	4,0	5,0	4,0	3,0	3,0	3,0	3,0	3,0	3,0	3,0	3,0	3,0	3,0	3,0	3,0	3,0	3,0	3,0	3,0	3,0	
Züge	Fehlbedarf (-) Überhang (+)	bei ESB				2,0	2,0	2,0	2,0	0,5	0,5	-0,5	-0,5	0,5	0,5	0,5	0,5	0,5	0,5	0,5	0,5	-0,5	-0,5	-0,5	-0,5	-0,5	
		bei GSB OZ gesamt				2,0	3,0	2,0	3,0	1,5	1,5	1,5	1,5	1,5	1,5	1,5	1,5	1,5	1,5	1,5	1,5	1,5	1,5	1,5	1,5	1,5	
4 allgemeine Unterrichtsräume		1-zügig																									
6 allgemeine Unterrichtsräume		1,5-zügig																									
8 allgemeine Unterrichtsräume		2-zügig																									
10 allgemeine Unterrichtsräume		2,5-zügig																									
12 allgemeine Unterrichtsräume		3-zügig																									
14 allgemeine Unterrichtsräume		3,5-zügig																									
16 allgemeine Unterrichtsräume		4-zügig																									

### Zugang in die 1. Klassenstufe - Stadt Oschatz



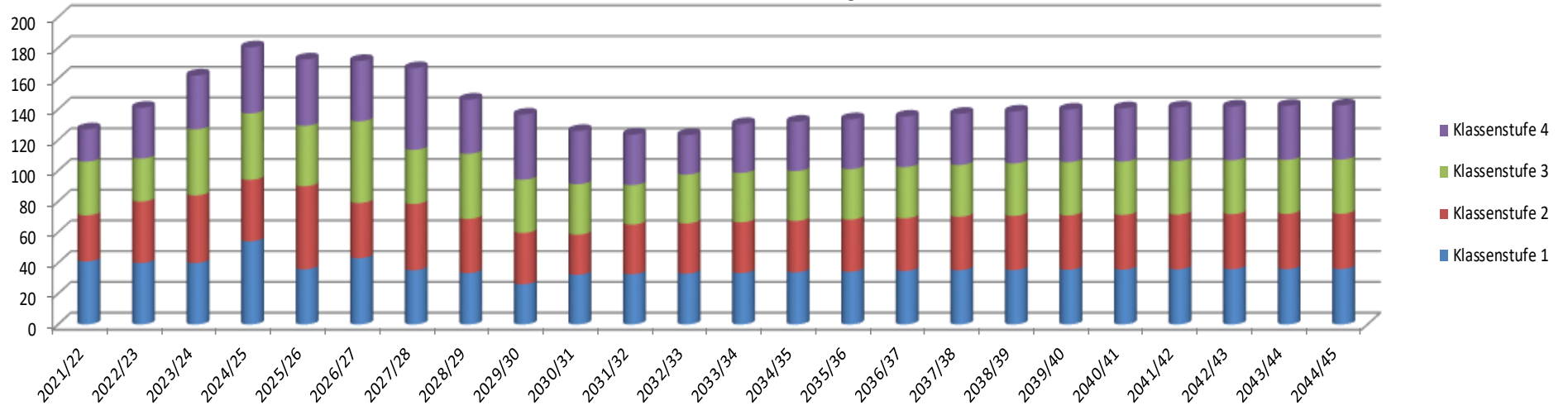
<b>Schulname / Schulkürzel:</b> Grundschule Rackwitz		<b>Schulträger:</b> Gemeinde Rackwitz		<b>Anschrift:</b> Straße der Jugend 8 04519 Rackwitz	
oags-rackwitz-rackwitz		<b>Mittelbereich:</b> Leipzig	<b>FS-Qu.:</b> 3,5%	<b>Schulbezirk:</b> Gemeinsamer Schulbezirk Gemeinde Rackwitz	
<b>Dienststellenschl.:</b> 4411005	<b>redaktioneller Stand:</b> 11.04.2024	<b>Landkreis:</b> Nordsachsen	<b>Gebietsstatus nach LEP:</b> kein zentraler Ort		
<b>schulnetzplanerische Aussagen bzw. Besonderheiten:</b> GSB Rackwitz ab Schuljahr 2019/2020			<b>Variante StaLa Mittelbere</b> Variante 1		
<b>kommunale Zusammenarbeit / Satzungen abgeschlossen:</b>					
<b>pädagogische Besonderheiten, sonstiges:</b>					

\* informativ; Schüler der VKA/DaZ sind in den Schülerzahlen der KLST 1 - 4 bereits enthalten

Schulbezirk (Stadt- bzw. Ortsteile)	Anzahl der geborenen/wohnhaften Kinder im Zeitraum des Schulbezirkes (ab 2023 eigene Berechnungen unter Berücksichtigung der Daten des Statistischen Landesamtes)																							
	01.07.16 30.06.17	01.07.17 30.06.18	01.07.18 30.06.19	01.07.19 30.06.20	01.07.20 30.06.21	01.07.21 30.06.22	01.07.22 30.06.23	2023	2024	2025	2026	2027	2028	2029	2030	2031	2032	2033	2034	2035	2036	2037		
Geburten StaLA Mittelbereiche	8048	7911	7829	7443	7474	7274	6565	7260	7350	7430	7520	7620	7710	7820	7930	7950	8000	8020	8050	8080	8090	8100		
Rackwitz	18	31	25	27	15	25	11	17	18	18	18	18	18	19	19	19	19	19	19	19	19	19		
Rackwitz OT	23	37	19	30	28	15	17	20	21	21	21	21	22	22	22	22	23	23	23	23	23	23		
Zschortau	19	21	15	14	15	15	15	15	16	16	16	16	16	17	17	17	17	17	17	17	17	17		
Summe w ohnhaft Kinder	60	89	59	71	58	55	43	53	54	54	55	56	56	57	58	58	59	59	59	59	59	59		
Abzug Förderquote (häufig)	59	87	58	70	57	54	42	52	53	53	54	55	55	56	57	57	58	58	58	58	58	58		
Abzug Schulen in freier Trägerschaft																								
BIP GS Leipzig																								
GS Regenbogen Leipzig																								
St. Martin GS Zworschau	-1	-0,7	-0,5	-0,6	-0,5	-0,5	-0,4	-0,4	-0,4	-0,5	-0,5	-0,5	-0,5	-0,5	-0,5	-0,5	-0,5	-0,5	-0,5	-0,5	-0,5	-0,5		
Peter&Paul-GS																								
Waldorfschule Zschortau	-1	-1	-1,5	-1,0	-1,2	-1,0	-0,9	-0,9	-0,9	-0,9	-0,9	-0,9	-0,9	-1,0	-1,0	-1,0	-1,0	-1,0	-1,0	-1,0	-1,0	-1,0		
Zwischensumme	58	85	56	68	56	53	41	51	52	52	53	53	54	55	56	56	56	56	56	57	57	57		
Ist Zugang im GSB	63																							
Ist-Zugang einzelne Schule	40																							
<b>Summe:</b>	<b>40</b>	<b>54</b>	<b>36</b>	<b>43</b>	<b>35</b>	<b>33</b>	<b>26</b>	<b>32</b>	<b>33</b>	<b>33</b>	<b>33</b>	<b>34</b>	<b>34</b>	<b>35</b>	<b>35</b>	<b>35</b>	<b>36</b>	<b>36</b>	<b>36</b>	<b>36</b>	<b>36</b>	<b>36</b>		
	<b>Bestand</b>	<b>Bestand</b>	<b>Bestand</b>	<b>Voraussichtliche Schülerzahlen im Schuljahr</b>								<b>perspektivische Schätzung (Statistisches Landesamt des Freistaates Sachsen)</b>												
<b>Klasse</b>	<b>2021/22</b>	<b>2022/23</b>	<b>2023/24</b>	<b>2024/25</b>	<b>2025/26</b>	<b>2026/27</b>	<b>2027/28</b>	<b>2028/29</b>	<b>2029/30</b>	<b>2030/31</b>	<b>2031/32</b>	<b>2032/33</b>	<b>2033/34</b>	<b>2034/35</b>	<b>2035/36</b>	<b>2036/37</b>	<b>2037/38</b>	<b>2038/39</b>	<b>2039/40</b>	<b>2040/41</b>	<b>2041/42</b>	<b>2042/43</b>	<b>2043/44</b>	<b>2044/45</b>
1	41	40	40	54	36	43	35	33	26	32	33	33	33	34	34	35	35	35	36	36	36	36	36	36
2	30	40	44	40	54	36	43	35	33	26	32	33	33	33	34	34	35	35	35	36	36	36	36	36
3	35	28	43	43	39	53	35	42	35	33	26	32	32	32	33	33	34	34	35	35	35	35	35	35
4	21	33	35	43	43	39	53	35	42	35	33	26	32	32	32	33	33	34	34	35	35	35	35	35
4 (aktuell)	21	34																						
LRS																								
VKA/DaZ*		[8]																						
<b>Summe</b>	<b>127</b>	<b>149</b>	<b>162</b>	<b>180</b>	<b>173</b>	<b>171</b>	<b>167</b>	<b>146</b>	<b>137</b>	<b>126</b>	<b>124</b>	<b>123</b>	<b>130</b>	<b>132</b>	<b>134</b>	<b>135</b>	<b>137</b>	<b>139</b>	<b>140</b>	<b>141</b>	<b>141</b>	<b>142</b>	<b>142</b>	<b>143</b>



Schülerzahlentwicklung



<b>Schulname / Schulkürzel:</b>
Grundschule Zschortau
oags-rackwitz-zschor

<b>Schulträger:</b>
Gemeinde Rackwitz
<b>Mittelbereich:</b>
Leipzig
<b>FS-Qu.:</b>
3,5%
<b>EW 31.12.2021:</b>
5412

<b>Anschrift:</b>
Lindenstraße 29 04519 Rackwitz
<b>Schulbezirk:</b>
Gemeinsamer Schulbezirk Gemeinde Rackwitz
<b>kom munale Zusammenarbeit / Satzungen abgeschlossen:</b>

<b>Dienststellenschl.:</b>
4411138
<b>redaktioneller Stand:</b>
11.04.2024

<b>Landkreis:</b>
Nordsachsen

<b>Gebietsstatus nach LEP:</b>
kein zentraler Ort

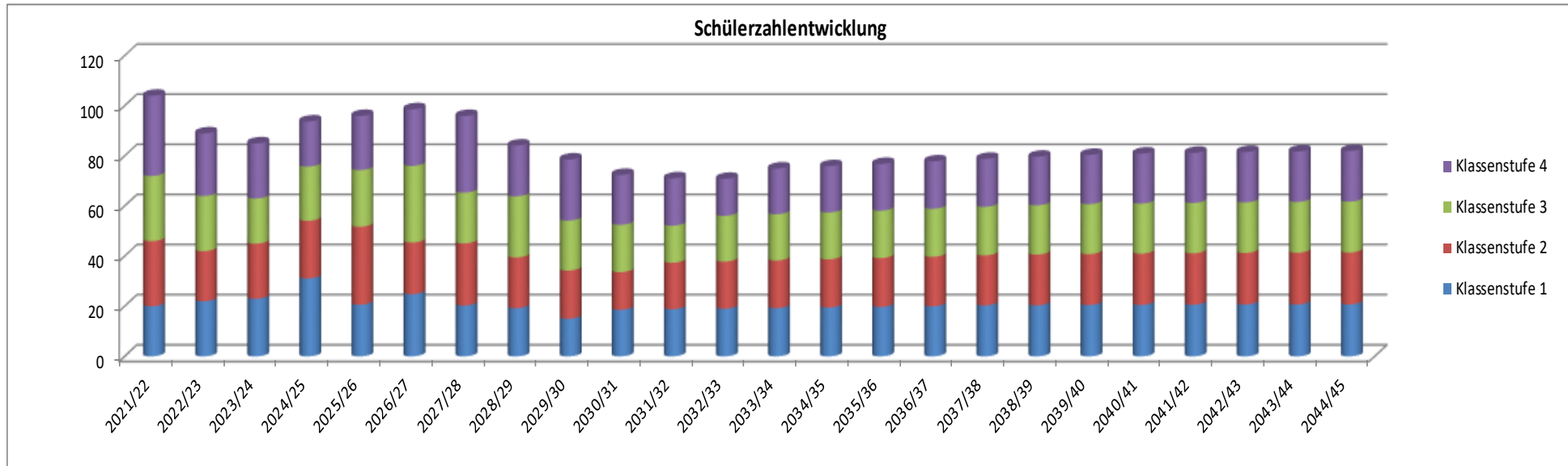
<b>pädagogische Besonderheiten, sonstiges:</b>
--

<b>schulnetzplanerische Aussagen bzw. Besonderheiten:</b>
GSB Rackwitz ab Schuljahr 2019/2020

<b>Variante StaLa Mittelbere</b>
Variante 1

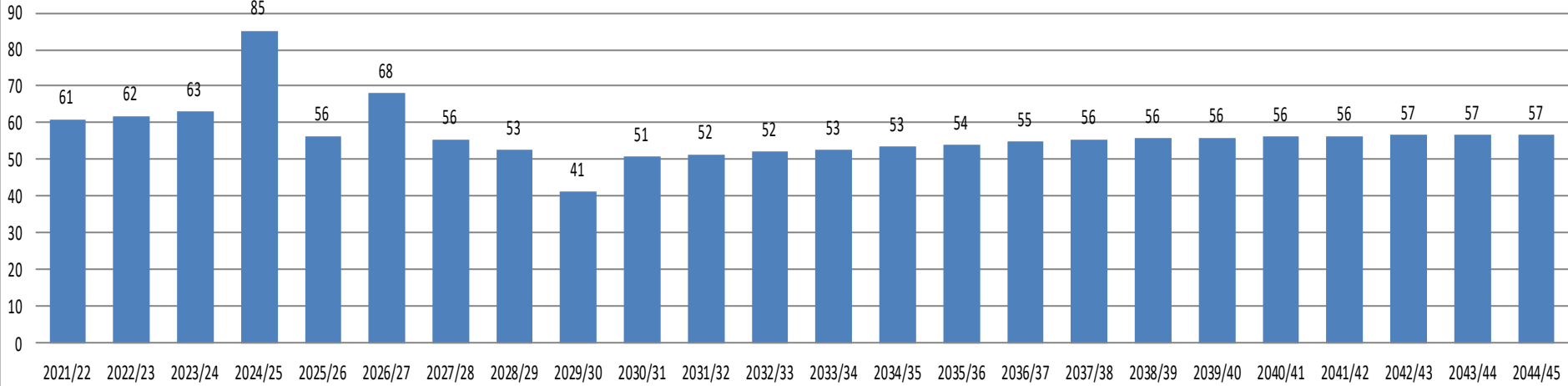
\* informativ; Schüler der VKA/DaZ sind in den Schülerzahlen der KLST 1 - 4 bereits enthalten

Schulbezirk (Stadt- bzw. Ortsteile)	Anzahl der geborenen/wohnhaften Kinder im Zeitraum des Schulbezirkes (ab 2023 eigene Berechnungen unter Berücksichtigung der Daten des Statistischen Landesamtes)																							
	01.07.16 30.06.17	01.07.17 30.06.18	01.07.18 30.06.19	01.07.19 30.06.20	01.07.20 30.06.21	01.07.21 30.06.22	01.07.22 30.06.23	2023	2024	2025	2026	2027	2028	2029	2030	2031	2032	2033	2034	2035	2036	2037		
Geburten StaLa Mittelbereiche	8048	7911	7829	7443	7474	7274	6565	7260	7350	7430	7520	7620	7710	7820	7930	7950	8000	8020	8050	8080	8090	8100		
Rackwitz	18	31	25	27	15	25	11	17	18	18	18	18	18	19	19	19	19	19	19	19	19	19		
Rackwitz OT	23	37	19	30	28	15	17	20	21	21	21	21	22	22	22	22	23	23	23	23	23	23		
Zschortau	19	21	15	14	15	15	15	15	16	16	16	16	16	17	17	17	17	17	17	17	17	17		
Summe w ohnhaft e Kinder	60	89	59	71	58	55	43	53	54	54	55	56	56	57	58	58	59	59	59	59	59	59		
Abzug Förderquote (häufig)	59	87	58	70	57	54	42	52	53	53	54	55	55	56	57	57	58	58	58	58	58	58		
Abzug Schulen in freier Trägerschaft																								
BIP GS Leipzig																								
GS Regenbogen Leipzig																								
St. Martin GS Zw ochau	-1	-0,7	-0,5	-0,6	-0,5	-0,5	-0,4	-0,4	-0,4	-0,5	-0,5	-0,5	-0,5	-0,5	-0,5	-0,5	-0,5	-0,5	-0,5	-0,5	-0,5	-0,5		
Peter&Paul-GS																								
Waldorfschule Zschort	-1	-1	-1,5	-1,0	-1,2	-1,0	-0,9	-0,9	-0,9	-0,9	-0,9	-0,9	-0,9	-0,9	-1,0	-1,0	-1,0	-1,0	-1,0	-1,0	-1,0	-1,0		
Zw ischensumme	58	85	56	68	56	53	41	51	52	52	53	53	54	55	56	56	56	56	56	56	57	57		
Ist Zugang im GSB	63																							
Ist-Zugang einzelne Schule	23																							
<b>Summe:</b>	<b>23</b>	<b>31</b>	<b>21</b>	<b>25</b>	<b>20</b>	<b>19</b>	<b>15</b>	<b>19</b>	<b>19</b>	<b>19</b>	<b>19</b>	<b>19</b>	<b>20</b>	<b>20</b>	<b>20</b>	<b>20</b>	<b>20</b>	<b>21</b>	<b>21</b>	<b>21</b>	<b>21</b>	<b>21</b>		
<b>Bestand</b>	<b>Bestand</b>	<b>Bestand</b>	<b>Voraussichtliche Schülerzahlen im Schuljahr</b>										<b>perspektivische Schätzung (Statistisches Landesamt des Freistaates Sachsen)</b>											
<b>Klasse</b>	<b>2021/22</b>	<b>2022/23</b>	<b>2023/24</b>	<b>2024/25</b>	<b>2025/26</b>	<b>2026/27</b>	<b>2027/28</b>	<b>2028/29</b>	<b>2029/30</b>	<b>2030/31</b>	<b>2031/32</b>	<b>2032/33</b>	<b>2033/34</b>	<b>2034/35</b>	<b>2035/36</b>	<b>2036/37</b>	<b>2037/38</b>	<b>2038/39</b>	<b>2039/40</b>	<b>2040/41</b>	<b>2041/42</b>	<b>2042/43</b>	<b>2043/44</b>	<b>2044/45</b>
1	20	22	23	31	21	25	20	19	15	19	19	19	19	19	20	20	20	20	20	21	21	21	21	21
2	26	20	22	23	31	21	25	20	19	15	19	19	19	19	20	20	20	20	20	21	21	21	21	21
3	26	22	18	22	23	31	20	24	20	19	15	18	18	19	19	19	20	20	20	20	20	20	20	20
4	32	25	22	18	22	23	31	20	24	20	19	15	18	18	19	19	19	20	20	20	20	20	20	20
<b>4 (aktuell)</b>	<b>32</b>	<b>25</b>																						
LRS																								
VKA/DaZ*																								
<b>Summe</b>	<b>104</b>	<b>89</b>	<b>85</b>	<b>94</b>	<b>96</b>	<b>99</b>	<b>96</b>	<b>84</b>	<b>79</b>	<b>72</b>	<b>71</b>	<b>71</b>	<b>75</b>	<b>76</b>	<b>77</b>	<b>78</b>	<b>79</b>	<b>80</b>	<b>80</b>	<b>81</b>	<b>81</b>	<b>82</b>	<b>82</b>	<b>82</b>



Schulträger	Schulen		2021/22	2022/23	2023/24	2024/25	2025/26	2026/27	2027/28	2028/29	2029/30	2030/31	2031/32	2032/33	2033/34	2034/35	2035/36	2036/37	2037/38	2038/39	2039/40	2040/41	2041/42	2042/43	2043/44	2044/45		
Rackwitz	Schüler-Prognose LaSuB für GS:	Rackwitz	41	40	40	54	36	43	35	33	26	32	33	33	33	34	34	35	35	35	36	36	36	36	36	36		
		Zschortau	20	22	23	31	21	25	20	19	15	19	19	19	19	19	19	20	20	20	20	20	21	21	21	21	21	
Daten der Stadt bzw. Gemeinde	Zuzüge																											
	Summe:		61	62	63	85	56	68	56	53	41	51	52	52	53	53	54	55	56	56	56	56	56	57	57	57		
Zügigkeit der GS		Rackwitz	2,0	2,0	2,0	2,0	2,0	2,0	2,0	2,0	2,0	2,0	2,0	2,0	2,0	2,0	2,0	2,0	2,0	2,0	2,0	2,0	2,0	2,0	2,0	2,0	2,0	
		Zschortau	1,0	1,0	1,0	1,0	1,0	1,0	1,0	1,0	1,0	1,0	1,0	1,0	1,0	1,0	1,0	1,0	1,0	1,0	1,0	1,0	1,0	1,0	1,0	1,0	1,0	
Planungsrichtwert: 25 Sschüler pro Klasse	Bedarf an Zügen nach § 5 Abs. 4 SchulnetzVO	ESB	2,0	2,0	2,0	3,0	2,0	2,0	2,0	2,0	2,0	2,0	2,0	2,0	2,0	2,0	2,0	2,0	2,0	2,0	2,0	2,0	2,0	2,0	2,0	2,0	2,0	
		Rackwitz																										
		ESB	1,0	1,0	1,0	2,0	1,0	1,0	1,0	1,0	1,0	1,0	1,0	1,0	1,0	1,0	1,0	1,0	1,0	1,0	1,0	1,0	1,0	1,0	1,0	1,0	1,0	1,0
		Zschortau																										
		Summe				5,0	3,0	3,0	3,0	3,0	3,0	3,0	3,0	3,0	3,0	3,0	3,0	3,0	3,0	3,0	3,0	3,0	3,0	3,0	3,0	3,0	3,0	
	GSB Gem. Rackwitz				4,0	3,0	3,0	3,0	3,0	2,0	3,0	3,0	3,0	3,0	3,0	3,0	3,0	3,0	3,0	3,0	3,0	3,0	3,0	3,0	3,0	3,0		
Züge	Fehlbedarf (-) Überhang (+)				-1,0	0,0	0,0	0,0	0,0	1,0	0,0	0,0	0,0	0,0	0,0	0,0	0,0	0,0	0,0	0,0	0,0	0,0	0,0	0,0	0,0	0,0		
4 allgemeine Unterrichtsräume	1-zügig																											
6 allgemeine Unterrichtsräume	1,5-zügig																											
8 allgemeine Unterrichtsräume	2-zügig																											
10 allgemeine Unterrichtsräume	2,5-zügig																											
12 allgemeine Unterrichtsräume	3-zügig																											
14 allgemeine Unterrichtsräume	3,5-zügig																											
16 allgemeine Unterrichtsräume	4-zügig																											

### Zugang in die 1. Klassenstufe - Gemeinde Rackwitz

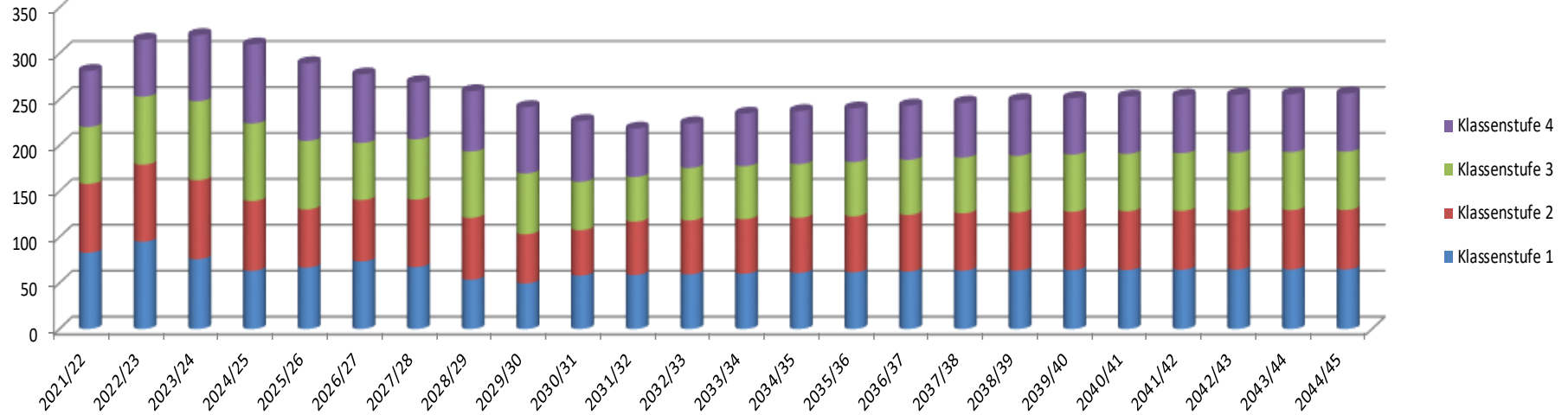


<b>Schulname / Schulkürzel:</b> Leibniz-Grundschule Schkeuditz		<b>Schulträger:</b> Stadt Schkeuditz		<b>Anschrift:</b> Ringstraße 10 04435 Schkeuditz	
oags-schkeuditz-leibn		<b>Mittelbereich:</b> Leipzig	<b>FS-Qu.:</b> 3,5%	<b>Schulbezirk:</b> Gemeinsamer Schulbezirk	
<b>Dienststellenschl.:</b> 4410635	<b>redaktioneller Stand:</b> 11.04.2024	<b>Landkreis:</b> Nordsachsen	<b>Gebietsstatus nach LEP:</b> Mittelzentrum		
<b>schulnetzplanerische Aussagen bzw. Besonderheiten:</b>			<b>Variante StaLa Mittelbere</b> Variante 1		
<b>kommunale Zusammenarbeit / Sitzungen abgeschlossen:</b>					
<b>pädagogische Besonderheiten, sonstiges:</b> GSB Leibniz-GS und Müntzer-GS Schkeuditz					

\* informativ; Schüler der VKA/DaZ sind in den Schülerzahlen der KLST 1 - 4 bereits enthalten

Schulbezirk (Stadt- bzw. Ortsteile)	Anzahl der geborenen/wohnhaften Kinder im Zeitraum des Schulbezirkes (ab 2023 eigene Berechnungen unter Berücksichtigung der Daten des Statistischen Landesamtes)																														
	01.07.16 30.06.17	01.07.17 30.06.18	01.07.18 30.06.19	01.07.19 30.06.20	01.07.20 30.06.21	01.07.21 30.06.22	01.07.22 30.06.23	2023	2024	2025	2026	2027	2028	2029	2030	2031	2032	2033	2034	2035	2036	2037									
Geburten StaLa Mittelbereiche	8048	7911	7829	7443	7474	7274	6565	7260	7350	7430	7520	7620	7710	7820	7930	7950	8000	8020	8050	8080	8090	8100									
GSB Leibniz/Müntzer - Leibniz	104	95	106	113	101	76	74	86	87	88	89	90	91	92	93	94	94	94	95	95	95	95									
GSB Leibniz/Müntzer - Müntzer	32	29	25	31	31	29	23	28	29	29	29	30	30	30	31	31	31	31	31	31	32	32									
(Schkeuditz-Mitte, Papitz/ Modelwitz, Wehlitz; Schülerzahl zu je 50% aufgeteilt)																															
Summe w ohnhafte Kinder	136	124	131	144	132	105	97	114	115	116	118	119	121	123	124	125	125	126	126	127	127	127									
Abzug Förderquote (hälftig)	134	122	129	141	130	103	95	112	113	114	116	117	119	120	122	122	123	123	124	124	125	125									
Abzug Schulen in freier Trägerschaft																															
GS St. Martin Zw ochau	-2	-2	-1,8	-1,9	-2,1	-1,9	-1,5	-1,4	-1,7	-1,7	-1,7	-1,7	-1,8	-1,8	-1,8	-1,8	-1,8	-1,8	-1,9	-1,9	-1,9	-1,9									
GS Forum Thomanum																															
RAHN Clara Schumann GS																															
Freie Waldorf Lpz.	-1		-0,5	-0,5	-0,5	-0,5	-0,4	-0,4	-0,4	-0,4	-0,4	-0,4	-0,4	-0,4	-0,5	-0,5	-0,5	-0,5	-0,5	-0,5	-0,5	-0,5									
Montessori GS Leipzig		-1	-0,5	-0,5	-0,5	-0,5	-0,4	-0,4	-0,4	-0,4	-0,4	-0,4	-0,4	-0,4	-0,5	-0,5	-0,5	-0,5	-0,5	-0,5	-0,5	-0,5									
Zw ischensumme	131	119	126	138	127	101	93	109	111	112	113	115	116	118	119	120	120	121	121	122	122	122									
Ist Zugang im GSB	143																														
Ist-Zugang einzelne Schule	76																														
<b>Summe:</b>	<b>76</b>	<b>63</b>	<b>67</b>	<b>74</b>	<b>67</b>	<b>54</b>	<b>50</b>	<b>58</b>	<b>59</b>	<b>59</b>	<b>60</b>	<b>61</b>	<b>62</b>	<b>63</b>	<b>63</b>	<b>64</b>	<b>64</b>	<b>64</b>	<b>64</b>	<b>65</b>	<b>65</b>	<b>65</b>									
Bestand										Bestand												Bestand									
Voraussichtliche Schülerzahlen im Schuljahr										perspektivische Schätzung (Statistisches Landesamt des Freistaates Sachsen)																					
Klasse	2021/22	2022/23	2023/24	2024/25	2025/26	2026/27	2027/28	2028/29	2029/30	2030/31	2031/32	2032/33	2033/34	2034/35	2035/36	2036/37	2037/38	2038/39	2039/40	2040/41	2041/42	2042/43	2043/44	2044/45							
1	83	95	76	63	67	74	67	54	50	58	59	59	60	61	62	63	63	64	64	64	64	65	65	65							
2	75	84	86	76	63	67	74	67	54	50	58	59	59	60	61	62	63	63	64	64	64	65	65	65							
3	62	74	86	84	75	62	66	72	66	53	49	57	58	58	59	60	61	61	62	62	63	63	64	64							
4	61	62	72	86	84	75	62	66	72	66	53	49	57	58	58	59	60	61	61	62	62	63	63	64							
4 (aktuell)	61	62																													
LRS																															
VKA/DaZ*																															
<b>Summe</b>	<b>281</b>	<b>315</b>	<b>320</b>	<b>310</b>	<b>289</b>	<b>277</b>	<b>269</b>	<b>259</b>	<b>242</b>	<b>226</b>	<b>218</b>	<b>224</b>	<b>234</b>	<b>237</b>	<b>240</b>	<b>243</b>	<b>246</b>	<b>249</b>	<b>251</b>	<b>253</b>	<b>254</b>	<b>255</b>	<b>256</b>	<b>256</b>							

Schülerzahlentwicklung

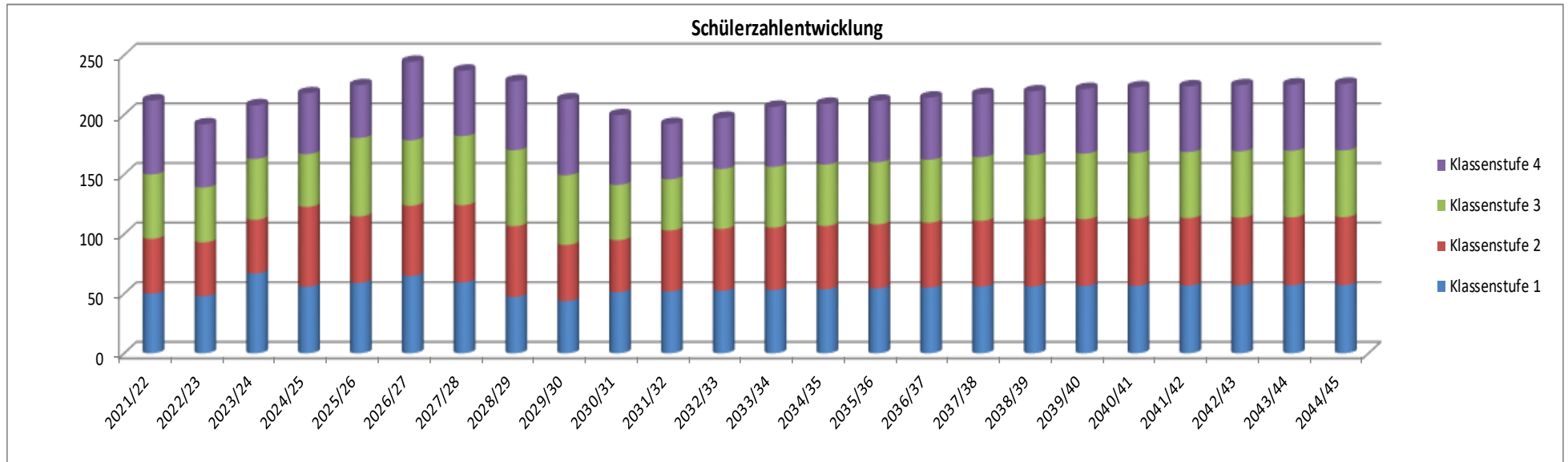


<b>Schulname / Schulkürzel:</b> Thomas-Müntzer-Grundschule Schkeuditz		<b>Schulträger:</b> Stadt Schkeuditz		<b>Anschrift:</b> Thomas-Müntzer-Straße 6/7 04435 Schkeuditz	
oags-schkeuditz-muentz		<b>Mittelbereich:</b> Leipzig	<b>FS-Qu.:</b> 3,5%	<b>EW 31.12.2021:</b> 18574	<b>Schulbezirk:</b> Gemeinsamer Schulbezirk
<b>Dienststellenschl.:</b> 4410643	<b>redaktioneller Stand:</b> 11.04.2024	<b>Landkreis:</b> Nordsachsen	<b>Gebietsstatus nach LEP:</b> Mittelzentrum		<b>kommunale Zusammenarbeit / Satzungen abgeschlossen:</b>
<b>schulnetzplanerische Aussagen bzw. Besonderheiten:</b>			<b>Variante StaLa Mittelbere</b> Variante 1		<b>pädagogische Besonderheiten, sonstiges:</b> GSB Leibniz-GS und Müntzer-GS Schkeuditz

\* informativ; Schüler der VKA/DaZ sind in den Schülerzahlen der KLST 1 - 4 bereits enthalten

Schulbezirk (Stadt- bzw. Ortsteile)	Anzahl der geborenen/wohnhaften Kinder im Zeitraum des Schulbezirkes (ab 2023 eigene Berechnungen unter Berücksichtigung der Daten des Statistischen Landesamtes)																							
	01.07.16 30.06.17	01.07.17 30.06.18	01.07.18 30.06.19	01.07.19 30.06.20	01.07.20 30.06.21	01.07.21 30.06.22	01.07.22 30.06.23	2023	2024	2025	2026	2027	2028	2029	2030	2031	2032	2033	2034	2035	2036	2037		
Geburten StaLA Mittelbereiche	8048	7911	7829	7443	7474	7274	6565	7260	7350	7430	7520	7620	7710	7820	7930	7950	8000	8020	8050	8080	8090	8100		
GSB Leibniz/Müntzer - Leibniz	104	95	106	113	101	76	74	86	87	88	89	90	91	92	93	94	94	94	95	95	95	95		
GSB Leibniz/Müntzer - Müntzer	32	29	25	31	31	29	23	28	29	29	29	30	30	30	31	31	31	31	31	31	32	32		
(Schkeuditz-Mitte, Papitz/ Modelw)																								
Summe w ohnhaft Kinder	136	124	131	144	132	105	97	114	115	116	118	119	121	123	124	125	125	126	126	127	127	127		
Abzug Förderquote (häufig)	134	122	129	141	130	103	95	112	113	114	116	117	119	120	122	122	123	123	124	124	125	125		
Abzug Schulen in freier Trägerschaft																								
GS St. Martin Zw ochau	-2	-2	-1,8	-1,9	-2,1	-1,9	-1,5	-1,4	-1,7	-1,7	-1,7	-1,7	-1,8	-1,8	-1,8	-1,8	-1,8	-1,8	-1,8	-1,9	-1,9	-1,9		
GS Forum Thomanum																								
RAHN Clara Schumann																								
Freie Waldorf Lpz.	-1		-0,5	-0,5	-0,5	-0,5	-0,4	-0,4	-0,4	-0,4	-0,4	-0,4	-0,4	-0,4	-0,5	-0,5	-0,5	-0,5	-0,5	-0,5	-0,5	-0,5		
Montessori GS Leipzig	-1	-0,5	-0,5	-0,5	-0,5	-0,4	-0,4	-0,4	-0,4	-0,4	-0,4	-0,4	-0,4	-0,4	-0,5	-0,5	-0,5	-0,5	-0,5	-0,5	-0,5	-0,5		
Zw ischensumme	131	119	126	138	127	101	93	109	111	112	113	115	116	118	119	120	120	121	121	122	122	122		
Ist Zugang im GSB	143																							
Ist-Zugang einzelne Schule	67																							
<b>Summe:</b>	<b>67</b>	<b>56</b>	<b>59</b>	<b>65</b>	<b>59</b>	<b>47</b>	<b>44</b>	<b>51</b>	<b>52</b>	<b>52</b>	<b>53</b>	<b>54</b>	<b>54</b>	<b>55</b>	<b>56</b>	<b>56</b>	<b>56</b>	<b>57</b>	<b>57</b>	<b>57</b>	<b>57</b>	<b>57</b>		
<b>Klasse</b>	<b>Bestand 2021/22</b>	<b>Bestand 2022/23</b>	<b>Bestand 2023/24</b>	<b>Bestand 2024/25</b>	<b>Bestand 2025/26</b>	<b>Bestand 2026/27</b>	<b>Bestand 2027/28</b>	<b>Bestand 2028/29</b>	<b>Bestand 2029/30</b>	<b>perspektivische Schätzung (Statistisches Landesamt des Freistaates Sachsen)</b>														
1	50	48	67	56	59	65	59	47	44	2030/31	2031/32	2032/33	2033/34	2034/35	2035/36	2036/37	2037/38	2038/39	2039/40	2040/41	2041/42	2042/43	2043/44	2044/45
2	46	45	45	67	56	59	65	59	47	44	51	52	52	53	54	55	56	56	56	57	57	57	57	57
3	54	46	51	44	66	55	58	64	58	46	43	50	51	51	52	53	53	54	55	55	55	56	56	56
4	62	53	45	51	44	66	55	58	64	58	46	43	50	51	51	52	53	53	54	55	55	56	56	56
<b>4 (aktuell)</b>	<b>61</b>	<b>54</b>																						
LRS																								
VKA/DaZ*	31	[25]																						
<b>Summe</b>	<b>212</b>	<b>192</b>	<b>208</b>	<b>218</b>	<b>225</b>	<b>244</b>	<b>237</b>	<b>228</b>	<b>213</b>	<b>200</b>	<b>192</b>	<b>197</b>	<b>207</b>	<b>209</b>	<b>212</b>	<b>214</b>	<b>217</b>	<b>220</b>	<b>222</b>	<b>223</b>	<b>224</b>	<b>225</b>	<b>225</b>	<b>226</b>



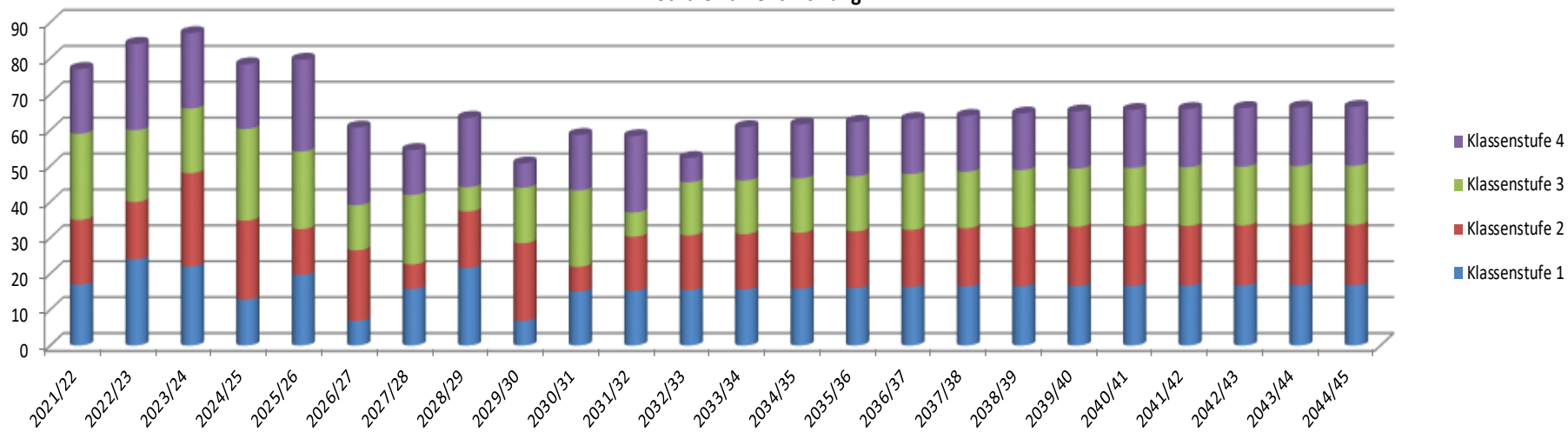


<b>Schulname / Schulkürzel:</b> Paul-Wäge-Grundschule Schkeuditz		<b>Schulträger:</b> Stadt Schkeuditz		<b>Anschrift:</b> Am alten Sportplatz 2      04435    Schkeuditz	
oags-schkeuditz-w aege		<b>Mittelbereich:</b> Leipzig	<b>FS-Qu.:</b> 3,5%	<b>Schulbezirk:</b> Einzelschulbezirk	
<b>Dienststellenschl.:</b> 4410189	<b>redaktioneller Stand:</b> 11.04.2024	<b>Landkreis:</b> Nordsachsen	<b>Gebietsstatus nach LEP:</b> Mittelzentrum		
<b>schulnetzplanerische Aussagen bzw. Besonderheiten:</b>			<b>Variante StaLa Mittelbere</b> Variante 1		
<b>kommunale Zusammenarbeit / Satzungen abgeschlossen:</b>					
<b>pädagogische Besonderheiten, sonstiges:</b>					

\* informativ; Schüler der VKA/DaZ sind in den Schülerzahlen der KLST 1 - 4 bereits enthalten

Schulbezirk (Stadt- bzw. Ortsteile)	Anzahl der geborenen/wohnhaften Kinder im Zeitraum des Schulbezirkes (ab 2023 eigene Berechnungen unter Berücksichtigung der Daten des Statistischen Landesamtes)																							
	01.07.16 30.06.17	01.07.17 30.06.18	01.07.18 30.06.19	01.07.19 30.06.20	01.07.20 30.06.21	01.07.21 30.06.22	01.07.22 30.06.23	2023	2024	2025	2026	2027	2028	2029	2030	2031	2032	2033	2034	2035	2036	2037		
Geburten StaLA Mittelbereiche	8048	7911	7829	7443	7474	7274	6565	7260	7350	7430	7520	7620	7710	7820	7930	7950	8000	8020	8050	8080	8090	8100		
Dölzig	18	12	16	7	15	21	7	15	15	15	15	15	16	16	16	16	16	16	16	16	16	16		
Kleinliebenau	3	1	4		1	1		1	1	1	1	1	1	1	1	1	1	1	1	1	1	1		
Schkeuditz - südliche Ortsteile																								
Summe w ohnhafter Kinder	21	13	20	7	16	22	7	15	16	16	16	16	16	17	17	17	17	17	17	17	17	17		
Abzug Förderquote (hälftig)	21	13	20	7	16	22	7	15	15	15	16	16	16	16	16	16	17	17	17	17	17	17		
Abzug Schulen in freier Trägerschaft																								
Summe:	21	13	20	7	16	22	7	15	15	15	16	16	16	16	16	16	17	17	17	17	17	17		
	Bestand										perspektivische Schätzung (Statistisches Landesamt des Freistaates Sachsen)													
Klasse	2021/22	2022/23	2023/24	2024/25	2025/26	2026/27	2027/28	2028/29	2029/30	2030/31	2031/32	2032/33	2033/34	2034/35	2035/36	2036/37	2037/38	2038/39	2039/40	2040/41	2041/42	2042/43	2043/44	2044/45
1	17	24	22	13	20	7	16	22	7	15	15	15	16	16	16	16	16	17	17	17	17	17	17	
2	18	16	26	22	13	20	7	16	22	7	15	15	15	16	16	16	16	16	17	17	17	17	17	
3	24	20	18	26	22	13	19	7	15	21	7	15	15	15	16	16	16	16	16	16	16	16	16	
4	18	24	21	18	26	22	13	19	7	15	21	7	15	15	15	16	16	16	16	16	16	16	16	
4 (aktuell)	18	24																						
LRS																								
VKA/DaZ*		[23]																						
Summe	77	107	87	78	80	61	54	63	51	59	58	52	61	62	62	63	64	65	65	66	66	66	66	

Schülerzahlentwicklung



<b>Schulname / Schulkürzel:</b>
Sonnenblumen-Grundschule Glesien
oags-schkeuditz-glesie

<b>Schulträger:</b>
Stadt Schkeuditz
<b>Mittelbereich:</b>
Leipzig
<b>FS-Qu.:</b>
3,5%
<b>EW 31.12.2021:</b>
18574

<b>Anschrift:</b>
Conradplatz 6 04435 Schkeuditz
<b>Schulbezirk:</b>
Einzel Schulbezirk
<b>kom munale Zusammenarbeit / Satzungen abgeschlossen:</b>

<b>Dienststellenschl.:</b>
4411013
<b>redaktioneller Stand:</b>
11.04.2024

<b>Landkreis:</b>
Nordsachsen

<b>Gebietsstatus nach LEP:</b>
Mittelzentrum

**pädagogische Besonderheiten, sonstiges:**

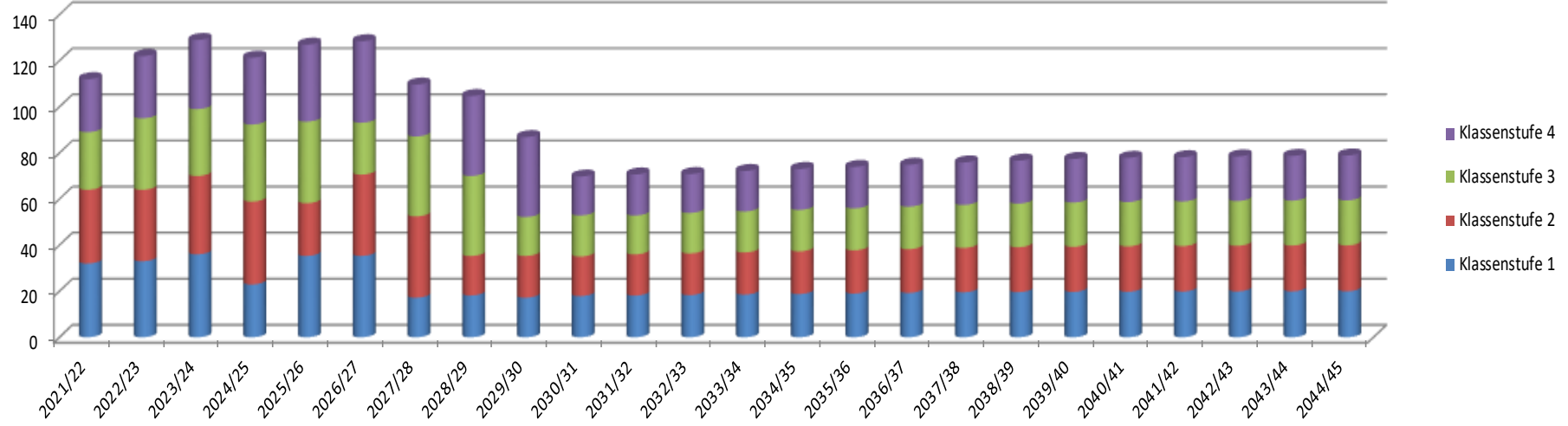
**schulnetzplanerische Aussagen bzw. Besonderheiten:**

**Variante StaLa Mittelbere**  
Variante 1

\* informativ; Schüler der VKA/DaZ sind in den Schülerzahlen der KLST 1 - 4 bereits enthalten

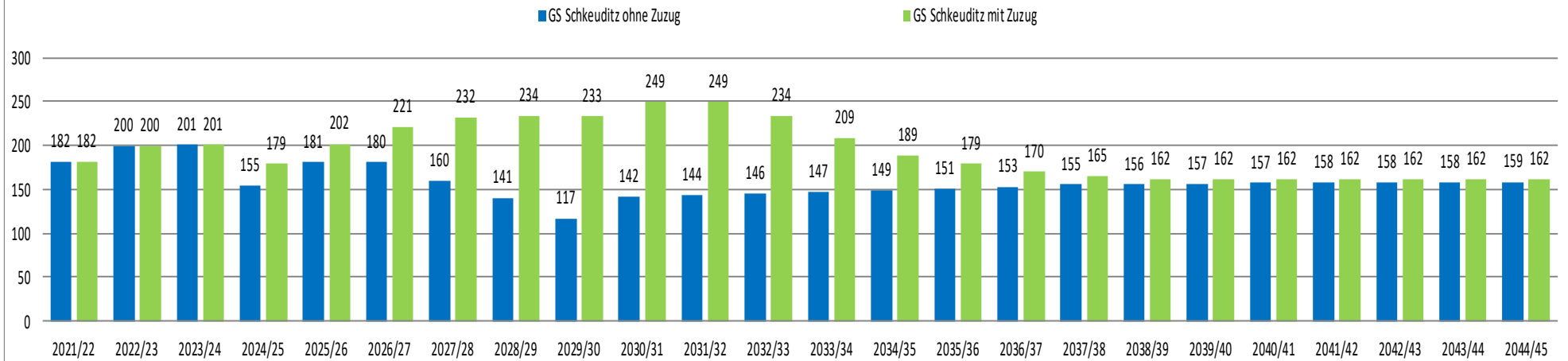
Schulbezirk (Stadt- bzw. Ortsteile)	Anzahl der geborenen/wohnhaften Kinder im Zeitraum des Schulbezirkes (ab 2023 eigene Berechnungen unter Berücksichtigung der Daten des Statistischen Landesamtes)																						
	01.07.16 30.06.17	01.07.17 30.06.18	01.07.18 30.06.19	01.07.19 30.06.20	01.07.20 30.06.21	01.07.21 30.06.22	01.07.22 30.06.23	2023	2024	2025	2026	2027	2028	2029	2030	2031	2032	2033	2034	2035	2036	2037	
Geburten StaLA Mittelbereiche	8048	7911	7829	7443	7474	7274	6565	7260	7350	7430	7520	7620	7710	7820	7930	7950	8000	8020	8050	8080	8090	8100	
Freiroda	3	4	1	2	2	1	1	1	1	1	1	1	1	1	1	1	2	2	2	2	2	2	
Gerbisdorf	4	1		1		1		0	0	0	0	0	0	0	0	0	0	0	0	0	0	0	
Glesien	11	3	14	15	8	9	10	9	9	9	10	10	10	10	10	10	10	10	10	10	10	10	
Hayna	1	3	1	4	1		1	1	1	1	1	1	1	1	1	1	1	1	1	1	1	1	
Radefeld	16	9	18	14	6	6	4	5	6	6	6	6	6	6	6	6	6	6	6	6	6	6	
Wolteritz		4	3	1	1	2	2	2	2	2	2	2	2	2	2	2	2	2	2	2	2	2	
Schkeuditz nördliche Ortsteile																							
Summe wohnhafter Kinder	35	24	37	37	18	19	18	19	19	19	19	20	20	20	20	21	21	21	21	21	21	21	
Abzug Förderquote (häufig)	34	24	36	36	18	19	18	18	19	19	19	19	20	20	20	20	20	20	20	20	21	21	
Abzug Schulen in freier Trägerschaft																							
GS St. Martin Zw ochau	-2		-0,7	-1,1	-1,1	-0,5	-0,5	-0,5	-0,5	-0,5	-0,6	-0,6	-0,6	-0,6	-0,6	-0,6	-0,6	-0,6	-0,6	-0,6	-0,6	-0,6	
BIP Kreativitäts_GS																							
Summe:	34	23	35	35	17	18	17	18	18	18	19	19	19	19	20	20	20	20	20	20	20	20	
Klasse	Bestand									perspektivische Schätzung (Statistisches Landesamt des Freistaates Sachsen)													
	2021/22	2022/23	2023/24	2024/25	2025/26	2026/27	2027/28	2028/29	2029/30	2030/31	2031/32	2032/33	2033/34	2034/35	2035/36	2036/37	2037/38	2038/39	2039/40	2040/41	2041/42	2042/43	2043/44
1	32	33	36	23	35	35	17	18	17	18	18	18	19	19	19	20	20	20	20	20	20	20	20
2	32	31	34	36	23	35	35	17	18	18	18	19	19	19	19	20	20	20	20	20	20	20	20
3	25	31	29	33	35	22	35	35	17	18	18	18	18	18	18	19	19	19	19	19	19	19	20
4	23	27	30	29	33	35	22	35	35	17	18	17	18	18	18	18	19	19	19	19	19	19	19
4 (aktuell)	23	27																					
LRS																							
VKA/DaZ*																							
Summe	112	122	129	121	127	128	110	105	87	70	71	71	72	73	74	75	76	77	77	78	78	78	79

### Schülerzahlentwicklung



Schulträger	Schulen		2021/22	2022/23	2023/24	2024/25	2025/26	2026/27	2027/28	2028/29	2029/30	2030/31	2031/32	2032/33	2033/34	2034/35	2035/36	2036/37	2037/38	2038/39	2039/40	2040/41	2041/42	2042/43	2043/44	2044/45	
Schkeuditz	Daten der Stadt bzw. Gemeinde	Leibniz - LaSuB	83	95	76	63	67	74	67	54	50	58	59	59	60	61	62	63	63	64	64	64	64	65	65	65	
		Zuzüge																									
		Müntzer und Leibniz bilden einen GSB	Müntzer - LaSuB	50	48	67	56	59	65	59	47	44	51	52	52	53	54	54	55	56	56	56	57	57	57	57	57
		Zuzüge																									
Zwischensumme GSB Müntzer-Leibniz			133	143	143	119	126	138	127	101	93	109	111	112	113	115	116	118	119	120	120	121	121	122	122	122	
	Daten der Stadt bzw. Gemeinde	Sonnenblume Glesien - LaSuB	32	33	36	23	35	35	17	18	17	18	18	18	19	19	19	19	20	20	20	20	20	20	20	20	
		Zuzüge																									
Zwischensumme Sonnenblume Glesien			32	33	36	23	35	35	17	18	17	18	18	18	19	19	19	19	20	20	20	20	20	20	20	20	
	Daten der Stadt bzw. Gemeinde	Paul Wäge Dölzig - LaSuB	17	24	22	13	20	7	16	22	7	15	15	15	16	16	16	16	16	16	17	17	17	17	17		
		Zuzüge																									
Zwischensumme Paul Wäge			17	24	22	13	20	7	16	22	7	15	15	15	16	16	16	16	16	16	17	17	17	17	17		
Zuzüge insgesamt						24	21	41	72	93	116	107	105	88	62	40	28	17	10	6	5	5	4	4	4	3	
Summe:			182	200	201	179	202	221	232	234	233	249	249	234	209	189	179	170	165	162	162	162	162	162	162	162	
Zügigkeit der GS		Leibniz	3,0	3,0	3,0	3,0	3,0	3,0	3,0	3,0	3,0	3,0	3,0	3,0	3,0	3,0	3,0	3,0	3,0	3,0	3,0	3,0	3,0	3,0	3,0	3,0	
		Müntzer	2,0	2,0	2,0	2,0	2,0	2,0	2,0	2,0	2,0	2,0	2,0	2,0	2,0	2,0	2,0	2,0	2,0	2,0	2,0	2,0	2,0	2,0	2,0	2,0	
		Sonnenblume Glesien	2,0	2,0	2,0	2,0	2,0	2,0	2,0	2,0	2,0	2,0	2,0	2,0	2,0	2,0	2,0	2,0	2,0	2,0	2,0	2,0	2,0	2,0	2,0	2,0	
		Paul Wäge Dölzig	1,0	1,0	1,0	1,0	1,0	1,0	1,0	1,0	1,0	1,0	1,0	1,0	1,0	1,0	1,0	1,0	1,0	1,0	1,0	1,0	1,0	1,0	1,0	1,0	
Planungsrichtwert: 25 Schüler pro Klasse	Bedarf an Zügen nach § 5 Abs. 4	GSB Müntzer-Leibniz-Wäge	6,0	7,0	7,0	7,0	7,0	8,0	9,0	9,0	9,0	10,0	10,0	9,0	8,0	7,0	7,0	7,0	6,0	6,0	6,0	6,0	6,0	6,0	6,0	6,0	
		ESB Sonnenblume	2,0	2,0	2,0	1,0	2,0	2,0	1,0	1,0	1,0	1,0	1,0	1,0	1,0	1,0	1,0	1,0	1,0	1,0	1,0	1,0	1,0	1,0	1,0	1,0	
	SchulnetzVO	Summe ESB	8,0	9,0	9,0	8,0	9,0	10,0	10,0	10,0	10,0	11,0	11,0	10,0	9,0	8,0	8,0	8,0	7,0	7,0	7,0	7,0	7,0	7,0	7,0	7,0	
		Summe als GSB SKZ gesamt	8,0	8,0	9,0	8,0	9,0	9,0	10,0	10,0	10,0	10,0	10,0	10,0	9,0	8,0	8,0	7,0	7,0	7,0	7,0	7,0	7,0	7,0	7,0	7,0	
Züge	Fehlbedarf (-) Überhang (+)	bei GSB und ESB wie bisher				0,0	-1,0	-2,0	-2,0	-2,0	-2,0	-3,0	-3,0	-2,0	-1,0	0,0	0,0	0,0	1,0	1,0	1,0	1,0	1,0	1,0	1,0		
Züge	Fehlbedarf (-) Überhang (+)	bei Bildung eines GSB für SKZ gesamt				0,0	-1,0	-1,0	-2,0	-2,0	-2,0	-2,0	-2,0	-2,0	-1,0	0,0	0,0	1,0	1,0	1,0	1,0	1,0	1,0	1,0	1,0		

## Zugang in die 1. Klassenstufe - Stadt Schkeuditz



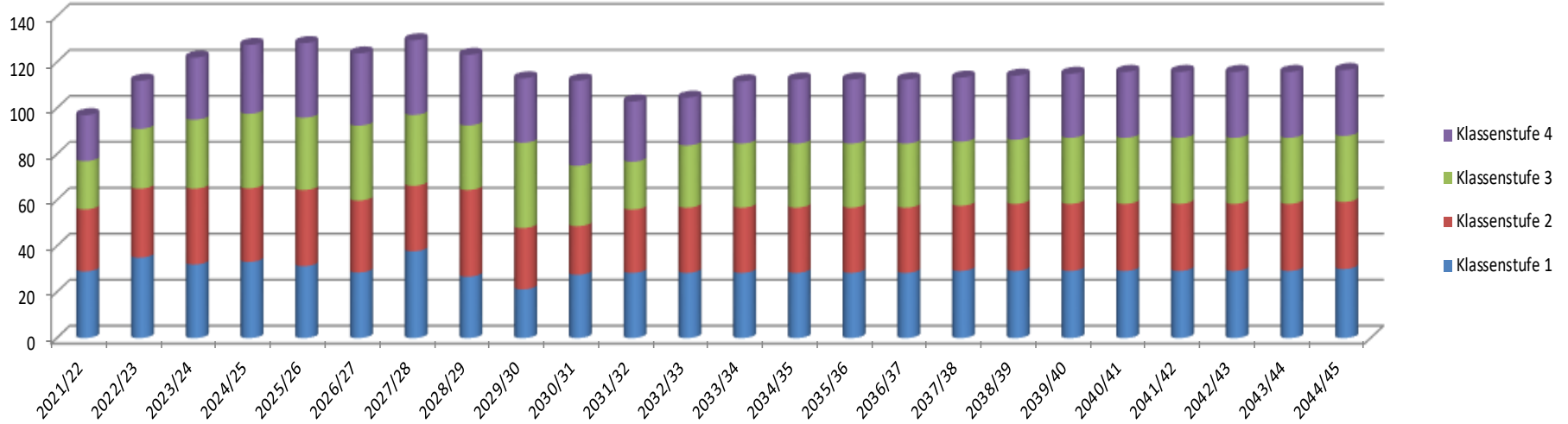
<b>Schulname / Schulkürzel:</b> Gellert-Grundschule Wölkau		<b>Schulträger:</b> Gemeinde Schönwölkau		<b>Anschrift:</b> Parkstraße 11 04509 Schönwölkau	
oags-schoenw oelkau		<b>Mittelbereich:</b> Delitzsch	<b>FS-Qu.:</b> 3,4%	<b>Schulbezirk:</b> Einzelschulbezirk	
<b>Dienststellenschl.:</b> 4411112	<b>redaktioneller Stand:</b> 11.04.2024	<b>Landkreis:</b> Nordsachsen	<b>EW 31.12.2021:</b> 2612		
<b>schulnetzplanerische Aussagen bzw. Besonderheiten:</b>			<b>Gebietsstatus nach LEP:</b> kein zentraler Ort		
			<b>Variante StaLa Mittelbere:</b> Variante 2		
<b>kommunale Zusammenarbeit / Satzungen abgeschlossen:</b>					
<b>pädagogische Besonderheiten, sonstiges:</b>					

\* informativ; Schüler der VKA/DaZ sind in den Schülerzahlen der KLST 1 - 4 bereits enthalten

Schulbezirk (Stadt- bzw. Ortsteile)	Anzahl der geborenen/wohnhaften Kinder im Zeitraum des Schulbezirkes (ab 2023 eigene Berechnungen unter Berücksichtigung der Daten des Statistischen Landesamtes)																							
	01.07.16 30.06.17	01.07.17 30.06.18	01.07.18 30.06.19	01.07.19 30.06.20	01.07.20 30.06.21	01.07.21 30.06.22	01.07.22 30.06.23	2023	2024	2025	2026	2027	2028	2029	2030	2031	2032	2033	2034	2035	2036	2037		
Geburten StaLa Mittelbereiche	362	340	368	367	358	354	315	330	340	340	340	340	340	340	350	350	350	350	350	350	350	360		
Badrina	6	9	6	4	7	4	5	5	5	5	5	5	5	5	5	5	5	5	5	5	5	6		
Boyda	1		1		1	1		1	1	1	1	1	1	1	1	1	1	1	1	1	1	1		
Brinnis	4	3	1	3	3	4	2	3	3	3	3	3	3	3	3	3	3	3	3	3	3	3		
Gollmenz		1	1	2	2		1	1	1	1	1	1	1	1	1	1	1	1	1	1	1	1		
Göritz		1		2																				
Hohenroda	2	5	4	5	4	5	2	4	4	4	4	4	4	4	4	4	4	4	4	4	4	4		
Lindenhayn	2	2	4	4	1	3		1	1	1	1	1	1	1	1	1	1	1	1	1	1	1		
Luckow ehna	3		1		3	1	3	2	2	2	2	2	2	2	2	2	2	2	2	2	2	2		
Mocherwitz		1	1		5	3	2	3	3	3	3	3	3	3	3	3	3	3	3	3	3	4		
Wannewitz			1		2	1	1	1	1	1	1	1	1	1	1	1	1	1	1	1	1	1		
Wölkau	14	14	14	11	13	7	7	9	9	9	9	9	9	9	9	9	9	9	9	9	9	9		
Summe wohnhafter Kinder	32	36	34	31	41	29	23	30	31	31	31	31	31	31	32	32	32	32	32	32	32	33		
Abzug Förderquote (häufig)	31	35	33	30	40	29	23	29	30	30	30	30	30	30	31	31	31	31	31	31	31	32		
Abzug Schulen in freier Trägerschaft																								
Ev. GS Bad Döben	-2	-2	-2,3	-2,1	-1,9	-2,6	-1,8	-1,4	-1,9	-1,9	-1,9	-1,9	-1,9	-1,9	-1,9	-2,0	-2,0	-2,0	-2,0	-2,0	-2,0	-2,0		
St. Martin Zwöschau																								
GS Cultus+ Eilenburg																								
<b>Summe:</b>	<b>29</b>	<b>33</b>	<b>31</b>	<b>29</b>	<b>38</b>	<b>27</b>	<b>21</b>	<b>28</b>	<b>28</b>	<b>28</b>	<b>28</b>	<b>28</b>	<b>28</b>	<b>28</b>	<b>29</b>	<b>29</b>	<b>29</b>	<b>29</b>	<b>29</b>	<b>29</b>	<b>29</b>	<b>30</b>		
	<b>Bestand</b>	<b>Bestand</b>	<b>Bestand</b>	<b>Voraussichtliche Schülerzahlen im Schuljahr</b>				<b>perspektivische Schätzung (Statistisches Landesamt des Freistaates Sachsen)</b>																
<b>Klasse</b>	<b>2021/22</b>	<b>2022/23</b>	<b>2023/24</b>	<b>2024/25</b>	<b>2025/26</b>	<b>2026/27</b>	<b>2027/28</b>	<b>2028/29</b>	<b>2029/30</b>	<b>2030/31</b>	<b>2031/32</b>	<b>2032/33</b>	<b>2033/34</b>	<b>2034/35</b>	<b>2035/36</b>	<b>2036/37</b>	<b>2037/38</b>	<b>2038/39</b>	<b>2039/40</b>	<b>2040/41</b>	<b>2041/42</b>	<b>2042/43</b>	<b>2043/44</b>	<b>2044/45</b>
1	29	35	32	33	31	29	38	27	21	28	28	28	28	28	28	28	29	29	29	29	29	29	29	30
2	27	30	33	32	33	31	29	38	27	21	28	28	28	28	28	28	28	29	29	29	29	29	29	29
3	21	26	30	32	31	33	31	28	37	26	21	27	28	28	28	28	28	28	29	29	29	29	29	29
4	20	21	27	30	32	31	33	31	28	37	26	21	27	28	28	28	28	28	28	29	29	29	29	29
4 (aktuell)	21	22																						
LRS																								
VKA/DaZ*																								
<b>Summe</b>	<b>97</b>	<b>112</b>	<b>122</b>	<b>128</b>	<b>128</b>	<b>124</b>	<b>130</b>	<b>123</b>	<b>113</b>	<b>112</b>	<b>103</b>	<b>105</b>	<b>112</b>	<b>113</b>	<b>113</b>	<b>113</b>	<b>113</b>	<b>114</b>	<b>115</b>	<b>116</b>	<b>116</b>	<b>116</b>	<b>116</b>	<b>117</b>



Schülerzahlentwicklung



Schulträger	Schulen		2021/22	2022/23	2023/24	2024/25	2025/26	2026/27	2027/28	2028/29	2029/30	2030/31	2031/32	2032/33	2033/34	2034/35	2035/36	2036/37	2037/38	2038/39	2039/40	2040/41	2041/42	2042/43	2043/44	2044/45
Schönwölkau	Schüler- Prognose LaSuB für GS:	Gellert-GS	29	35	32	33	31	29	38	27	21	28	28	28	28	28	28	28	29	29	29	29	29	29	29	30
Daten der Stadt bzw. Gemeinde		Zuzüge																								
	Summe:		29	35	32	33	31	29	38	27	21	28	28	28	28	28	28	28	29	29	29	29	29	29	29	30
Zügigkeit der GS			1,0			1,0	1,0	1,0	1,0	1,0	1,0	1,0	1,0	1,0	1,0	1,0	1,0	1,0	1,0	1,0	1,0	1,0	1,0	1,0	1,0	1,0
Planungs- richtwert: 25 Sschüler pro Klasse	Bedarf an Zügen nach § 5 Abs. 4 SchulnetzVO					2,0	2,0	2,0	2,0	2,0	1,0	2,0	2,0	2,0	2,0	2,0	2,0	2,0	2,0	2,0	2,0	2,0	2,0	2,0	2,0	2,0
Züge	Fehlbedarf (-) Überhang (+)					-1,0	-1,0	-1,0	-1,0	-1,0	0,0	-1,0	-1,0	-1,0	-1,0	-1,0	-1,0	-1,0	-1,0	-1,0	-1,0	-1,0	-1,0	-1,0	-1,0	-1,0
4 allgemeine Unterrichtsräume			1-zügig																							
6 allgemeine Unterrichtsräume			1,5-zügig																							
8 allgemeine Unterrichtsräume			2-zügig																							
10 allgemeine Unterrichtsräume			2,5-zügig																							
12 allgemeine Unterrichtsräume			3-zügig																							
14 allgemeine Unterrichtsräume			3,5-zügig																							
16 allgemeine Unterrichtsräume			4-zügig																							

<b>Schulname / Schulkürzel:</b> Grundschule Am Park Taucha
oags-taucha-park

<b>Schulträger:</b> Stadt Taucha
<b>Mittelbereich:</b> Leipzig
<b>FS-Qu.:</b> 3,5%
<b>EW 31.12.2021:</b> 15733

<b>Anschrift:</b> An der Parthe 24 04425 Taucha
<b>Schulbezirk:</b> Gemeinsamer Schulbezirk Stadt Taucha
<b>kommunale Zusammenarbeit / Satzungen abgeschlossen:</b>

<b>Dienststellenschl.:</b> 4410676
<b>redaktioneller Stand:</b> 11.04.2024

<b>Landkreis:</b> Nordsachsen
<b>Gebietsstatus nach LEP:</b> Grundzentrum

<b>pädagogische Besonderheiten, sonstiges:</b>
--

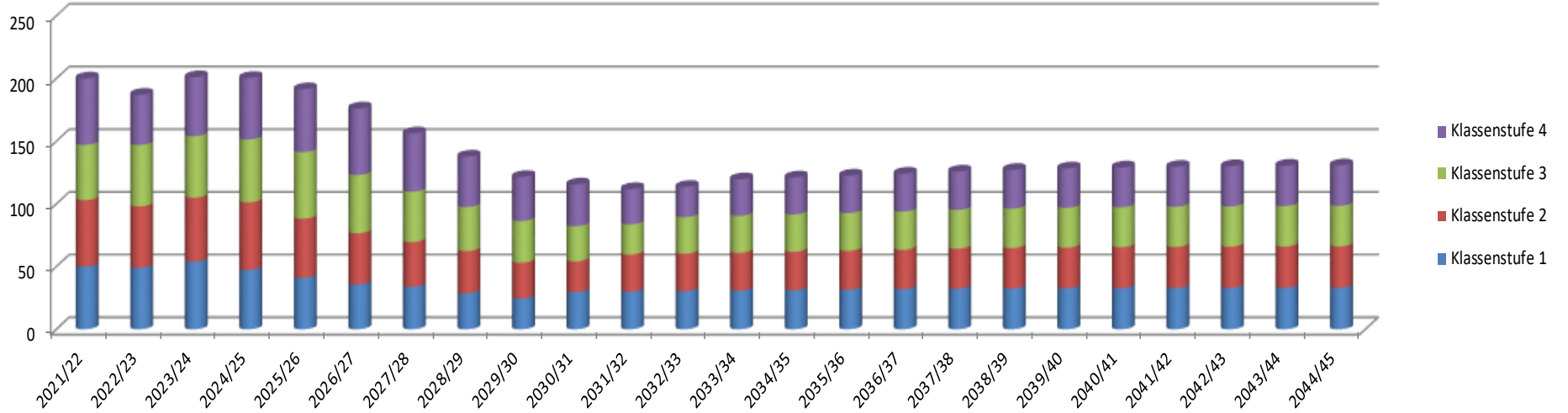
<b>schulnetzplanerische Aussagen bzw. Besonderheiten:</b> GSB ab Schuljahr 2018/2019
---

<b>Variante StaLa Mittelbere</b> Variante 1
--

\* informativ; Schüler der VKA/DaZ sind in den Schülerzahlen der KLST 1 - 4 bereits enthalten

Schulbezirk (Stadt- bzw. Ortsteile)	Anzahl der geborenen/wohnhaften Kinder im Zeitraum des Schulbezirkes (ab 2023 eigene Berechnungen unter Berücksichtigung der Daten des Statistischen Landesamtes)																										
	01.07.16 30.06.17	01.07.17 30.06.18	01.07.18 30.06.19	01.07.19 30.06.20	01.07.20 30.06.21	01.07.21 30.06.22	01.07.22 30.06.23	2023	2024	2025	2026	2027	2028	2029	2030	2031	2032	2033	2034	2035	2036	2037					
Geburten StaLa Mittelbereiche	8048	7911	7829	7443	7474	7274	6565	7260	7350	7430	7520	7620	7710	7820	7930	7950	8000	8020	8050	8080	8090	8100					
GSB Stadt Taucha	215	187	162	141	134	113	97	117	119	120	121	123	124	126	128	128	129	129	130	130	131	131					
Summe w ohnhafte Kinder	215	187	162	141	134	113	97	117	119	120	121	123	124	126	128	128	129	129	130	130	131	131					
Abzug Förderquote (häufig)	211	184	159	139	132	111	95	115	117	118	119	121	122	124	126	126	127	127	128	128	128	128					
Abzug Schulen in freier Trägerschaft																											
Bildungszentrum Pücha	-7	-11	-7,8	-6,8	-5,9	-5,6	-4,7	-4,1	-4,9	-5,0	-5,0	-5,1	-5,1	-5,2	-5,3	-5,4	-5,4	-5,4	-5,4	-5,4	-5,5	-5,5					
BIP-GS Leipzig	-10	-12	-9,6	-8,3	-7,2	-6,9	-5,8	-5,0	-6,0	-6,1	-6,1	-6,2	-6,3	-6,4	-6,5	-6,5	-6,6	-6,6	-6,6	-6,6	-6,7	-6,7					
CULTUS+ GS Eilenburg																											
Freie Waldorfschule Le	-1	-1	-0,9	-0,8	-0,7	-0,6	-0,5	-0,5	-0,5	-0,6	-0,6	-0,6	-0,6	-0,6	-0,6	-0,6	-0,6	-0,6	-0,6	-0,6	-0,6	-0,6					
Int. GS Leipzig		-1	-0,4	-0,4	-0,3	-0,3	-0,3	-0,2	-0,3	-0,3	-0,3	-0,3	-0,3	-0,3	-0,3	-0,3	-0,3	-0,3	-0,3	-0,3	-0,3	-0,3					
GS Auguste Leipzig																											
AHF-GS Leipzig																											
RAHN Clara Schumann GS	-2	-0,9	-0,8	-0,7	-0,6	-0,5	-0,5	-0,5	-0,6	-0,6	-0,6	-0,6	-0,6	-0,6	-0,6	-0,6	-0,6	-0,6	-0,6	-0,6	-0,6	-0,6					
Waldorfschule Zschort	-1		-0,4	-0,4	-0,3	-0,3	-0,3	-0,2	-0,3	-0,3	-0,3	-0,3	-0,3	-0,3	-0,3	-0,3	-0,3	-0,3	-0,3	-0,3	-0,3	-0,3					
Zwischensumme	184	164	142	123	117	99	85	103	104	105	106	108	109	111	112	112	113	113	114	114	114	114					
Ist Zugang im GSB	187																										
Ist-Zugang einzelne Schule	54																										
<b>Summe:</b>	<b>54</b>	<b>47</b>	<b>41</b>	<b>36</b>	<b>34</b>	<b>29</b>	<b>25</b>	<b>30</b>	<b>30</b>	<b>30</b>	<b>31</b>	<b>31</b>	<b>31</b>	<b>32</b>	<b>32</b>	<b>32</b>	<b>33</b>	<b>33</b>	<b>33</b>	<b>33</b>	<b>33</b>	<b>33</b>					
<b>Bestand</b>	<b>Bestand</b>	<b>Bestand</b>	<b>Voraussichtliche Schülerzahlen im Schuljahr</b>															<b>perspektivische Schätzung (Statistisches Landesamt des Freistaates Sachsen)</b>									
<b>Klasse</b>	<b>2021/22</b>	<b>2022/23</b>	<b>2023/24</b>	<b>2024/25</b>	<b>2025/26</b>	<b>2026/27</b>	<b>2027/28</b>	<b>2028/29</b>	<b>2029/30</b>	<b>2030/31</b>	<b>2031/32</b>	<b>2032/33</b>	<b>2033/34</b>	<b>2034/35</b>	<b>2035/36</b>	<b>2036/37</b>	<b>2037/38</b>	<b>2038/39</b>	<b>2039/40</b>	<b>2040/41</b>	<b>2041/42</b>	<b>2042/43</b>	<b>2043/44</b>	<b>2044/45</b>			
1	50	49	54	47	41	36	34	29	25	30	30	30	31	31	31	32	32	32	33	33	33	33	33	33			
2	53	49	51	54	47	41	36	34	29	25	30	30	31	31	31	31	32	32	32	33	33	33	33	33			
3	44	49	49	50	53	46	40	35	33	28	24	29	29	30	30	31	31	31	32	32	32	32	32	32			
4	53	40	47	49	50	53	46	40	35	33	28	24	29	29	30	30	31	31	31	32	32	32	32	32			
4 (aktuell)	53	40																									
LRS																											
VKA/DaZ*																											
<b>Summe</b>	<b>200</b>	<b>187</b>	<b>201</b>	<b>200</b>	<b>191</b>	<b>176</b>	<b>156</b>	<b>138</b>	<b>121</b>	<b>116</b>	<b>112</b>	<b>114</b>	<b>120</b>	<b>121</b>	<b>123</b>	<b>124</b>	<b>126</b>	<b>127</b>	<b>128</b>	<b>129</b>	<b>130</b>	<b>130</b>	<b>130</b>	<b>131</b>			

### Schülerzahlentwicklung

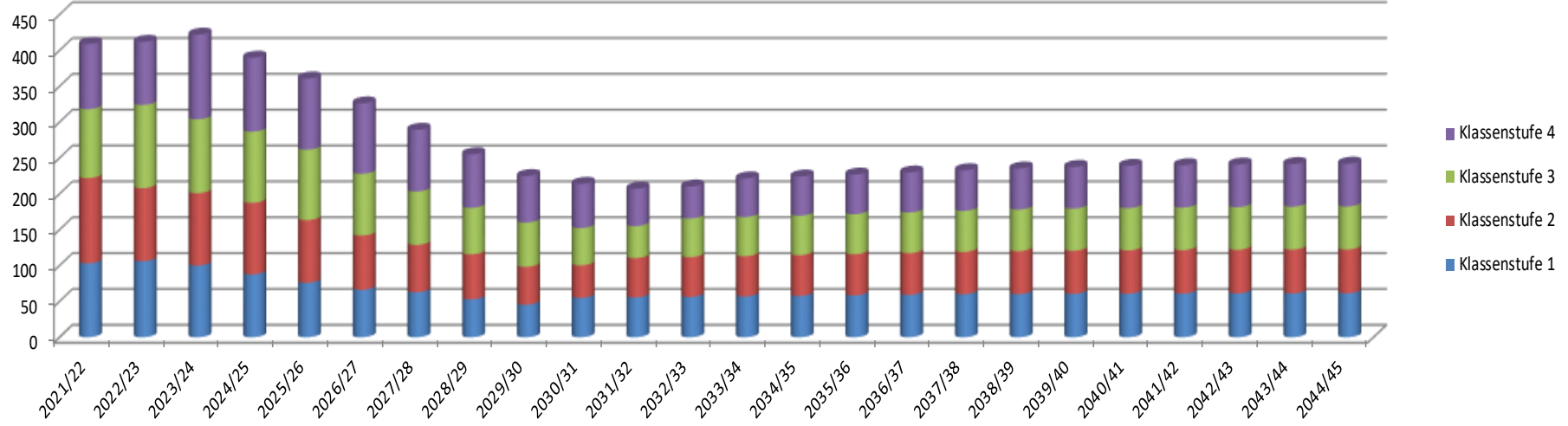


<b>Schulname / Schulkürzel:</b> Regenbogenschule - Grundschule der Stadt Taucha  oags-taucha-regenb		<b>Schulträger:</b> Stadt Taucha		<b>Anschrift:</b> Rudolf-Breitscheid-Straße 1 04425 Taucha	
<b>Dienststellenschl.:</b> 4410684		<b>Mittelbereich:</b> Leipzig		<b>Schulbezirk:</b> Gemeinsamer Schulbezirk Stadt Taucha	
<b>redaktioneller Stand:</b> 11.04.2024		<b>FS-Qu.:</b> 3,5%		<b>EW 31.12.2021:</b> 15733	
<b>Landkreis:</b> Nordsachsen		<b>Gebietsstatus nach LEP:</b> Grundzentrum		<b>kommunale Zusammenarbeit / Satzungen abgeschlossen:</b>	
<b>schulnetzplanerische Aussagen bzw. Besonderheiten:</b> GSB ab Schuljahr 2018/2019				<b>Variante StaLa Mittelbere</b> Variante 1	
<b>pädagogische Besonderheiten, sonstiges:</b>					

\* informativ; Schüler der VKA/DaZ sind in den Schülerzahlen der KLST 1 - 4 bereits enthalten

Schulbezirk (Stadt- bzw. Ortsteile)	Anzahl der geborenen/wohnhaften Kinder im Zeitraum des Schulbezirkes (ab 2023 eigene Berechnungen unter Berücksichtigung der Daten des Statistischen Landesamtes)																							
	01.07.16 30.06.17	01.07.17 30.06.18	01.07.18 30.06.19	01.07.19 30.06.20	01.07.20 30.06.21	01.07.21 30.06.22	01.07.22 30.06.23	2023	2024	2025	2026	2027	2028	2029	2030	2031	2032	2033	2034	2035	2036	2037		
Geburten StaLA Mittelbereiche	8048	7911	7829	7443	7474	7274	6565	7260	7350	7430	7520	7620	7710	7820	7930	7950	8000	8020	8050	8080	8090	8100		
GSB Stadt Taucha	215	187	162	141	134	113	97	117	119	120	121	123	124	126	128	128	129	129	130	130	131	131		
Summe w ohnhafte Kinder	215	187	162	141	134	113	97	117	119	120	121	123	124	126	128	128	129	129	130	130	131	131		
Abzug Förderquote (häufig)	211	184	159	139	132	111	95	115	117	118	119	121	122	124	126	126	127	127	128	128	128	128		
Abzug Schulen in freier Trägerschaft																								
Bildungszentrum Püch	-7	-11	-7,8	-6,8	-5,9	-5,6	-4,7	-4,1	-4,9	-5,0	-5,0	-5,1	-5,1	-5,2	-5,3	-5,4	-5,4	-5,4	-5,4	-5,4	-5,5	-5,5		
BIP-GS Leipzig	-10	-12	-9,6	-8,3	-7,2	-6,9	-5,8	-5,0	-6,0	-6,1	-6,1	-6,2	-6,3	-6,4	-6,5	-6,5	-6,6	-6,6	-6,6	-6,6	-6,7	-6,7		
CULTUS+ GS Eilenburg																								
Freie Waldorfschule Le	-1	-1	-0,9	-0,8	-0,7	-0,6	-0,5	-0,5	-0,5	-0,6	-0,6	-0,6	-0,6	-0,6	-0,6	-0,6	-0,6	-0,6	-0,6	-0,6	-0,6	-0,6		
Int. GS Leipzig	-1	-0,4	-0,4	-0,3	-0,3	-0,3	-0,2	-0,3	-0,3	-0,3	-0,3	-0,3	-0,3	-0,3	-0,3	-0,3	-0,3	-0,3	-0,3	-0,3	-0,3	-0,3		
GS Auguste Leipzig																								
AHF-GS Leipzig																								
RAHN Clara Schumann	-2	-0,9	-0,8	-0,7	-0,6	-0,5	-0,5	-0,5	-0,5	-0,6	-0,6	-0,6	-0,6	-0,6	-0,6	-0,6	-0,6	-0,6	-0,6	-0,6	-0,6	-0,6		
Waldorfschule Zschort	-1	-0,4	-0,4	-0,3	-0,3	-0,3	-0,2	-0,3	-0,3	-0,3	-0,3	-0,3	-0,3	-0,3	-0,3	-0,3	-0,3	-0,3	-0,3	-0,3	-0,3	-0,3		
Zwischensumme	184	164	142	123	117	99	85	103	104	105	106	108	109	111	112	112	113	113	114	114	114	114		
Ist Zugang im GSB	187																							
Ist-Zugang einzelne Schule	100																							
<b>Summe:</b>	<b>100</b>	<b>88</b>	<b>76</b>	<b>66</b>	<b>63</b>	<b>53</b>	<b>45</b>	<b>55</b>	<b>56</b>	<b>56</b>	<b>57</b>	<b>58</b>	<b>58</b>	<b>59</b>	<b>60</b>	<b>60</b>	<b>61</b>	<b>61</b>	<b>61</b>	<b>61</b>	<b>61</b>	<b>61</b>		
Klasse	Bestand									perspektivische Schätzung (Statistisches Landesamt des Freistaates Sachsen)														
	2021/22	2022/23	2023/24	2024/25	2025/26	2026/27	2027/28	2028/29	2029/30	2030/31	2031/32	2032/33	2033/34	2034/35	2035/36	2036/37	2037/38	2038/39	2039/40	2040/41	2041/42	2042/43	2043/44	2044/45
1	103	106	100	88	76	66	63	53	45	55	56	56	57	58	58	59	60	60	60	61	61	61	61	61
2	119	102	101	100	88	76	66	63	53	45	55	56	56	57	58	58	59	60	60	60	61	61	61	61
3	96	116	103	99	98	86	75	65	62	52	45	54	55	56	57	57	58	59	59	59	60	60	60	60
4	91	88	118	103	99	98	86	75	65	62	52	45	54	55	56	57	57	58	59	59	59	60	60	60
4 (aktuell)	92	87																						
LRS																								
VKA/DaZ*																								
<b>Summe</b>	<b>409</b>	<b>412</b>	<b>422</b>	<b>390</b>	<b>361</b>	<b>326</b>	<b>289</b>	<b>255</b>	<b>225</b>	<b>214</b>	<b>207</b>	<b>210</b>	<b>221</b>	<b>224</b>	<b>227</b>	<b>230</b>	<b>233</b>	<b>235</b>	<b>237</b>	<b>239</b>	<b>240</b>	<b>241</b>	<b>242</b>	<b>242</b>

Schülerzahlentwicklung



<b>Schulname / Schul Kürzel:</b> 3. Grundschule Taucha		<b>Schulträger:</b> Stadt Taucha		<b>Anschrift:</b> Rudolf-Breitscheid-Straße 1 04425 Taucha	
oags-taucha-dritte		<b>Mittelbereich:</b> Leipzig	<b>FS-Qu.:</b> 3,5%	<b>Schulbezirk:</b> Gemeinsamer Schulbezirk Stadt Taucha	
<b>Dienststellenschl.:</b> 4412821	<b>redaktioneller Stand:</b> 11.04.2024	<b>Landkreis:</b> Nordsachsen	<b>Gebietsstatus nach LEP:</b> Grundzentrum		
<b>schulnetzplanerische Aussagen bzw. Besonderheiten:</b> Einrichtung zum 01.08.2021			<b>Variante StaLa Mittelbere</b> Variante 1		
<b>kommunale Zusammenarbeit / Satzungen abgeschlossen:</b>					
<b>pädagogische Besonderheiten, sonstiges:</b>					

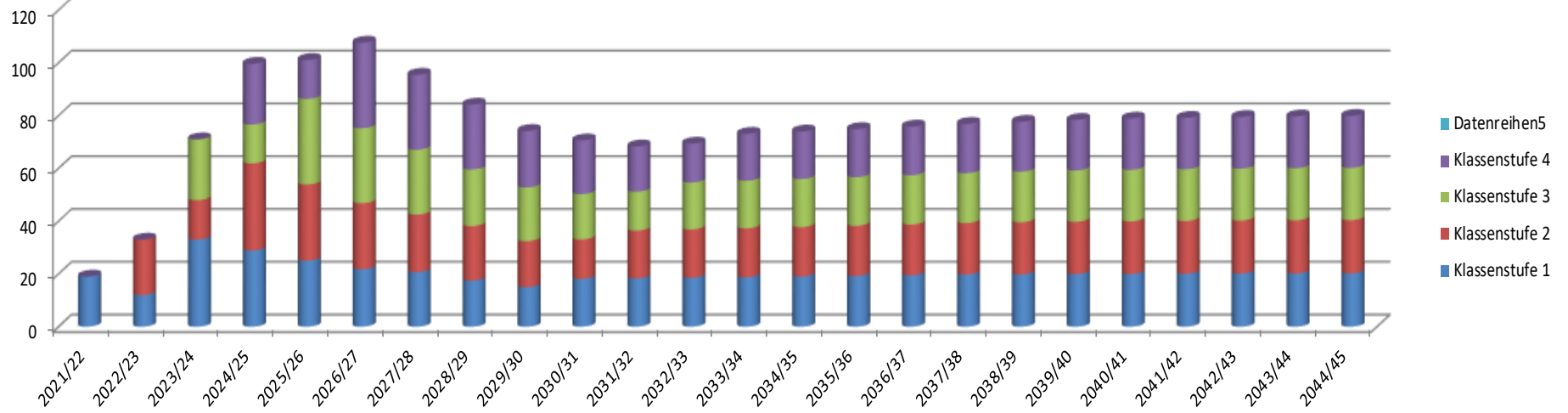
\* informativ; Schüler der VKA/DaZ sind in den Schülerzahlen der KLST 1 - 4 bereits enthalten

Schulbezirk (Stadt- bzw. Ortsteile)	Anzahl der geborenen/wohnhaften Kinder im Zeitraum des Schulbezirkes (ab 2023 eigene Berechnungen unter Berücksichtigung der Daten des Statistischen Landesamtes)																					
	01.07.16 30.06.17	01.07.17 30.06.18	01.07.18 30.06.19	01.07.19 30.06.20	01.07.20 30.06.21	01.07.21 30.06.22	01.07.22 30.06.23	2023	2024	2025	2026	2027	2028	2029	2030	2031	2032	2033	2034	2035	2036	2037
Geburten StaLA Mittelbereiche	8048	7911	7829	7443	7474	7274	6565	7260	7350	7430	7520	7620	7710	7820	7930	7950	8000	8020	8050	8080	8090	8100
GSB Stadt Taucha	215	187	162	141	134	113	97	117	119	120	121	123	124	126	128	128	129	129	130	130	131	131
Summe w ohnhafte Kinder	215	187	162	141	134	113	97	117	119	120	121	123	124	126	128	128	129	129	130	130	131	131
Abzug Förderquote (häufig)	211	184	159	139	132	111	95	115	117	118	119	121	122	124	126	126	127	127	128	128	128	128
Abzug Schulen in freier Trägerschaft																						
Bildungszentrum Pücha	-7	-11	-7,8	-6,8	-5,9	-5,6	-4,7	-4,1	-4,9	-5,0	-5,0	-5,1	-5,1	-5,2	-5,3	-5,4	-5,4	-5,4	-5,4	-5,5	-5,5	-5,5
BIP-GS Leipzig	-10	-12	-9,6	-8,3	-7,2	-6,9	-5,8	-5,0	-6,0	-6,1	-6,1	-6,2	-6,3	-6,4	-6,5	-6,5	-6,6	-6,6	-6,6	-6,7	-6,7	-6,7
CULTUS+ GS Eilenburg																						
Freie Waldorfschule Le	-1	-1	-0,9	-0,8	-0,7	-0,6	-0,5	-0,5	-0,5	-0,6	-0,6	-0,6	-0,6	-0,6	-0,6	-0,6	-0,6	-0,6	-0,6	-0,6	-0,6	-0,6
Int. GS Leipzig		-1	-0,4	-0,4	-0,3	-0,3	-0,3	-0,2	-0,3	-0,3	-0,3	-0,3	-0,3	-0,3	-0,3	-0,3	-0,3	-0,3	-0,3	-0,3	-0,3	-0,3
GS Auguste Leipzig																						
AHF-GS Leipzig																						
RAHN Clara Schumann		-2	-0,9	-0,8	-0,7	-0,6	-0,5	-0,5	-0,5	-0,6	-0,6	-0,6	-0,6	-0,6	-0,6	-0,6	-0,6	-0,6	-0,6	-0,6	-0,6	-0,6
Waldorfschule Zschort	-1		-0,4	-0,4	-0,3	-0,3	-0,3	-0,2	-0,3	-0,3	-0,3	-0,3	-0,3	-0,3	-0,3	-0,3	-0,3	-0,3	-0,3	-0,3	-0,3	-0,3
Zwischensumme	184	164	142	123	117	99	85	103	104	105	106	108	109	111	112	112	113	113	114	114	114	114
Ist Zugang im GSB	187																					
Ist-Zugang einzelne Schule	33																					
<b>Summe:</b>	<b>33</b>	<b>29</b>	<b>25</b>	<b>22</b>	<b>21</b>	<b>17</b>	<b>15</b>	<b>18</b>	<b>18</b>	<b>19</b>	<b>19</b>	<b>19</b>	<b>19</b>	<b>20</b>	<b>20</b>	<b>20</b>	<b>20</b>	<b>20</b>	<b>20</b>	<b>20</b>	<b>20</b>	<b>20</b>

Klasse	Bestand										Voraussichtliche Schülerzahlen im Schuljahr										perspektivische Schätzung (Statistisches Landesamt des Freistaates Sachsen)									
	2021/22	2022/23	2023/24	2024/25	2025/26	2026/27	2027/28	2028/29	2029/30	2030/31	2031/32	2032/33	2033/34	2034/35	2035/36	2036/37	2037/38	2038/39	2039/40	2040/41	2041/42	2042/43	2043/44	2044/45						
1	19	12	33	29	25	22	21	17	15	18	18	19	19	19	19	20	20	20	20	20	20	20	20	20						
2		21	15	33	29	25	22	21	17	15	18	18	19	19	19	20	20	20	20	20	20	20	20	20						
3			23	15	32	28	25	21	20	17	15	18	18	18	19	19	19	19	19	20	20	20	20	20						
4				23	15	32	28	25	21	20	17	15	18	18	18	19	19	19	19	19	20	20	20	20						
<b>4 (aktuell)</b>																														
LRS																														
VKA/DaZ*		[22]																												
<b>Summe</b>	<b>19</b>	<b>55</b>	<b>71</b>	<b>100</b>	<b>101</b>	<b>108</b>	<b>95</b>	<b>84</b>	<b>74</b>	<b>71</b>	<b>68</b>	<b>69</b>	<b>73</b>	<b>74</b>	<b>75</b>	<b>76</b>	<b>77</b>	<b>78</b>	<b>78</b>	<b>79</b>	<b>79</b>	<b>79</b>	<b>80</b>	<b>80</b>						

22 sind VKU:UKR, w urden im Sj 22/23 auf die Gesamtschülerzahl addiert (SaxSVS)

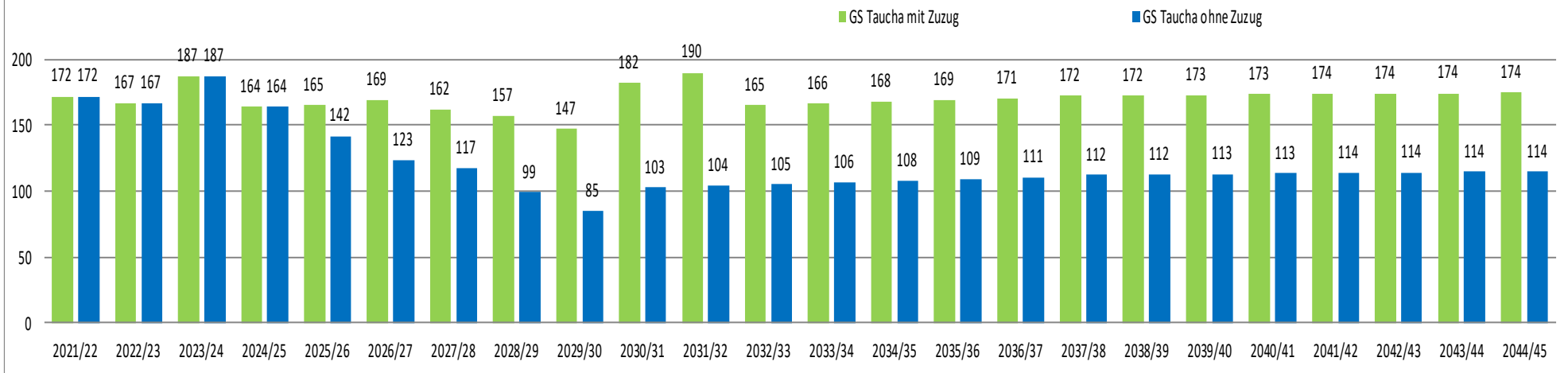
### Schülerzahlentwicklung





Schulträger	Schulen		2021/22	2022/23	2023/24	2024/25	2025/26	2026/27	2027/28	2028/29	2029/30	2030/31	2031/32	2032/33	2033/34	2034/35	2035/36	2036/37	2037/38	2038/39	2039/40	2040/41	2041/42	2042/43	2043/44	2044/45	
Taucha (GSB)	Schüler- Prognose LaSuB	Park	50	49	54	47	41	36	34	29	25	30	30	30	31	31	31	32	32	32	33	33	33	33	33	33	
		für GS:	Regenbogen	103	106	100	88	76	66	63	53	45	55	56	56	57	58	58	59	60	60	60	60	61	61	61	61
		3. GS	19	12	33	29	25	22	21	17	15	18	18	19	19	19	19	20	20	20	20	20	20	20	20	20	20
Daten der Stadt bzw. Gemeinde	Zuzüge				0	23	46	45	58	62	79	86	60	60	60	60	60	60	60	60	60	60	60	60	60	60	
Summe:			172	167	187	164	165	169	162	157	147	182	190	165	166	168	169	171	172	172	173	173	174	174	174	174	
Zügigkeit der GS		Park	2,0	2,0	2,0	2,0	2,0	2,0	2,0	2,0	2,0	2,0	2,0	2,0	2,0	2,0	2,0	2,0	2,0	2,0	2,0	2,0	2,0	2,0	2,0	2,0	
		Regenbogen	3,0	3,0	3,0	4,0	4,0	4,0	4,0	4,0	4,0	4,0	4,0	4,0	4,0	4,0	4,0	4,0	4,0	4,0	4,0	4,0	4,0	4,0	4,0	4,0	
		3. GS							3,0	3,0	3,0	3,0	3,0	3,0	3,0	3,0	3,0	3,0	3,0	3,0	3,0	3,0	3,0	3,0	3,0	3,0	
		Interim			2,0	2,0	1,0	1,0	1,0																		
Planungs- richtwert: 25 Schüler pro Klasse	Bedarf an Zügen nach § 5 Abs. 4 SchulnetzVO	ESB Park	nicht berechenbar, weil Zuzüge nicht auf Schulbezirke aufgeteilt sind und Angabe bei einem GSB auch nicht notwendig ist																								
		ESB																									
		Regenbogen																									
		Summe ESB																									
	GSB Taucha				7,0	7,0	7,0	7,0	7,0	6,0	8,0	8,0	7,0	7,0	7,0	7,0	7,0	7,0	7,0	7,0	7,0	7,0	7,0	7,0	7,0		
Züge	Fehlbedarf (-) Überhang (+)	bei GSB Taucha gesamt				1,0	0,0	0,0	0,0	2,0	3,0	1,0	1,0	2,0	2,0	2,0	2,0	2,0	2,0	2,0	2,0	2,0	2,0	2,0	2,0		
4 allgemeine Unterrichtsräume	1-zügig																										
6 allgemeine Unterrichtsräume	1,5-zügig																										
8 allgemeine Unterrichtsräume	2-zügig																										
10 allgemeine Unterrichtsräume	2,5-zügig																										
12 allgemeine Unterrichtsräume	3-zügig																										
14 allgemeine Unterrichtsräume	3,5-zügig																										
16 allgemeine Unterrichtsräume	4-zügig																										

## Zugang in die 1. Klassenstufe - Stadt Taucha

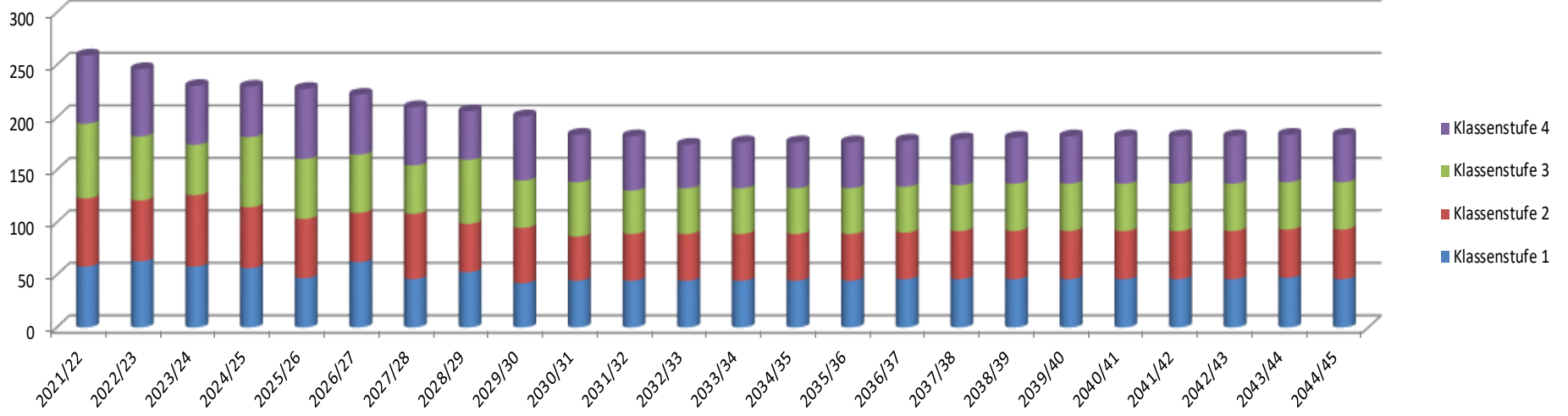


<b>Schulname / Schulkürzel:</b> Grundschule am Rodelberg Torgau		<b>Schulträger:</b> Stadt Torgau		<b>Anschrift:</b> Röhrweg 52 04860 Torgau	
oags-torgau-rodelb		<b>Mittelbereich:</b> Torgau	<b>FS-Qu.:</b> 3,5%	<b>EW 31.12.2021:</b> 19625	
<b>Dienststellenschl.:</b> 4411062	<b>redaktioneller Stand:</b> 11.04.2024	<b>Landkreis:</b> Nordsachsen	<b>Gebietsstatus nach LEP:</b> Mittelzentrum		
<b>schulnetzplanerische Aussagen bzw. Besonderheiten:</b>			<b>Variante StaLa Mittelbere:</b> Variante 2		<b>pädagogische Besonderheiten, sonstiges:</b>

\* informativ; Schüler der VKA/DaZ sind in den Schülerzahlen der KLST 1 - 4 bereits enthalten

Schulbezirk (Stadt- bzw. Ortsteile)	Anzahl der geborenen/wohnhaften Kinder im Zeitraum des Schulbezirkes (ab 2023 eigene Berechnungen unter Berücksichtigung der Daten des Statistischen Landesamtes)																							
	01.07.16 30.06.17	01.07.17 30.06.18	01.07.18 30.06.19	01.07.19 30.06.20	01.07.20 30.06.21	01.07.21 30.06.22	01.07.22 30.06.23	2023	2024	2025	2026	2027	2028	2029	2030	2031	2032	2033	2034	2035	2036	2037		
Geburten StaLA Mittelbereiche	375	378	385	378	345	309	327	310	310	310	310	310	310	320	320	320	320	320	320	320	330	320		
Melpitz	1		2	2	3		2	2	2	2	2	2	2	2	2	2	2	2	2	2	2	2		
Torgau	59	59	47	63	45	55	42	45	45	45	45	45	45	46	46	46	46	46	46	46	48	46		
Summe w ohnhafter Kinder	60	59	49	65	48	55	44	46	46	46	46	46	46	48	48	48	48	48	48	48	49	48		
Abzug Förderquote (häufig)	59	58	48	64	47	54	43	46	46	46	46	46	46	47	47	47	47	47	47	47	49	47		
Abzug Schulen in freier Trägerschaft																								
Freie Schule Torgau	-1	-2	-1,5	-1,2	-1,6	-1,2	-1,4	-1,1	-1,2	-1,2	-1,2	-1,2	-1,2	-1,2	-1,2	-1,2	-1,2	-1,2	-1,2	-1,2	-1,2	-1,2		
Ev. GS Bad Düben																								
<b>Summe:</b>	<b>57</b>	<b>56</b>	<b>47</b>	<b>62</b>	<b>46</b>	<b>53</b>	<b>42</b>	<b>44</b>	<b>44</b>	<b>44</b>	<b>44</b>	<b>44</b>	<b>44</b>	<b>46</b>	<b>46</b>	<b>46</b>	<b>46</b>	<b>46</b>	<b>46</b>	<b>46</b>	<b>47</b>	<b>46</b>		
	<b>Bestand</b>	<b>Bestand</b>	<b>Bestand</b>	<b>Voraussichtliche Schülerzahlen im Schuljahr</b>				<b>perspektivische Schätzung (Statistisches Landesamt des Freistaates Sachsen)</b>																
<b>Klasse</b>	<b>2021/22</b>	<b>2022/23</b>	<b>2023/24</b>	<b>2024/25</b>	<b>2025/26</b>	<b>2026/27</b>	<b>2027/28</b>	<b>2028/29</b>	<b>2029/30</b>	<b>2030/31</b>	<b>2031/32</b>	<b>2032/33</b>	<b>2033/34</b>	<b>2034/35</b>	<b>2035/36</b>	<b>2036/37</b>	<b>2037/38</b>	<b>2038/39</b>	<b>2039/40</b>	<b>2040/41</b>	<b>2041/42</b>	<b>2042/43</b>	<b>2043/44</b>	<b>2044/45</b>
1	58	63	58	56	47	62	46	53	42	44	44	44	44	44	46	46	46	46	46	46	46	47	46	
2	65	58	68	58	56	47	62	46	53	42	44	44	44	44	44	44	46	46	46	46	46	46	47	
3	71	61	48	67	57	55	46	61	45	52	41	44	44	44	44	44	45	45	45	45	45	45	45	
4	65	64	56	48	67	57	55	46	61	45	52	41	44	44	44	44	45	45	45	45	45	45	45	
4 (aktuell)	64	64																						
LRS																								
VKA/DaZ*	42	[35]																						
<b>Summe</b>	<b>259</b>	<b>246</b>	<b>230</b>	<b>229</b>	<b>227</b>	<b>222</b>	<b>210</b>	<b>206</b>	<b>201</b>	<b>183</b>	<b>182</b>	<b>174</b>	<b>176</b>	<b>176</b>	<b>176</b>	<b>178</b>	<b>179</b>	<b>181</b>	<b>182</b>	<b>182</b>	<b>182</b>	<b>183</b>	<b>183</b>	

### Schülerzahlentwicklung

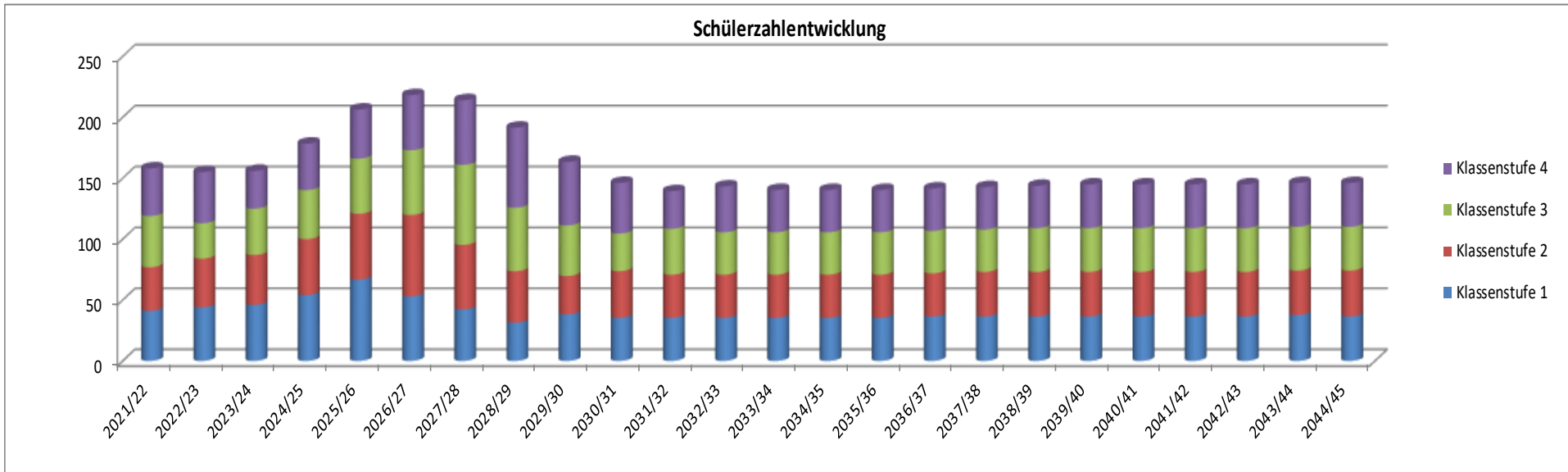


<b>Schulname / Schulkürzel:</b> Grundschule an der Promenade Torgau  oags-torgau-promen		<b>Schulträger:</b> Stadt Torgau		<b>Anschrift:</b> Promenade 1 04860 Torgau									
<b>Dienststellenschl.:</b> 4411054		<b>redaktioneller Stand:</b> 11.04.2024		<b>Mittelbereich:</b> Torgau		<b>FS-Qu.:</b> 3,5%		<b>EW 31.12.2021:</b> 19625		<b>Schulbezirk:</b> Einzelschulbezirk			
<b>Landkreis:</b> Nordsachsen				<b>Gebietsstatus nach LEP:</b> Mittelzentrum				<b>kommunale Zusammenarbeit / Sitzungen abgeschlossen:</b>					
<b>schulnetzplanerische Aussagen bzw. Besonderheiten:</b>				<b>Variante StaLa Mittelbere</b> Variante 2				<b>pädagogische Besonderheiten, sonstiges:</b> LRS					

\* informativ; Schüler der VKA/DaZ sind in den Schülerzahlen der KLST 1 - 4 bereits enthalten

Schulbezirk (Stadt- bzw. Ortsteile)	Anzahl der geborenen/wohnhaften Kinder im Zeitraum des Schulbezirkes (ab 2023 eigene Berechnungen unter Berücksichtigung der Daten des Statistischen Landesamtes)																					
	01.07.16 30.06.17	01.07.17 30.06.18	01.07.18 30.06.19	01.07.19 30.06.20	01.07.20 30.06.21	01.07.21 30.06.22	01.07.22 30.06.23	2023	2024	2025	2026	2027	2028	2029	2030	2031	2032	2033	2034	2035	2036	2037
Geburten StaLA Mittelbereiche	375	378	385	378	345	309	327	310	310	310	310	310	310	310	320	320	320	320	320	320	330	320
Graditz	2	1	2	1	2	1		1	1	1	1	1	1	1	1	1	1	1	1	1	1	1
Torgau	43	54	66	53	41	31	39	35	35	35	35	35	35	35	36	36	36	36	36	36	37	36
Summe w ohnhafter Kinder	45	55	68	54	43	32	39	36	36	36	36	36	36	37	37	37	37	37	37	37	38	37
Abzug Förderquote (häufig)	44	54	67	53	42	31	38	35	35	35	35	35	35	37	37	37	37	37	37	37	38	37
Abzug Schulen in freier Trägerschaft																						
Freie Schule Torgau																						
<b>Summe:</b>	44	54	67	53	42	31	38	35	35	35	35	35	35	37	37	37	37	37	37	37	38	37

Klasse	Bestand 2021/22	Bestand 2022/23	Bestand 2023/24	Voraussichtliche Schülerzahlen im Schuljahr	perspektivische Schätzung (Statistisches Landesamt des Freistaates Sachsen)																		
					2024/25	2025/26	2026/27	2027/28	2028/29	2029/30	2030/31	2031/32	2032/33	2033/34	2034/35	2035/36	2036/37	2037/38	2038/39	2039/40	2040/41	2041/42	2042/43
1	41	44	46	54	67	53	42	31	38	35	35	35	35	35	35	37	37	37	37	37	37	38	37
2	36	40	41	46	54	67	53	42	31	38	35	35	35	35	35	35	37	37	37	37	37	37	38
3	42	29	38	40	45	53	66	52	42	31	38	35	35	35	35	35	36	36	36	36	36	36	36
4	39	42	31	38	40	45	53	66	52	42	31	38	35	35	35	35	35	36	36	36	36	36	36
4 (aktuell)	40	42																					
LRS	9	27	26	26	26	26	26	26	26	26	26	26	26	26	26	26	26	26	26	26	26	26	26
VKA/DaZ*		[19]	11																				
<b>Summe</b>	167	201	182	204	232	244	240	217	189	172	165	169	166	166	166	167	169	170	171	171	171	172	172

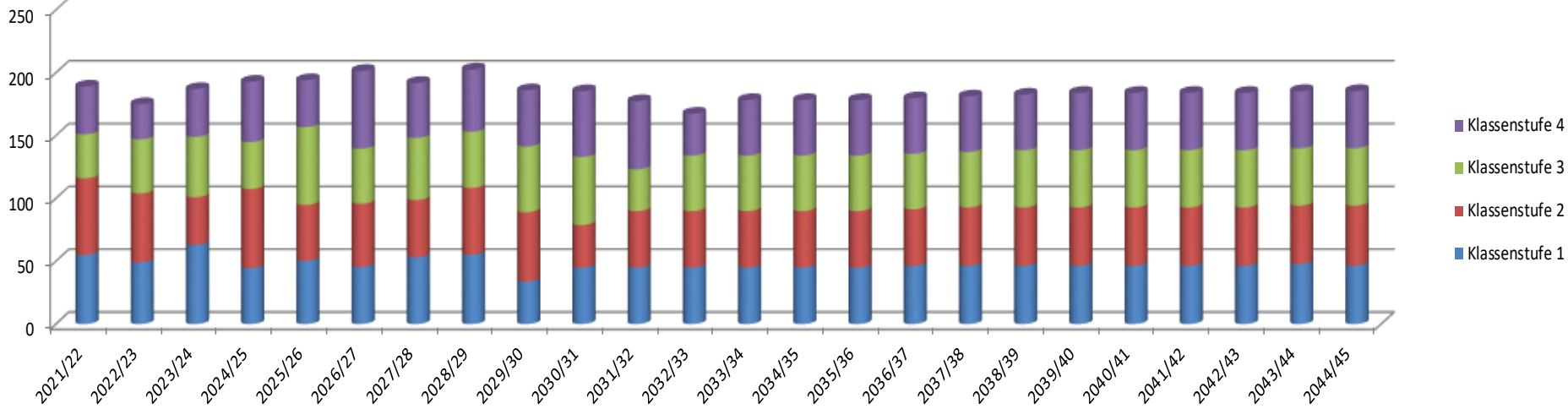


<b>Schulname / Schulkürzel:</b> Grundschule Nordw est Torgau  oags-torgau-nordw e		<b>Schulträger:</b> Stadt Torgau		<b>Anschrift:</b> Finkenweg 5 04860 Torgau	
<b>Dienststellenschl.:</b> 4411047		<b>Mittelbereich:</b> Torgau		<b>Schulbezirk:</b> Einzelschulbezirk	
<b>redaktioneller Stand:</b> 11.04.2024		<b>FS-Qu.:</b> 3,5%		<b>EW 31.12.2021:</b> 19625	
<b>Landkreis:</b> Nordsachsen		<b>Gebietsstatus nach LEP:</b> Mittelzentrum		<b>kommunale Zusammenarbeit / Satzungen abgeschlossen:</b>	
<b>schulnetzplanerische Aussagen bzw. Besonderheiten:</b>		<b>Variante StaLa Mittelbere:</b> Variante 2		<b>pädagogische Besonderheiten, sonstiges:</b> DaZ	

\* informativ; Schüler der VKA/DaZ sind in den Schülerzahlen der KLST 1 - 4 bereits enthalten

Schulbezirk (Stadt- bzw. Ortsteile)	Anzahl der geborenen/wohnhaften Kinder im Zeitraum des Schulbezirkes (ab 2023 eigene Berechnungen unter Berücksichtigung der Daten des Statistischen Landesamtes)																							
	01.07.16 30.06.17	01.07.17 30.06.18	01.07.18 30.06.19	01.07.19 30.06.20	01.07.20 30.06.21	01.07.21 30.06.22	01.07.22 30.06.23	2023	2024	2025	2026	2027	2028	2029	2030	2031	2032	2033	2034	2035	2036	2037		
Geburten StaLa Mittelbereiche	375	378	385	378	345	309	327	310	310	310	310	310	310	320	320	320	320	320	320	320	330	320		
Torgau	58	32	38	39	38	43	24	33	33	33	33	33	33	34	34	34	34	34	34	34	35	34		
Welsau	8	11	11	6	11	12	9	10	10	10	10	10	10	10	10	10	10	10	10	10	11	10		
Zinna	2	3	3	2	6	2	2	3	3	3	3	3	3	3	3	3	3	3	3	3	3	3		
Summe w ohnhafter Kinder	68	46	52	47	55	57	35	46	46	46	46	46	46	48	48	48	48	48	48	48	49	48		
Abzug Förderquote (häufig)	67	45	51	46	54	56	34	46	46	46	46	46	46	47	47	47	47	47	47	47	49	47		
Abzug Schulen in freier Trägerschaft																								
Ev. SZ Bad Döben	-1	-0,3	-0,4	-0,3	-0,4	-0,4	-0,3	-0,3	-0,3	-0,3	-0,3	-0,3	-0,3	-0,4	-0,4	-0,4	-0,4	-0,4	-0,4	-0,4	-0,4	-0,4		
CULTUS+ Eilenburg	-1	-0,3	-0,4	-0,3	-0,4	-0,4	-0,3	-0,3	-0,3	-0,3	-0,3	-0,3	-0,3	-0,4	-0,4	-0,4	-0,4	-0,4	-0,4	-0,4	-0,4	-0,4		
<b>Summe:</b>	<b>65</b>	<b>45</b>	<b>50</b>	<b>45</b>	<b>53</b>	<b>55</b>	<b>34</b>	<b>45</b>	<b>45</b>	<b>45</b>	<b>45</b>	<b>45</b>	<b>45</b>	<b>46</b>	<b>46</b>	<b>46</b>	<b>46</b>	<b>46</b>	<b>46</b>	<b>46</b>	<b>48</b>	<b>46</b>		
	<b>Bestand</b>	<b>Bestand</b>	<b>Bestand</b>	<b>Voraussichtliche</b>	<b>Schülerzahlen im Schuljahr</b>					<b>perspektivische Schätzung (Statistisches Landesamt des Freistaates Sachsen)</b>														
<b>Klasse</b>	<b>2021/22</b>	<b>2022/23</b>	<b>2023/24</b>	<b>2024/25</b>	<b>2025/26</b>	<b>2026/27</b>	<b>2027/28</b>	<b>2028/29</b>	<b>2029/30</b>	<b>2030/31</b>	<b>2031/32</b>	<b>2032/33</b>	<b>2033/34</b>	<b>2034/35</b>	<b>2035/36</b>	<b>2036/37</b>	<b>2037/38</b>	<b>2038/39</b>	<b>2039/40</b>	<b>2040/41</b>	<b>2041/42</b>	<b>2042/43</b>	<b>2043/44</b>	<b>2044/45</b>
1	55	49	63	45	50	45	53	55	34	45	45	45	45	45	45	46	46	46	46	46	46	46	48	46
2	61	55	38	63	45	50	45	53	55	34	45	45	45	45	45	45	46	46	46	46	46	46	46	48
3	35	43	48	37	62	44	49	45	52	54	33	44	44	44	44	44	44	46	46	46	46	46	46	46
4	38	28	38	48	37	62	44	49	45	52	54	33	44	44	44	44	44	46	46	46	46	46	46	46
4 (aktuell)	37	28																						
LRS																								
VKA/DaZ*	70	[73]																						
<b>Summe</b>	<b>189</b>	<b>175</b>	<b>187</b>	<b>193</b>	<b>194</b>	<b>201</b>	<b>192</b>	<b>203</b>	<b>186</b>	<b>185</b>	<b>177</b>	<b>167</b>	<b>178</b>	<b>178</b>	<b>178</b>	<b>180</b>	<b>181</b>	<b>183</b>	<b>184</b>	<b>184</b>	<b>184</b>	<b>185</b>	<b>185</b>	

Schülerzahlentwicklung



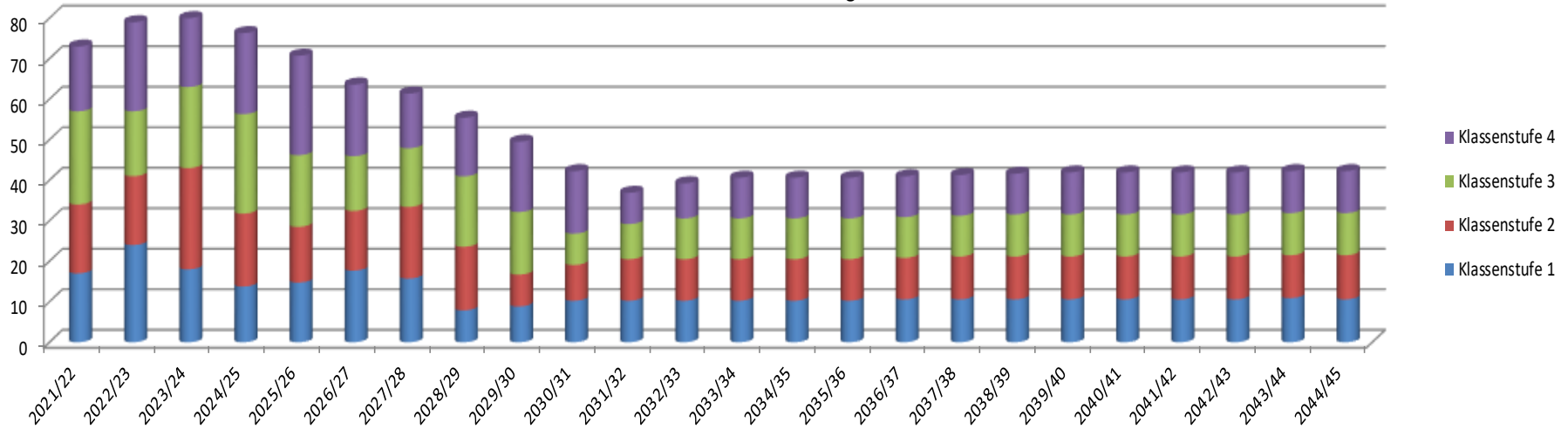


<b>Schulname / Schulkürzel:</b> Grundschule Weißnig		<b>Schulträger:</b> Stadt Torgau		<b>Anschrift:</b> Gutshof 1 04861 Torgau	
oags-torgau-w essni		<b>Mittelbereich:</b> Torgau	<b>FS-Qu.:</b> 3,5%	<b>Schulbezirk:</b> Einzelbezirk	
<b>Dienststellenschl.:</b> 4411096	<b>redaktioneller Stand:</b> 11.04.2024	<b>Landkreis:</b> Nordsachsen	<b>Gebietsstatus nach LEP:</b> Mittelzentrum		
<b>schulnetzplanerische Aussagen bzw. Besonderheiten:</b>				<b>Variante StaLa Mittelbere:</b> Variante 2	
<b>kommunale Zusammenarbeit / Satzungen abgeschlossen:</b>					
<b>pädagogische Besonderheiten, sonstiges:</b>					

\* informativ; Schüler der VKA/DaZ sind in den Schülerzahlen der KLST 1 - 4 bereits enthalten

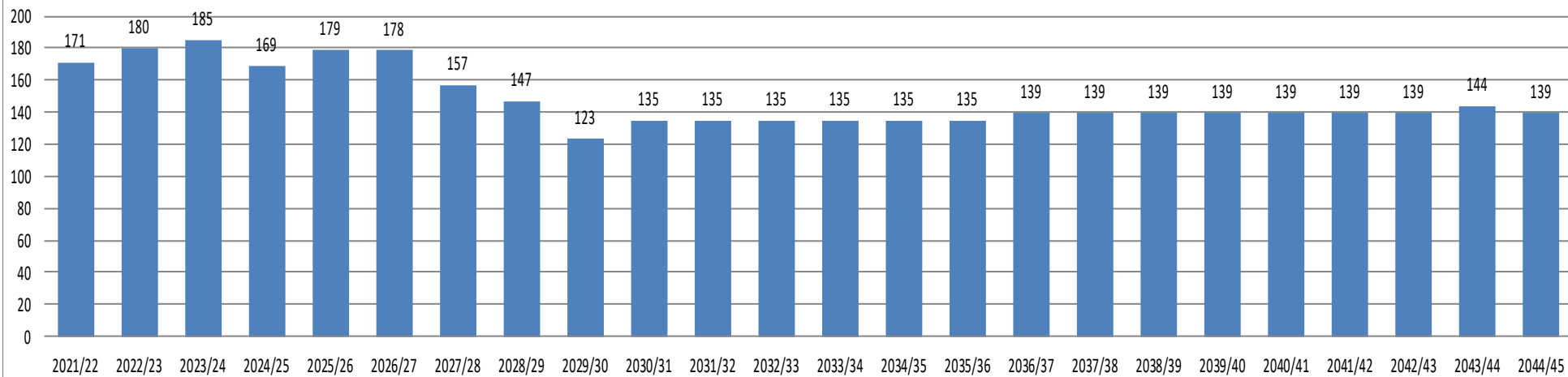
Schulbezirk (Stadt- bzw. Ortsteile)	Anzahl der geborenen/wohnhaften Kinder im Zeitraum des Schulbezirkes (ab 2023 eigene Berechnungen unter Berücksichtigung der Daten des Statistischen Landesamtes)																																										
	01.07.16 30.06.17	01.07.17 30.06.18	01.07.18 30.06.19	01.07.19 30.06.20	01.07.20 30.06.21	01.07.21 30.06.22	01.07.22 30.06.23	2023	2024	2025	2026	2027	2028	2029	2030	2031	2032	2033	2033	2034	2035	2036	2037																				
Geburten StaLa Mittelbereiche	375	378	385	378	345	309	327	310	310	310	310	310	310	320	320	320	320	320	320	320	330	320																					
Torgau OT Beckwitz	3	2	3	3	4	2	3	3	3	3	3	3	3	3	3	3	3	3	3	3	3	3	3																				
Torgau OT Bennewitz		2	3	3		1		0	0	0	0	0	0	0	0	0	0	0	0	0	0	0	0																				
Torgau OT Kranichau				1																																							
Torgau OT Kunzwarda	1		1	2		1		0	0	0	0	0	0	0	0	0	0	0	0	0	0	0	0																				
Torgau OT Loßwitz	3	3	4	3	4	2	2	3	3	3	3	3	3	3	3	3	3	3	3	3	3	3	3																				
Torgau OT Mehderitzsch	7	2		4	4	2		2	2	2	2	2	2	2	2	2	2	2	2	2	2	2	2																				
Torgau OT Staupitz	3	4	3	2	3		3	2	2	2	2	2	2	2	2	2	2	2	2	2	2	2	2																				
Torgau OT Weißnig	1	1	1		1		1	1	1	1	1	1	1	1	1	1	1	1	1	1	1	1	1																				
Summe wohnhafter Kinder	18	14	15	18	16	8	9	10	10	10	10	10	10	11	11	11	11	11	11	11	11	11	11																				
Abzug Förderquote (häufig)	18	14	15	18	16	8	9	10	10	10	10	10	10	11	11	11	11	11	11	11	11	11	11																				
Abzug Schulen in freier Trägerschaft																																											
Freie Schule Torgau																																											
Summe:	18	14	15	18	16	8	9	10	10	10	10	10	10	11	11	11	11	11	11	11	11	11	11																				
<b>Klasse</b>	<b>Bestand</b>										<b>Bestand</b>											<b>Voraussichtliche Schülerzahlen im Schuljahr</b>											<b>perspektivische Schätzung (Statistisches Landesamt des Freistaates Sachsen)</b>										
	2021/22	2022/23	2023/24	2024/25	2025/26	2026/27	2027/28	2028/29	2029/30	2030/31	2031/32	2032/33	2033/34	2034/35	2035/36	2036/37	2037/38	2038/39	2039/40	2040/41	2041/42	2042/43	2043/44	2044/45																			
1	17	24	18	14	15	18	16	8	9	10	10	10	10	10	10	11	11	11	11	11	11	11	11	11																			
2	17	17	25	18	14	15	18	16	8	9	10	10	10	10	10	10	11	11	11	11	11	11	11	11																			
3	23	16	20	25	18	14	14	17	15	8	9	10	10	10	10	10	10	10	10	10	10	10	10	10																			
4	16	22	17	20	25	18	14	14	17	15	8	9	10	10	10	10	10	10	10	10	10	10	10	10																			
4 (aktuell)	17	22																																									
LRS																																											
VKA/DaZ*		[1]																																									
Summe	73	79	80	76	71	64	61	55	50	42	37	39	41	41	41	41	41	42	42	42	42	42	42	42																			

Schülerzahlentwicklung



Schulträger	Schulen		2021/22	2022/23	2023/24	2024/25	2025/26	2026/27	2027/28	2028/29	2029/30	2030/31	2031/32	2032/33	2033/34	2034/35	2035/36	2036/37	2037/38	2038/39	2039/40	2040/41	2041/42	2042/43	2043/44	2044/45
Torgau	Schüler-Prognose LaSuB für GS:	Nordwest	55	49	63	45	50	45	53	55	34	45	45	45	45	45	45	46	46	46	46	46	46	46	48	46
	Daten der Stadt bzw. Gemeinde	Zuzüge																								
Zwischensumme Nordwest			55	49	63	45	50	45	53	55	34	45	45	45	45	45	45	46	46	46	46	46	46	46	48	46
	Schüler-Prognose LaSuB für GS:	Promenade	41	44	46	54	67	53	42	31	38	35	35	35	35	35	35	37	37	37	37	37	37	37	37	37
	Daten der Stadt bzw. Gemeinde	Zuzüge																								
Zwischensumme Promenade			41	44	46	54	67	53	42	31	38	35	35	35	35	35	35	37	37	37	37	37	37	37	37	37
	Schüler-Prognose LaSuB für GS:	Rodelberg	58	63	58	56	47	62	46	53	42	44	44	44	44	44	44	46	46	46	46	46	46	46	47	46
	Daten der Stadt bzw. Gemeinde	Zuzüge																								
Zwischensumme Rodelberg			58	63	58	56	47	62	46	53	42	44	44	44	44	44	44	46	46	46	46	46	46	46	47	46
	Schüler-Prognose LaSuB für GS:	Weßnig	17	24	18	14	15	18	16	8	9	10	10	10	10	10	10	11	11	11	11	11	11	11	11	11
	Daten der Stadt bzw. Gemeinde	Zuzüge																								
Zwischensumme Weßnig			17	24	18	14	15	18	16	8	9	10	10	10	10	10	10	11	11	11	11	11	11	11	11	11
Summe:			171	180	185	169	179	178	157	147	123	135	135	135	135	135	135	139	139	139	139	139	139	139	144	139
Zügigkeit der GS		Nordwest	2,5	2,5	2,5	2,5	2,5	2,5	2,5	2,5	2,5	2,5	2,5	2,5	2,5	2,5	2,5	2,5	2,5	2,5	2,5	2,5	2,5	2,5	2,5	2,5
		Promenade	3,5	3,5	3,5	3,5	3,5	3,5	3,5	3,5	3,5	3,5	3,5	3,5	3,5	3,5	3,5	3,5	3,5	3,5	3,5	3,5	3,5	3,5	3,5	3,5
		Rodelberg	3,5	3,5	3,5	3,5	3,5	3,5	3,5	3,5	3,5	3,5	3,5	3,5	3,5	3,5	3,5	3,5	3,5	3,5	3,5	3,5	3,5	3,5	3,5	3,5
		Weßnig	1,0	1,0	1,0	1,0	1,0	1,0	1,0	1,0	1,0	1,0	1,0	1,0	1,0	1,0	1,0	1,0	1,0	1,0	1,0	1,0	1,0	1,0	1,0	1,0
Planungsrichtwert: 25 Sschüler pro Klasse	Bedarf an Zügen nach § 5 Abs. 4 SchulnetzVO	ESB Nordwest	3,0	3,0	3,0	3,0	2,0	3,0	2,0	3,0	2,0	2,0	2,0	2,0	2,0	2,0	2,0	2,0	2,0	2,0	2,0	2,0	2,0	2,0	2,0	2,0
		ESB Promenade	2,0	2,0	2,0	3,0	3,0	3,0	2,0	2,0	2,0	2,0	2,0	2,0	2,0	2,0	2,0	2,0	2,0	2,0	2,0	2,0	2,0	2,0	2,0	2,0
		ESB Rodelberg	3,0	3,0	3,0	3,0	2,0	3,0	2,0	3,0	2,0	2,0	2,0	2,0	2,0	2,0	2,0	2,0	2,0	2,0	2,0	2,0	2,0	2,0	2,0	2,0
		ESB Weßnig	1,0	1,0	1,0	1,0	1,0	1,0	1,0	1,0	1,0	1,0	1,0	1,0	1,0	1,0	1,0	1,0	1,0	1,0	1,0	1,0	1,0	1,0	1,0	1,0
		Summe ESB	9,0	9,0	9,0	10,0	8,0	10,0	7,0	9,0	7,0	7,0	7,0	7,0	7,0	7,0	7,0	7,0	7,0	7,0	7,0	7,0	7,0	7,0	7,0	7,0
	Summe GSB Torgau	7,0	8,0	8,0	7,0	8,0	8,0	7,0	6,0	5,0	6,0	6,0	6,0	6,0	6,0	6,0	6,0	6,0	6,0	6,0	6,0	6,0	6,0	6,0	6,0	
Züge	Fehlbedarf (-) Überhang (+)	bei ESB				0,5	2,5	0,5	3,5	1,5	3,5	3,5	3,5	3,5	3,5	3,5	3,5	3,5	3,5	3,5	3,5	3,5	3,5	3,5	3,5	
Züge	Fehlbedarf (-) Überhang (+)	bei GSB Torgau insgesamt				3,5	2,5	2,5	3,5	4,5	5,5	4,5	4,5	4,5	4,5	4,5	4,5	4,5	4,5	4,5	4,5	4,5	4,5	4,5	4,5	

### Zugang in die 1. Klassenstufe - Stadt Torgau

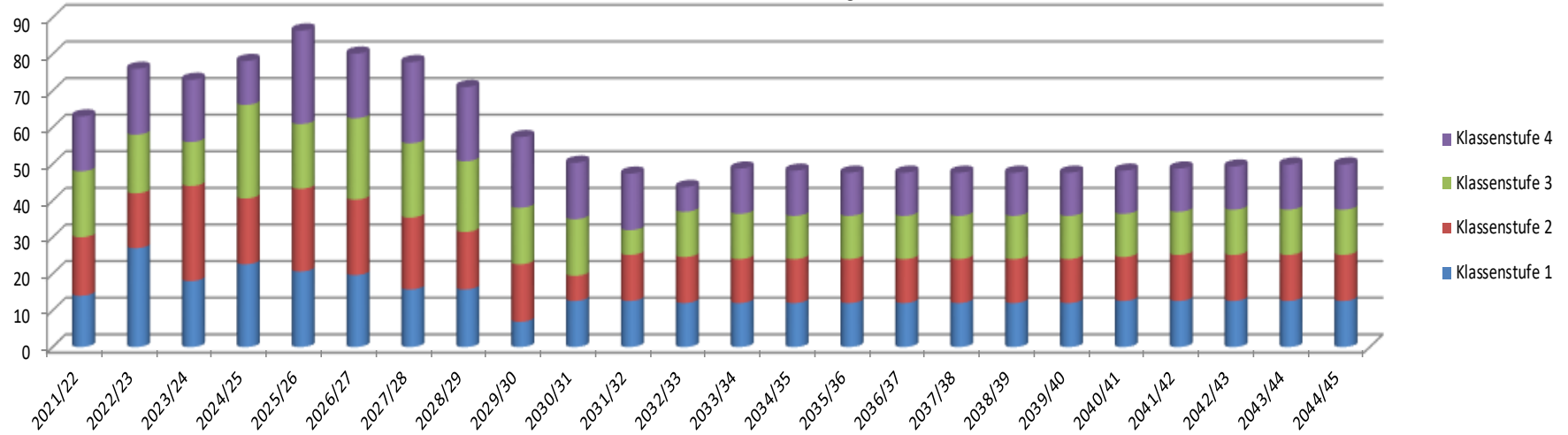


<b>Schulname / Schulkürzel:</b> Grundschule Calbitz		<b>Schulträger:</b> Gemeinde Wermisdorf		<b>Anschrift:</b> Ernst-Thälmann-Straße 34    04779    Wermisdorf	
oags-w ermsdorf-calbit		<b>Mittelbereich:</b> Oschatz	<b>FS-Qu.:</b> 3,5%	<b>Schulbezirk:</b> Einzelschulbezirk	
<b>Dienststellenschl.:</b> 4411237	<b>redaktioneller Stand:</b> 11.04.2024	<b>Landkreis:</b> Nordsachsen	<b>EW 31.12.2021:</b> 5162		
<b>schulnetzplanerische Aussagen bzw. Besonderheiten:</b>				<b>Gebietsstatus nach LEP:</b> kein zentraler Ort	
				<b>komunale Zusammenarbeit / Satzungen abgeschlossen:</b>	
				<b>pädagogische Besonderheiten, sonstiges:</b>	
				<b>Variante StaLa Mittelbere:</b> Variante 2	

\* informativ; Schüler der VKA/DaZ sind in den Schülerzahlen der KLST 1 - 4 bereits enthalten

Schulbezirk (Stadt- bzw. Ortsteile)	Anzahl der geborenen/wohnhafte Kinder im Zeitraum des Schulbezirkes (ab 2023 eigene Berechnungen unter Berücksichtigung der Daten des Statistischen Landesamtes)																							
	01.07.16 30.06.17	01.07.17 30.06.18	01.07.18 30.06.19	01.07.19 30.06.20	01.07.20 30.06.21	01.07.21 30.06.22	01.07.22 30.06.23	2023	2024	2025	2026	2027	2028	2029	2030	2031	2032	2033	2034	2035	2036	2037		
Geburten StaLA Mittelbereiche	297	260	286	280	264	185	221	220	220	210	210	210	210	210	210	210	220	220	220	220	220	220		
Calbitz	8	7	10	8	7	7	1	5	5	5	5	5	5	5	5	5	5	5	5	5	5	5		
Collm	2	4	1	2	2	3		2	2	2	2	2	2	2	2	2	2	2	2	2	2	2		
Lampersdorf		2	1	2	1		1	1	1	1	1	1	1	1	1	1	1	1	1	1	1	1		
Luppa	5	7	7	7	5	6	2	4	4	4	4	4	4	4	4	4	4	4	4	4	4	4		
Malkwitz	1	3	2	1	1		3	1	1	1	1	1	1	1	1	1	1	1	1	1	1	1		
Summe w ohnhafte Kinder	16	23	21	20	16	16	7	13	13	12	12	12	12	12	12	12	12	13	13	13	13	13		
Abzug Förderquote (häufig)	16	23	21	20	16	16	7	13	13	12	12	12	12	12	12	12	12	13	13	13	13	13		
Abzug Schulen in freier Trägerschaft																								
Ev. GS Schweta																								
<b>Summe:</b>	<b>16</b>	<b>23</b>	<b>21</b>	<b>20</b>	<b>16</b>	<b>16</b>	<b>7</b>	<b>13</b>	<b>13</b>	<b>12</b>	<b>12</b>	<b>12</b>	<b>12</b>	<b>12</b>	<b>12</b>	<b>12</b>	<b>12</b>	<b>13</b>	<b>13</b>	<b>13</b>	<b>13</b>	<b>13</b>		
<b>Bestand</b>	<b>Bestand</b>	<b>Bestand</b>	<b>Voraussichtliche Schülerzahlen im Schuljahr</b>				<b>perspektivische Schätzung (Statistisches Landesamt des Freistaates Sachsen)</b>																	
<b>Klasse</b>	<b>2021/22</b>	<b>2022/23</b>	<b>2023/24</b>	<b>2024/25</b>	<b>2025/26</b>	<b>2026/27</b>	<b>2027/28</b>	<b>2028/29</b>	<b>2029/30</b>	<b>2030/31</b>	<b>2031/32</b>	<b>2032/33</b>	<b>2033/34</b>	<b>2034/35</b>	<b>2035/36</b>	<b>2036/37</b>	<b>2037/38</b>	<b>2038/39</b>	<b>2039/40</b>	<b>2040/41</b>	<b>2041/42</b>	<b>2042/43</b>	<b>2043/44</b>	<b>2044/45</b>
1	14	27	18	23	21	20	16	16	7	13	13	12	12	12	12	12	12	12	12	13	13	13	13	
2	16	15	26	18	23	21	20	16	16	7	13	13	12	12	12	12	12	12	12	13	13	13	13	
3	18	16	12	26	18	22	20	19	15	15	7	12	12	12	12	12	12	12	12	12	12	12	12	
4	15	18	17	12	26	18	22	20	19	15	15	7	12	12	12	12	12	12	12	12	12	12	12	
<b>4 (aktuell)</b>	<b>14</b>	<b>17</b>																						
LRS																								
VKA/DaZ*																								
<b>Summe</b>	<b>63</b>	<b>76</b>	<b>73</b>	<b>78</b>	<b>86</b>	<b>80</b>	<b>78</b>	<b>71</b>	<b>57</b>	<b>50</b>	<b>47</b>	<b>44</b>	<b>49</b>	<b>48</b>	<b>48</b>	<b>48</b>	<b>48</b>	<b>48</b>	<b>48</b>	<b>49</b>	<b>49</b>	<b>50</b>	<b>50</b>	

Schülerzahlentwicklung



Schulträger	Schulen		2021/22	2022/23	2023/24	2024/25	2025/26	2026/27	2027/28	2028/29	2029/30	2030/31	2031/32	2032/33	2033/34	2034/35	2035/36	2036/37	2037/38	2038/39	2039/40	2040/41	2041/42	2042/43	2043/44	2044/45
Wermsdorf	Schüler- Prognose LaSuB für GS:	Calbitz	14	27	18	23	21	20	16	16	7	13	13	12	12	12	12	12	12	12	12	13	13	13	13	13
Daten der Stadt bzw. Gemeinde	Zuzüge																									
	Summe:		14	27	18	23	21	20	16	16	7	13	13	12	12	12	12	12	12	12	12	13	13	13	13	13
Zügigkeit der GS		Calbitz	1,0			1,0	1,0	1,0	1,0	1,0	1,0	1,0	1,0	1,0	1,0	1,0	1,0	1,0	1,0	1,0	1,0	1,0	1,0	1,0	1,0	1,0
Planungs- richtwert: 25 Sschüler pro Klasse	Bedarf an Zügen nach § 5 Abs. 4 SchulnetzVO					1,0	1,0	1,0	1,0	1,0	1,0	1,0	1,0	1,0	1,0	1,0	1,0	1,0	1,0	1,0	1,0	1,0	1,0	1,0	1,0	1,0
Züge	Fehlbedarf (-) Überhang (+)					0,0	0,0	0,0	0,0	0,0	0,0	0,0	0,0	0,0	0,0	0,0	0,0	0,0	0,0	0,0	0,0	0,0	0,0	0,0	0,0	0,0
4 allgemeine Unterrichtsräume			1-zügig																							
6 allgemeine Unterrichtsräume			1,5-zügig																							
8 allgemeine Unterrichtsräume			2-zügig																							
10 allgemeine Unterrichtsräume			2,5-zügig																							
12 allgemeine Unterrichtsräume			3-zügig																							
14 allgemeine Unterrichtsräume			3,5-zügig																							
16 allgemeine Unterrichtsräume			4-zügig																							

<b>Schulname / Schulkürzel:</b> Grundschule "Zur alten Poststation" Wermisdorf		<b>Schulträger:</b> Gemeinde Wermisdorf		<b>Anschrift:</b> Altes Jagdschloß 5 04779 Wermisdorf	
oags-w ermsdorf-postst		<b>Mittelbereich:</b> Oschatz	<b>FS-Qu.:</b> 3,5%	<b>EW 31.12.2021:</b> 5162	<b>Schulbezirk:</b> Einzel-schulbezirk
<b>Dienststellenschl.:</b> 4411765	<b>redaktioneller Stand:</b> 11.04.2024	<b>Landkreis:</b> Nordsachsen	<b>Gebietsstatus nach LEP:</b> Grundzentraler Verbund.		<b>kommunale Zusammenarbeit / Sitzungen abgeschlossen:</b> Grundzentraler Verbund Wermisdorf - Mügeln.
<b>schulnetzplanerische Aussagen bzw. Besonderheiten:</b>				<b>Variante StaLa Mittelbere</b> Variante 2	<b>pädagogische Besonderheiten, sonstiges:</b>

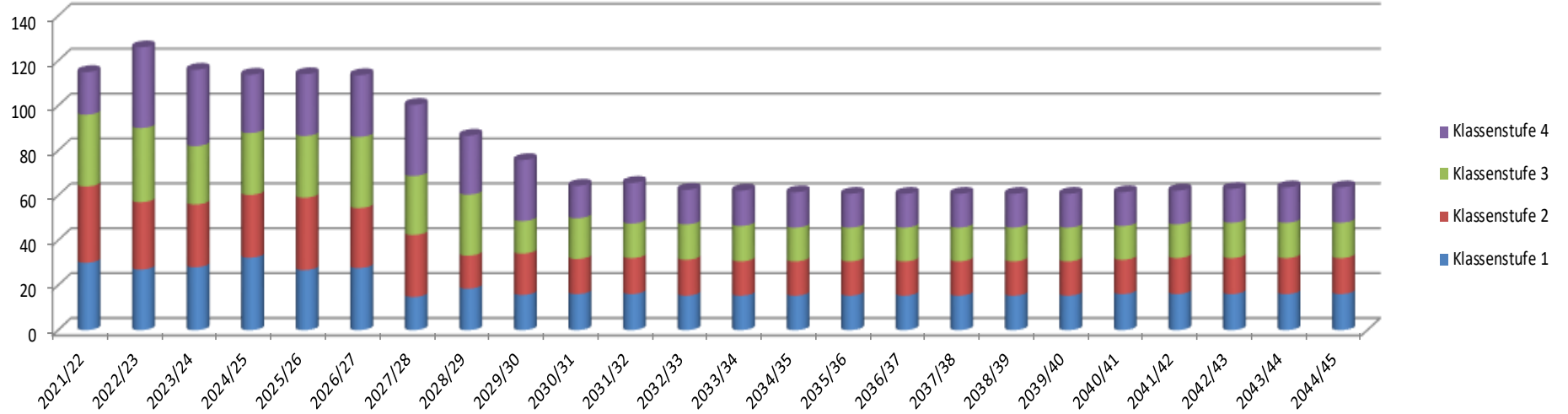
\* informativ; Schüler der VKA/DaZ sind in den Schülerzahlen der KLST 1 - 4 bereits enthalten

Schulbezirk (Stadt- bzw. Ortsteile)	Anzahl der geborenen/wohnhafte Kinder im Zeitraum des Schulbezirkes (ab 2023 eigene Berechnungen unter Berücksichtigung der Daten des Statistischen Landesamtes)																						
	01.07.16 30.06.17	01.07.17 30.06.18	01.07.18 30.06.19	01.07.19 30.06.20	01.07.20 30.06.21	01.07.21 30.06.22	01.07.22 30.06.23	2023	2024	2025	2026	2027	2028	2029	2030	2031	2032	2033	2034	2035	2036	2037	
Geburten StaLa Mittelbereiche	297	260	286	280	264	185	221	220	220	210	210	210	210	210	210	210	210	220	220	220	220	220	
Gröppendorf		2	1	4		2		1	1	1	1	1	1	1	1	1	1	1	1	1	1	1	
Liptitz		1	7	2	1	1		1	1	1	1	1	1	1	1	1	1	1	1	1	1	1	
Mahlis	3	2	4	4	1	2	3	2	2	2	2	2	2	2	2	2	2	2	2	2	2	2	
Wadewitz	1		1																				
Wermisdorf	29	29	16	20	14	15	14	14	14	13	13	13	13	13	13	13	13	14	14	14	14	14	
Wiederoda		1																					
Summe w oohnhafter Kinder	33	35	29	30	16	20	17	17	17	17	17	17	17	17	17	17	17	17	17	17	17	17	
Abzug Förderquote (häufig)	32	34	28	29	16	20	17	17	17	16	16	16	16	16	16	16	16	17	17	17	17	17	
Abzug Schulen in freier Trägerschaft																							
Ev. GS Schw eta	-4	-2,1	-1,8	-1,8	-1,0	-1,2	-1,0	-1,1	-1,1	-1,0	-1,0	-1,0	-1,0	-1,0	-1,0	-1,0	-1,0	-1,1	-1,1	-1,1	-1,1	-1,1	
<b>Summe:</b>	28	32	27	28	15	18	16	16	16	15	15	15	15	15	15	15	15	16	16	16	16	16	

Klasse	Bestand									Voraussichtliche Schülerzahlen im Schuljahr											perspektivische Schätzung (Statistisches Landesamt des Freistaates Sachsen)				
	2021/22	2022/23	2023/24	2024/25	2025/26	2026/27	2027/28	2028/29	2029/30	2030/31	2031/32	2032/33	2033/34	2034/35	2035/36	2036/37	2037/38	2038/39	2039/40	2040/41	2041/42	2042/43	2043/44	2044/45	
1	30	27	28	32	27	28	15	18	16	16	16	15	15	15	15	15	15	15	15	16	16	16	16	16	
2	34	30	28	28	32	27	28	15	18	16	16	15	15	15	15	15	15	15	15	15	16	16	16	16	
3	32	33	26	28	28	32	26	27	14	18	15	16	16	15	15	15	15	15	15	15	15	16	16	16	
4	19	36	34	26	28	28	32	26	27	14	18	15	16	16	15	15	15	15	15	15	15	15	16	16	
<b>4 (aktuell)</b>	19	35																							
LRS																									
VKA/DaZ*																									
<b>Summe</b>	<b>115</b>	<b>126</b>	<b>116</b>	<b>114</b>	<b>114</b>	<b>114</b>	<b>100</b>	<b>87</b>	<b>76</b>	<b>64</b>	<b>66</b>	<b>63</b>	<b>62</b>	<b>61</b>	<b>61</b>	<b>61</b>	<b>61</b>	<b>61</b>	<b>61</b>	<b>61</b>	<b>62</b>	<b>63</b>	<b>64</b>	<b>64</b>	



### Schülerzahlentwicklung



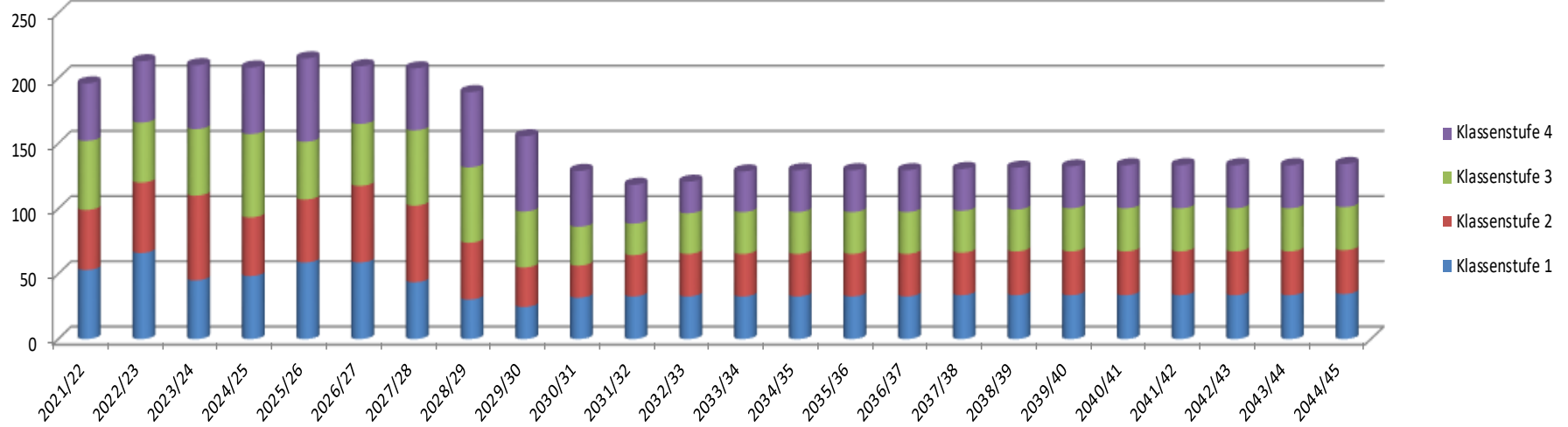
Schulträger	Schulen		2021/22	2022/23	2023/24	2024/25	2025/26	2026/27	2027/28	2028/29	2029/30	2030/31	2031/32	2032/33	2033/34	2034/35	2035/36	2036/37	2037/38	2038/39	2039/40	2040/41	2041/42	2042/43	2043/44	2044/45
Wermsdorf	Schüler-Prognose LaSuB für GS:	Wermsdorf	30	27	28	32	27	28	15	18	16	16	16	15	15	15	15	15	15	15	15	16	16	16	16	16
Daten der Stadt bzw. Gemeinde	Zuzüge																									
	Summe:		30	27	28	32	27	28	15	18	16	16	16	15	15	15	15	15	15	15	15	16	16	16	16	16
Zügigkeit der GS		Wermsdorf	1,0			1,0	1,0	1,0	1,0	1,0	1,0	1,0	1,0	1,0	1,0	1,0	1,0	1,0	1,0	1,0	1,0	1,0	1,0	1,0	1,0	1,0
Planungsrichtwert: 25 Schüler pro Klasse	Bedarf an Zügen nach § 5 Abs. 4 SchulnetzVO					2,0	2,0	2,0	1,0	1,0	1,0	1,0	1,0	1,0	1,0	1,0	1,0	1,0	1,0	1,0	1,0	1,0	1,0	1,0	1,0	1,0
Züge	Fehlbedarf (-) Überhang (+)					-1,0	-1,0	-1,0	0,0	0,0	0,0	0,0	0,0	0,0	0,0	0,0	0,0	0,0	0,0	0,0	0,0	0,0	0,0	0,0	0,0	0,0
4 allgemeine Unterrichtsräume			1-zügig																							
6 allgemeine Unterrichtsräume			1,5-zügig																							
8 allgemeine Unterrichtsräume			2-zügig																							
10 allgemeine Unterrichtsräume			2,5-zügig																							
12 allgemeine Unterrichtsräume			3-zügig																							
14 allgemeine Unterrichtsräume			3,5-zügig																							
16 allgemeine Unterrichtsräume			4-zügig																							

<b>Schulname / Schulkürzel:</b> Grundschule Kyhna  oags-w iedemar		<b>Schulträger:</b> Gemeinde Wiedemar		<b>Anschrift:</b> Kirchring 2      04509    Wiedemar	
<b>Dienststellenschl.:</b> 4410999		<b>Mittelbereich:</b> Delitzsch		<b>Schulbezirk:</b> Einzel Schulbezirk	
<b>redaktioneller Stand:</b> 11.04.2024		<b>FS-Qu.:</b> 3,4%		<b>EW 31.12.2021:</b> 5385	
<b>Landkreis:</b> Nordsachsen		<b>Gebietsstatus nach LEP:</b> kein zentraler Ort		<b>kommunale Zusammenarbeit / Satzungen abgeschlossen:</b>	
<b>schulnetzplanerische Aussagen bzw. Besonderheiten:</b>		<b>Variante StaLa Mittelbere:</b> Variante 2		<b>pädagogische Besonderheiten, sonstiges:</b>	

\* informativ; Schüler der VKA/DaZ sind in den Schülerzahlen der KLST 1 - 4 bereits enthalten

Schulbezirk (Stadt- bzw. Ortsteile)	Anzahl der geborenen/wohnhafte Kinder im Zeitraum des Schulbezirkes (ab 2023 eigene Berechnungen unter Berücksichtigung der Daten des Statistischen Landesamtes)																										
	01.07.16 30.06.17	01.07.17 30.06.18	01.07.18 30.06.19	01.07.19 30.06.20	01.07.20 30.06.21	01.07.21 30.06.22	01.07.22 30.06.23	2023	2024	2025	2026	2027	2028	2029	2030	2031	2032	2033	2034	2035	2036	2037					
Geburten StaLa Mittelbereiche	362	340	368	367	358	354	315	330	340	340	340	340	340	340	340	350	350	350	350	350	350	360					
Doberstau				1		1	2	1	1	1	1	1	1	1	1	1	1	1	1	1	1	1					
Grebehna	1		1		1	1		1	1	1	1	1	1	1	1	1	1	1	1	1	1	1					
Klitschmar	9	4	4	9	3	2	6	4	4	4	4	4	4	4	4	4	4	4	4	4	4	4					
Kyhna	1	1	5	1																							
Kölsa	1	2	6	7	5	1	5	4	4	4	4	4	4	4	4	4	4	4	4	4	4	4					
Lissa	5	2	1	4	4	1		2	2	2	2	2	2	2	2	2	2	2	2	2	2	2					
Peterwitz		1		1		1		0	0	0	0	0	0	0	0	0	0	0	0	0	0	0					
Pohritzsch	3	5	2	6	6	3	2	4	4	4	4	4	4	4	4	4	4	4	4	4	4	4					
Quering / Rabutz	2	3		2	2		2	1	1	1	1	1	1	1	1	1	1	1	1	1	1	1					
Serbitz		2	1				1	0	0	0	0	0	0	0	0	0	0	0	0	0	0	0					
Werlitzsch	2		2	3																							
Wiedemar	7	4	9	4	5	5	2	4	4	4	4	4	4	4	4	4	4	4	4	4	4	4					
Wiesenena	5	5	8	3	1	1	1	1	1	1	1	1	1	1	1	1	1	1	1	1	1	1					
Zaasch	3	1	2	2	1	1	2	1	1	1	1	1	1	1	1	1	1	1	1	1	1	1					
Zschernitz	4	2	6	6	3	2		2	2	2	2	2	2	2	2	2	2	2	2	2	2	2					
Zwochau	13	19	15	13	15	13	3	10	10	10	10	10	10	10	11	11	11	11	11	11	11	11					
Summe wohnhafter Kinder	56	51	62	62	46	32	26	33	34	34	34	34	34	34	35	35	35	35	35	35	35	36					
Abzug Förderquote (häufig)	55	50	61	61	45	31	26	33	34	34	34	34	34	34	35	35	35	35	35	35	35	36					
Abzug Schulen in freier Trägerschaft																											
GS St. Martin Zwochau	-2	-1	-1,4	-1,7	-1,7	-1,2	-0,9	-0,9	-0,9	-0,9	-0,9	-0,9	-0,9	-0,9	-0,9	-1,0	-1,0	-1,0	-1,0	-1,0	-1,0	-1,0					
BIP																											
Aktive Schule	-1	-0,5	-0,6	-0,6	-0,4	-0,3	-0,2	-0,3	-0,3	-0,3	-0,3	-0,3	-0,3	-0,3	-0,3	-0,3	-0,3	-0,3	-0,3	-0,3	-0,3	-0,3					
Peter & Paul GS Delitzsch																											
<b>Summe:</b>	<b>53</b>	<b>48</b>	<b>59</b>	<b>59</b>	<b>44</b>	<b>30</b>	<b>25</b>	<b>32</b>	<b>33</b>	<b>33</b>	<b>33</b>	<b>33</b>	<b>33</b>	<b>33</b>	<b>34</b>	<b>34</b>	<b>34</b>	<b>34</b>	<b>34</b>	<b>34</b>	<b>34</b>	<b>35</b>					
<b>Bestand Bestand Bestand Voraussichtliche Schülerzahlen im Schuljahr</b>																							<b>perspektivische Schätzung (Statistisches Landesamt des Freistaates Sachsen)</b>				
<b>Klasse</b>	<b>2021/22</b>	<b>2022/23</b>	<b>2023/24</b>	<b>2024/25</b>	<b>2025/26</b>	<b>2026/27</b>	<b>2027/28</b>	<b>2028/29</b>	<b>2029/30</b>	<b>2030/31</b>	<b>2031/32</b>	<b>2032/33</b>	<b>2033/34</b>	<b>2034/35</b>	<b>2035/36</b>	<b>2036/37</b>	<b>2037/38</b>	<b>2038/39</b>	<b>2039/40</b>	<b>2040/41</b>	<b>2041/42</b>	<b>2042/43</b>	<b>2043/44</b>	<b>2044/45</b>			
1	53	66	45	48	59	59	44	30	25	32	33	33	33	33	33	33	34	34	34	34	34	34	34	35			
2	46	54	65	45	48	59	59	44	30	25	32	33	33	33	33	33	33	34	34	34	34	34	34	35			
3	53	46	51	64	44	47	58	58	43	30	24	31	32	32	32	32	32	32	33	33	33	33	33	33			
4	44	47	49	51	64	44	47	58	58	43	30	24	31	32	32	32	32	32	32	33	33	33	33	33			
4 (aktuell)	45	47																									
LRS																											
VKA/DaZ*																											
<b>Summe</b>	<b>196</b>	<b>213</b>	<b>210</b>	<b>208</b>	<b>215</b>	<b>209</b>	<b>208</b>	<b>189</b>	<b>156</b>	<b>129</b>	<b>118</b>	<b>121</b>	<b>129</b>	<b>129</b>	<b>129</b>	<b>129</b>	<b>130</b>	<b>131</b>	<b>132</b>	<b>133</b>	<b>133</b>	<b>133</b>	<b>133</b>	<b>134</b>			

Schülerzahlentwicklung



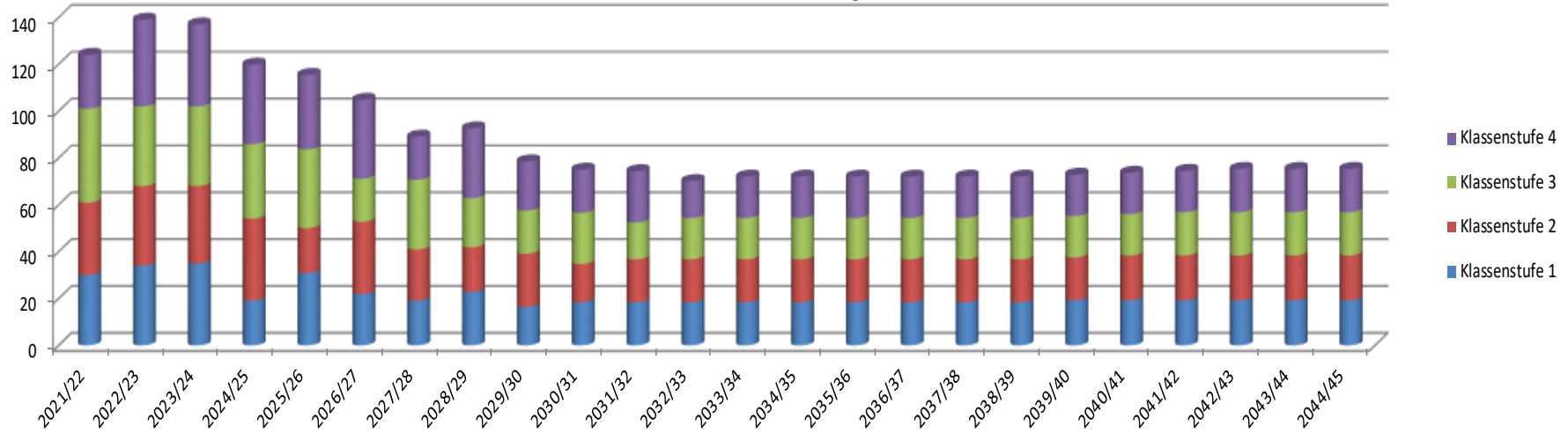
Schulträger	Schulen		2021/22	2022/23	2023/24	2024/25	2025/26	2026/27	2027/28	2028/29	2029/30	2030/31	2031/32	2032/33	2033/34	2034/35	2035/36	2036/37	2037/38	2038/39	2039/40	2040/41	2041/42	2042/43	2043/44	2044/45
Wiedemar	Schüler- Prognose LaSuB für GS:	Kyhna	53	66	45	48	59	59	44	30	25	32	33	33	33	33	33	33	34	34	34	34	34	34	34	35
Daten der Stadt bzw. Gemeinde		Zuzüge																								
	Summe:		53	66	45	48	59	59	44	30	25	32	33	33	33	33	33	33	34	34	34	34	34	34	34	35
Zügigkeit der GS		Kyhna	2,0			2,0	2,0	2,0	2,0	2,0	2,0	2,0	2,0	2,0	2,0	2,0	2,0	2,0	2,0	2,0	2,0	2,0	2,0	2,0	2,0	2,0
Planungs- richtwert: 25 Sschüler pro Klasse	Bedarf an Zügen nach § 5 Abs. 4 SchulnetzVO					2,0	3,0	3,0	2,0	2,0	1,0	2,0	2,0	2,0	2,0	2,0	2,0	2,0	2,0	2,0	2,0	2,0	2,0	2,0	2,0	2,0
Züge	Fehlbedarf (-) Überhang (+)					0,0	-1,0	-1,0	0,0	0,0	1,0	0,0	0,0	0,0	0,0	0,0	0,0	0,0	0,0	0,0	0,0	0,0	0,0	0,0	0,0	0,0
4 allgemeine Unterrichtsräume			1-zügig																							
6 allgemeine Unterrichtsräume			1,5-zügig																							
8 allgemeine Unterrichtsräume			2-zügig																							
10 allgemeine Unterrichtsräume			2,5-zügig																							
12 allgemeine Unterrichtsräume			3-zügig																							
14 allgemeine Unterrichtsräume			3,5-zügig																							
16 allgemeine Unterrichtsräume			4-zügig																							

<b>Schulname / Schulkürzel:</b> Grundschule Zschepplin		<b>Schulträger:</b> Gemeinde Zschepplin		<b>Anschrift:</b> Schulstraße 3a 04838 Zschepplin	
oags-zschepplin		<b>Mittelbereich:</b> Eilenburg	<b>FS-Qu.:</b> 7,7%	<b>EW 31.12.2021:</b> 2866	<b>Schulbezirk:</b> Einzel Schulbezirk
<b>Dienststellenschl.:</b> 4411120	<b>redaktioneller Stand:</b> 11.04.2024	<b>Landkreis:</b> Nordsachsen	<b>Gebietsstatus nach LEP:</b> kein zentraler Ort		<b>kommunale Zusammenarbeit / Sitzungen abgeschlossen:</b>
<b>schulnetzplanerische Aussagen bzw. Besonderheiten:</b>				<b>Variante StaLa Mittelbere</b> Variante 2	<b>pädagogische Besonderheiten, sonstiges:</b>

\* informativ; Schüler der VKA/DaZ sind in den Schülerzahlen der KLST 1 - 4 bereits enthalten

Schulbezirk (Stadt- bzw. Ortsteile)	Anzahl der geborenen/wohnhafte Kinder im Zeitraum des Schulbezirkes (ab 2023 eigene Berechnungen unter Berücksichtigung der Daten des Statistischen Landesamtes)																							
	01.07.16 30.06.17	01.07.17 30.06.18	01.07.18 30.06.19	01.07.19 30.06.20	01.07.20 30.06.21	01.07.21 30.06.22	01.07.22 30.06.23	2023	2024	2025	2026	2027	2028	2029	2030	2031	2032	2033	2034	2035	2036	2037		
Geburten StaLa Mittelbereiche	259	251	235	241	257	221	220	220	220	220	220	220	220	220	220	220	230	230	230	230	230	230		
Glauchau	3	4	2	1		1	1	1	1	1	1	1	1	1	1	1	1	1	1	1	1	1		
Hohenprießnitz	10	8	12	3	7	6	4	5	5	5	5	5	5	5	5	5	6	6	6	6	6	6		
Krippenhna	4	1	1	4	4	5	1	3	3	3	3	3	3	3	3	3	3	3	3	3	3	3		
Naundorf	10	3	9	4	4	5	3	4	4	4	4	4	4	4	4	4	4	4	4	4	4	4		
Noitzsch		1	1	2			2	1	1	1	1	1	1	1	1	1	1	1	1	1	1	1		
Rödgen	3		3			1	2	1	1	1	1	1	1	1	1	1	1	1	1	1	1	1		
Steubeln																								
Zschepplin	9	4	6	10	6	7	5	6	6	6	6	6	6	6	6	6	6	6	6	6	6	6		
Summe wohnhafter Kinder	39	21	34	24	21	25	18	20	20	20	20	20	20	20	20	20	21	21	21	21	21	21		
Abzug Förderquote (häufig)	37	20	33	23	20	24	17	19	19	19	19	19	19	19	19	19	20	20	20	20	20	20		
Abzug Schulen in freier Trägerschaft																								
Ev. GS Bad Döben	-1	-2	-0,8	-1,3	-0,9	-0,8	-1,0	-0,7	-0,8	-0,8	-0,8	-0,8	-0,8	-0,8	-0,8	-0,8	-0,8	-0,8	-0,8	-0,8	-0,8	-0,8		
BZ Püchau																								
CULTUS+ GS Eilenburg	-1	-0,3	-0,4	-0,3	-0,3	-0,3	-0,2	-0,3	-0,3	-0,3	-0,3	-0,3	-0,3	-0,3	-0,3	-0,3	-0,3	-0,3	-0,3	-0,3	-0,3	-0,3		
BIP KreativZ Lpz.																								
<b>Summe:</b>	<b>34</b>	<b>19</b>	<b>31</b>	<b>22</b>	<b>19</b>	<b>23</b>	<b>16</b>	<b>18</b>	<b>18</b>	<b>18</b>	<b>18</b>	<b>18</b>	<b>18</b>	<b>18</b>	<b>18</b>	<b>18</b>	<b>19</b>	<b>19</b>	<b>19</b>	<b>19</b>	<b>19</b>	<b>19</b>		
	Bestand Bestand Bestand Voraussichtliche Schülerzahlen im Schuljahr perspektivische Schätzung (Statistisches Landesamt des Freistaates Sachsen)																							
<b>Klasse</b>	<b>2021/22</b>	<b>2022/23</b>	<b>2023/24</b>	<b>2024/25</b>	<b>2025/26</b>	<b>2026/27</b>	<b>2027/28</b>	<b>2028/29</b>	<b>2029/30</b>	<b>2030/31</b>	<b>2031/32</b>	<b>2032/33</b>	<b>2033/34</b>	<b>2034/35</b>	<b>2035/36</b>	<b>2036/37</b>	<b>2037/38</b>	<b>2038/39</b>	<b>2039/40</b>	<b>2040/41</b>	<b>2041/42</b>	<b>2042/43</b>	<b>2043/44</b>	<b>2044/45</b>
1	30	34	35	19	31	22	19	23	16	18	18	18	18	18	18	18	18	18	19	19	19	19	19	19
2	31	34	33	35	19	31	22	19	23	16	18	18	18	18	18	18	18	18	19	19	19	19	19	19
3	40	34	34	32	34	18	30	21	18	22	16	18	18	18	18	18	18	18	18	18	18	18	18	18
4	23	37	35	34	32	34	18	30	21	18	22	16	18	18	18	18	18	18	18	18	18	18	18	18
4 (aktuell)	19	31																						
LRS																								
VKA/DaZ*																								
<b>Summe</b>	<b>124</b>	<b>139</b>	<b>137</b>	<b>120</b>	<b>115</b>	<b>105</b>	<b>89</b>	<b>93</b>	<b>78</b>	<b>75</b>	<b>74</b>	<b>70</b>	<b>72</b>	<b>72</b>	<b>72</b>	<b>72</b>	<b>72</b>	<b>72</b>	<b>73</b>	<b>74</b>	<b>74</b>	<b>75</b>	<b>75</b>	<b>75</b>

Schülerzahlentwicklung



Schulträger	Schulen	2021/22	2022/23	2023/24	2024/25	2025/26	2026/27	2027/28	2028/29	2029/30	2030/31	2031/32	2032/33	2033/34	2034/35	2035/36	2036/37	2037/38	2038/39	2039/40	2040/41	2041/42	2042/43	2043/44	2044/45
Zschepplin	Schüler- Prognose LaSuB für GS:	30	34	35	19	31	22	19	23	16	18	18	18	18	18	18	18	18	18	19	19	19	19	19	19
Daten der Stadt bzw. Gemeinde	Zuzüge																								
	Summe:	30	34	35	19	31	22	19	23	16	18	18	18	18	18	18	18	18	18	19	19	19	19	19	19
Zügigkeit der GS		1,0			1,0	1,0	1,0	1,0	1,0	1,0	1,0	1,0	1,0	1,0	1,0	1,0	1,0	1,0	1,0	1,0	1,0	1,0	1,0	1,0	1,0
Planungs- richtwert: 25 Sschüler pro Klasse	Bedarf an Zügen nach § 5 Abs. 4 SchulnetzVO				1,0	2,0	1,0	1,0	1,0	1,0	1,0	1,0	1,0	1,0	1,0	1,0	1,0	1,0	1,0	1,0	1,0	1,0	1,0	1,0	1,0
Züge	Fehlbedarf (-) Überhang (+)				0,0	-1,0	0,0	0,0	0,0	0,0	0,0	0,0	0,0	0,0	0,0	0,0	0,0	0,0	0,0	0,0	0,0	0,0	0,0	0,0	0,0
4 allgemeine Unterrichtsräume	1-zügig																								
6 allgemeine Unterrichtsräume	1,5-zügig																								
8 allgemeine Unterrichtsräume	2-zügig																								
10 allgemeine Unterrichtsräume	2,5-zügig																								
12 allgemeine Unterrichtsräume	3-zügig																								
14 allgemeine Unterrichtsräume	3,5-zügig																								
16 allgemeine Unterrichtsräume	4-zügig																								

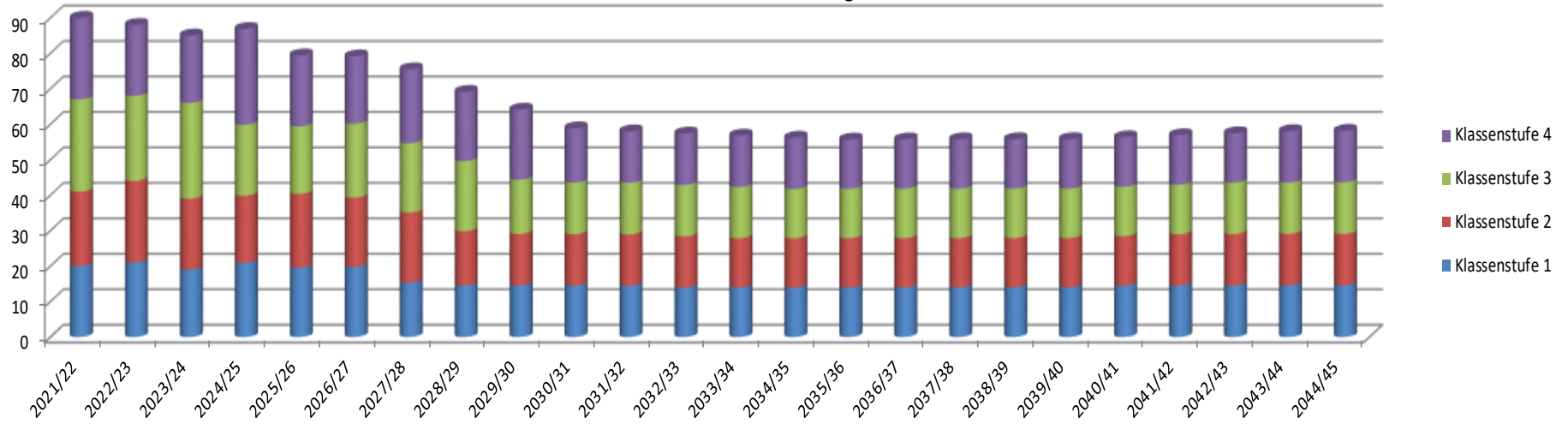


<b>Schulname / Schul Kürzel:</b> Evangelische Grundschule "Apfelbaum" Schw eta - Bekennnisschule (Schule in freier Trägerschaft)		<b>Schulträger:</b> Evangelischer Schulverein "Apfelbaum" e.V.		<b>Anschrift:</b> Oschatzer Straße 35      04769    Mügeln	
fags-muegeln-APFEL		<b>Mittelbereich:</b> entfällt	<b>FS-Qu.:</b> entfällt	<b>Schulbezirk:</b> entfällt	
<b>Dienststellenschl.:</b> 4412615	<b>redaktioneller Stand:</b> 11.04.2024	<b>Landkreis:</b> Nordsachsen	<b>Gebietsstatus nach LEP:</b> Grundzentrum		
<b>schulnetzplanerische Aussagen bzw. Besonderheiten:</b>			<b>Variante StaLa Mittelbere</b> Variante 2		
<b>kommunale Zusammenarbeit / Satzungen abgeschlossen:</b> entfällt					
<b>pädagogische Besonderheiten, sonstiges:</b>					

\* informativ; Schüler der VKA/DaZ sind in den Schülerzahlen der KLST 1 - 4 bereits enthalten

Schulbezirk (Stadt- bzw. Ortsteile)	Anzahl der geborenen/wohnhaften Kinder im Zeitraum des Schulbezirkes (ab 2023 eigene Berechnungen unter Berücksichtigung der Daten des Statistischen Landesamtes)																																	
	01.07.16 30.06.17	01.07.17 30.06.18	01.07.18 30.06.19	01.07.19 30.06.20	01.07.20 30.06.21	01.07.21 30.06.22	01.07.22 30.06.23	2023	2024	2025	2026	2027	2028	2029	2030	2031	2032	2033	2034	2035	2036	2037												
Geburten StaLA Mittelbereiche																																		
GS Oschatz I	-3	-2	-3,3	-2,8	-2,6	-1,9	-1,6	-1,9	-1,8	-1,8	-1,7	-1,7	-1,7	-1,7	-1,7	-1,7	-1,7	-1,8	-1,8	-1,8	-1,8	-1,8												
GS Oschatz II	-3	-4	-2,7	-3,0	-2,7	-2,4	-2,0	-2,8	-2,4	-2,4	-2,3	-2,3	-2,3	-2,3	-2,3	-2,3	-2,3	-2,4	-2,4	-2,4	-2,4	-2,4												
GS Oschatz III	-4	-1	-1,9	-1,9	-2,6	-1,8	-1,8	-1,3	-1,6	-1,6	-1,5	-1,5	-1,5	-1,5	-1,5	-1,5	-1,5	-1,6	-1,6	-1,6	-1,6	-1,6												
GSB Riesa (MEI)																																		
GS Hof (Naundorf)																																		
GSB Mügeln-Neusorzn	-4	-2	-3,3	-3,3	-3,1	-2,4	-2,4	-2,1	-2,3	-2,3	-2,2	-2,2	-2,2	-2,2	-2,2	-2,2	-2,2	-2,3	-2,3	-2,3	-2,3	-2,3												
GS Ostrau (MSN)	-2	-1	-1,7	-1,0	-1,4	-1,1	-1,4	-1,3	-1,2	-1,1	-1,1	-1,1	-1,1	-1,1	-1,1	-1,1	-1,1	-1,1	-1,1	-1,1	-1,1	-1,1												
GS Wermisdorf		-4	-2,1	-1,8	-1,8	-1,0	-1,2	-1,0	-1,1	-1,1	-1,0	-1,0	-1,0	-1,0	-1,0	-1,0	-1,0	-1,1	-1,1	-1,1	-1,1	-1,1												
GS Leisnig (MSN)																																		
GS Liebschützberg (Sc	-1	-2	-3,3	-2,8	-2,6	-1,9	-1,6	-1,9	-1,8	-1,8	-1,7	-1,7	-1,7	-1,7	-1,7	-1,7	-1,7	-1,8	-1,8	-1,8	-1,8	-1,8												
GS Ragewitz (MEI)																																		
GS Belgern																																		
GS Connewitz Leipzig																																		
GSB Mutzschen/Nerch	-1		-0,4	-0,6	-0,7	-0,5	-0,6	-0,4	-0,5	-0,5	-0,5	-0,5	-0,5	-0,5	-0,5	-0,5	-0,5	-0,5	-0,5	-0,5	-0,5	-0,5												
GS Cavertitz																																		
GS Lormatzsch (MEI)		-1	-0,4	-0,3	-0,4	-0,4	-0,3	-0,3	-0,3	-0,3	-0,3	-0,3	-0,3	-0,3	-0,3	-0,4	-0,3	-0,4	-0,4	-0,4	-0,4	-0,4												
GS Nossen (MEI)																																		
GS Mochau (MSN)																																		
GS Dahlen	-1		-0,4	-0,4	-0,4	-0,4	-0,2	-0,3	-0,3	-0,3	-0,3	-0,3	-0,3	-0,3	-0,3	-0,3	-0,3	-0,3	-0,3	-0,3	-0,3	-0,3												
GS Waldheim (MSN)																																		
GS Calbitz																																		
GS Zeithain (MSN)																																		
GS Bücherwurm Grimma	-1	-0,4	-0,4	-0,4	-0,4	-0,4	-0,4	-0,3	-0,3	-0,3	-0,3	-0,3	-0,3	-0,3	-0,3	-0,3	-0,3	-0,3	-0,3	-0,3	-0,3	-0,3												
GS Zschoppach	-1	-1	-0,5	-0,9	-0,8	-0,8	-0,6	-0,5	-0,6	-0,6	-0,6	-0,6	-0,6	-0,6	-0,6	-0,6	-0,6	-0,6	-0,6	-0,6	-0,6	-0,6												
GSB NO 2 Lpz.	-1		-0,5	-0,4	-0,5	-0,5	-0,5	-0,4	-0,5	-0,5	-0,5	-0,5	-0,5	-0,5	-0,5	-0,5	-0,5	-0,5	-0,5	-0,5	-0,5	-0,5												
<b>Summe:</b>	<b>-21</b>	<b>-19</b>	<b>21</b>	<b>20</b>	<b>20</b>	<b>15</b>	<b>15</b>	<b>15</b>	<b>14</b>	<b>14</b>	<b>14</b>	<b>14</b>	<b>14</b>	<b>14</b>	<b>14</b>	<b>14</b>	<b>14</b>	<b>14</b>	<b>15</b>	<b>15</b>	<b>15</b>	<b>15</b>												
<b>Bestand</b>	<b>Bestand</b>										<b>Voraussichtliche Schülerzahlen im Schuljahr</b>												<b>perspektivische Schätzung (Statistisches Landesamt des Freistaates Sachsen)</b>											
<b>Klasse</b>	<b>2021/22</b>	<b>2022/23</b>	<b>2023/24</b>	<b>2024/25</b>	<b>2025/26</b>	<b>2026/27</b>	<b>2027/28</b>	<b>2028/29</b>	<b>2029/30</b>	<b>2030/31</b>	<b>2031/32</b>	<b>2032/33</b>	<b>2033/34</b>	<b>2034/35</b>	<b>2035/36</b>	<b>2036/37</b>	<b>2037/38</b>	<b>2038/39</b>	<b>2039/40</b>	<b>2040/41</b>	<b>2041/42</b>	<b>2042/43</b>	<b>2043/44</b>	<b>2044/45</b>										
1	20	21	19	21	20	20	15	15	15	14	14	14	14	14	14	14	14	14	14	14	15	15	15	15										
2	21	23	20	19	21	20	20	15	15	15	14	14	14	14	14	14	14	14	14	14	14	15	15	15										
3	26	24	27	20	19	21	20	20	15	15	15	14	14	14	14	14	14	14	14	14	14	14	15	15										
4	23	20	19	27	20	19	21	20	20	15	15	15	14	14	14	14	14	14	14	14	14	14	14	15										
4 (aktuell)	23	20																																
LRS																																		
VKA/DaZ*																																		
<b>Summe</b>	<b>90</b>	<b>88</b>	<b>85</b>	<b>87</b>	<b>79</b>	<b>79</b>	<b>75</b>	<b>69</b>	<b>64</b>	<b>59</b>	<b>58</b>	<b>57</b>	<b>57</b>	<b>56</b>	<b>56</b>	<b>56</b>	<b>56</b>	<b>56</b>	<b>56</b>	<b>56</b>	<b>57</b>	<b>57</b>	<b>58</b>	<b>58</b>										

### Schülerzahlentwicklung



Schulträger	Schulen		2021/22	2022/23	2023/24	2024/25	2025/26	2026/27	2027/28	2028/29	2029/30	2030/31	2031/32	2032/33	2033/34	2034/35	2035/36	2036/37	2037/38	2038/39	2039/40	2040/41	2041/42	2042/43	2043/44	2044/45
Ev. Schulverein "Apfelbaum" e. V.	Schüler- Prognose LaSuB für GS:	Ev. GS "Apfelbaum" Schweta- Bekenntnisschule	20	21	19	21	20	20	15	15	15	14	14	14	14	14	14	14	14	14	14	15	15	15	15	
	Summe:		20	21	19	21	20	20	15	15	15	14	14	14	14	14	14	14	14	14	14	15	15	15	15	
Zügigkeit der GS			1,0			1,0	1,0	1,0	1,0	1,0	1,0	1,0	1,0	1,0	1,0	1,0	1,0	1,0	1,0	1,0	1,0	1,0	1,0	1,0	1,0	
Planungs- richtwert: 25 Sschüler pro Klasse	Bedarf an Zügen nach § 5 Abs. 4 SchulnetzVO					1,0	1,0	1,0	1,0	1,0	1,0	1,0	1,0	1,0	1,0	1,0	1,0	1,0	1,0	1,0	1,0	1,0	1,0	1,0	1,0	
Züge	Fehlbedarf (-) Überhang (+)					0,0	0,0	0,0	0,0	0,0	0,0	0,0	0,0	0,0	0,0	0,0	0,0	0,0	0,0	0,0	0,0	0,0	0,0	0,0	0,0	
4 allgemeine Unterrichtsräume			1-zügig																							
6 allgemeine Unterrichtsräume			1,5-zügig																							
8 allgemeine Unterrichtsräume			2-zügig																							
10 allgemeine Unterrichtsräume			2,5-zügig																							
12 allgemeine Unterrichtsräume			3-zügig																							
14 allgemeine Unterrichtsräume			3,5-zügig																							
16 allgemeine Unterrichtsräume			4-zügig																							

**Schulname / Schul Kürzel:**  
Evangelische Grundschule Peter und Paul Delitzsch (Schule in freier Trägerschaft)  
fags-delitzsch-ESZD

**Schulträger:**  
Evangelisches Schulzentrum Delitzsch e.V.

**Anschrift:**  
Schulstraße 23 04509 Delitzsch

**Mittelbereich:** entfällt  
**FS-Qu.:** entfällt  
**EW 31.12.2021:** entfällt

**Schulbezirk:**  
entfällt  
**kommunale Zusammenarbeit / Satzungen abgeschlossen:**  
entfällt

**Dienststellenschl.:** 4412789  
**redaktioneller Stand:** 11.04.2024

**Landkreis:** Nordsachsen  
**Gebietsstatus nach LEP:** Mittelzentrum

**pädagogische Besonderheiten, sonstiges:**

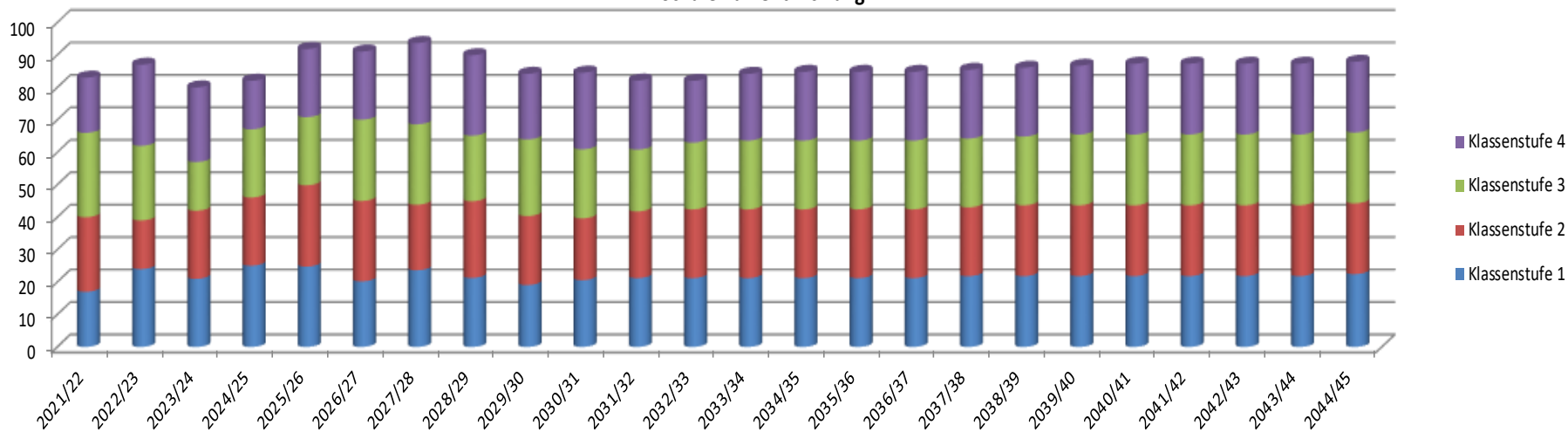
**schulnetzplanerische Aussagen bzw. Besonderheiten:**  
Einrichtung zum 01.08.2018

**Variante StaLa Mittelbere:**  
Variante 2

\* informativ; Schüler der VKA/DaZ sind in den Schülerzahlen der KLST 1 - 4 bereits enthalten

Schulbezirk (Stadt- bzw. Ortsteile)	Anzahl der geborenen/wohnhaften Kinder im Zeitraum des Schulbezirkes (ab 2023 eigene Berechnungen unter Berücksichtigung der Daten des Statistischen Landesamtes)																							
	01.07.16 30.06.17	01.07.17 30.06.18	01.07.18 30.06.19	01.07.19 30.06.20	01.07.20 30.06.21	01.07.21 30.06.22	01.07.22 30.06.23	2023	2024	2025	2026	2027	2028	2029	2030	2031	2032	2033	2034	2035	2036	2037		
Geburten StaLa Mittelbereiche																								
GS Delitzsch Ost	-4	-5	-4,4	-4,4	-4,0	-3,4	-3,6	-3,6	-3,4	-3,5	-3,5	-3,5	-3,5	-3,5	-3,5	-3,6	-3,6	-3,6	-3,6	-3,6	-3,6	-3,6		
Diesterweg GS Delitzsch	-4	-6	-6,7	-7,0	-5,4	-8,5	-6,5	-5,9	-6,7	-6,9	-6,9	-6,9	-6,9	-6,9	-6,9	-7,1	-7,1	-7,1	-7,1	-7,1	-7,1	-7,3		
GS Rosenweg Delitzsch	-15	-9	-12,6	-12,0	-9,8	-10,0	-9,9	-8,4	-9,1	-9,4	-9,4	-9,4	-9,4	-9,4	-9,4	-9,7	-9,7	-9,7	-9,7	-9,7	-9,7	-9,9		
GS Löbnitz																								
sonstige	-1	-1	-1,3	-1,4	-1,1	-1,7	-1,3	-1,2	-1,3	-1,4	-1,4	-1,4	-1,4	-1,4	-1,4	-1,4	-1,4	-1,4	-1,4	-1,4	-1,4	-1,5		
GS Kyhna																								
GS Krostitz																								
GSB Rackwitz/Zschortau																								
<b>Summe:</b>	<b>-24</b>	<b>-21</b>	<b>25</b>	<b>25</b>	<b>20</b>	<b>24</b>	<b>21</b>	<b>19</b>	<b>21</b>	<b>21</b>	<b>21</b>	<b>21</b>	<b>21</b>	<b>21</b>	<b>21</b>	<b>22</b>	<b>22</b>	<b>22</b>	<b>22</b>	<b>22</b>	<b>22</b>	<b>22</b>		
	<b>Bestand Bestand Bestand Voraussichtliche Schülerzahlen im Schuljahr perspektivische Schätzung (Statistisches Landesamt des Freistaates Sachsen)</b>																							
<b>Klasse</b>	<b>2021/22</b>	<b>2022/23</b>	<b>2023/24</b>	<b>2024/25</b>	<b>2025/26</b>	<b>2026/27</b>	<b>2027/28</b>	<b>2028/29</b>	<b>2029/30</b>	<b>2030/31</b>	<b>2031/32</b>	<b>2032/33</b>	<b>2033/34</b>	<b>2034/35</b>	<b>2035/36</b>	<b>2036/37</b>	<b>2037/38</b>	<b>2038/39</b>	<b>2039/40</b>	<b>2040/41</b>	<b>2041/42</b>	<b>2042/43</b>	<b>2043/44</b>	<b>2044/45</b>
1	17	24	21	25	25	20	24	21	19	21	21	21	21	21	21	21	22	22	22	22	22	22	22	22
2	23	15	21	21	25	25	20	24	21	19	21	21	21	21	21	21	21	22	22	22	22	22	22	22
3	26	23	15	21	21	25	25	20	24	21	19	21	21	21	21	21	21	21	22	22	22	22	22	22
4	17	25	23	15	21	21	25	25	20	24	21	19	21	21	21	21	21	21	21	22	22	22	22	22
<b>4 (aktuell)</b>	<b>17</b>	<b>25</b>																						
LRS																								
VKA/DaZ*																								
<b>Summe</b>	<b>83</b>	<b>87</b>	<b>80</b>	<b>82</b>	<b>92</b>	<b>91</b>	<b>94</b>	<b>90</b>	<b>84</b>	<b>85</b>	<b>82</b>	<b>82</b>	<b>84</b>	<b>85</b>	<b>85</b>	<b>85</b>	<b>85</b>	<b>86</b>	<b>87</b>	<b>87</b>	<b>87</b>	<b>87</b>	<b>87</b>	<b>88</b>

### Schülerzahlentwicklung



Schulträger	Schulen		2021/22	2022/23	2023/24	2024/25	2025/26	2026/27	2027/28	2028/29	2029/30	2030/31	2031/32	2032/33	2033/34	2034/35	2035/36	2036/37	2037/38	2038/39	2039/40	2040/41	2041/42	2042/43	2043/44	2044/45
Evangelisches Schulzentrum Delitzsch e.V.	Evangelische Grundschule Peter und Paul Delitzsch (Schule in freier Trägerschaft)	Schüler-Prognose LaSuB für GS:	17	24	21	25	25	20	24	21	19	21	21	21	21	21	21	21	22	22	22	22	22	22	22	22
	Zuarbeit des freien Trägers																									
	Summe:		17	24	21	25	25	20	24	21	19	21	21	21	21	21	21	21	22	22	22	22	22	22	22	22
Zügigkeit der GS			1,0			1,0	1,0	1,0	1,0	1,0	1,0	1,0	1,0	1,0	1,0	1,0	1,0	1,0	1,0	1,0	1,0	1,0	1,0	1,0	1,0	1,0
Planungsrichtwert: 25 Schüler pro Klasse	Bedarf an Zügen nach § 5 Abs. 4 SchulnetzVO					2,0	1,0	1,0	1,0	1,0	1,0	1,0	1,0	1,0	1,0	1,0	1,0	1,0	1,0	1,0	1,0	1,0	1,0	1,0	1,0	1,0
Züge	Fehlbedarf (-) Überhang (+)					-1,0	0,0	0,0	0,0	0,0	0,0	0,0	0,0	0,0	0,0	0,0	0,0	0,0	0,0	0,0	0,0	0,0	0,0	0,0	0,0	0,0
4 allgemeine Unterrichtsräume		1-zügig																								
6 allgemeine Unterrichtsräume		1,5-zügig																								
8 allgemeine Unterrichtsräume		2-zügig																								
10 allgemeine Unterrichtsräume		2,5-zügig																								
12 allgemeine Unterrichtsräume		3-zügig																								
14 allgemeine Unterrichtsräume		3,5-zügig																								
16 allgemeine Unterrichtsräume		4-zügig																								

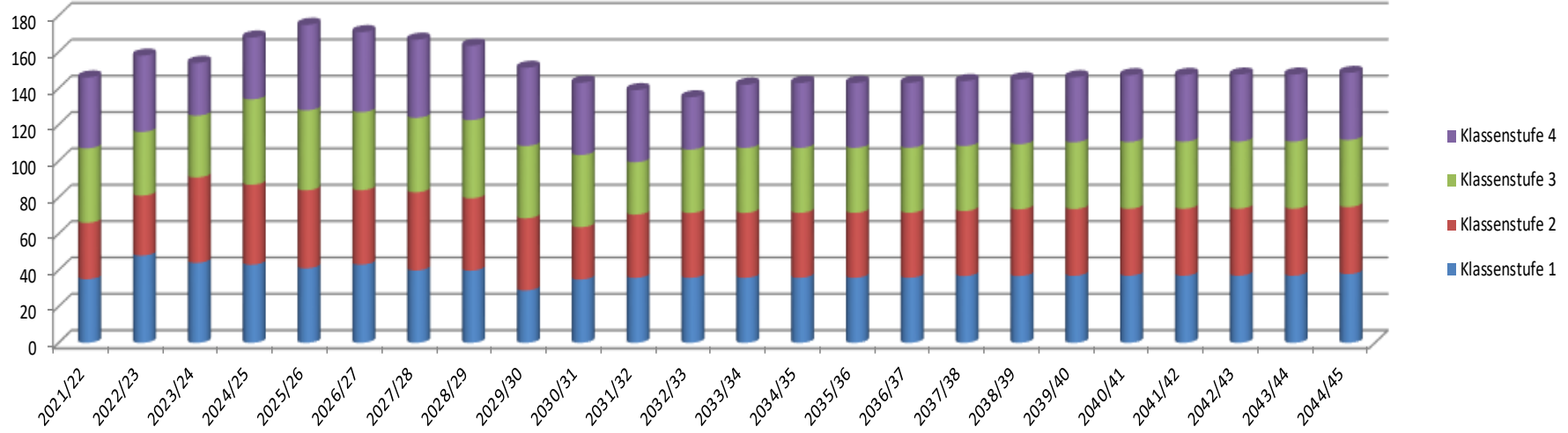
<b>Schulname / Schulkürzel:</b> Evangelisches Schulzentrum Bad Döben Grundschule - Evangelische Bekenntnisschule (Schule in freier Trägerschaft) fags-dueben-ESZB		<b>Schulträger:</b> Evangelisches Schulzentrum Bad Döben Schulbetrieb gGmbH		<b>Anschrift:</b> Kirchplatz 2 04849 Bad Döben	
<b>Dienststellenschl.:</b> 4412573		<b>redaktioneller Stand:</b> 11.04.2024		<b>Schulbezirk:</b> entfällt	
<b>Landkreis:</b> Nordsachsen		<b>Mittelbereich:</b> entfällt		<b>FS-Qu.:</b> entfällt	
<b>Gebietsstatus nach LEP:</b> Grundzentrum		<b>EW 31.12.2021:</b> entfällt		<b>kommunale Zusammenarbeit / Sitzungen abgeschlossen:</b> entfällt	
<b>schulnetzplanerische Aussagen bzw. Besonderheiten:</b>				<b>pädagogische Besonderheiten, sonstiges:</b>	
				Variante StaLa Mittelbere Variante 2	

\* informativ; Schüler der VKA/DaZ sind in den Schülerzahlen der KLST 1 - 4 bereits enthalten

Schulbezirk (Stadt- bzw. Ortsteile)	Anzahl der geborenen/wohnhaften Kinder im Zeitraum des Schulbezirkes (ab 2023 eigene Berechnungen unter Berücksichtigung der Daten des Statistischen Landesamtes)																					
	01.07.16 30.06.17	01.07.17 30.06.18	01.07.18 30.06.19	01.07.19 30.06.20	01.07.20 30.06.21	01.07.21 30.06.22	01.07.22 30.06.23	2023	2024	2025	2026	2027	2028	2029	2030	2031	2032	2033	2034	2035	2036	2037
Geburten StaLA Mittelbereiche																						
GS Heide Bad Döben	-24	-22	-21,6	-19,8	-22,3	-19,5	-19,8	-14,9	-17,4	-17,9	-17,9	-17,9	-17,9	-17,9	-18,5	-18,5	-18,5	-18,5	-18,5	-18,5	-18,5	-19,0
GS Zschepplin	-1	-2	-0,8	-1,3	-0,9	-0,8	-1,0	-0,7	-0,8	-0,8	-0,8	-0,8	-0,8	-0,8	-0,8	-0,8	-0,8	-0,8	-0,8	-0,8	-0,8	-0,8
GS Schönwölkau	-2	-2	-2,3	-2,1	-1,9	-2,6	-1,8	-1,4	-1,9	-1,9	-1,9	-1,9	-1,9	-1,9	-2,0	-2,0	-2,0	-2,0	-2,0	-2,0	-2,0	-2,0
* GS Bad Schmiedeberg																						
* GS Rösa																						
GS Authausen	-5	-1	-3,3	-3,5	-2,9	-3,0	-3,2	-1,2	-2,3	-2,3	-2,3	-2,3	-2,3	-2,3	-2,3	-2,3	-2,4	-2,4	-2,4	-2,4	-2,4	-2,4
* GS Schköna																						
GS Delitzsch-Ost																						
GS Rosenweg Delitzsch	-1	-0,5	-0,5	-0,4	-0,4	-0,4	-0,4	-0,3	-0,4	-0,4	-0,4	-0,4	-0,4	-0,4	-0,4	-0,4	-0,4	-0,4	-0,4	-0,4	-0,4	-0,4
* GS Gräfenhainichen Johannes Gutenberg																						
GS Löbnitz	-1	-2	-1,1	-1,3	-0,7	-1,2	-1,2	-0,9	-1,1	-1,1	-1,1	-1,1	-1,1	-1,1	-1,1	-1,1	-1,1	-1,1	-1,1	-1,1	-1,1	-1,2
GS Doberschütz																						
GS Eilenburg Berg	-1	-0,5	-0,4	-0,5	-0,4	-0,3	-0,4	-0,4	-0,4	-0,4	-0,4	-0,4	-0,4	-0,4	-0,4	-0,4	-0,4	-0,4	-0,4	-0,4	-0,4	-0,4
GS Delitzsch Diesterweg																						
* Sachsen-Anhalt																						
Wiederholer																						
GS Rodelberg Torgau																						
GS Eilenburg Ost																						
GS Dornitzsch																						
GSB 74./Plinkert Lpz.	-1	-0,5	-0,5	-0,5	-0,6	-0,6	-0,4	-0,6	-0,6	-0,6	-0,6	-0,6	-0,6	-0,6	-0,6	-0,6	-0,6	-0,6	-0,6	-0,6	-0,6	-0,6
GS Jesewitz	-1	-0,3	-0,3	-0,4	-0,3	-0,2	-0,2	-0,2	-0,3	-0,3	-0,3	-0,3	-0,3	-0,3	-0,3	-0,3	-0,3	-0,3	-0,3	-0,3	-0,3	-0,3
GS Nordwest Torgau	-1	-0,3	-0,4	-0,3	-0,4	-0,4	-0,3	-0,3	-0,3	-0,3	-0,3	-0,3	-0,3	-0,3	-0,4	-0,4	-0,4	-0,4	-0,4	-0,4	-0,4	-0,4
Sonstige / and. BL	-15	-10	-11,7	-10,8	-12,1	-10,6	-10,8	-8,1	-9,5	-9,8	-9,8	-9,8	-9,8	-9,8	-9,8	-9,8	-10,0	-10,0	-10,0	-10,0	-10,0	-10,3
<b>Summe:</b>	<b>-48</b>	<b>-44</b>	<b>43</b>	<b>41</b>	<b>43</b>	<b>40</b>	<b>40</b>	<b>29</b>	<b>35</b>	<b>36</b>	<b>36</b>	<b>36</b>	<b>36</b>	<b>36</b>	<b>36</b>	<b>36</b>	<b>37</b>	<b>37</b>	<b>37</b>	<b>37</b>	<b>37</b>	<b>38</b>

Klasse	Bestand									perspektivische Schätzung (Statistisches Landesamt des Freistaates Sachsen)														
	2021/22	2022/23	2023/24	2024/25	2025/26	2026/27	2027/28	2028/29	2029/30	2030/31	2031/32	2032/33	2033/34	2034/35	2035/36	2036/37	2037/38	2038/39	2039/40	2040/41	2041/42	2042/43	2043/44	2044/45
1	35	48	44	43	41	43	40	40	29	35	36	36	36	36	36	36	37	37	37	37	37	37	37	38
2	31	33	47	44	43	41	43	40	40	29	35	36	36	36	36	36	36	37	37	37	37	37	37	37
3	41	35	34	47	44	43	41	43	40	40	29	35	36	36	36	36	36	37	37	37	37	37	37	37
4	39	42	29	34	47	44	43	41	43	40	40	29	35	36	36	36	36	36	37	37	37	37	37	37
<b>4 (aktuell)</b>	<b>39</b>	<b>42</b>																						
LRS																								
VKA/DaZ*																								
<b>Summe</b>	<b>146</b>	<b>158</b>	<b>154</b>	<b>168</b>	<b>175</b>	<b>171</b>	<b>167</b>	<b>163</b>	<b>151</b>	<b>143</b>	<b>139</b>	<b>135</b>	<b>142</b>	<b>143</b>	<b>143</b>	<b>143</b>	<b>144</b>	<b>145</b>	<b>146</b>	<b>147</b>	<b>147</b>	<b>148</b>	<b>149</b>	

Schülerzahlentwicklung





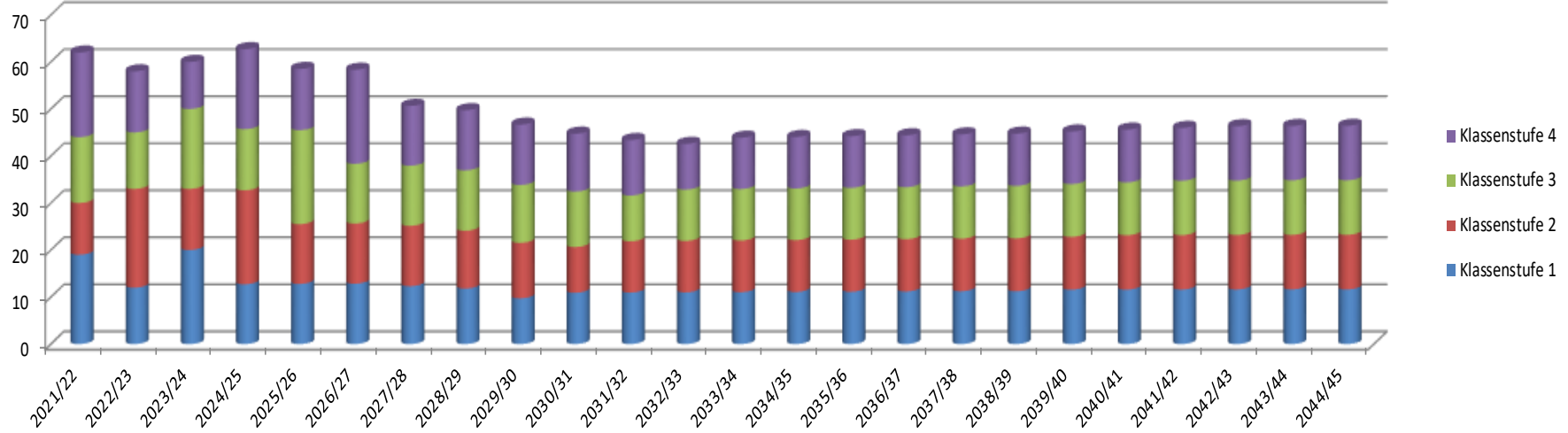
Schulträger	Schulen		2021/22	2022/23	2023/24	2024/25	2025/26	2026/27	2027/28	2028/29	2029/30	2030/31	2031/32	2032/33	2033/34	2034/35	2035/36	2036/37	2037/38	2038/39	2039/40	2040/41	2041/42	2042/43	2043/44	2044/45
Evangelisches Schulzentrum Bad Dübener Schulbetrieb gGmbH	Schüler-Prognose LaSuB für GS:	Ev. GS Bad Dübener - Ev. Bekenntnisschule	35	48	44	43	41	43	40	40	29	35	36	36	36	36	36	36	37	37	37	37	37	37	37	38
	Summe:		35	48	44	43	41	43	40	40	29	35	36	36	36	36	36	36	37	37	37	37	37	37	37	38
Zügigkeit der GS			2,0			2,0	2,0	2,0	2,0	2,0	2,0	2,0	2,0	2,0	2,0	2,0	2,0	2,0	2,0	2,0	2,0	2,0	2,0	2,0	2,0	2,0
Planungsrichtwert: 25 Schüler pro Klasse	Bedarf an Zügen nach § 5 Abs. 4 SchulnetzVO					2,0	2,0	2,0	2,0	2,0	2,0	2,0	2,0	2,0	2,0	2,0	2,0	2,0	2,0	2,0	2,0	2,0	2,0	2,0	2,0	2,0
Züge	Fehlbedarf (-) Überhang (+)					0,0	0,0	0,0	0,0	0,0	0,0	0,0	0,0	0,0	0,0	0,0	0,0	0,0	0,0	0,0	0,0	0,0	0,0	0,0	0,0	0,0
4 allgemeine Unterrichtsräume		1-zügig																								
6 allgemeine Unterrichtsräume		1,5-zügig																								
8 allgemeine Unterrichtsräume		2-zügig																								
10 allgemeine Unterrichtsräume		2,5-zügig																								
12 allgemeine Unterrichtsräume		3-zügig																								
14 allgemeine Unterrichtsräume		3,5-zügig																								
16 allgemeine Unterrichtsräume		4-zügig																								

<b>Schulname / Schulkürzel:</b> Evangelische Grundschule Eilenburg (Schule in freier Trägerschaft) fags-eilenburg-EJOHS		<b>Schulträger:</b> Evangelische Schulstiftung in Mitteldeutschland St. Johannes			<b>Anschrift:</b> Hallesche Straße 27      04838      Eilenburg										
<b>Dienststellenschl.:</b> 4412698		<b>redaktioneller Stand:</b> 11.04.2024		<b>Mittelbereich:</b> entfällt	<b>FS-Qu.:</b> entfällt	<b>EW 31.12.2021:</b> entfällt			<b>Schulbezirk:</b> entfällt						
<b>Dienststellenschl.:</b> 4412698				<b>redaktioneller Stand:</b> 11.04.2024		<b>Landkreis:</b> Nordsachsen		<b>Gebietsstatus nach LEP:</b> Mittelzentrum			<b>kommunale Zusammenarbeit / Satzungen abgeschlossen:</b> entfällt				
<b>schulnetzplanerische Aussagen bzw. Besonderheiten:</b>							<b>Variante StaLa Mittelbere</b> Variante 2			<b>pädagogische Besonderheiten, sonstiges:</b>					

\* informativ; Schüler der VKA/DaZ sind in den Schülerzahlen der KLST 1 - 4 bereits enthalten

Schulbezirk (Stadt- bzw. Ortsteile)	Anzahl der geborenen/wohnhaften Kinder im Zeitraum des Schulbezirkes (ab 2023 eigene Berechnungen unter Berücksichtigung der Daten des Statistischen Landesamtes)																															
	01.07.16 30.06.17	01.07.17 30.06.18	01.07.18 30.06.19	01.07.19 30.06.20	01.07.20 30.06.21	01.07.21 30.06.22	01.07.22 30.06.23	2023	2024	2025	2026	2027	2028	2029	2030	2031	2032	2033	2034	2035	2036	2037										
Geburten StaLa Mittelbereiche																																
GS Berg Eilenburg	-1	-0,5	-0,4	-0,5	-0,4	-0,3	-0,4	-0,4	-0,4	-0,4	-0,4	-0,4	-0,4	-0,4	-0,4	-0,4	-0,4	-0,4	-0,4	-0,4	-0,4	-0,4										
GS Dr. Belian Eilenburg	-7	-2,6	-2,9	-3,0	-3,5	-2,7	-2,7	-2,8	-2,8	-2,8	-2,8	-2,8	-2,8	-2,8	-2,8	-2,8	-2,9	-2,9	-2,9	-2,9	-2,9	-2,9										
GS Zschepplin	-1	-0,3	-0,4	-0,3	-0,3	-0,3	-0,2	-0,3	-0,3	-0,3	-0,3	-0,3	-0,3	-0,3	-0,3	-0,3	-0,3	-0,3	-0,3	-0,3	-0,3	-0,3										
GSB Taucha																																
GS Krostitz	-1	-2	-1,6	-1,4	-1,2	-1,0	-1,4	-0,7	-1,0	-1,0	-1,0	-1,0	-1,0	-1,0	-1,0	-1,0	-1,0	-1,0	-1,0	-1,1	-1,1	-1,1										
GSB Wurzen																																
GS Schlosspark Mächern	-1	-0,4	-0,3	-0,3	-0,3	-0,3	-0,3	-0,3	-0,3	-0,4	-0,4	-0,4	-0,4	-0,4	-0,4	-0,4	-0,4	-0,4	-0,4	-0,4	-0,4	-0,4										
GS Borsdorf (LL)																																
GS Doberschütz	-4	-1	-2,2	-2,4	-1,9	-2,0	-1,6	-1,6	-1,6	-1,6	-1,6	-1,6	-1,6	-1,6	-1,6	-1,6	-1,7	-1,7	-1,7	-1,7	-1,7	-1,7										
GS Eilenburg Ost	-2	-3	-1,7	-1,4	-2,1	-1,2	-1,8	-1,3	-1,4	-1,4	-1,4	-1,4	-1,4	-1,4	-1,4	-1,4	-1,4	-1,4	-1,4	-1,4	-1,4	-1,4										
GS Bennewitz (LL)	-1																															
GS Jesewitz	-1	-2	-1,0	-1,0	-1,2	-0,9	-0,7	-0,7	-0,8	-0,8	-0,8	-0,8	-0,8	-0,8	-0,8	-0,9	-0,9	-0,9	-0,9	-0,9	-0,9	-0,9										
GS Delitzsch Ost																																
Baumgarten-GSL																																
GS Thallwitz (LL)																																
GS Mockrehna																																
GSB Erfurter/ Scholl/ E.Kästner Lpz.																																
GS Gellert Wölkau																																
GSB Wander / Rabat Lp	-1	-0,6	-0,6	-0,6	-0,6	-0,6	-0,6	-0,6	-0,6	-0,6	-0,6	-0,6	-0,7	-0,7	-0,7	-0,7	-0,7	-0,7	-0,7	-0,7	-0,7	-0,7										
GSB Masur/Görling/Con	-1	-0,5	-0,5	-0,5	-0,6	-0,5	-0,4	-0,5	-0,5	-0,5	-0,5	-0,5	-0,5	-0,5	-0,5	-0,5	-0,5	-0,5	-0,5	-0,5	-0,5	-0,5										
GSB Neruda/ Floßpl./A.Abeba Lp	-1	-0,4	-0,5	-0,4	-0,5	-0,5	-0,4	-0,5	-0,5	-0,5	-0,5	-0,5	-0,5	-0,5	-0,5	-0,6	-0,6	-0,6	-0,6	-0,6	-0,6	-0,6										
GS Torgau Nordwest	-1	-0,3	-0,4	-0,3	-0,4	-0,4	-0,3	-0,3	-0,3	-0,3	-0,3	-0,3	-0,3	-0,3	-0,4	-0,4	-0,4	-0,4	-0,4	-0,4	-0,4	-0,4										
GS Authausen	-1	-0,5	-0,6	-0,5	-0,5	-0,5	-0,2	-0,4	-0,4	-0,4	-0,4	-0,4	-0,4	-0,4	-0,4	-0,4	-0,4	-0,4	-0,4	-0,4	-0,4	-0,4										
<b>Summe:</b>	<b>-12</b>	<b>-20</b>	<b>13</b>	<b>13</b>	<b>13</b>	<b>12</b>	<b>12</b>	<b>10</b>	<b>11</b>	<b>11</b>	<b>11</b>	<b>11</b>	<b>11</b>	<b>11</b>	<b>11</b>	<b>11</b>	<b>12</b>	<b>12</b>	<b>12</b>	<b>12</b>	<b>12</b>	<b>12</b>										
Klasse	Bestand										Voraussichtliche Schülerzahlen im Schuljahr											perspektivische Schätzung (Statistisches Landesamt des Freistaates Sachsen)										
	2021/22	2022/23	2023/24	2024/25	2025/26	2026/27	2027/28	2028/29	2029/30	2030/31	2031/32	2032/33	2033/34	2034/35	2035/36	2036/37	2037/38	2038/39	2039/40	2040/41	2041/42	2042/43	2043/44	2044/45								
1	19	12	20	13	13	13	12	12	10	11	11	11	11	11	11	11	11	11	12	12	12	12	12									
2	11	21	13	20	13	13	13	12	12	10	11	11	11	11	11	11	11	11	11	12	12	12	12									
3	14	12	17	13	20	13	13	13	12	12	10	11	11	11	11	11	11	11	11	12	12	12	12									
4	18	13	10	17	13	20	13	13	13	12	12	10	11	11	11	11	11	11	11	11	12	12	12									
<b>4 (aktuell)</b>	<b>18</b>	<b>13</b>																														
LRS																																
VKA/DaZ*																																
<b>Summe</b>	<b>62</b>	<b>58</b>	<b>60</b>	<b>63</b>	<b>59</b>	<b>58</b>	<b>51</b>	<b>50</b>	<b>47</b>	<b>45</b>	<b>43</b>	<b>43</b>	<b>44</b>	<b>44</b>	<b>44</b>	<b>45</b>	<b>45</b>	<b>45</b>	<b>46</b>	<b>46</b>	<b>46</b>	<b>46</b>	<b>46</b>									

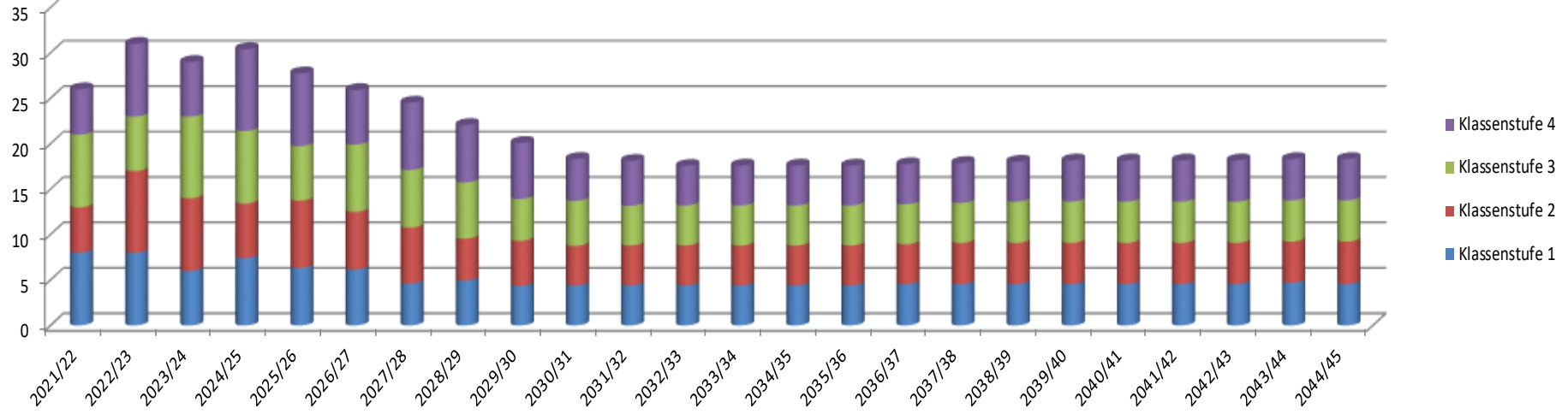
Schülerzahlentwicklung



Schulträger	Schulen		2021/22	2022/23	2023/24	2024/25	2025/26	2026/27	2027/28	2028/29	2029/30	2030/31	2031/32	2032/33	2033/34	2034/35	2035/36	2036/37	2037/38	2038/39	2039/40	2040/41	2041/42	2042/43	2043/44	2044/45
Evangelische Schulstiftung in Mitteldeutsch- land St. Johannes	Schüler- Prognose LaSuB für GS:	Ev. Grundschule Eilenburg	19	12	20	13	13	13	12	12	10	11	11	11	11	11	11	11	11	11	12	12	12	12	12	12
	Summe:		19	12	20	13	13	13	12	12	10	11	11	11	11	11	11	11	11	11	12	12	12	12	12	12
Zügigkeit der GS			1,0			1,0	1,0	1,0	1,0	1,0	1,0	1,0	1,0	1,0	1,0	1,0	1,0	1,0	1,0	1,0	1,0	1,0	1,0	1,0	1,0	1,0
Planungs- richtwert: 25 Sschüler pro Klasse	Bedarf an Zügen nach § 5 Abs. 4 SchulnetzVO					1,0	1,0	1,0	1,0	1,0	1,0	1,0	1,0	1,0	1,0	1,0	1,0	1,0	1,0	1,0	1,0	1,0	1,0	1,0	1,0	1,0
Züge	Fehlbedarf (-) Überhang (+)					0,0	0,0	0,0	0,0	0,0	0,0	0,0	0,0	0,0	0,0	0,0	0,0	0,0	0,0	0,0	0,0	0,0	0,0	0,0	0,0	0,0
4 allgemeine Unterrichtsräume																										
6 allgemeine Unterrichtsräume																										
8 allgemeine Unterrichtsräume																										
10 allgemeine Unterrichtsräume																										
12 allgemeine Unterrichtsräume																										
14 allgemeine Unterrichtsräume																										
16 allgemeine Unterrichtsräume																										



Schülerzahlentwicklung



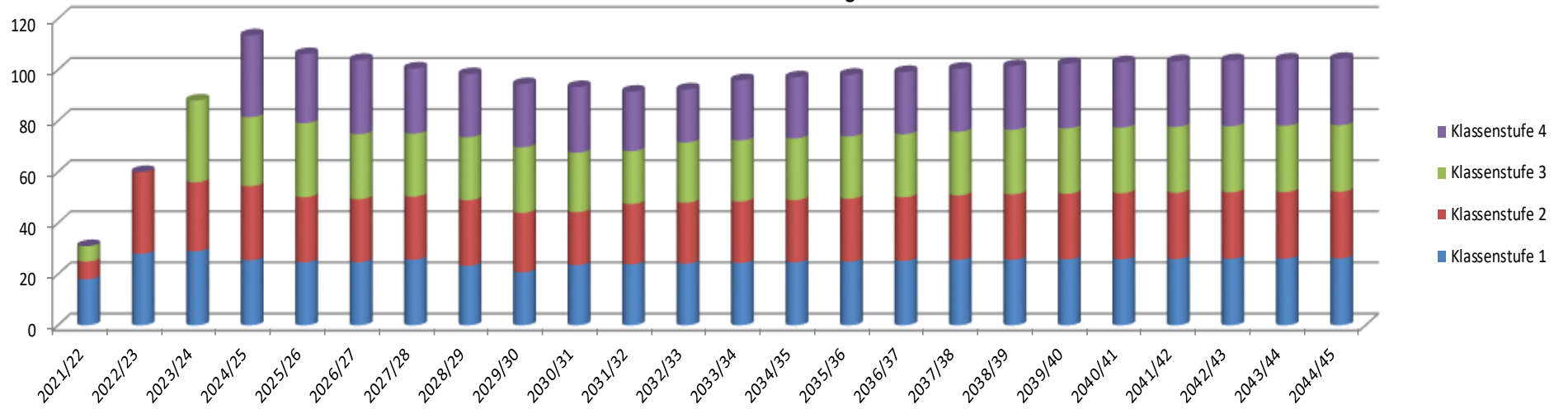
Schulträger	Schulen		2021/22	2022/23	2023/24	2024/25	2025/26	2026/27	2027/28	2028/29	2029/30	2030/31	2031/32	2032/33	2033/34	2034/35	2035/36	2036/37	2037/38	2038/39	2039/40	2040/41	2041/42	2042/43	2043/44	2044/45
PRO MONTESSORI e. V.	Schüler- Prognose LaSuB für GS:	Freie Grundschule Torgau	8	8	6	7	6	6	5	5	4	4	4	4	4	4	4	5	5	5	5	5	5	5	5	5
	Summe:		8	8	6	7	6	6	5	5	4	4	4	4	4	4	4	5	5	5	5	5	5	5	5	5
Zügigkeit der GS			1,0			1,0	1,0	1,0	1,0	1,0	1,0	1,0	1,0	1,0	1,0	1,0	1,0	1,0	1,0	1,0	1,0	1,0	1,0	1,0	1,0	1,0
Planungs- richtwert: 25 Sschüler pro Klasse	Bedarf an Zügen nach § 5 Abs. 4 SchulnetzVO					1,0	1,0	1,0	1,0	1,0	1,0	1,0	1,0	1,0	1,0	1,0	1,0	1,0	1,0	1,0	1,0	1,0	1,0	1,0	1,0	1,0
Züge	Fehlbedarf (-) Überhang (+)					0,0	0,0	0,0	0,0	0,0	0,0	0,0	0,0	0,0	0,0	0,0	0,0	0,0	0,0	0,0	0,0	0,0	0,0	0,0	0,0	0,0
4 allgemeine Unterrichtsräume			1-zügig																							
6 allgemeine Unterrichtsräume			1,5-zügig																							
8 allgemeine Unterrichtsräume			2-zügig																							
10 allgemeine Unterrichtsräume			2,5-zügig																							
12 allgemeine Unterrichtsräume			3-zügig																							
14 allgemeine Unterrichtsräume			3,5-zügig																							
16 allgemeine Unterrichtsräume			4-zügig																							

<b>Schulname / Schulkürzel:</b> Gut Loberthal - Handlungspädagogische Waldorfschule (Schule in freier Trägerschaft)		<b>Schulträger:</b> Loberthal e.V.			<b>Anschrift:</b> Kletzener Straße 7, 04519 Rackwitz				
fasz-rackwitz-LOB		<b>Mittelbereich:</b> entfällt	<b>FS-Qu.:</b> entfällt	<b>EW 31.12.2021:</b> entfällt	<b>Schulbezirk:</b> entfällt				
<b>Dienststellenschl.:</b> 4412839	<b>redaktioneller Stand:</b> 11.04.2024	<b>Landkreis:</b> Nordsachsen		<b>Gebietsstatus nach LEP:</b> kein zentraler Ort					
<b>schulnetzplanerische Aussagen bzw. Besonderheiten:</b> Neueinrichtung zum 01.08.2021, daher Prognose um ca. 50% zu niedrig				<b>Variante StaLa Mittelbere:</b> Variante 2					
* informativ; Schüler der VKA/DaZ sind in den Schülerzahlen der KLST 1 - 4 bereits enthalten									

Schulbezirk (Stadt- bzw. Ortsteile)	Anzahl der geborenen/wohnhaften Kinder im Zeitraum des Schulbezirkes (ab 2023 eigene Berechnungen unter Berücksichtigung der Daten des Statistischen Landesamtes)																																							
	01.07.16 30.06.17	01.07.17 30.06.18	01.07.18 30.06.19	01.07.19 30.06.20	01.07.20 30.06.21	01.07.21 30.06.22	01.07.22 30.06.23	2023	2024	2025	2026	2027	2028	2029	2030	2031	2032	2033	2034	2035	2036	2037																		
Geburten StaLa Mittelbereiche																																								
GS Rosenweg Delitzsch	-1	-0,5	-0,5	-0,4	-0,4	-0,4	-0,3	-0,4	-0,4	-0,4	-0,4	-0,4	-0,4	-0,4	-0,4	-0,4	-0,4	-0,4	-0,4	-0,4	-0,4	-0,4																		
GSB Busch / Bebel	-1	-0,5	-0,5	-0,6	-0,6	-0,6	-0,5	-0,6	-0,6	-0,6	-0,6	-0,6	-0,6	-0,6	-0,6	-0,6	-0,6	-0,6	-0,6	-0,6	-0,6	-0,6																		
GSB Mehring/ Baumgarten Lpz.	-1	-0,6	-0,6	-0,6	-0,6	-0,6	-0,5	-0,6	-0,6	-0,6	-0,6	-0,6	-0,6	-0,6	-0,6	-0,6	-0,6	-0,6	-0,6	-0,6	-0,6	-0,6																		
GSB Lessing/ Bach/ 5.	-3	-3,2	-3,2	-3,7	-3,9	-3,4	-3,3	-3,6	-3,7	-3,7	-3,7	-3,8	-3,8	-3,9	-3,9	-4,0	-4,0	-4,0	-4,0	-4,0	-4,0	-4,0																		
GSB 46/ Gießler Lpz.																																								
GSB Oeser/ Linné/ 33. Lpz.	-1	-0,5	-0,5	-0,5	-0,5	-0,6	-0,4	-0,5	-0,5	-0,5	-0,5	-0,5	-0,5	-0,6	-0,6	-0,6	-0,6	-0,6	-0,6	-0,6	-0,6	-0,6																		
GSB Neruda/ Abeba/ Fl.	-2	-1	-0,4	-0,5	-0,4	-0,5	-0,4	-0,5	-0,5	-0,5	-0,5	-0,5	-0,5	-0,5	-0,6	-0,6	-0,6	-0,6	-0,6	-0,6	-0,6	-0,6																		
GSB Kroch/ Liebknecht	-1	-1	-0,9	-1,0	-0,9	-1,0	-0,9	-0,8	-0,9	-0,9	-0,9	-0,9	-1,0	-1,0	-1,0	-1,0	-1,0	-1,0	-1,0	-1,0	-1,0	-1,0																		
GSB Gleis (ehm. Adler)	-3	-1	-2,4	-2,2	-2,0	-2,3	-2,1	-1,8	-2,1	-2,1	-2,2	-2,2	-2,2	-2,2	-2,3	-2,3	-2,3	-2,3	-2,3	-2,3	-2,3	-2,3																		
GS Löwenzahn Großpösna	-1	-0,5	-0,5	-0,4	-0,3	-0,3	-0,3	-0,3	-0,3	-0,3	-0,3	-0,3	-0,3	-0,3	-0,3	-0,3	-0,3	-0,3	-0,3	-0,3	-0,3	-0,3																		
GSB Blum/ Masur/ Conr.	-2	-5	-3,3	-3,4	-3,4	-3,9	-3,2	-2,9	-3,4	-3,4	-3,5	-3,5	-3,6	-3,6	-3,7	-3,7	-3,7	-3,8	-3,8	-3,8	-3,8	-3,8																		
GSB Rackwitz/ Zschorn	-1	-1	-1,5	-1,0	-1,2	-1,0	-0,9	-0,9	-0,9	-0,9	-0,9	-0,9	-0,9	-1,0	-1,0	-1,0	-1,0	-1,0	-1,0	-1,0	-1,0	-1,0																		
GS Delitzsch-Ost	-2	-2	-2,0	-1,9	-1,8	-1,5	-1,6	-1,6	-1,5	-1,6	-1,6	-1,6	-1,6	-1,6	-1,6	-1,6	-1,6	-1,6	-1,6	-1,6	-1,6	-1,7																		
GSB Hauff/39./Auensee	-2	-1	-1,0	-1,1	-1,1	-1,1	-1,1	-1,1	-1,1	-1,1	-1,2	-1,2	-1,2	-1,2	-1,2	-1,2	-1,2	-1,2	-1,2	-1,2	-1,2	-1,2																		
GSB Taucha	-1		-0,4	-0,4	-0,3	-0,3	-0,3	-0,2	-0,3	-0,3	-0,3	-0,3	-0,3	-0,3	-0,3	-0,3	-0,3	-0,3	-0,3	-0,3	-0,3	-0,3																		
GS Diesterweg Delitzsch	-1		-0,7	-0,7	-0,5	-0,9	-0,7	-0,6	-0,7	-0,7	-0,7	-0,7	-0,7	-0,7	-0,7	-0,7	-0,7	-0,7	-0,7	-0,7	-0,7	-0,7																		
GS Leutzscher Holz Lp	-2	-3	-2,5	-2,4	-2,5	-2,9	-2,4	-2,0	-2,5	-2,5	-2,6	-2,6	-2,6	-2,7	-2,7	-2,7	-2,8	-2,8	-2,8	-2,8	-2,8	-2,8																		
GSB Zeigner/ Auwald/	-2		-0,9	-0,9	-0,8	-1,0	-0,8	-0,7	-0,9	-0,9	-0,9	-0,9	-0,9	-0,9	-1,0	-1,0	-1,0	-1,0	-1,0	-1,0	-1,0	-1,0																		
GSB Portitz/ 66. / Tauch	-1		-0,4	-0,5	-0,4	-0,4	-0,4	-0,3	-0,4	-0,4	-0,4	-0,4	-0,4	-0,4	-0,4	-0,4	-0,4	-0,4	-0,4	-0,4	-0,4	-0,4																		
GS Markkleeberg-Ost	-1		-0,5	-0,4	-0,4	-0,3	-0,3	-0,2	-0,3	-0,3	-0,3	-0,3	-0,3	-0,3	-0,3	-0,3	-0,3	-0,3	-0,3	-0,3	-0,3	-0,3																		
GSL Stahmeln	-2	-1,0	-0,9	-0,9	-0,7	-0,8	-0,6	-0,7	-0,7	-0,7	-0,7	-0,7	-0,7	-0,7	-0,8	-0,8	-0,8	-0,8	-0,8	-0,8	-0,8	-0,8																		
GSB Scholl/ E.Kästn./Erfurter	-1	-0,5	-0,5	-0,5	-0,5	-0,5	-0,5	-0,5	-0,5	-0,5	-0,5	-0,5	-0,5	-0,5	-0,6	-0,6	-0,6	-0,6	-0,6	-0,6	-0,6	-0,6																		
GSL Molkau	-1	-0,3	-0,4	-0,3	-0,3	-0,3	-0,3	-0,3	-0,3	-0,3	-0,3	-0,3	-0,4	-0,4	-0,4	-0,4	-0,4	-0,4	-0,4	-0,4	-0,4	-0,4																		
GS Eilenburg Berg	-1	-0,5	-0,4	-0,5	-0,4	-0,3	-0,4	-0,4	-0,4	-0,4	-0,4	-0,4	-0,4	-0,4	-0,4	-0,4	-0,4	-0,4	-0,4	-0,4	-0,4	-0,4																		
GS Großlehna "Nils Holg."	-1	-0,4	-0,4	-0,5	-0,3	-0,4	-0,2	-0,3	-0,3	-0,3	-0,3	-0,3	-0,3	-0,3	-0,3	-0,3	-0,3	-0,3	-0,3	-0,3	-0,3	-0,3																		
Sonstige / and. BL	-4	-1																																						
<b>Summe:</b>	<b>-28</b>	<b>-30</b>	<b>25</b>	<b>25</b>	<b>25</b>	<b>26</b>	<b>23</b>	<b>21</b>	<b>24</b>	<b>24</b>	<b>24</b>	<b>24</b>	<b>25</b>	<b>25</b>	<b>25</b>	<b>26</b>	<b>26</b>	<b>26</b>	<b>26</b>	<b>26</b>	<b>26</b>	<b>26</b>																		
	<b>Bestand</b>										<b>Bestand</b>										<b>Voraussichtliche Schülerzahlen im Schuljahr</b>										<b>perspektivische Schätzung (Statistisches Landesamt des Freistaates Sachsen)</b>									
<b>Klasse</b>	<b>2021/22</b>	<b>2022/23</b>	<b>2023/24</b>	<b>2024/25</b>	<b>2025/26</b>	<b>2026/27</b>	<b>2027/28</b>	<b>2028/29</b>	<b>2029/30</b>	<b>2030/31</b>	<b>2031/32</b>	<b>2032/33</b>	<b>2033/34</b>	<b>2034/35</b>	<b>2035/36</b>	<b>2036/37</b>	<b>2037/38</b>	<b>2038/39</b>	<b>2039/40</b>	<b>2040/41</b>	<b>2041/42</b>	<b>2042/43</b>	<b>2043/44</b>	<b>2044/45</b>																
1	18	28	29	25	25	25	26	23	21	24	24	24	24	25	25	25	26	26	26	26	26	26	26	26																
2	7	32	27	29	25	25	25	26	23	21	24	24	24	24	25	25	25	26	26	26	26	26	26	26																
3	6		32	27	29	25	25	25	26	23	21	24	24	24	24	25	25	25	26	26	26	26	26	26																
4				32	27	29	25	25	25	26	23	21	24	24	24	24	25	25	25	26	26	26	26	26																
<b>4 (aktuell)</b>																																								
LRS																																								
VKA/DaZ*																																								
<b>Summe</b>	<b>31</b>	<b>60</b>	<b>88</b>	<b>113</b>	<b>106</b>	<b>104</b>	<b>101</b>	<b>98</b>	<b>94</b>	<b>93</b>	<b>91</b>	<b>92</b>	<b>96</b>	<b>97</b>	<b>98</b>	<b>99</b>	<b>100</b>	<b>101</b>	<b>102</b>	<b>103</b>	<b>103</b>	<b>104</b>	<b>104</b>	<b>104</b>																



### Schülerzahlentwicklung



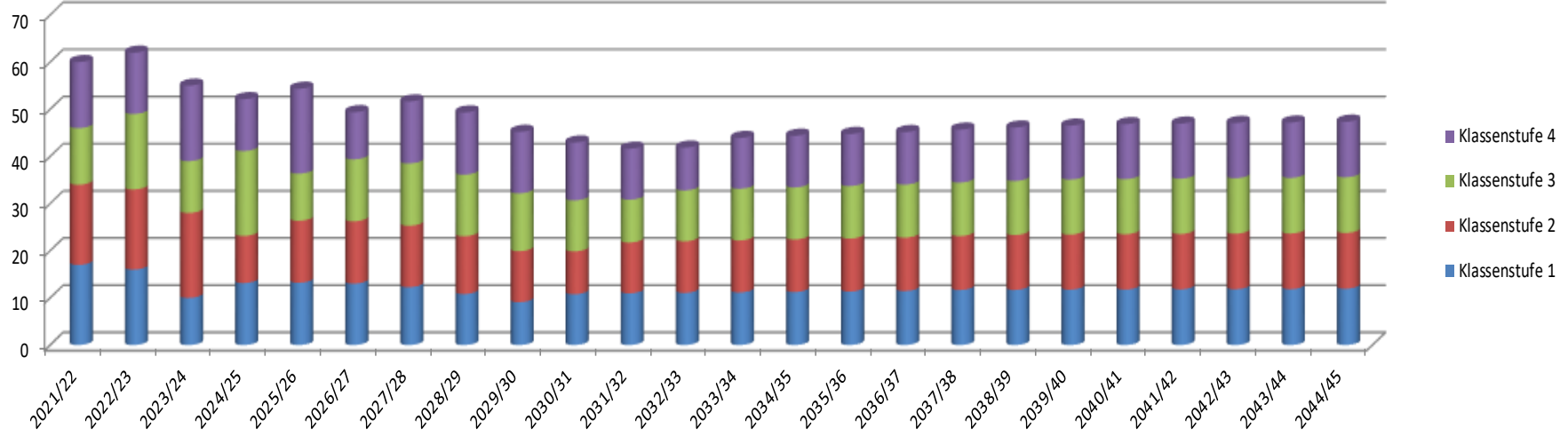
Schulträger	Schulen		2021/22	2022/23	2023/24	2024/25	2025/26	2026/27	2027/28	2028/29	2029/30	2030/31	2031/32	2032/33	2033/34	2034/35	2035/36	2036/37	2037/38	2038/39	2039/40	2040/41	2041/42	2042/43	2043/44	2044/45
Loberthal e.V.	Schüler-Prognose LaSuB für GS: Gut Loberthal - Handlungspädagogische Waldorfschule (Schule in freier Trägerschaft)		18	28	29	25	25	25	26	23	21	24	24	24	24	25	25	25	26	26	26	26	26	26	26	26
	Summe:		18	28	29	25	25	25	26	23	21	24	24	24	24	25	25	25	26	26	26	26	26	26	26	26
Zügigkeit der GS			2,0			2,0	2,0	2,0	2,0	2,0	2,0	2,0	2,0	2,0	2,0	2,0	2,0	2,0	2,0	2,0	2,0	2,0	2,0	2,0	2,0	2,0
Planungsrichtwert: 25 Sschüler pro Klasse	Bedarf an Zügen nach § 5 Abs. 4 SchulnetzVO					2,0	1,0	1,0	2,0	1,0	1,0	1,0	1,0	1,0	1,0	1,0	2,0	2,0	2,0	2,0	2,0	2,0	2,0	2,0	2,0	2,0
Züge	Fehlbedarf (-) Überhang (+)					0,0	1,0	1,0	0,0	1,0	1,0	1,0	1,0	1,0	1,0	0,0	0,0	0,0	0,0	0,0	0,0	0,0	0,0	0,0	0,0	0,0
4 allgemeine Unterrichtsräume			1-zügig																							
6 allgemeine Unterrichtsräume			1,5-zügig																							
8 allgemeine Unterrichtsräume			2-zügig																							
10 allgemeine Unterrichtsräume			2,5-zügig																							
12 allgemeine Unterrichtsräume			3-zügig																							
14 allgemeine Unterrichtsräume			3,5-zügig																							
16 allgemeine Unterrichtsräume			4-zügig																							

<b>Schulname / Schulkürzel:</b> Sankt Martin Grundschule in Zw ochau pro Montessori (Schule in freier Trägerschaft)		<b>Schulträger:</b> Trägerverein der Sankt-Martin-Grundschule Zw ochau pro Montessori			<b>Anschrift:</b> Leipziger Straße 20      04509      Wiedemar			
fags-w iedemar-TVZWO		<b>Mittelbereich:</b> entfällt	<b>FS-Qu.:</b> entfällt	<b>EW 31.12.2021:</b> entfällt	<b>Schulbezirk:</b> entfällt			
<b>Dienststellenschl.:</b> 4412623	<b>redaktioneller Stand:</b> 11.04.2024	<b>Landkreis:</b> Nordsachsen		<b>Gebietsstatus nach LEP:</b> kein zentraler Ort				
<b>schulnetzplanerische Aussagen bzw. Besonderheiten:</b>					<b>Varianten StaLa Mittelbere:</b> Variante 2			
					<b>pädagogische Besonderheiten, sonstiges:</b>			

\* informativ; Schüler der VKA/DaZ sind in den Schülerzahlen der KLST 1 - 4 bereits enthalten

Schulbezirk (Stadt- bzw. Ortsteile)	Anzahl der geborenen/wohnhaften Kinder im Zeitraum des Schulbezirkes (ab 2023 eigene Berechnungen unter Berücksichtigung der Daten des Statistischen Landesamtes)																																		
	01.07.16 30.06.17	01.07.17 30.06.18	01.07.18 30.06.19	01.07.19 30.06.20	01.07.20 30.06.21	01.07.21 30.06.22	01.07.22 30.06.23	2023	2024	2025	2026	2027	2028	2029	2030	2031	2032	2033	2034	2035	2036	2037													
Geburten StaLa Mittelbereiche																																			
GS Kyhna	-2	-1	-1,4	-1,7	-1,7	-1,2	-0,9	-0,7	-0,9	-0,9	-0,9	-0,9	-0,9	-0,9	-1,0	-1,0	-1,0	-1,0	-1,0	-1,0	-1,0	-1,0													
GS Delitzsch Rosenweg		-2	-1,0	-1,0	-0,8	-0,8	-0,8	-0,7	-0,8	-0,8	-0,8	-0,8	-0,8	-0,8	-0,8	-0,8	-0,8	-0,8	-0,8	-0,8	-0,8	-0,8													
GS Diesterweg Delitzsch	-1		-0,7	-0,7	-0,5	-0,9	-0,7	-0,6	-0,7	-0,7	-0,7	-0,7	-0,7	-0,7	-0,7	-0,7	-0,7	-0,7	-0,7	-0,7	-0,7	-0,7													
GS Delitzsch-Ost																																			
GSB Leibniz-Müntzer S	-2		-1,8	-1,9	-2,1	-1,9	-1,5	-1,4	-1,7	-1,7	-1,7	-1,7	-1,8	-1,8	-1,8	-1,8	-1,8	-1,8	-1,9	-1,9	-1,9	-1,9													
GSB Scholl - E. Kästner Leipzig	-1		-0,5	-0,5	-0,5	-0,5	-0,5	-0,5	-0,5	-0,5	-0,5	-0,5	-0,5	-0,5	-0,5	-0,6	-0,6	-0,6	-0,6	-0,6	-0,6	-0,6													
GSB Bebel - Busch Leipzig																																			
172. GS Leipzig																																			
GSB 66./Portitz Lpz.																																			
GSB Auensee/ Hauff/ 3	-1	-1	-1,0	-1,1	-1,1	-1,1	-1,1	-1,1	-1,1	-1,1	-1,1	-1,2	-1,2	-1,2	-1,2	-1,2	-1,2	-1,2	-1,2	-1,2	-1,2	-1,2													
GS Leipzig Wiederitzsch																																			
GSB Rackwitz-Zschort	-1		-0,7	-0,5	-0,6	-0,5	-0,5	-0,4	-0,4	-0,4	-0,5	-0,5	-0,5	-0,5	-0,5	-0,5	-0,5	-0,5	-0,5	-0,5	-0,5	-0,5													
GS Krostitz																																			
Sonnenblumen-GS Glesien																																			
GS A. Kästner Leipzig																																			
GS Leipzig Stahmeln	-2	-1	-1,4	-1,3	-1,3	-1,1	-1,2	-0,8	-1,0	-1,1	-1,1	-1,1	-1,1	-1,1	-1,1	-1,1	-1,2	-1,2	-1,2	-1,2	-1,2	-1,2													
GSB 74. / Pinkert Lpz.	-2		-1,0	-1,0	-1,0	-1,3	-1,1	-0,9	-1,1	-1,1	-1,1	-1,2	-1,2	-1,2	-1,2	-1,2	-1,2	-1,2	-1,2	-1,2	-1,2	-1,2													
GS Schönw ölkau																																			
GS Parthenstein (LL)																																			
GSB Oeser/Linné/33. Lpz.																																			
GS Leipzig-Holzhausen	-1		-0,5	-0,4	-0,3	-0,4	-0,4	-0,3	-0,3	-0,3	-0,3	-0,3	-0,4	-0,4	-0,4	-0,4	-0,4	-0,4	-0,4	-0,4	-0,4	-0,4													
GSB Giesser/ 46. GS Leipzig																																			
GSB Markkleeberg-Ost	-1		-0,5	-0,4	-0,4	-0,3	-0,3	-0,2	-0,3	-0,3	-0,3	-0,3	-0,3	-0,3	-0,3	-0,3	-0,3	-0,3	-0,3	-0,3	-0,3	-0,3													
GSL Wieck		-1	-0,7	-0,5	-0,5	-0,5	-0,5	-0,4	-0,5	-0,5	-0,5	-0,5	-0,5	-0,5	-0,5	-0,5	-0,6	-0,6	-0,6	-0,6	-0,6	-0,6													
GSB Gleis / 120. Lpz.	-1		-0,6	-0,6	-0,5	-0,6	-0,5	-0,4	-0,5	-0,5	-0,5	-0,5	-0,5	-0,6	-0,6	-0,6	-0,6	-0,6	-0,6	-0,6	-0,6	-0,6													
Sonstige / and. BL	-2	-1	-1,4	-1,7	-1,7	-1,2	-0,9	-0,7	-0,9	-0,9	-0,9	-0,9	-0,9	-0,9	-1,0	-1,0	-1,0	-1,0	-1,0	-1,0	-1,0	-1,0													
<b>Summe:</b>	<b>-16</b>	<b>-10</b>	<b>13</b>	<b>13</b>	<b>13</b>	<b>12</b>	<b>11</b>	<b>9</b>	<b>11</b>	<b>11</b>	<b>11</b>	<b>11</b>	<b>11</b>	<b>11</b>	<b>11</b>	<b>12</b>	<b>12</b>	<b>12</b>	<b>12</b>	<b>12</b>	<b>12</b>	<b>12</b>													
Klasse	Bestand									Voraussichtliche Schülerzahlen im Schuljahr													perspektivische Schätzung (Statistisches Landesamt des Freistaates Sachsen)												
	2021/22	2022/23	2023/24	2024/25	2025/26	2026/27	2027/28	2028/29	2029/30	2030/31	2031/32	2032/33	2033/34	2034/35	2035/36	2036/37	2037/38	2038/39	2039/40	2040/41	2041/42	2042/43	2043/44	2044/45											
1	17	16	10	13	13	13	12	11	9	11	11	11	11	11	11	11	12	12	12	12	12	12	12												
2	17	17	18	10	13	13	13	12	11	9	11	11	11	11	11	11	12	12	12	12	12	12	12												
3	12	16	11	18	10	13	13	13	12	11	9	11	11	11	11	11	11	12	12	12	12	12	12												
4	14	13	16	11	18	10	13	13	13	12	11	9	11	11	11	11	11	11	12	12	12	12	12												
<b>4 (aktuell)</b>	<b>14</b>	<b>13</b>																																	
LRS																																			
VKA/DaZ*																																			
<b>Summe</b>	<b>60</b>	<b>62</b>	<b>55</b>	<b>52</b>	<b>54</b>	<b>49</b>	<b>52</b>	<b>49</b>	<b>45</b>	<b>43</b>	<b>42</b>	<b>42</b>	<b>44</b>	<b>44</b>	<b>45</b>	<b>45</b>	<b>46</b>	<b>46</b>	<b>47</b>	<b>47</b>	<b>47</b>	<b>47</b>	<b>47</b>												

Schülerzahlentwicklung



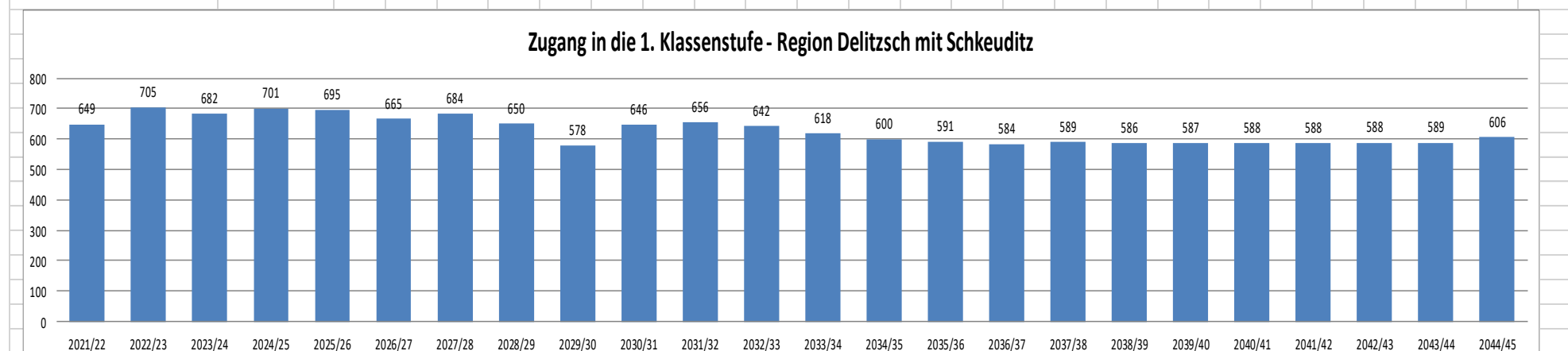
Schulträger	Schulen		2021/22	2022/23	2023/24	2024/25	2025/26	2026/27	2027/28	2028/29	2029/30	2030/31	2031/32	2032/33	2033/34	2034/35	2035/36	2036/37	2037/38	2038/39	2039/40	2040/41	2041/42	2042/43	2043/44	2044/45
Trägerverein der Sankt-Martin-Grundschule Zwochau pro Montessori e.V.	Sankt Martin Grundschule in Zwochau	Schüler-Prognose LaSuB für GS:	17	16	10	13	13	13	12	11	9	11	11	11	11	11	11	11	12	12	12	12	12	12	12	12
	Zuwachs lt. Schulträger					6	6	6	6	6	6	6	6	6	6	6	6	6	6	6	6	6	6	6	6	6
	Summe:		17	16	10	19	19	19	18	17	15	17	17	17	17	17	17	17	18	18	18	18	18	18	18	18
Zügigkeit der GS			1,0			1,0	1,0	1,0	1,0	1,0	1,0	1,0	1,0	1,0	1,0	1,0	1,0	1,0	1,0	1,0	1,0	1,0	1,0	1,0	1,0	1,0
Planungsrichtwert: 25 Sschüler pro Klasse	Bedarf an Zügen nach § 5 Abs. 4 SchulnetzVO					1,0	1,0	1,0	1,0	1,0	1,0	1,0	1,0	1,0	1,0	1,0	1,0	1,0	1,0	1,0	1,0	1,0	1,0	1,0	1,0	1,0
Züge	Fehlbedarf (-) Überhang (+)					0,0	0,0	0,0	0,0	0,0	0,0	0,0	0,0	0,0	0,0	0,0	0,0	0,0	0,0	0,0	0,0	0,0	0,0	0,0	0,0	0,0
4 allgemeine Unterrichtsräume		1-zügig																								
6 allgemeine Unterrichtsräume		1,5-zügig																								
8 allgemeine Unterrichtsräume		2-zügig																								
10 allgemeine Unterrichtsräume		2,5-zügig																								
12 allgemeine Unterrichtsräume		3-zügig																								
14 allgemeine Unterrichtsräume		3,5-zügig																								
16 allgemeine Unterrichtsräume		4-zügig																								

Diese Tabelle gibt die Prognosen das LaSuB unter Anwendung der stationären Bevölkerung ohne Zuzug für die Grundschulen an (ggf. auf A3 drucken):

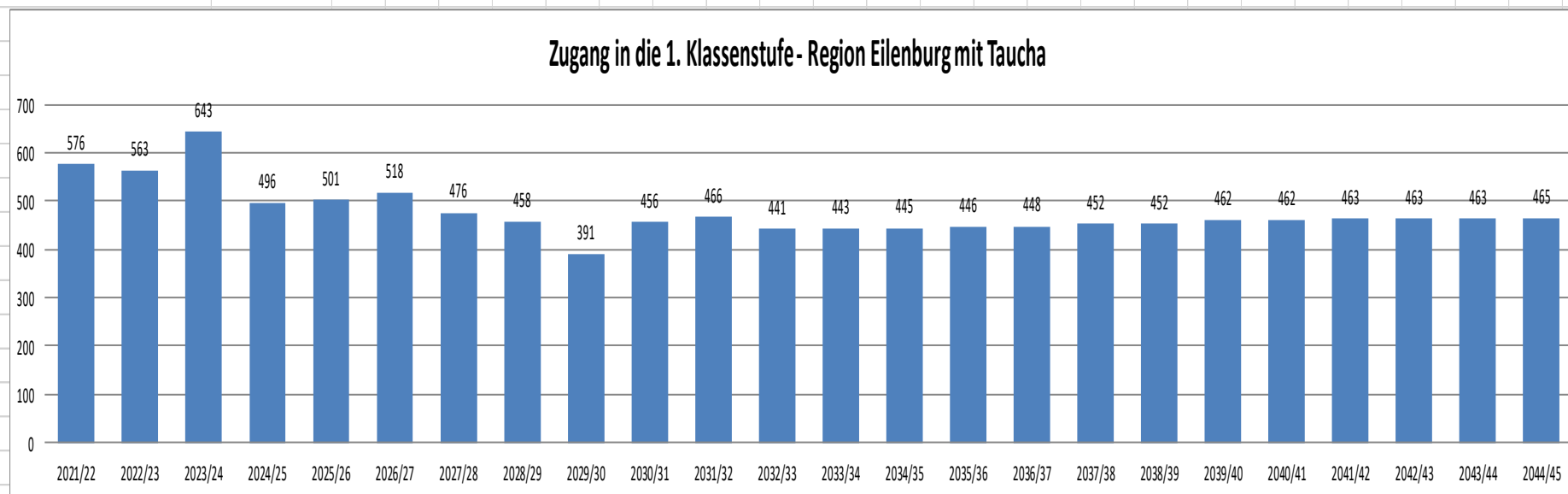
Eintritt in die 1. Klasse der Grundschulen (abzüglich Förderschüler)																									
Nr.	Grundschule (Name 1)	2021/22	2022/23	2023/24	2024/25	2025/26	2026/27	2027/28	2028/29	2029/30	2030/31	2031/32	2032/33	2033/34	2034/35	2035/36	2036/37	2037/38	2038/39	2039/40	2040/41	2041/42	2042/43	2043/44	2044/45
90	Elbland-Grundschule Arzberg	15	18	22	15	16	14	11	11	15	11	11	11	11	11	11	12	12	12	12	12	12	12	12	12
91	Heide-Grundschule Bad Düben	61	61	61	38	35	40	35	35	26	31	32	32	32	32	32	32	33	33	33	33	33	33	33	34
92	Grundschule Beilrode	41	46	51	38	37	37	29	27	23	25	25	25	25	25	25	26	26	26	26	26	26	26	26	26
93	Grundschule Belgern	35	42	38	44	32	30	18	22	22	20	20	20	20	20	20	20	20	20	20	20	20	20	21	20
94	Grundschule Schildau	24	24	32	34	35	26	26	24	19	22	22	22	22	22	22	22	22	22	22	22	22	22	23	22
95	Grundschule Cavertitz	16	14	26	18	23	19	15	12	13	13	13	12	12	12	12	12	12	12	12	13	13	13	13	13
96	Grundschule Dahlen	37	46	48	36	31	31	32	17	21	23	23	22	22	22	22	22	22	22	22	23	23	23	23	23
97	Diesterweg-Grundschule Delitzsch	58	50	55	57	60	46	73	55	50	57	59	59	59	59	59	59	61	61	61	61	61	61	61	63
98	Grundschule Delitzsch-Ost	62	64	68	65	64	58	50	53	53	50	52	52	52	52	52	52	53	53	53	53	53	53	53	55
99	Grundschule am Rosenweg Delitzsch	89	93	77	91	87	71	72	72	61	66	68	68	68	68	68	68	70	70	70	70	70	70	70	72
100	Grundschule Weidenhain	22	22	10	17	18	23	14	26	17	18	18	18	18	18	18	18	18	18	18	18	18	18	19	18
101	Sigmund Jähn Grundschule Dormitzsch	33	41	39	47	41	38	28	32	32	29	29	29	29	29	29	30	30	30	30	30	30	31	30	30
102	Dr.-Belian-Grundschule Eilenburg	54	50	52	43	49	49	58	46	45	47	47	47	47	47	47	47	47	47	49	49	49	49	49	49
103	Grundschule Berg Eilenburg	44	41	46	41	36	40	36	26	30	29	29	29	29	29	29	29	29	29	30	30	30	30	30	30
104	Sebastian-Kneipp-Grundschule Eilenburg	70	68	76	45	36	55	33	48	34	36	36	36	36	36	36	36	36	36	38	38	38	38	38	38
105	Grundschule Jesewitz	33	30	43	25	27	31	23	19	17	20	21	21	21	21	22	22	22	22	22	22	22	23	23	23
106	Grundschule Krostitz	43	42	57	52	44	38	31	44	23	33	34	34	35	35	36	36	37	37	37	37	37	37	37	37
107	Grundschule Liebschützberg	28	36	22	31	26	32	24	26	15	22	22	21	21	21	21	21	21	21	21	22	22	22	22	22
108	Grundschule Löbnitz	20	25	24	20	23	12	21	21	17	19	20	20	20	20	20	20	20	20	20	20	20	20	20	21
109	Pumphut-Grundschule Mockrehna	34	61	61	51	69	44	47	29	40	37	37	37	37	37	37	38	38	38	38	38	38	38	39	38
110	Grundschule Tintenklecks Mügeln	31	23	23	26	26	24	19	18	16	17	17	17	17	17	17	17	17	17	17	17	17	17	17	17
111	Grundschule "Auf der Höhe" Neusornzig	19	21	20	22	22	21	16	16	14	15	15	14	14	14	14	14	14	14	14	15	15	15	15	15
112	Grundschule Authausen	22	30	32	29	31	25	26	28	10	20	20	20	20	20	20	20	20	21	21	21	21	21	21	21
113	Grundschule Doberschütz	36	22	47	35	38	30	32	25	25	26	26	26	26	26	26	26	26	26	27	27	27	27	27	27
114	Grundschule Schlossschule Hof	17	21	16	16	22	15	14	8	13	12	12	11	11	11	11	11	11	11	11	12	12	12	12	12
115	Grundschule "Zum Bücherwurm" Oschatz	56	47	45	47	39	37	28	23	28	26	26	24	24	24	24	24	24	24	24	26	26	26	26	26
116	Grundschule "Collinblick" Oschatz	26	24	25	21	23	21	18	16	22	18	18	17	17	17	17	17	17	17	17	18	18	18	18	18
117	Grundschule Magister C.G. Hering Oschatz	31	36	41	35	35	48	34	34	23	30	30	28	28	28	28	28	28	28	30	30	30	30	30	30
118	Grundschule Rackwitz	41	40	40	54	36	43	35	33	26	32	33	33	33	34	34	35	35	35	36	36	36	36	36	36
119	Grundschule Zschortau	20	22	23	31	21	25	20	19	15	19	19	19	19	19	20	20	20	20	21	21	21	21	21	21
120	Leibniz-Grundschule Schkeuditz	83	95	76	63	67	74	67	54	50	58	59	59	60	61	62	63	63	64	64	64	64	65	65	65
121	Thomas-Müntzer-Grundschule Schkeuditz	50	48	67	56	59	65	59	47	44	51	52	52	53	54	54	55	56	56	56	57	57	57	57	57
122	Sonnenblumen-Grundschule Glesien	32	33	36	23	35	35	17	18	17	18	18	19	19	19	19	19	20	20	20	20	20	20	20	20
123	Paul-Wäge-Grundschule Schkeuditz	17	24	22	13	20	7	16	22	7	15	15	15	16	16	16	16	16	16	17	17	17	17	17	17
124	Gellert-Grundschule Wölkau	29	35	32	33	31	29	38	27	21	28	28	28	28	28	28	28	29	29	29	29	29	29	29	30
125	Grundschule Am Park Taucha	50	49	54	47	41	36	34	29	25	30	30	30	31	31	31	32	32	32	33	33	33	33	33	33
126	Regenbogenschule - Grundschule der Stadt Taucha	103	106	100	88	76	66	63	53	45	55	56	56	57	58	58	59	60	60	60	61	61	61	61	61
127	3. Grundschule Taucha	19	12	33	29	25	22	21	17	15	18	18	19	19	19	19	20	20	20	20	20	20	20	20	20
128	Grundschule Nordwest Torgau	55	49	63	45	50	45	53	55	34	45	45	45	45	45	45	46	46	46	46	46	46	46	46	46
129	Grundschule an der Promenade Torgau	41	44	46	54	67	53	42	31	38	35	35	35	35	35	35	37	37	37	37	37	37	37	37	37
130	Grundschule am Rodelberg Torgau	58	63	58	56	47	62	46	53	42	44	44	44	44	44	44	46	46	46	46	46	46	46	46	46
131	Grundschule Weißig	17	24	18	14	15	18	16	8	9	10	10	10	10	10	10	11	11	11	11	11	11	11	11	11
132	Grundschule Calbitz	14	27	18	23	21	20	16	16	7	13	13	12	12	12	12	12	12	12	12	13	13	13	13	13
133	Grundschule "Zur alten Poststation" Wermsdorf	30	27	28	32	27	28	15	18	16	16	16	15	15	15	15	15	15	15	15	16	16	16	16	16
134	Grundschule Kyhna	53	66	45	48	59	59	44	30	25	32	33	33	33	33	33	33	34	34	34	34	34	34	34	35
135	Grundschule Zschepplin	30	34	35	19	31	22	19	23	16	18	18	18	18	18	18	18	18	19	19	19	19	19	19	19
136	Evangelisches Schulzentrum Bad Düben Grundschule	35	48	44	43	41	43	40	40	29	35	36	36	36	36	36	36	37	37	37	37	37	37	37	38
137	Evangelische Grundschule Peter und Paul Delitzsch (G)	17	24	21	25	25	20	24	21	19	21	21	21	21	21	21	21	22	22	22	22	22	22	22	22
138	Evangelische Grundschule Eilenburg (Schule in freier Trä	19	12	20	13	13	13	12	12	10	11	11	11	11	11	11	11	11	11	12	12	12	12	12	12
139	Evangelische Grundschule "Apfelbaum" Schweta - Be	20	21	19	21	20	20	15	15	15	14	14	14	14	14	14	14	14	14	14	14	15	15	15	15
140	Gut Loberthal - Handlungspädagogische Waldorfschu	18	28	29	25	25	25	26	23	21	24	24	24	24	24	25	25	26	26	26	26	26	26	26	26
141	Freie Schule Torgau Grundschule (Schule in freier Trä	8	8	6	7	6	6	5	5	4	4	4	4	4	4	4	5	5	5	5	5	5	5	5	5
142	Sanct Martin Grundschule in Zwettkau pro Montessor	17	16	10	13	13	13	12	11	9	11	11	11	11	11	11	11	12	12	12	12	12	12	12	12

In den folgenden Tabellen werden entsprechend den Vorgaben des SMK zur Schulnetzplanung die Schülerzahlen (Zugänge in die 1. Klassenstufen) der Mittelbereiche dargestellt. Die Zuordnung der Schulen erfolgt analog der geplanten Kooperationsverbünde bezüglich der inklusiven Beschulung.

Schulträger	Schulen	2021/22	2022/23	2023/24	2024/25	2025/26	2026/27	2027/28	2028/29	2029/30	2030/31	2031/32	2032/33	2033/34	2034/35	2035/36	2036/37	2037/38	2038/39	2039/40	2040/41	2041/42	2042/43	2043/44	2044/45
Delitzsch		209	207	200	213	211	175	195	180	164	173	179	179	179	179	179	179	184	184	184	184	184	184	184	189
Krostitz		43	42	57	52	44	38	31	44	23	33	34	34	35	35	36	36	37	37	37	37	37	37	37	37
Löbnitz		20	25	24	20	23	12	21	21	17	19	20	20	20	20	20	20	20	20	20	20	20	20	20	30
Rackwitz		61	62	63	85	56	68	56	53	41	51	52	52	53	53	54	55	56	56	56	56	56	56	57	57
Schkeuditz		182	200	201	179	202	221	232	234	233	249	249	234	209	189	179	170	165	162	162	162	162	162	162	162
Schönwölkau	Gellert-GS	29	35	32	33	31	29	38	27	21	28	28	28	28	28	28	28	29	29	29	29	29	29	29	30
Wiedemar	Kyhna	53	66	45	48	59	59	44	30	25	32	33	33	33	33	33	33	34	34	34	34	34	34	34	35
Evangelisches Schulzentrum Delitzsch e.V.	Delitzsch	17	24	21	25	25	20	24	21	19	21	21	21	21	21	21	21	22	22	22	22	22	22	22	22
Loberthal e.V.	Rackwitz	18	28	29	25	25	25	26	23	21	24	24	24	24	25	25	25	26	26	26	26	26	26	26	26
Trägerverein der Sankt-Martin-Grundschule Zwochau pro Montessori e.V.	Zwochau	17	16	10	19	19	19	18	17	15	17	17	17	17	17	17	17	18	18	18	18	18	18	18	18
<b>Summe Region Delitzsch mit Schkeuditz</b>		<b>649</b>	<b>705</b>	<b>682</b>	<b>701</b>	<b>695</b>	<b>665</b>	<b>684</b>	<b>650</b>	<b>578</b>	<b>646</b>	<b>656</b>	<b>642</b>	<b>618</b>	<b>600</b>	<b>591</b>	<b>584</b>	<b>589</b>	<b>586</b>	<b>587</b>	<b>588</b>	<b>588</b>	<b>588</b>	<b>589</b>	<b>606</b>

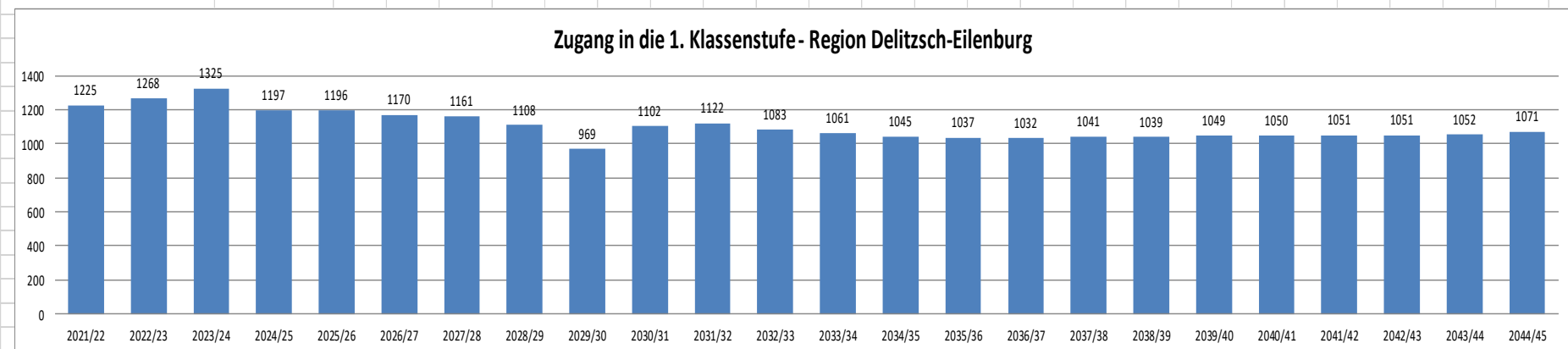


Schulträger	Schulen	2021/22	2022/23	2023/24	2024/25	2025/26	2026/27	2027/28	2028/29	2029/30	2030/31	2031/32	2032/33	2033/34	2034/35	2035/36	2036/37	2037/38	2038/39	2039/40	2040/41	2041/42	2042/43	2043/44	2044/45
Bad Dübén	Heide-GS	61	61	61	38	35	40	35	35	26	31	32	32	32	32	32	32	33	33	33	33	33	33	33	34
Eilenburg		168	159	174	130	121	145	127	120	110	112	112	112	112	112	112	112	112	112	118	118	118	118	118	118
Jesewitz		33	30	43	25	27	31	23	19	17	20	21	21	21	21	22	22	22	22	22	22	22	23	23	23
Laußig	Authausen	22	30	32	29	31	25	26	28	10	20	20	20	20	20	20	20	20	20	21	21	21	21	21	21
Doberschütz		36	22	47	35	38	30	32	25	25	26	26	26	26	26	26	26	26	26	27	27	27	27	27	27
Taucha (GSB)		172	167	187	164	165	169	162	157	147	182	190	165	166	168	169	171	172	172	173	173	174	174	174	174
Zschemplin		30	34	35	19	31	22	19	23	16	18	18	18	18	18	18	18	18	18	19	19	19	19	19	19
Evangelisches Schulzentrum Bad Dübén Schulbetrieb gGmbH	Bad Dübén	35	48	44	43	41	43	40	40	29	35	36	36	36	36	36	36	37	37	37	37	37	37	37	38
Evangelische Schulstiftung in Mitteldeutsch-land St. Johannes	Eilenburg	19	12	20	13	13	13	12	12	10	11	11	11	11	11	11	11	11	11	12	12	12	12	12	12
<b>Summe Region Eilenburg mit Taucha</b>		<b>576</b>	<b>563</b>	<b>643</b>	<b>496</b>	<b>501</b>	<b>518</b>	<b>476</b>	<b>458</b>	<b>391</b>	<b>456</b>	<b>466</b>	<b>441</b>	<b>443</b>	<b>445</b>	<b>446</b>	<b>448</b>	<b>452</b>	<b>452</b>	<b>462</b>	<b>462</b>	<b>463</b>	<b>463</b>	<b>463</b>	<b>465</b>

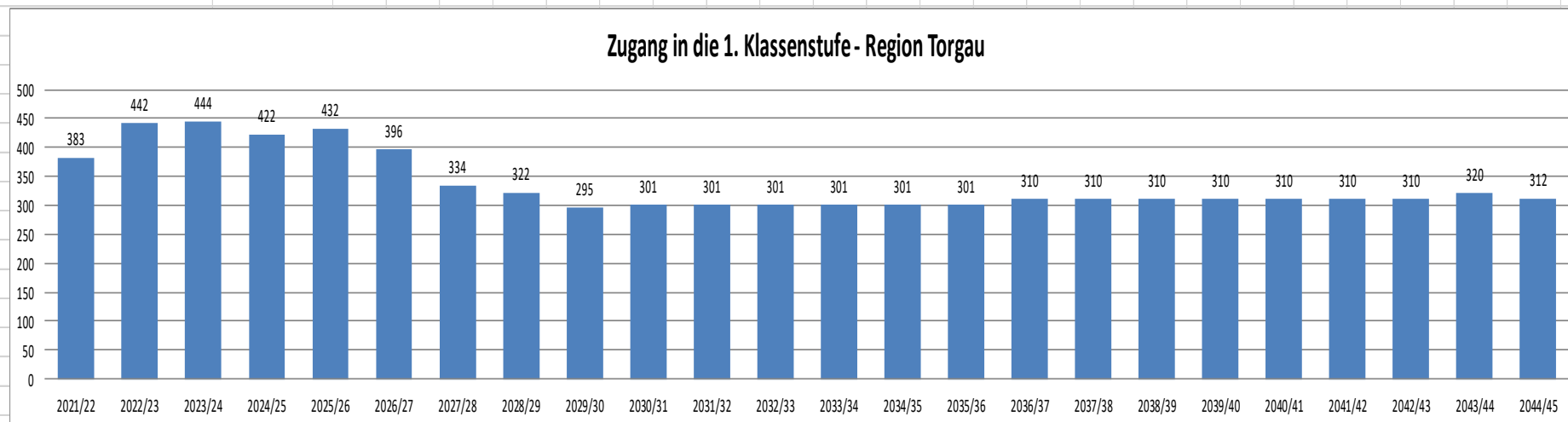




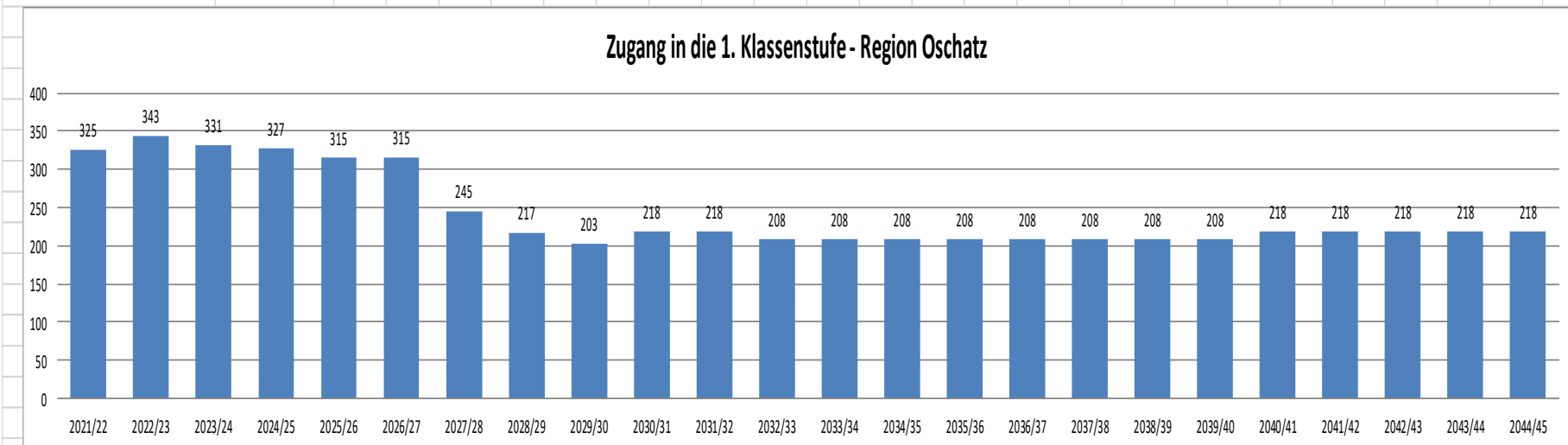
Schulträger	Schulen	2021/22	2022/23	2023/24	2024/25	2025/26	2026/27	2027/28	2028/29	2029/30	2030/31	2031/32	2032/33	2033/34	2034/35	2035/36	2036/37	2037/38	2038/39	2039/40	2040/41	2041/42	2042/43	2043/44	2044/45
Bad Dübener Heide-GS	Heide-GS	61	61	61	38	35	40	35	35	26	31	32	32	32	32	32	33	33	33	33	33	33	33	33	34
Delitzsch		209	207	200	213	211	175	195	180	164	173	179	179	179	179	179	184	184	184	184	184	184	184	184	189
Eilenburg		168	159	174	130	121	145	127	120	110	112	112	112	112	112	112	112	112	112	118	118	118	118	118	118
Jesewitz		33	30	43	25	27	31	23	19	17	20	21	21	21	22	22	22	22	22	22	22	22	23	23	23
Krostitz		43	42	57	52	44	38	31	44	23	33	34	34	35	36	36	37	37	37	37	37	37	37	37	37
Löbnitz		20	25	24	20	23	12	21	21	17	19	20	20	20	20	20	20	20	20	20	20	20	20	20	30
Laußig	Authausen	22	30	32	29	31	25	26	28	10	20	20	20	20	20	20	20	20	20	21	21	21	21	21	21
Doberschütz		36	22	47	35	38	30	32	25	25	26	26	26	26	26	26	26	26	26	27	27	27	27	27	27
Rackwitz		61	62	63	85	56	68	56	53	41	51	52	52	53	53	54	55	56	56	56	56	56	57	57	57
Schkeuditz		182	200	201	179	202	221	232	234	233	249	249	234	209	189	179	170	165	162	162	162	162	162	162	162
Schönwölkau	Gellert-GS	29	35	32	33	31	29	38	27	21	28	28	28	28	28	28	28	29	29	29	29	29	29	29	30
Taucha (GSB)		172	167	187	164	165	169	162	157	147	182	190	165	166	168	169	171	172	172	173	173	174	174	174	174
Wiedemar	Kyhna	53	66	45	48	59	59	44	30	25	32	33	33	33	33	33	33	34	34	34	34	34	34	34	35
Zschepplin		30	34	35	19	31	22	19	23	16	18	18	18	18	18	18	18	18	18	19	19	19	19	19	19
Evangelisches Schulzentrum Bad Dübener Schulbetrieb gGmbH	Bad Dübener	35	48	44	43	41	43	40	40	29	35	36	36	36	36	36	36	37	37	37	37	37	37	37	38
Evangelische Schulstiftung in Mitteldeutschland St. Johannes	Eilenburg	19	12	20	13	13		12	12	10	11	11	11	11	11	11	11	11	11	12	12	12	12	12	12
Evangelisches Schulzentrum Delitzsch e.V.	Delitzsch	17	24	21	25	25	20	24	21	19	21	21	21	21	21	21	21	22	22	22	22	22	22	22	22
Loberthal e.V.	Rackwitz	18	28	29	25	25	25	26	23	21	24	24	24	24	25	25	25	26	26	26	26	26	26	26	26
Trägerverein der Sankt-Martin-Grundschule Zwochau pro Montessori e.V.	Zwochau	17	16	10	19	19	19	18	17	15	17	17	17	17	17	17	17	18	18	18	18	18	18	18	18
<b>Summe Region Delitzsch-Eilenburg</b>		<b>1225</b>	<b>1268</b>	<b>1325</b>	<b>1197</b>	<b>1196</b>	<b>1170</b>	<b>1161</b>	<b>1108</b>	<b>969</b>	<b>1102</b>	<b>1122</b>	<b>1083</b>	<b>1061</b>	<b>1045</b>	<b>1037</b>	<b>1032</b>	<b>1041</b>	<b>1039</b>	<b>1049</b>	<b>1050</b>	<b>1051</b>	<b>1051</b>	<b>1052</b>	<b>1071</b>



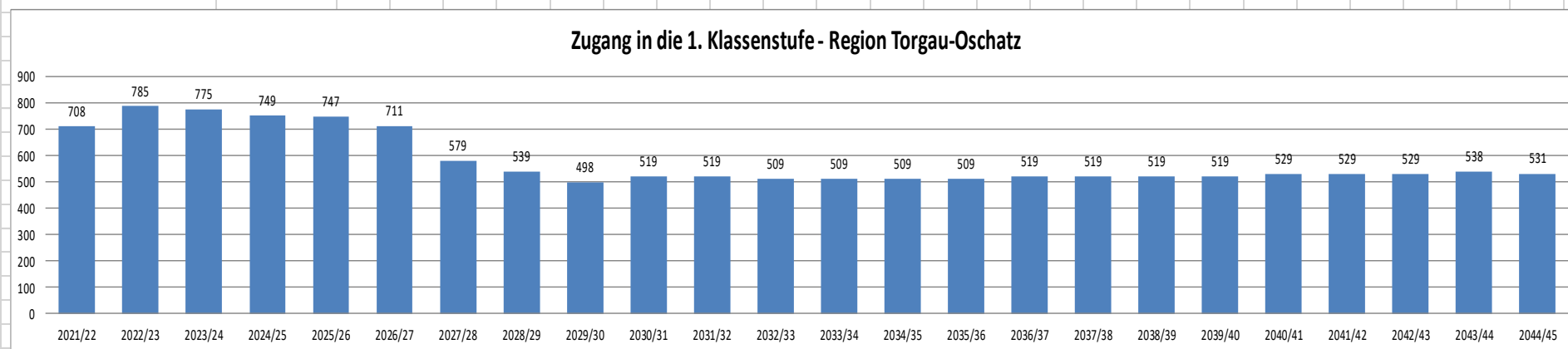
Schulträger	Schulen	2021/22	2022/23	2023/24	2024/25	2025/26	2026/27	2027/28	2028/29	2029/30	2030/31	2031/32	2032/33	2033/34	2034/35	2035/36	2036/37	2037/38	2038/39	2039/40	2040/41	2041/42	2042/43	2043/44	2044/45	
Arzberg		15	18	22	15	16	14	11	11	15	11	11	11	11	11	11	12	12	12	12	12	12	12	12	12	
Beilrode		41	46	51	38	37	37	29	27	23	25	25	25	25	25	25	26	26	26	26	26	26	26	26	26	
Belgern-Schildau	Belgern	35	42	38	44	32	30	18	22	22	20	20	20	20	20	20	20	20	20	20	20	20	20	21	20	
	Schildau	24	24	32	34	35	26	26	24	19	22	22	22	22	22	22	22	22	22	22	22	22	22	22	23	22
Dreiheide	Weidenhain	22	22	10	17	18	23	14	26	17	18	18	18	18	18	18	18	18	18	18	18	18	18	18	19	18
Dommitzsch		33	41	39	47	41	38	28	32	32	29	29	29	29	29	29	30	30	30	30	30	30	30	31	30	
Mockrehna		34	61	61	51	69	44	47	29	40	37	37	37	37	37	37	38	38	38	38	38	38	38	39	40	
Torgau		171	180	185	169	179	178	157	147	123	135	135	135	135	135	135	139	139	139	139	139	139	139	144	139	
PRO MONTESSORI e. V.	Torgau	8	8	6	7	6	6	5	5	4	4	4	4	4	4	4	5	5	5	5	5	5	5	5	5	
<b>Summe Region Torgau</b>		<b>383</b>	<b>442</b>	<b>444</b>	<b>422</b>	<b>432</b>	<b>396</b>	<b>334</b>	<b>322</b>	<b>295</b>	<b>301</b>	<b>301</b>	<b>301</b>	<b>301</b>	<b>301</b>	<b>301</b>	<b>310</b>	<b>310</b>	<b>310</b>	<b>310</b>	<b>310</b>	<b>310</b>	<b>310</b>	<b>310</b>	<b>312</b>	



Schulträger	Schulen	2021/22	2022/23	2023/24	2024/25	2025/26	2026/27	2027/28	2028/29	2029/30	2030/31	2031/32	2032/33	2033/34	2034/35	2035/36	2036/37	2037/38	2038/39	2039/40	2040/41	2041/42	2042/43	2043/44	2044/45
Cavertitz		16	14	26	18	23	19	15	12	13	13	13	12	12	12	12	12	12	12	12	13	13	13	13	13
Dahlen		37	46	48	36	31	31	32	17	21	23	23	22	22	22	22	22	22	22	22	23	23	23	23	23
Liebschützberg		28	36	22	31	26	32	24	26	15	22	22	21	21	21	21	21	21	21	21	22	22	22	22	22
Mügelin (GSB)		50	44	43	48	48	45	35	34	30	33	33	31	31	31	31	31	31	31	31	33	33	33	33	33
Naundorf	Hof	17	21	16	16	22	15	14	8	13	12	12	11	11	11	11	11	11	11	11	12	12	12	12	12
Oschatz		113	107	111	103	98	106	79	72	73	74	74	70	70	70	70	70	70	70	70	74	74	74	74	74
Wermsdorf	Calbitz	14	27	18	23	21	20	16	16	7	13	13	12	12	12	12	12	12	12	12	13	13	13	13	13
	Wermsdorf	30	27	28	32	27	28	15	18	16	16	16	15	15	15	15	15	15	15	15	16	16	16	16	16
Ev. Schulverein "Apfelbaum" e. V.	Schweta	20	21	19	21	20	20	15	15	15	14	14	14	14	14	14	14	14	14	14	14	15	15	15	15
<b>Summe Region Oschatz</b>		<b>325</b>	<b>343</b>	<b>331</b>	<b>327</b>	<b>315</b>	<b>315</b>	<b>245</b>	<b>217</b>	<b>203</b>	<b>218</b>	<b>218</b>	<b>208</b>	<b>208</b>	<b>208</b>	<b>208</b>	<b>208</b>	<b>208</b>	<b>208</b>	<b>208</b>	<b>218</b>	<b>218</b>	<b>218</b>	<b>218</b>	<b>218</b>



Schulträger	Schulen	2021/22	2022/23	2023/24	2024/25	2025/26	2026/27	2027/28	2028/29	2029/30	2030/31	2031/32	2032/33	2033/34	2034/35	2035/36	2036/37	2037/38	2038/39	2039/40	2040/41	2041/42	2042/43	2043/44	2044/45
Arzberg		15	18	22	15	16	14	11	11	15	11	11	11	11	11	11	12	12	12	12	12	12	12	12	12
Beilrode		41	46	51	38	37	37	29	27	23	25	25	25	25	25	25	26	26	26	26	26	26	26	26	26
Belgern-Schildau	Belgern	35	42	38	44	32	30	18	22	22	20	20	20	20	20	20	20	20	20	20	20	20	20	21	20
	Schildau	24	24	32	34	35	26	26	24	19	22	22	22	22	22	22	22	22	22	22	22	22	22	23	22
Cavertitz		16	14	26	18	23	19	15	12	13	13	13	12	12	12	12	12	12	12	12	13	13	13	13	13
Dahlen		37	46	48	36	31	31	32	17	21	23	23	22	22	22	22	22	22	22	22	23	23	23	23	23
Dreiheide	Weidenhain	22	22	10	17	18	23	14	26	17	18	18	18	18	18	18	18	18	18	18	18	18	18	19	18
Dommitzsch		33	41	39	47	41	38	28	32	32	29	29	29	29	29	29	30	30	30	30	30	30	30	31	30
Liebschützberg		28	36	22	31	26	32	24	26	15	22	22	21	21	21	21	21	21	21	21	22	22	22	22	22
Mockrehna		34	61	61	51	69	44	47	29	40	37	37	37	37	37	37	38	38	38	38	38	38	38	39	40
Mügelin (GSB)		50	44	43	48	48	45	35	34	30	33	33	31	31	31	31	31	31	31	31	33	33	33	33	33
Naundorf	Hof	17	21	16	16	22	15	14	8	13	12	12	11	11	11	11	11	11	11	11	12	12	12	12	12
Oschatz		113	107	111	103	98	106	79	72	73	74	74	70	70	70	70	70	70	70	70	74	74	74	74	74
Torgau		171	180	185	169	179	178	157	147	123	135	135	135	135	135	135	139	139	139	139	139	139	139	144	139
Wermisdorf	Calbitz	14	27	18	23	21	20	16	16	7	13	13	12	12	12	12	12	12	12	12	13	13	13	13	13
	Wermisdorf	30	27	28	32	27	28	15	18	16	16	16	15	15	15	15	15	15	15	15	16	16	16	16	16
Ev. Schulverein "Apfelbaum" e. V.	Schweta	20	21	19	21	20	20	15	15	15	14	14	14	14	14	14	14	14	14	14	14	15	15	15	15
PRO MONTESSORI e. V.	Torgau	8	8	6	7	6	6	5	5	4	4	4	4	4	4	4	5	5	5	5	5	5	5	5	5
<b>Summe Region Torgau-Oschatz</b>		<b>708</b>	<b>785</b>	<b>775</b>	<b>749</b>	<b>747</b>	<b>711</b>	<b>579</b>	<b>539</b>	<b>498</b>	<b>519</b>	<b>519</b>	<b>509</b>	<b>509</b>	<b>509</b>	<b>509</b>	<b>519</b>	<b>519</b>	<b>519</b>	<b>519</b>	<b>529</b>	<b>529</b>	<b>529</b>	<b>538</b>	<b>531</b>



### 3. Standortplan und langfristige Zielplanung

Der Standortplan wird auf Grundlage des Schulnetzberichtes sowie der mittel- und langfristigen Bedarfsprognose erstellt.

Nach § 4 a SchulG

- a) können Grundschulen einzügig geführt werden; eine Mindestzügigkeit wird im § 4 a SchulG nicht vorgegeben;
- b) beträgt die Mindestschülerzahl für die erste einzurichtende Klasse je Klassenstufe 15 Schüler und für jede weitere einzurichtende Klasse 14 Schüler (§ 4 a Absatz 1 Nummer 1 SchulG);
- c) werden je Klasse nicht mehr als 28 Schüler unterrichtet; Überschreitungen dieser Klassenobergrenze bedürfen der Beschlussfassung durch die Schulkonferenz (§ 4 a Absatz 2 SchulG).

Demgegenüber stehen die Vorschrift des § 5 Absatz 4 der Verordnung des Sächsischen Staatsministeriums für Kultus über die Schulnetzplanung im Freistaat Sachsen (Sächsische Schulnetzplanungsverordnung – SächsSchulnetzVO) und die Praxis der Bescheidung der Schulnetzpläne durch das Sächsische Staatsministerium für Kultus, wonach ein Planungsrichtwert für die Klassenbildung von 25 Schülern anzustreben ist.

Außerdem lässt § 4 b Abweichungen im ländlichen Raum außerhalb der Ober- und Mittelzentren zu. So können Grundschulen mit einer Gesamtschülerzahl von 60 fortgeführt werden, sofern jede Klasse mindestens 12 Schüler aufweist. Bei jahrgangsübergreifenden Unterricht beträgt die Mindestschülerzahl 15 für jede jahrgangsübergreifende Klasse.

Der Landkreis Nordsachsen orientiert sich unter Beachtung der bestehenden Beschlüsse der Schulträger auf den Erhalt des gegenwärtig vorhandenen Grundschulnetzes in den nächsten 5 Jahren, sofern die vorstehend aufgezeigten Lösungsmöglichkeiten von den Kommunen genutzt werden.

An den Grundschulen bestehen vielfältige Möglichkeiten, Schüler, bei denen sonderpädagogischer Förderbedarf festgestellt wurde, integrativ zu unterrichten.

In der langfristigen Zielplanung ist anzugeben, welche Maßnahmen in welcher zeitlichen Abfolge über einen Zeitraum von 10 Jahren durchzuführen sind, um den Standortplan schuljährlich zu erfüllen.

Der Planungsträger geht davon aus, dass die Bildung von ersten Klassen zum Ende des Prognosezeitraumes bei Optimierung der Schulbezirke - sofern im Gebiet des Schulträgers mehrere Grundschulen bestehen - entsprechend der Maximalzügigkeit der jeweiligen Grundschule erfolgen kann. Der Planungsträger wird außerdem ggf. mit den Schulträgern, die nur über eine Grundschule verfügen, weiterhin Gespräche zur Optimierung des Schulnetzes unter Nutzung der Möglichkeiten der kommunalen Zusammenarbeit sowie des Einführens des jahrgangsübergreifenden Unterrichts führen, um das bestehende Schulnetz zu erhalten.

In der Fortschreibung der Schulnetzplanung des Planungsteils Grundschulen wurden mögliche Auswirkungen bei der Umsetzung inklusiven Lernens nicht berücksichtigt, da zum gegenwärtigen Zeitpunkt noch keine konkreten Anhaltspunkte vorliegen. Sollte aufgrund entsprechender Änderungen der schulgesetzlichen Grundlagen dies vor der nächsten Fortschreibung der

Schulnetzplanung zu Auswirkungen bei der Umsetzung inklusiven Lernens an den Grundschulen führen, wird der Planungsträger die Schulnetzplanung entsprechend zeitnah anpassen.

### **Kommunal getragene Grundschulen**

Gemäß § 7 Schulnetzplanungsverordnung werden als Schulstandorte die Städte und Gemeinden benannt. Die Städte und Gemeinden entscheiden im Rahmen der kommunalen Selbstverwaltung, wie viele Grundschulen sie mit welcher Kapazität (Zügigkeit) betreiben.

Gemäß § 25 Abs. 3 Sächsisches Schulgesetz obliegt es der jeweiligen Gemeinde, Schulbezirke einzurichten und festzulegen. Diese Norm ist Ausdruck der grundgesetzlich normierten kommunalen Selbstverwaltung, Art. 28 Abs. 2 Satz GG. § 23 a Abs. 6 Satz 1 SächsSchulG kann dieses verfassungsrechtliche Gebot nicht aushebeln. Bei allem Verständnis für die Zwänge der staatlichen Schulverwaltung im Freistaat Sachsen müssen das Urteil des Bundesverfassungsgerichts vom 19.11.2014, Az. 2 BvL 2/13 sowie die des Verwaltungsgerichts Leipzig vom 24.10.2023, Az 7 K 882/21 (betr. Große Kreisstadt Delitzsch) und Az 7 K 1736/21 (betrifft Große Kreisstadt Eilenburg) berücksichtigt werden.

Es handelt sich somit um eine autonome Entscheidung der Gemeinden als Schulträger, die vom Landkreis nur sehr eingeschränkt bzw. gar nicht reguliert werden kann.

Es bleibt vielmehr dabei, dass einziger Prüfungsmaßstab für die Schulnetzplanung die gesetzlichen Vorgaben sind. Ein eigenes planerisches Ermessen kommt der obersten Schulaufsichtsbehörde nach § 23 a SächsSchulG bei der Genehmigung nicht zu.

Unter den gegenwärtig geltenden Regelungen des Schulgesetzes können prinzipiell alle Schulstandorte als stabil angesehen werden, sofern nachfolgend genannte Bedingungen eingehalten bzw. erfüllt werden. Das ist uneingeschränkt dort der Fall, wo die Mindestschülerzahlen kurz-, mittel- und langfristig erreicht werden.

Es gibt aber auch Kommunen mit mehreren Grundschulen, von denen eine oder mehrere die Schülerzahlkriterien nicht oder nicht immer erfüllen. Hier liegt es in der Hand der Kommune, durch Beschlüsse die erforderliche Standortsicherheit herzustellen. Dies kann durch Bilden von gemeinsamen Schulbezirken oder durch Verändern der Einzugsgebiete (Schulbezirke) der einzelnen Grundschulen geschehen. Das Bilden von gemeinsamen Schulbezirken für zwei oder mehrere Grundschulen bedeutet, dass die Eltern innerhalb dieses Stadt-/Gemeindegebietes frei wählen können, welche Grundschule ihr Kind besuchen soll. Voraussetzung ist, dass die Aufnahmekapazität der gewünschten Schule dies zulässt. Die Gemeinde als Schulträger kann bei Ungleichgewichtung die Schüler lenken.

Einige Grundschulen in Gemeinden, die nur über diese eine verfügen, erreichen nach aktueller Prognose für die kommenden Schuljahre zumindest teilweise nicht die notwendige Mindestzahl von 15 Kindern für die Bildung einer 1. Klasse, wobei diese Grenze im ländlichen Raum außerhalb von Mittel- und Oberzentren bis hin zu 12 unterschritten werden kann, wenn die Gesamtschülerzahl noch mindestens 60 beträgt.

Diese Schulträger können ihren Grundschulstandort einerseits mit den Möglichkeiten der kommunalen Zusammenarbeit nach den Regelungen des Sächsischen Schulgesetzes (SchulG) und des Gesetzes über kommunale Zusammenarbeit (SächsKomZG) sichern. Daher empfiehlt der Landkreis, entsprechende Verhandlungen mit potentiellen Nachbarkommunen aufzunehmen, um eine befristete oder unbefristete Zweckvereinbarung abzuschließen. Eine positive Wirkung einer Zweckvereinbarung setzt die Freiwilligkeit der Eltern voraus, ihre Kinder entsprechend anzumelden. Zweckvereinbarung und Mitwirkung der Elternschaft bedingen hierbei einander und bilden eine Einheit.

Andererseits kann durch Beschluss der Schulkonferenz und des Gemeinderates der jahrgangsübergreifende Unterricht eingeführt werden. Dazu bestehen die notwendigen Regelungen seitens des SMK, das einen entsprechenden Leitfaden herausgab.

Gegenüber dem vorangegangenen Schulnetzplan verbesserte sich die Standortsicherheit von Grundschulen

- infolge der positiven demografischen Entwicklung in einigen Regionen oder
- der durch die Gremien gefassten Beschlüsse zum jahrgangsübergreifenden Unterricht (Arzberg; Löbnitz; Weidenhain) oder
- durch die neuen Regelungen des Schulgesetzes allgemein.

Die Schulen bzw. Schulträger Arzberg und Weidenhain (Gem. Dreiheide) haben die notwendigen Beschlüsse herbeigeführt, um bei Bedarf den jahrgangsübergreifenden Unterricht einführen zu können. In Löbnitz wird er bereits praktiziert.

### **Gemeinde Arzberg**

Grundschule Arzberg

Nach dem aktuellen Schulreport des LaSuB wird die Mindestschülerzahl zukünftig nur noch selten erreicht. Aufgrund der gefassten Beschlüsse von Schulträger und Schulkonferenz zur Einführung des jahrgangsübergreifenden Unterrichts bei Unterschreitung der Mindestschülerzahl ist die Grundschule im Bestand sicher.

### **Stadt Bad Düben**

Heide-Grundschule Bad Düben

In den letzten Jahren sind die Schülerzahlen stark gestiegen. Deshalb wird kurzfristig mit der Aufnahme von drei, langfristig mit der Aufnahme von zwei Zügen gerechnet.

### **Beilrode**

Grundschule Beilrode

Langfristig werden die Schülerzahlen voraussichtlich leicht zurückgehen. Dennoch muss nach der aktuellen Vorausberechnung des LaSuB in der Grundschule Beilrode auch in der langfristigen Bedarfsprognose mit der Aufnahme von zwei Zügen gerechnet werden.

### **Stadt Belgern-Schildau**

Grundschule Belgern

Grundschule Schildau

Langfristig werden die Schülerzahlen zurückgehen. Dennoch muss nach der aktuellen Vorausberechnung des LaSuB an beiden Grundschulen mittelfristig mit je zwei, langfristig je mit einem Zug gerechnet werden.

Aufgrund der zwei Einzelschulbezirke ergibt sich in den kommenden Jahren ein Bedarf von teils 4, späterhin 2 Zügen. Ersteres ist ein Zug mehr als es das Schüleraufkommen in der Stadt Belgern-Schildau insgesamt rechtfertigt. Um den Planungsrichtwert annähernd zu erreichen und einen effizienten Lehrkräfteeinsatz zu gewährleisten, soll der Schulträger entsprechend den Vorgaben des SMK gegensteuern und z. B. Schulbezirke anpassen oder einen gemeinsamen Schulbezirk einrichten.

Ein gemeinsamer Schulbezirk ist aus geografischen Gründen nicht realisierbar, weil zwischen den Schulbezirken ein größeres Waldgebiet ohne direkt befahrbare Straßenverbindung liegt. Die Bildung eines gemeinsamen Schulbezirks wird auch deswegen nicht funktionieren, weil dann Kinder, welche die Schule fußläufig besuchen könnten, zu Fahrschülern werden würden. Es kann auch nicht jährlich die Zuteilung der Schüler zu den einzelnen GS geändert werden, nur um die Klassenzahl zu optimieren. Das trifft einerseits auf den Widerstand der Elternschaft und wirft andererseits neue Verkehrsprobleme auf.

Zwischen Schildau und Belgern ist ein Rufbus vorhanden, der aber nur wenige Ortschaften bedient und auch nicht so häufig fährt, wie es für einen regulären Schülerverkehr notwendig wäre. Ein Bedienen weiterer Ortsteile verlängert die jetzt bei 30 bis 34 Minuten liegende Fahrzeit weiter.

Berechnungen des Planungsträgers zeigen, dass gegenwärtig ca. 1,4 Kinder pro Jahrgang und Kalenderjahr in den Schulbezirk Belgern ziehen. Kumuliert über die Zeit von der Geburt bis zur Einschulung ergibt sich ein Aufwuchs von etwa 8,2 Kindern. Für die GS Schildau sind es ca. 1,1 Kind pro Jahr und Jahrgang und damit kumulativ 6,5 Kinder. Ob sich dies auch zukünftig manifestieren wird, bleibt abzuwarten.

Der Schulträger lehnt die Bildung eines gemeinsamen Schulbezirks daher ab. Dem stimmt der Planungsträger zu.

### **Cavertitz, Gemeinde**

Grundschule Cavertitz

Die Schülerzahlen der GS Cavertitz ließen im vergangenen Planungszeitraum auch unter Berücksichtigung der jeweils geltenden schulgesetzlichen Vorgaben stets die Bildung einer ersten Klasse zu. Diese Entwicklung wird sich mittelfristig, unter den bisherigen Voraussetzungen der Bevölkerungsentwicklung auch fortsetzen, auch wenn in wenigen Jahren die Mindestschülerzahl unterschritten werden könnte. Beginnend ab dem Jahr 2028/2029 ist die Entwicklung kritisch zu sehen. Zu prüfen wäre, ob im Wege des Abschlusses einer Zweckvereinbarung mit einer Nachbarkommune die Schulbezirke so zugeschnitten werden, dass in der GS Cavertitz ständig die Mindestschülerzahl erreicht wird. Auch ist der Übergang zum jahrgangsübergreifenden Unterricht eine sinnvolle Alternative. Der Gemeinderat der Gemeinde Cavertitz erklärt, diesen im Bedarfsfall beschließen zu wollen. Die Standortsicherheit der Grundschule Cavertitz ist ein wesentlicher Faktor zur Ansiedlung junger Familien im ländlichen Raum.

### **Stadt Dahlen**

Grundschule Dahlen

Langfristig werden die Schülerzahlen voraussichtlich leicht zurückgehen. Dennoch muss nach der aktuellen Vorausberechnung des LaSuB in der Grundschule Dahlen kurzfristig mit der Aufnahme von zwei Zügen, späterhin mit einem Zug gerechnet werden.

### **Stadt Delitzsch**

Grundschule am Rosenweg Delitzsch

Diesterweg-Grundschule Delitzsch

Grundschule Delitzsch-Ost

Aufgrund der Gliederung des Schulträgeregebietes in Einzelschulbezirke ergibt sich in den kommenden Jahren häufig ein Bedarf von einem Zug mehr, als es das Schüleraufkommen in der Stadt Delitzsch insgesamt rechtfertigt. Um den Planungsrichtwert annähernd zu erreichen und einen effizienten Lehrkräfteeinsatz zu gewährleisten, soll der Schulträger entsprechend den Vorgaben des SMK gegensteuern und z. B. Schulbezirke anpassen oder einen gemeinsamen Schulbezirk einrichten.



Die Satzung über die Festlegung der Schulbezirke für die Grundschulen der Stadt Delitzsch (Schulbezirkssatzung) wurde zuletzt im Jahr 2014 für die Zeit ab dem Schuljahr 2014/15 geändert. Im Rahmen der kommunalen Selbstverwaltung gab es dafür folgende entscheidungsleitende Gründe, die weiterhin gültig sind.

Die Schulstandorte sind mit ihrer geographischen Lage innerhalb des Stadtgebietes durch die Bevölkerung akzeptiert und für das bestimmte Einzugsgebiet erreichbar. Die Schulbezirkseinteilung und die Schulstandorte berücksichtigen die Ost-West-Ausdehnung des Stadtgebietes, die Abgrenzung der Stadtgebiete durch die Bahnstrecke (Leipzig — Bitterfeld) sowie die Erreichbarkeit aus den 15 bis Anfang des Jahrtausends eingemeindeten Ortsteilen, hier insbesondere mit dem öffentlichen Schülerverkehr.

Darüber hinaus berücksichtigen die festgelegten Schulbezirke die soziale Durchmischung der Schülerschaft an allen Grundschulen, verhindern soziale Brennpunktschulen und gewährleisten die Wahrnehmung der zusätzlichen, speziellen Aufgaben der Vorbereitungsklassen (DAZ) und LRS am Standort Grundschule Rosenweg.

Den Schulstandorten und dementsprechend den Schulbezirken angepasst sind zudem die Entscheidungen der letzten Jahre zur Sicherstellung der Hortbetreuung für die jeweilige Grundschule. Diese sind im Kita-Bedarfsplan mit den Kapazitäten berücksichtigt.

Überdies bedürfte die Einführung eines gemeinsamen Schulbezirks weiterer Aufnahmeregelungen um Härte- oder Ausnahmefälle zu berücksichtigen (Geschwisterkinder, Schulwege, Verkehrsanbindung u. ä.).

Der Schulträger lehnt die Bildung eines gemeinsamen Schulbezirks daher ab. Dem stimmt der Planungsträger zu.

In Bezug auf die Bevölkerung ist aus den Daten der regionalisierten Bevölkerungsvorausberechnung in den Jahren 2025/2030/2035 in beiden Varianten in der Altersgruppe bis unter 6 Jahren von einer leicht sinkenden Bevölkerungszahl auszugehen. Allerdings ist zur angegebenen Zahl der Bevölkerungsfortschreibung bei den Meldungen der noch nicht schulpflichtigen wohnhaften Kinder seit 2012 kein Rückgang, sondern eine Konstanz der Kinderzahlen festzustellen.

Im Rahmen der Stadtentwicklung ist in den kommenden Jahren die Fertigstellung weiterer Wohnstandorte geplant.

### **Gemeinde Doberschütz**

#### Grundschule Doberschütz

Langfristig werden die Schülerzahlen voraussichtlich zurückgehen. Dennoch muss nach der aktuellen Vorausberechnung des LaSuB in der Grundschule Doberschütz kurzfristig mit der Aufnahme von zwei, in der langfristigen Bedarfsprognose auf Grundlage der aktuell wohnhaften Kinder mit der Aufnahme von einem Zug gerechnet werden. Der bereits geplante Ausbau von mehreren Eigenheimstandorten in den Ortsteilen der Gemeinde Doberschütz könnte auch zukünftig die Aufnahme von zwei Zügen erforderlich machen.

### **Stadt Dommitzsch**

#### Grundschule „Sigmund Jähn“ Dommitzsch

Langfristig werden die Schülerzahlen voraussichtlich leicht zurückgehen. Aufgrund der aktuell wohnhaften Kinder im Schulbezirk, kann davon ausgegangen werden, dass die Zweizügigkeit an der Grundschule „Sigmund Jähn“ in den kommenden 5 Jahren bestehen bleibt. Sollte sich die derzeit bestehende Stadtfucht, vor allem von jungen Familien, fortsetzen, kann die Zweizügigkeit evtl. auch langfristig bestehen bleiben.

## **Gemeinde Dreiheide**

Grundschule Weidenhain

Nach dem aktuellen Schulreport des LaSuB wird die Mindestschülerzahl zukünftig nicht immer erreicht. Aufgrund der gefassten Beschlüsse von Schulträger und Schulkonferenz zur Einführung des jahrgangsübergreifenden Unterrichts bei Unterschreitung der Mindestschülerzahl ist die Grundschule im Bestand sicher.

## **Stadt Eilenburg**

Dr.-Belian-Grundschule Eilenburg

Grundschule Berg Eilenburg

Grundschule „Sebastian Kneipp“ Eilenburg

Aufgrund der Gliederung des Schulträgerebietes in Einzelschulbezirke kann sich in den kommenden Jahren ein Bedarf von einem Zug mehr, als es das Schüleraufkommen in der Stadt Eilenburg insgesamt rechtfertigt, ergeben. Dies ist im Sinne sicherer und kurzer Schulwege und einer wohnortnahen Beschulung hinzunehmen.

Die bestehenden drei Schulbezirke in Eilenburg gleichen den drei Teilen der Stadt, die durch Gewässer zweiter Ordnung, nämlich Mulde und Mühlgraben, jeweils voneinander getrennt sind. Gerade für Grundschulkinder ist eine wohnortnahe Beschulung elementar wichtig und kann in einem gemeinsamen Schulbezirk nicht garantiert werden. Zwischen den Stadtteilen Eilenburg Berg und Eilenburg Ost liegen die Mulde und eine Wegstrecke von 3,5 km. Auch die sozialen Gefüge eines Grundschulkindes werden bei einer Beschulung in einem anderen Stadtteil durchbrochen, was aus Sicht des Schulträgers abgelehnt wird.

Der längste Schulweg beträgt im Schulbezirk Berg schon jetzt 7,2 Km, im Schulbezirk der Sebastian-Kneipp-Grundschule in Eilenburg Ost ist derzeit der Schulweg (max. 1,7 Km) zu Fuß zu bewältigen. Schon bei einer Beschulung in der Dr.-Belian-Grundschule verlängert sich der Schulweg um ca. 2 km. Davon führt etwa die Hälfte durch unbewohntes Gebiet und über die Mulde.

Aus den vorstehenden Gründen belässt es der Schulträger bei drei Einzelschulbezirken. Dabei ist die Erhöhung der Klassenzahlen in Kauf zu nehmen, da andernfalls durch die Erhöhung der Schülerzahl pro Klasse die betroffenen Schüler zusätzlich zum verlängerten Schulweg benachteiligt werden. Weiterhin ist zu beachten, dass Eilenburg als Mittelzentrum zunehmend Schüler mit Migrationshintergrund beschulen muss. Eine Erhöhung der Schülerzahlen hin zum Maximalwert kann daher auch die betroffenen Lehrkräfte überfordern.

Die Stadt Eilenburg weist eindringlich darauf hin, dass zu guten Lehr- und Lernbedingungen neben einer ausreichenden Lehrerverfügbarkeit auch schnell vorhandene Fördermittel zum Schulhausbau und -ausbau notwendig sind, um dem gestiegenen Raumbedarf durch ansteigende Kinderzahlen gerecht zu werden. Nur mit wohnortnahen, gut ausgestatteten Schulen und ausreichend Lehrpersonal kann die Zukunft der Eilenburger Kinder gestaltet werden.

## **Gemeinde Jesewitz**

Grundschule Jesewitz

Langfristig werden die Schülerzahlen voraussichtlich zurückgehen. Dennoch muss nach der aktuellen Vorausberechnung des LaSuB in der Grundschule Jesewitz kurzfristig mit zwei Zügen und auch in der langfristigen Bedarfsprognose mit der Aufnahme von einem Zug gerechnet werden.

### **Gemeinde Krostitz**

#### Grundschule Krostitz

Die Schülerzahlen in der Grundschule Krostitz bleiben in Zukunft stabil. Es muss davon ausgegangen werden, dass nach der aktuellen Vorausberechnung des Landesamtes für Schule und Bildung in der Grundschule Krostitz mit der Aufnahme von mindestens zwei Zügen gerechnet werden kann.

Geplante Baumaßnahmen beziehen sich weitestgehend auf dringend notwendige Erhaltungssanierungen sowie Instandhaltungsmaßnahmen.

Da in der Vergangenheit die Schülerzahlen der Grundschule stetig gewachsen sind, wurde aus einer einzügigen eine zweizügige Schule. Aufgrund dessen wurde mittels gebrauchten Containern die Schule durch einen Anbau im 2008 erweitert. Da die Container nun das absolute Nutzungsende erreicht haben, ist der Neubau einer neuen Grundschule in Planung.

### **Gemeinde Laußig**

#### Grundschule Authausen

Langfristig werden die Schülerzahlen voraussichtlich leicht zurückgehen. Dennoch muss nach der aktuellen Vorausberechnung des LaSuB in der Grundschule Authausen mittel- und langfristig mit der Aufnahme von einem vollen Zug gerechnet werden.

### **Gemeinde Liebschützberg**

#### Grundschule Liebschützberg

Kurzfristig könnte es notwendig sein, die Schule jahresweise zweizügig zu führen. Langfristig werden die Schülerzahlen voraussichtlich zurückgehen. Nach der aktuellen Vorausberechnung des LaSuB in der Grundschule Liebschützberg muss langfristig mit der Aufnahme von einem vollen Zug gerechnet werden.

### **Gemeinde Löbnitz**

#### Grundschule Löbnitz

Die Gemeinde Löbnitz hat in den letzten Jahren an Attraktivität gewonnen. So wurden mehrere Bauplätze für Neubauten ausgewiesen. Sie umfassen insgesamt ca. 80 WE. Überschlägig ergeben sich so die in der überarbeiteten Tabelle ausgewiesenen Zuzüge, da insbesondere junge Familien die neuen Wohnangebote nutzen werden. Weiterhin werden jährlich etwa 3 Kinder schulbezirksfremd beschult.

Da die Schule jahrgangsübergreifenden Unterricht durchführt, ist sie bestandssicher. Kurzfristig ist eine Zweizügigkeit zu erwarten.

### **Gemeinde Mockrehna**

#### Grundschule „Pumphut“ Mockrehna

Kurzfristig könnte es notwendig sein, die Schule jahresweise dreizügig zu führen. Langfristig werden die Schülerzahlen voraussichtlich zurückgehen. Dennoch muss nach der aktuellen Vorausberechnung des LaSuB in der Grundschule Mockrehna auch in der langfristigen Bedarfsprognose mit der Aufnahme von zwei Zügen gerechnet werden.

### **Stadt Mügeln (GSB)**

Grundschule „Tintenklecks“ Mügeln

Grundschule „Auf der Höhe“ Neusornzig

Die Stadt Mügeln verfügt über zwei kommunal getragene Grundschulen; die Grundschulen „Tintenklecks“ in Mügeln und „Auf der Höhe“ in Neusornzig.

Für beide Grundschulen wurde zu deren Erhalt im Jahr 2011 ein gemeinsamer Schulbezirk gebildet. Die Stadt Mügeln wird die beiden Grundschulen solange wie nötig betreiben. Sollten die derzeit rückläufigen Schülerzahlen die Schließung eines Standortes erfordern, so wird der Standort Neusornzig geschlossen. Bis zu diesem Zeitpunkt wird die Grundschule Neusornzig mit Turnhalle und Hort im Rahmen der haushaltsmäßigen Möglichkeiten erhalten.

Momentan ist die Schließung eines Standortes nicht umsetzbar, da die Raumsituation in der GS „Tintenklecks“ in Mügeln nur eine 1,5-zügige Beschulung zulässt, aufgrund der bekannten Kinderzahlen jedoch mittelfristig die Aufnahme von zwei Zügen gewährleistet werden muss.

Gegebenenfalls muss in der Grundschule Neusornzig zwischenzeitlich der jahrgangsübergreifende Unterricht eingeführt werden, wozu sich die Stadt Mügeln bei Bedarf bereiterklärt.

### **Gemeinde Naundorf**

Schlossschule Hof

Nach bisherigen Erkenntnissen wird ab 2027 die Mindestschülerzahl unterschritten. Der Gemeinde wurde daher vom Planungsträger der SNP der Abschluss einer Zweckvereinbarung mit einer Nachbarkommune im Landkreis vorgeschlagen, was bisher nicht zustande kam. Damit könnten die Schulbezirke so zugeschnitten werden, dass in der GS Hof ständig die Mindestschülerzahl erreicht wird.

Auch hier ist der Übergang zum jahrgangsübergreifenden Unterricht eine sinnvolle Alternative. Dazu wurde seitens der Gemeinde erklärt, diesen im Bedarfsfall beschließen zu wollen.

Im Gemeindegebiet wird momentan ein Bauleitplan zur Ertüchtigung mehrerer Einfamilienhausstandorte erarbeitet.

### **Stadt Oschatz**

Grundschule „Zum Bücherwurm“ Oschatz

Grundschule „Collmblick“ Oschatz

Grundschule „Magister Hering“ Oschatz

Langfristig muss im Schulträgergebiet mit der Aufnahme von insgesamt 4 Zügen gerechnet werden. Dem wird mit dem Beschluss zur Aufhebung der Grundschule „Collmblick“ Oschatz zum 31.07.2025 Rechnung getragen. Bedingung dafür ist der dann abgeschlossene Neubau der Magister-Hering-Grundschule. Die Schulbezirke sind – bei Gewährleistung einer dem Gesamtschüleraufkommen entsprechenden Klassenbildung – durch die Stadt Oschatz noch anzupassen.

Der Stadtrat der Stadt Oschatz hatte sich im November 2022 gegen die einen gemeinsamen Schulbezirk ausgesprochen. Das SMK sieht mit einem eventuellen Fördermittelbescheid für den Neubau der Magister-Hering-Grundschule eine neue Sachlage als gegeben an, die eine erneute Befassung des Stadtrates mit dem Thema Schulbezirke im Anschluss ermöglichen würde.

### **Gemeinde Rackwitz (GSB)**

Grundschule Rackwitz  
Grundschule Zschortau

Die Schülerzahlen werden in den Schuljahren 2024/25 bis 2027/28 ansteigen, sodass am Standort Rackwitz teilweise 3 Züge eines Jahrgangs zu beschulen sein könnten, während in Zschortau aus Kapazitätsgründen nur mit einem einzügigen Schulbetrieb zu rechnen ist.

Langfristig (über das Jahr 2027/28 hinaus) muss mit der Aufnahme von insgesamt drei Zügen gerechnet werden. Dabei wären in Rackwitz zwei und in Zschortau ein Zug einzuschulen.

### **Stadt Schkeuditz**

GSB Schkeuditz (Leibniz-Grundschule, Thomas-Müntzer-Grundschule Schkeuditz und Paul-Wäge-Grundschule Schkeuditz)  
Sonnenblumen-Grundschule Glesien

In der Stadt Schkeuditz sind gegenwärtig 4 Grundschulen vorhanden: die Leibniz-Grundschule, die Thomas-Müntzer-Grundschule, die „Sonnenblumen-Grundschule“ in Glesien und die Grundschule „Paul Wäge“ in Dölzig. Die Leibniz-Grundschule, die Thomas-Müntzer-Grundschule und die Paul-Wäge-Grundschule besitzen einen gemeinsamen Schulbezirk.

Da das geplante Wohnbaugebiet Dölzig bisher nicht realisiert wurde, weist die Paul-Wäge-Grundschule in Dölzig aktuell in einzelnen Jahrgängen ein geringes Schüleraufkommen aus. Dagegen kommt es auf Grund des weiterhin hohen Zuzugs im Stadtzentrum zu Raumengpässen in der Leibniz- und Thomas-Müntzer-Grundschule. Der Stadtrat hat deshalb 2023 den Beschluss Nr. 053/2023 gefasst, wonach die Leibniz-, die Thomas-Müntzer- und die Paul-Wäge-Grundschule einen gemeinsamen Schulbezirk bilden.

Entgegen den vorliegenden Prognosen des Landesamtes, die auf der aktuellen regionalisierten Bevölkerungsprognose des Statistischen Landesamtes des Freistaats Sachsen beruhen, werden jedoch künftig die Bevölkerungszahl und somit auch die Kinderzahl stetig zunehmen, weil die Stadt Schkeuditz in allen Ortsteilen eine Vielzahl von neu zu erschließenden Wohnstandorten ausweist.

Die Stadt Schkeuditz hat bereits in der Vorbereitung der Schulnetzplanung daraufhin gewiesen, dass auf Grund der aktuellen Zuzüge die alleinige Betrachtung des Zugangs der Erstklässler in den Grundschulen nicht ausreichend ist. Es hat sich gezeigt, dass auf Grund der Zuzüge infolge neuer Baugebiete sowie der guten Arbeitsmarktlage in Schkeuditz die Schülerzahlen aller Klassenstufen erheblichen Veränderungen innerhalb eines Schuljahres unterliegen. Dies ist besonders im Bereich der Kernstadt auffällig. Zwar gibt es durch den gemeinsamen Schulbezirk der drei Grundschulen Spielräume, die zum gegenwärtigen Zeitpunkt jedoch bereits soweit ausgeschöpft werden mussten, dass z. B. die Computerkabinette der Grundschulen zu Klassenzimmern zurückgebaut wurden.

Durch den gemeinsamen Schulbezirk der drei Grundschulen und die Einbeziehung von Horträumen können die Schülerschwankungen bis zur Fertigstellung von 6 zusätzlichen Klassenräumen, voraussichtlich bis 2026/27 in der Leibniz-Grundschule, aufgefangen werden.

Nach aktuellen Berechnungen der Stadt Schkeuditz, die gegenwärtig für den Grundschulbereich mit bis zu 200 Grundschulern jährlich über der optimistischsten Variante 1 der regionalisierten Bevölkerungsprognose liegen, wäre eine bedarfsgerechte Bereitstellung von Klassenräumen ohne Anbau an die Leibniz-Grundschule nicht mehr möglich.

## **Gemeinde Schönwölkau**

### Gellert-Grundschule

Seit 2022 wird die Schule jahresweise zweizügig geführt. Langfristig werden die Schülerzahlen nicht zurückgehen, da weitere Baugebiete entstanden sind. Dennoch muss nach der aktuellen Vorausberechnung des LaSuB in der Gellert-Grundschule Schönwölkau auch in der langfristigen Bedarfsprognose mit der Aufnahme von einem vollen bzw. teilweise zwei Zügen gerechnet werden. Als geplante Maßnahmen sind zu benennen eine Umnutzung eines Lagers als Hortfläche (bauantragspflichtig, in Bearbeitung) sowie das Herstellen einer geeigneten Garderobensituation im Kellergeschoss (ebenfalls bauantragspflichtig und in Bearbeitung). Damit einhergehend könnten notwendige Brandschutzmaßnahmen erforderlich werden.

## **Stadt Taucha (GSB)**

### Grundschule am Park Taucha

### Grundschule Regenbogenschule Taucha

### 3. Grundschule

In der regionalisierten Bevölkerungsvorausberechnung geht das Statistische Landesamt abnehmend von vorerst ca. 180 bis 190 auf ca. 120 Einschulungen pro Jahrgang aus. Berechnungen des Schulnetzplanungsträgers zeigen, dass gegenwärtig etwa 10 Kinder pro Jahrgang und Kalenderjahr in die Stadt ziehen. Kumuliert über die Zeit von der Geburt bis zur Einschulung ergibt sich für jede Kohorte somit ein Aufwuchs von etwa 60 Kindern. In der Stadt Taucha sind derzeit diverse neue Baugebiete in Planung und die günstige Lage am Stadtrand von Leipzig sorgt für eine starke Nachfrage nach Wohnraum.

Die dritte Grundschule auf dem Schulcampus der Ebert-Wiese ist nach Aussagen der Stadtverwaltung Taucha ohne Fördermittel nicht realisierbar. Somit wäre mit einer Fertigstellung ca. 5 Jahre nach Bewilligung der Fördermittel zu rechnen. Die Stadt Taucha ist daher dabei, für die dritte Grundschule einen Interimbau zu errichten. Daher befinden sich die Unterrichtsräume sowie Schulleitung/Sekretariat weiterhin im Gebäude der Regenbogenschule (siehe Raumplan).

Nach Hochrechnungen der Stadtverwaltung Taucha geht man weiterhin von einem Zuzug aus, der den Bau einer 3. Grundschule rechtfertigt.

Da die Stadt Taucha in den letzten beiden Jahren eine Vielzahl an Bebauungsplänen auf den Weg gebracht hat und aktuell auf den Weg bringt, die bei einer Veränderung der konjunkturellen Lage im Immobiliensektor zügig bebaut werden dürften, geht sie in ihrer Prognose weiterhin von Zuzug in den kommenden Jahren aus und möchte entsprechend dafür auch Ressourcen vorhalten. Eine Verringerung der Kreditzinsen bei nicht weiter steigenden Baupreisen scheint für die nächsten Jahre durchaus im Bereich des Möglichen zu sein, weshalb Planzahlen bis 2031 ermittelt wurden.

## **Stadt Torgau**

### Grundschule Nordwest Torgau,

### Grundschule Am Rodelberg Torgau,

### Grundschule an der Promenade Torgau,

### Grundschule Weißnig

In der Stadt Torgau bestehen 4 Grundschulen. In der Stadt selbst existieren die Grundschulen „Am Rodelberg“, die Grundschule „An der Promenade“ und die Grundschule Nordwest. Im vor einigen Jahren eingemeindeten Ortsteil Pflückuff liegt die Grundschule Weißnig.

Aufgrund der Gliederung des Schulträgergebietes in Einzelschulbezirke ergibt sich in den kommenden Jahren häufig ein Bedarf von einem Zug mehr, als es das Schüleraufkommen in der Stadt Torgau insgesamt rechtfertigt. Um den Planungsrichtwert annähernd zu erreichen und einen

effizienten Lehrkräfteeinsatz zu gewährleisten, soll der Schulträger entsprechend den Vorgaben des SMK gegensteuern und z. B. Schulbezirke anpassen oder einen gemeinsamen Schulbezirk einrichten. Von den vier Grundschulen kann die in Weißnig, deren Einzugsgebiet die ehemalige Gemeinde Pflückuff ist, nicht als hinreichend sicher angesehen werden. In der Eingemeindungsvereinbarung mit der Gemeinde Pflückuff ist festgelegt, dass die Stadt Torgau den Schulbetrieb der Grundschule Weißnig und den Hort bis 2014 absichert und darüber hinaus erhält, so lange der Bedarf vorhanden ist und die Mindestschülerzahl erreicht wird, was ab 2028 nicht mehr der Fall sein könnte. Die Gewährleistung des Schulbetriebes an diesem Standort hat äußerste Priorität für die Kommune. Die Schule ist bereit, jahrgangsübergreifenden Unterricht anzubieten, sofern die notwendigen Klassenstärken nicht erreicht werden.

Der Planungsträger unterstützte deshalb die Erhaltung dieser Grundschule im ländlichen Raum auf der Grundlage des § 4 b Abs. 5 i. V. m. § 4 a Abs. 5 Nr. 6, weil andernfalls für die peripher gelegenen Ortsteile der ehemaligen Gemeinde Pflückuff nicht mehr zumutbare Entfernungen für die Grundschüler entstehen. Das novellierte SchulG lässt nunmehr eine solche Verfahrensweise zu.

Der Schulträger hält daher an der Option des Schulerhalts auf Grundlage des § 4 b SächsSchulG fest. So ist die Stadt Torgau nach Definition unbestritten als Mittelzentrum anzusehen, eine Pauschalisierung dieser Definition auf den Grundschulstandort Weißnig ist jedoch widersprüchlich. Die Zugehörigkeit dieser Schule zu einem Schulträger mit dem Status eines Mittelzentrums brachte erst die durch Gemeindegebietsreform erforderlich gewordene Eingemeindung der Gemeinde Pflückuff zum 1. Januar 2009 mit sich. Damit wurde aus einer Schule im ländlichen Raum eine Grundschule in Trägerschaft der Großen Kreisstadt, gleichwohl für diesen Schulstandort nicht die Voraussetzungen eines Mittelzentrums angewendet werden können.

Die Grundschule Nordwest soll demnächst ausgebaut werden. Hierbei wird der noch nicht sanierte Trakt reaktiviert. Die Wirksamkeit wird aber voraussichtlich erst im Schuljahr 2025/26 erreicht.

Die Zusammenlegung der Einzelschulbezirke zu einem gemeinsamen Schulbezirk wurde vom Schulträger bereits in diversen Gesprächsrunden diskutiert. Aufgrund der Entwicklungen im Torgauer Stadtteil Nordwest und der damit einhergehenden negativen Wahrnehmung der in diesem Gebiet angesiedelten und beifolgend stigmatisierten Grund- und auch Oberschule in Trägerschaft der Großen Kreisstadt wird die Zusammenlegung zu einem gemeinsamen Schulbezirk durch den Schulträger gegenwärtig nicht angestrebt. Mit dem Planungsträger besteht Konsens darüber. Zugleich würden aus Kindern, welche ihre Grundschule bisher fußläufig erreichen, Fahrschüler werden. An dieser Stelle ist auch noch einmal hervorzuheben, dass Schulwegbedingungen, welche Oberschülern und Gymnasiasten zumutbar erscheinen, nicht auf Sechs- bis Zehnjährige subsumiert werden können, da dieser Argumentation folgend auch eine Unterteilung in Primar- und Sekundarstufe unterlassen werden könnte. Wie bereits erwähnt, müsste jährlich eine Zuteilung der Schüler auf die einzelnen Grundschulen erfolgen, um die Klassenzahl laufend zu optimieren. Es ist nicht davon auszugehen, dass diese individuellen Entscheidungen durch die Elternschaft bereitwillig mitgetragen werden.

## **Gemeinde Wermsdorf**

Grundschule Calbitz,

Grundschule „Zur alten Poststation“ Wermsdorf

Wermisdorf verfügt über 2 Grundschulen mit jeweils eigenem Schulbezirk. Die Beschlusslage des Schulträgers legt fest, beide Schulen zu erhalten.

Die Grundschule Calbitz hat ab 2029 kritische Anmeldezahlen zu verzeichnen. Gegenüber dem SMK erklärte die Gemeinde Wermsdorf die Bereitschaft, bei Bedarf (Unterschreiten der Mindestzahl 15) einen Beschluss zum jahrgangsübergreifenden Unterricht herbeizuführen, um den Standort zu sichern.

Das Schulhaus Calbitz befindet sich in materiell gutem Zustand (am 01.08.2006 nach Sanierung des Gebäudes der ehemaligen Oberschule neu eröffnet).

Der Neubau der Grundschule „Zur alten Poststation“ Wermsdorf“ ging im Schuljahr 2019/20 in Betrieb. Es sind aktuell 6 Klassenräume in Benutzung, was auch das in der Vergangenheit notwendige Beschulen mehrerer Jahrgänge mit 2 Zügen ermöglicht. Die neue GS Wermsdorf ist in ihrer Größe damit so ausgelegt, dass die GS Calbitz bestehen bleiben wird und diese Schüler nicht im Wermsdorf beschult werden.

Durch das Ausweisen eines Eigenheimstandortes im Ortsteil Luppä ist eine positive Entwicklung der Schülerzahlen zu erwarten.

Die Gemeinde Wermsdorf ist eine Flächengemeinde mit ca. 105 km<sup>2</sup> Gemeindegebiet und besteht aus 11 Ortsteilen. Ein anderer Zuschnitt der Schulbezirke ist aufgrund der geografischen Gegebenheit nicht praktikabel bzw. vermittelbar. Er würde dazu führen, dass entweder Schüler aus den südlichen Ortsteilen durch den Ort Wermsdorf an der Grundschule Wermsdorf vorbei ins nördlich gelegene Calbitz fahren müssten (mit Umsteigen ca. 80 m von der Grundschule Wermsdorf entfernt) — ein nicht gangbarer Weg. Andersherum könnte es bedeuten, dass Kinder aus dem Ort Wermsdorf nicht die fußläufig erreichbare Grundschule Wermsdorf besuchen könnten, sondern mit dem Bus nach Calbitz fahren müssten. Auch das ist nicht umsetzbar.

Inwieweit ein gemeinsamer Schulbezirk dem Ansinnen des SMK entsprechen würde, kann vom Schulträger nicht nachvollzogen werden. Jeder Schüler könnte dann die Schule seiner Wahl besuchen, ohne dass eine Steuerungsmöglichkeit gegeben wäre. Da aufgrund der bekannten geografischen Lage nicht damit zu rechnen ist, dass eine Verschiebung im Sinne der „sich aus dem Staatshaushaltsplan ergebenden Maßnahmen“ entsteht, „insbesondere um zu gewährleisten, dass die personelle Ausstattung der Schulen im Rahmen der Bedarfs- und Finanzplanung des Freistaates möglich ist“, müsste die Zuordnung der Schüler zwangsweise erfolgen.

Der Schulträger lehnt die Bildung eines gemeinsamen Schulbezirks aus vorgenannten Gründen ab. Dem stimmt der Schulnetzplanungsträger zu.

Berechnungen des Planungsträgers zeigen, dass gegenwärtig ca. 0,9 Kinder pro Jahrgang und Kalenderjahr in die Gemeinde ziehen. Kumuliert über die Zeit von der Geburt bis zur Einschulung ergibt sich damit ein Aufwuchs von etwa 5,7 Kindern.

### **Gemeinde Wiedemar**

#### Grundschule Kyhna

In der Grundschule Kyhna werden derzeit drei Jahrgänge zweizügig und ein Jahrgang dreizügig unterrichtet. Kurzfristig könnte es notwendig sein, weitere Jahrgänge dreizügig zu führen. Dies gelingt aktuell nur unter Verlust der Fachkabinette (Musik, Computer, Kunst).

Eine Erweiterung der Grundschule mit Doppelnutzung Hort ist in Planung, insbesondere auch im Hinblick auf den Rechtsanspruch auf Ganztagsbetreuung für Grundschulkindern ab dem Schuljahr 2026/2027.

### **Gemeinde Zschepplin**

#### Grundschule Zschepplin

Langfristig werden die Schülerzahlen voraussichtlich zurückgehen. Dennoch muss nach der aktuellen Vorausberechnung des LaSuB in der Grundschule Zschepplin mittelfristig teilweise mit der Aufnahme von zwei Zügen, langfristig mit einem Zug gerechnet werden. Jedoch kann aufgrund der neu entstehenden Baugebiete sowie Umbauten von größeren Leerstandobjekten (Wohnblöcke OT Naundorf – diese sind fast fertiggestellt und volle Vermietung in Aussicht) mit hohem Zuzug gerechnet werden.



## Schulen in freier Trägerschaft

Neben öffentlich getragenen Schulen gibt es Schulen in freier Trägerschaft. Sie wirken bei der Erfüllung der allgemeinen öffentlichen Bildungsaufgaben eigenverantwortlich mit und unterstehen der Aufsicht des Freistaates. Sie ergänzen das Schulwesen des Freistaates Sachsen.

Der Geltungsbereich des Sächsischen Schulgesetzes erstreckt sich grundsätzlich nicht auf die Schulen in freier Trägerschaft, sondern findet nur Anwendung, soweit dies ausdrücklich bestimmt ist. Im Übrigen gilt für diese Schulen das Gesetz über Schulen in freier Trägerschaft (SächsFrTrSchulG).

Die nachfolgend aufgeführten Textpassagen wurden von den Schulen bzw. Schulträgern zugearbeitet:

### Freie Grundschule „Apfelbaum“ in Schweta

Der Wunsch, christliche Konzepte in der Grundschule wieder zu finden, hat im Jahr 2000 engagierte Eltern und beratende Pädagogen zu einer Interessengruppe zusammengeführt. Träger der Schule ist der Evangelische Schulverein „Apfelbaum“, der am gleichen Standort auch einen Hort betreibt. Eröffnet wurde die Schule mit 15 Schülern.

Als staatlich anerkannte Ersatzschule arbeitet sie nach dem sächsischen Lehrplan, nutzt jedoch andere Strukturen und Wege. Christliche und soziale Maßstäbe wie Nächstenliebe, Toleranz, Achtung, Verantwortungsbewusstsein und sensibler Umgang mit unserer Umwelt werden durch die Erwachsenen gelebt und so für die Kinder erfahrbar.

Heute lernen rund 90 Kinder in 4 Klassen und werden von 15 Pädagogen unterrichtet und betreut. Die Schule und der Hort verfügen über ein saniertes Gebäude und eine neue Sporthalle.

### Evangelische Grundschule Bad Dübén

Die Schulen des Evangelischen Schulzentrums Bad Dübén wollen Kindern und Jugendlichen ermöglichen, unabhängig von ihrer ethnischen, religiösen oder weltanschaulichen Prägung gemeinsam zu lernen. Die Grundschule wurde 1999 gegründet. Der Schulbetrieb begann mit einer 1. Klasse am historischen Schulstandort, direkt neben der Stadtkirche. Das Schulgebäude wurde vom Schulträger von 2006 bis 2008 barrierefrei kernsaniert. Dieser Schulhausumbau hat Maßstäbe in Sachen Energieeffizienz gesetzt. Das Gebäude wurde als erstes Schulgebäude in Deutschland nach dem Umbau einer Zertifizierung unterzogen und es wurde das Prädikat Passiv - Haus verliehen. Damit leistet die Grundschule einen wesentlichen und dauerhaften Beitrag für die Klimabilanz.

Die Bildungsvermittlung ist an die Pädagogik von Maria Montessori angelehnt. Das Schulkonzept wird als Ganztagschule in teilweise gebundener Form umgesetzt. Zurzeit lernen 154 Schülerinnen und Schüler in sieben altersgemischten Lerngruppen zu je 22 Kindern.

Die Oberschule (einzügig) und Gymnasium (zweizügig) sind staatlich anerkannte Ersatzschulen. Damit können an unserem Schulzentrum alle allgemeinbildenden Abschlüsse abgelegt werden. Der Schulbetrieb begann mit dem Schuljahr 2016/2017. In dem komplett sanierten Schulgebäude und einem angrenzenden Veranstaltungssaal in der Durchwehnaer Straße, finden die Schülerinnen und Schüler optimale Lernbedingungen vor. Die technische/digitale Ausstattung ist beispielhaft und wird von den Lehrern zur Bildungsvermittlung aktiv genutzt und von den Schülern sehr gut angenommen. Mittlerweile lernen im 425 Schüler in unserer Oberschule und im Gymnasium. Bei voller Auslastung, voraussichtlich im Schuljahr 2026/2027, werden es ca. 530 Schüler sein.

Der Inklusionsgedanke ist fester Bestandteil unseres Schulkonzeptes und wird in allen Schulen erfolgreich umgesetzt. Ganz bewusst wollen wir Kinder mit den unterschiedlichen Förderschwerpunkten die Möglichkeit geben sich in unserer Gemeinschaft geborgen zu fühlen.

Einige Merkmale des Evangelischen Schulzentrums Bad Dübén:

- Pädagogische Ausrichtung nach Maria Montessori
- eigenverantwortliches, selbstorientiertes Lernen durch Freiarbeit, Projekte, Methodentage
- Englisch ab Klasse 1
- Musikalische Früherziehung nach der Wardmethode
- Fördern und Fördern individueller Leistungsfähigkeit
- Integration
- Inklusion
- Ganztagsbetreuung in der Grundschule
- Orientierungsstufe Klasse 5 und 6
- sozial-diakonisches Profil
- musisch-künstlerisches Profil
- MINT Profil
- Berufsorientierung
- Religionsunterricht - evangelische Ausrichtung
- Elternmitarbeit ist Bestandteil des pädagogischen Konzeptes und erwünscht
- Ganztagsangebote in allen drei Schularten

#### Evangelische Grundschule Eilenburg

Die „Evangelische Grundschule Eilenburg“ wurde im Jahr 2009 gegründet und ist inzwischen staatlich anerkannt. Seitdem verfügt sie in der Regel über Einschulungszahlen von 15 bis 20 Schülern. Einzugsbereich dieser Grundschule ist der Raum um Eilenburg, ausgedehnt bis Bad Dübau, Krostitz, Torgau und Leipzig.

In der Schule lernen alle Kinder zusammen, unabhängig von ihrem persönlichen Leistungspotential. Ermöglicht wird dies durch die tägliche Anwendung vielfältiger Unterrichtsmethoden (Binnendifferenzierung) im Schulalltag. Damit können sowohl Kinder mit Leistungsschwächen als auch begabte und hochbegabte Schüler ein ganz normaler Teil der Gemeinschaft sein.

Unterstützung findet die Schule bei zahlreichen außerschulischen Kooperationspartnern. Ziel ist es, die vorgegebenen Lehrplaninhalte langfristig praxisnah zu unterstützen. Die Anzahl der Kooperationspartner wird von der Schule stetig ausgebaut und konzeptnah weiterentwickelt. Es ist das Anliegen, insbesondere schon im Grundschulalter, durch praktische Erfahrungen Wirklichkeit "begreifbar" zu machen.

#### Evangelische Grundschule Peter und Paul Delitzsch

Die evangelische Grundschule Peter und Paul Delitzsch ist eine staatlich anerkannte Ersatzschule in Trägerschaft des Evangelischen Schulzentrum Delitzsch e. V. Als christlich orientierte Ganztagschule bietet sie ein Bildungsangebot für Kinder der 1. bis zur 4. Klassenstufe entsprechend den sächsischen Bildungsstandards an. Sie verfolgt hierbei reformpädagogische Ansätze mit der Ausrichtung auf ein sprachliches und musikalisches Profil.

Unter Anleitung, Unterstützung und Kontrolle vom Lernbegleiter erlernen knapp 90 Kinder von Anfang an selbständig zu lernen, sich selbst zu organisieren und sich aus verschiedenen Wissensquellen die benötigten Informationen zusammen zu suchen. Es wechseln sich Freiarbeit in jahrgangsübergreifenden Stammgruppen und altershomogener Fachunterricht in den Lehrplanfächern ab. Umfangreiche Kooperationsvereinbarungen mit Vereinen und anderen Institutionen sichern einen abwechslungsreichen Unterricht.

#### Freie Grundschule Torgau

Der 1996 gegründete Torgauer Verein Pro Montessori ermöglicht in seinen Einrichtungen verschiedenen Altersstufen eine Entwicklung, die sich an ihren Bedürfnissen ausrichtet. Engagierte Eltern und Partner aus Torgau und Umgebung entwickelten ein Konzept, nach dessen Grundgedanken heute neben einem Kinderhaus mit Kinderkrippe auch eine Grund- und Oberschule arbeiten. Seit 2008 sind die Einrichtungen am jetzigen Standort in Torgau ansässig. In der Schildauer Straße 20 hat der Trägerverein das neue, nach ökologischen Richtlinien erbaute Schulgebäude errichtet.

Die Freie Grundschule Torgau ist eine staatlich genehmigte Ersatzschule, in der die Fähigkeiten jedes einzelnen Kindes im Mittelpunkt stehen. Sie arbeitet integrativ, das heißt, dass Kinder mit den unterschiedlichsten Einschränkungen fachgerecht unterrichtet und betreut werden. Es gibt keine Noten, aber regelmäßige, ausführliche und aussagekräftige Entwicklungsberichte.

Die Freie Schule Torgau – Grundschule wird seit mehreren Jahren sehr stark nachgefragt, so dass in den kommenden Jahren eine Erweiterung der Kapazitäten angestrebt wird.

#### Sankt-Martin-Grundschule Zwochau pro Montessori

Die Idee zur Schulgründung einer freien Schule, die nach Erziehungsideen der Maria Montessori unterrichtet, u. a. verantwortungsbewusster Umgang mit der Freiheit, Förderung der Sozialkompetenz, Kooperation und Teamfähigkeit etc., und anderen reformpädagogischen Ansätzen wurde durch den Trägerverein am 14.01.2004 umgesetzt. Begonnen wurde bereits im Schuljahr 2004/2005 mit der Bildung einer 1. Klasse.

Die christlich geprägte Grundschule lehrt nach dem sächsischen Lehrplan. In der ersten Klasse erfolgt eine Verbalbeurteilung. Ab der zweiten Klasse werden Noten vergeben. Seit der staatlichen Anerkennung der Schule im Jahre 2010 gibt es für die Schüler im vierten Schuljahr entsprechende Bildungsempfehlungen.

Das Einzugsgebiet erstreckt sich auf mehrere Gemeinden des Altkreises Delitzsch, auf die Stadt Leipzig sowie auf Sachsen-Anhalt.

#### Waldorfschule Rackwitz

Gut Loberthal mit dem Trägerverein Loberthal e.V. ist eine handlungspädagogische Waldorfschule in Rackwitz bei Leipzig (Einzugsgebiet Leipzig/Nordsachsen), gestartet 2021 mit einer 1. Klasse und jährlich um 1 Klasse wachsend. Die Schule ist mit aktuell 3 Klassen in Containern auf einem rund 15.000 m<sup>2</sup> großen Grundstück untergebracht. Perspektivisch (voraussichtlich 2024/25) soll das Gebäude der ehemaligen Berufsschule Rackwitz auf dem Gelände zunächst interimsmäßig genutzt werden und dann saniert und zu einer voll ausgebauten, einzügigen Schule wachsen. Eine ebenfalls große Baracke soll Küche, Speisesaal und ein Café beherbergen.

Gut Loberthal arbeitet nach den Prinzipien der Waldorfpädagogik, der Handlungspädagogik und des Service Learnings. Die Kinder lernen in einer offenen Lernlandschaft zusammen mit den Lernbegleitern mit allen Sinnen und beim Tun. Dazu sind zusätzlich zu den Unterrichtsräumen Werkstätten (aktuell Holz-, Web-, Fahrrad- und Flechtwerkstatt) an der Schule untergebracht, zudem gibt es ein großes Netzwerk an außerschulischen Kooperationspartnern – zum Beispiel den Demeter-Hof HofGut Kreuma, den die Kinder regelmäßig besuchen und dort die Tätigkeiten rund ums Jahr lernen und mitgestalten. Haus- und Hoftag, Helfen in der Küche, Arbeitseinsätze auf dem Gelände gehören zum Alltag und werden mit dem Lernstoff verbunden.

Die stark praktisch orientierte Ausrichtung der Schule soll neben den klassischen Schulabschlüssen auch Berufsschulabschlüsse ermöglichen. Ein soziokulturelles Zentrum für die Region, gefördert von der LEADER-Stiftung, wächst parallel zur Schule und soll den Lern- und Lebensraum Schule/Umland noch stärker verknüpfen.

#### Freie Grundschule „Falkennest“ Wiesenena

Der Trägerverein „Freie Schule Falkennest“ Wiesenena e. V. erhielt mit Schreiben des SMK vom 30. April 2024 die Genehmigung, ab dem Schuljahr 2024/25 eine Ersatzschule zu betreiben.

Die Freie Grundschule „Falkennest“ Wiesenena als teilgebundene Ganztagschule überschreibt ihr pädagogisches Konzept mit „Schule anders machen“. In der Natur- und Umweltschule mit reformpädagogischem Lernkonzept lernen Kinder von der ersten bis zur vierten Klassenstufe in einer jahrgangsübergreifenden Gruppe. Die rhythmisierte Stundenplanung sieht Lernblöcke (Freiarbeit, Impulsstunden, Projekt- und Stationsarbeit) vor. Zudem ist epochaler Projektunterricht geplant. Der Unterricht soll nicht nur im Schulgebäude, sondern zu einem großen Teil in der Natur stattfinden (sogenannter „Draußen-Tag“) So soll das „Grüne Klassenzimmer“ den Schülern und Schülerinnen praxis- und lebensnah sowie nachhaltig Lerninhalte vermitteln. Die Freude am Erforschen und Entdecken ist dabei ein zentrales Thema. Mit Kooperationspartnern sollen die Lernziele zusätzlich

durch Projekte zur Umweltbildung unterstützt werden. Die Schule ist ferner als gewaltfreie Schule konzipiert, d. h. die Kinder sollen in Selbst- und Sozialkompetenz, u. a. auf der Basis von Elementen des „Bensberger Mediations-Modells“, geschult werden. Der Unterricht erfolgt auf der Grundlage der gemäß Verwaltungsvorschrift Stundentafeln für Grundschulen in öffentlicher Trägerschaft geltenden Lehrpläne und Stundentafeln des Freistaates Sachsen in der jeweils geltenden Fassung. *Da diese Schule mit Beginn des Schuljahres 2024/25 den Betrieb aufnahm, der Schulnetzplan jedoch auf dem Datenbestand des Schuljahres 2023/24 basiert, stehen noch keine Zahlentabellen zur Verfügung. Die dazu notwendigen Erfassungen erfolgen im Zeitraum Oktober/November 2024.*

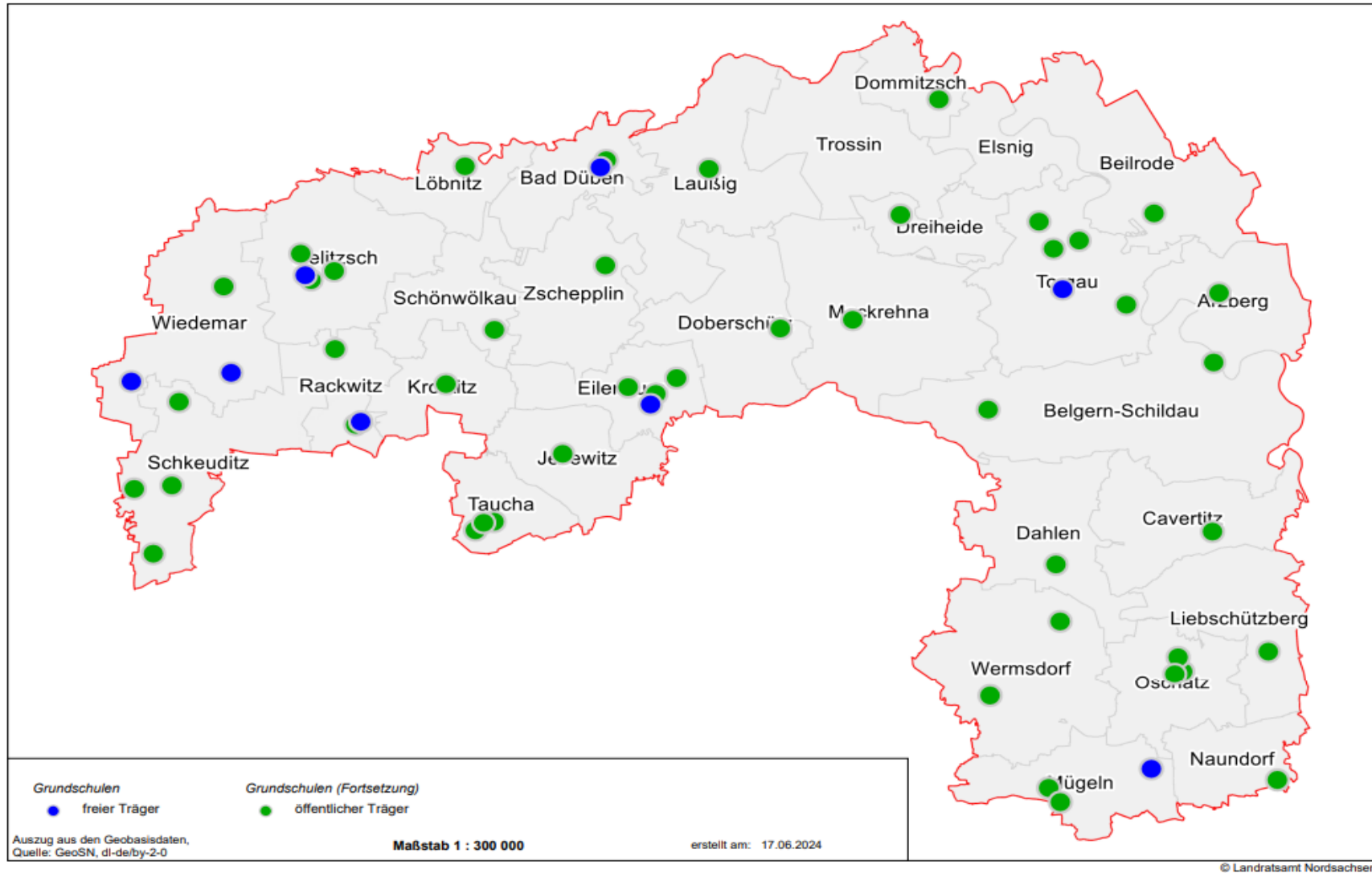
## Übersicht zu Fehlbedarfen bezüglich der Kapazität von Grundschulen

An dieser Stelle sollen ausschließlich die Schulträger benannt werden, bei denen sich ggf. Handlungsbedarf bezüglich einer Kapazitätserweiterung ergeben könnte. Dazu wird die mit Hilfe der Schülerzahlen des Landesamtes zzgl. der durch die Kommunen selbst mitgeteilten angenommenen Zuzüge (Bevölkerung mit schulpflichtigen Kindern) ermittelte Zügigkeit der Schulen der Kommune insgesamt herangezogen, d. h. sofern in einer Kommune mehrere Schulen der gleichen Schulart bestehen, werden sie zusammengefasst, da gemäß § 7 Schulnetzplanungsverordnung die Städte und Gemeinden als Schulstandorte benannt werden. Die Städte und Gemeinden entscheiden im Rahmen der kommunalen Selbstverwaltung, wie viele Schulen sie mit welcher Kapazität (Zügigkeit) betreiben.

<b>Schulträger bzw. Standort</b>	<b>Ermittelte Unterdeckung der Zügigkeit (durchschnittlich bis maximal)</b>	<b>Handlungsbedarf</b>	<b>Bemerkungen</b>
Schkeuditz	bis -2 2024 bis 2033	Stadt signalisiert dringenden Handlungsbedarf, da im Zeitraum bis zu 10-zügig erwartet wird	Stadt realisiert Erweiterung um 6 Räume an Leibniz-GS ab Schuljahr 2026/27; damit ist die Unterdeckung abzufangen;

Dies schließt nicht aus, dass kurzfristig auch an anderen, bisher nicht bekannten Grundschulstandorten eine Veränderung der Situation dahingehend stattfinden kann, indem es durch nicht vorhersehbare Bevölkerungsentwicklungen zu Aufwuchs bei den Schülerzahlen kommen kann.

# Karte der Grundschulstandorte im Landkreis Nordsachsen



## Vertiefte Abstimmung von Grundschul- und Hortplanung

Für die Fortschreibung der Schulnetzplanung ist es erforderlich, die Umsetzung der im Gesetz zur ganztägigen Förderung von Kindern im Grundschulalter (Ganztagsförderungsgesetz - GaFöG) ab dem Schuljahr 2026/27 sukzessive verankerten Ansprüche auf eine subjektiv einklagbare Betreuung gem. § 24 Abs. 4 Satz 1 SGB VIII schulkonkret abzubilden. Bei Grundschulen und anderen Schulen mit Primarteil sollen im Rahmen der Bestandsdarstellungen die aktuell oder zukünftig mit ihnen gemeinsam die Betreuung von mindestens 8 Stunden unter Anrechnung der Unterrichtszeit absichernden Horte oder andere Einrichtungen benannt und ihre Kapazitäten und Standorte ausgewiesen werden.

Dargestellt sind hier wiederum die Städte und Gemeinden als Einheit, weil gemäß § 7 SchulnetzplanungsVO diese als Schulstandorte zu benennen sind. Gemeinden ohne eigene Grundschule sind entsprechend den schulnetzplanerischen Gegebenheiten zu geordnet.

Die bestehenden Hortkapazitäten werden nach gegenwärtigem Stand in Zukunft ausreichen, den Bedarf zu decken. Nur Abdeckungsgrade unter 97 % sind rot markiert. Die notwendigen Empfehlungen an die Träger und die notwendigen Maßnahmen sind im „Jugendhilfeplan – Teilplan II – Kindertagesstättenbedarfsplanung für das Schuljahr 2024/2025 und dessen Fortschreibung bis 2026/2027 zur Versorgung des Landkreises Nordsachsen mit einem bedarfsgerechten Angebot an Plätzen in Kindertageseinrichtungen und Kindertagespflegestellen“ enthalten.

### Arzberg

Schülerzahlen GS Arzberg				ab Schuljahr 2026/27 gemäß § 24 Abs. 4 Satz 1 SGB VIII vorzuhaltende Anzahl an Hortplätzen																				
Klasse	2021/22	2022/23	2023/24	2024/25	2025/26	2026/27	2027/28	2028/29	2029/30	2030/31	2031/32	2032/33	2033/34	2034/35	2035/36	2036/37	2037/38	2038/39	2039/40	2040/41	2041/42	2042/43	2043/44	2044/45
1						14	11	11	15	11	11	11	11	11	11	12	12	12	12	12	12	12	12	12
2							14	11	11	15	11	11	11	11	11	11	12	12	12	12	12	12	12	12
3								14	11	11	14	11	11	11	11	11	11	12	12	12	12	12	12	12
4									14	11	11	14	11	11	11	11	11	11	12	12	12	12	12	12
Schüler gesamt:						14	25	35	50	47	48	49	46	46	46	46	46	47	47	47	47	47	47	47
Hortkapazität:						60	60	60	60	60	60	60	60	60	60	60	60	60	60	60	60	60	60	60
Absicherung in Prozent:						436%	244%	171%	121%	126%	125%	123%	132%	132%	132%	131%	130%	129%	128%	128%	128%	128%	127%	127%

### Bad Dübén

Schülerzahlen GS Bad Dübén				ab Schuljahr 2026/27 gemäß § 24 Abs. 4 Satz 1 SGB VIII vorzuhaltende Anzahl an Hortplätzen																					
Klasse	2021/22	2022/23	2023/24	2024/25	2025/26	2026/27	2027/28	2028/29	2029/30	2030/31	2031/32	2032/33	2033/34	2034/35	2035/36	2036/37	2037/38	2038/39	2039/40	2040/41	2041/42	2042/43	2043/44	2044/45	
Heide-GS	1					40	35	35	26	31	32	32	32	32	32	32	33	33	33	33	33	33	33	34	
	2						40	35	35	26	31	32	32	32	32	32	32	33	33	33	33	33	33	33	
	3							39	34	35	26	30	31	31	31	31	31	31	32	32	32	32	32	32	
	4								39	34	35	26	30	31	31	31	31	31	31	32	32	32	32	32	
ev. GS	1					43	40	40	29	35	36	36	36	36	36	36	37	37	37	37	37	37	37	38	
	2						43	40	40	29	35	36	36	36	36	36	36	37	37	37	37	37	37	37	
	3							43	40	40	29	35	36	36	36	36	36	36	37	37	37	37	37	37	
	4								43	40	40	29	35	36	36	36	36	36	36	37	37	37	37	37	
Schüler gesamt:						83	157	231	286	269	263	255	268	269	270	270	271	273	275	277	278	278	278	280	
Neubau Biberburg						230	230	230	230	230	230	230	230	230	230	230	230	230	230	230	230	230	230	230	230
Hort der ev. GS						154	154	154	154	154	154	154	154	154	154	154	154	154	154	154	154	154	154	154	
Hortkapazität ges.:						384	384	384	384	384	384	384	384	384	384	384	384	384	384	384	384	384	384	384	384
Absicherung in Prozent:						465%	245%	166%	134%	143%	146%	150%	143%	142%	142%	142%	141%	140%	139%	138%	138%	138%	138%	138%	137%

## Beilrode

Schülerzahlen GS Beilrode				ab Schuljahr 2026/27 gemäß § 24 Abs. 4 Satz 1 SGB VIII vorzuhaltende Anzahl an Hortplätzen																					
Klasse	2021/22	2022/23	2023/24	2024/25	2025/26	2026/27	2027/28	2028/29	2029/30	2030/31	2031/32	2032/33	2033/34	2034/35	2035/36	2036/37	2037/38	2038/39	2039/40	2040/41	2041/42	2042/43	2043/44	2044/45	
1						37	29	27	23	25	25	25	25	25	25	26	26	26	26	26	26	26	26	26	
2							37	29	27	23	25	25	25	25	25	25	26	26	26	26	26	26	26	26	
3								37	28	26	22	24	24	24	24	24	24	25	25	25	25	25	25	25	
4									37	28	26	22	24	24	24	24	24	24	25	25	25	25	25	25	
Schüler gesamt:						37	66	92	114	102	98	96	98	98	98	99	100	100	101	101	101	101	102	102	
Hortkapazität Kinderoase:						160	160	160	160	160	160	160	160	160	160	160	160	160	160	160	160	160	160	160	160
Absicherung in Prozent:						430%	243%	174%	140%	157%	163%	166%	163%	163%	163%	162%	161%	159%	158%	158%	158%	158%	157%	157%	157%

## Belgern-Schildau

Schülerzahlen GS Belgern-Schildau				ab Schuljahr 2026/27 gemäß § 24 Abs. 4 Satz 1 SGB VIII vorzuhaltende Anzahl an Hortplätzen																						
Klasse	2021/22	2022/23	2023/24	2024/25	2025/26	2026/27	2027/28	2028/29	2029/30	2030/31	2031/32	2032/33	2033/34	2034/35	2035/36	2036/37	2037/38	2038/39	2039/40	2040/41	2041/42	2042/43	2043/44	2044/45		
GS Belgern	1					30	18	22	22	20	20	20	20	20	20	20	20	20	20	20	20	20	21	20		
	2						30	18	22	22	20	20	20	20	20	20	20	20	20	20	20	20	20	21		
	3							29	17	22	22	19	19	19	19	19	19	20	20	20	20	20	20	20		
	4								29	17	22	22	19	19	19	19	19	19	20	20	20	20	20	20		
GS Schildau	1					26	26	24	19	22	22	22	22	22	22	22	22	22	22	22	22	22	22	23	22	
	2						26	26	24	19	22	22	22	22	22	22	22	22	22	22	22	22	22	22	23	
	3							26	26	23	19	21	21	21	21	21	21	22	22	22	22	22	22	22	22	
	4								26	26	23	19	21	21	21	21	21	21	22	22	22	22	22	22	22	
Schüler gesamt:						56	100	145	185	170	168	164	164	164	164	165	166	168	169	169	169	169	170	170		
Rolandsstifte						150	150	150	150	150	150	150	150	150	150	150	150	150	150	150	150	150	150	150	150	150
Schildau						105	105	105	105	105	105	105	105	105	105	105	105	105	105	105	105	105	105	105	105	
Hortkapazität ges.:						255	255	255	255	255	255	255	255	255	255	255	255	255	255	255	255	255	255	255	255	
Absicherung in Prozent:						456%	255%	176%	138%	150%	152%	156%	156%	156%	156%	154%	153%	152%	151%	151%	151%	151%	151%	150%	150%	

## Cavertitz

Schülerzahlen GS Cavertitz				ab Schuljahr 2026/27 gemäß § 24 Abs. 4 Satz 1 SGB VIII vorzuhaltende Anzahl an Hortplätzen																					
Klasse	2021/22	2022/23	2023/24	2024/25	2025/26	2026/27	2027/28	2028/29	2029/30	2030/31	2031/32	2032/33	2033/34	2034/35	2035/36	2036/37	2037/38	2038/39	2039/40	2040/41	2041/42	2042/43	2043/44	2044/45	
1						19	15	12	13	13	13	12	12	12	12	12	12	12	12	12	13	13	13	13	
2							19	15	12	13	13	13	12	12	12	12	12	12	12	12	12	13	13	13	
3								18	14	12	13	13	13	12	12	12	12	12	12	12	12	13	13	13	
4									18	14	12	13	13	13	12	12	12	12	12	12	12	12	13	13	
Schüler gesamt:						19	33	45	57	52	50	50	50	49	49	49	49	49	49	49	50	51	51	51	
Hortkapazität "Sonnenuhr":						78	78	78	78	78	78	78	78	78	78	78	78	78	78	78	78	78	78	78	78
Absicherung in Prozent:						418%	234%	174%	136%	151%	156%	155%	156%	158%	160%	160%	160%	160%	160%	160%	158%	156%	154%	152%	152%



## Dahlen

Schülerzahlen GS Dahlen		ab Schuljahr 2026/27 gemäß § 24 Abs. 4 Satz 1 SGB VIII vorzuhaltende Anzahl an Hortplätzen																							
Klasse	2021/22	2022/23	2023/24	2024/25	2025/26	2026/27	2027/28	2028/29	2029/30	2030/31	2031/32	2032/33	2033/34	2034/35	2035/36	2036/37	2037/38	2038/39	2039/40	2040/41	2041/42	2042/43	2043/44	2044/45	
1						31	32	17	21	23	23	22	22	22	22	22	22	22	22	23	23	23	23	23	
2							31	32	17	21	23	23	22	22	22	22	22	22	22	22	23	23	23	23	
3								31	31	16	21	23	23	22	22	22	22	22	22	22	22	23	23	23	
4									31	31	16	21	23	23	22	22	22	22	22	22	22	22	23	23	
<b>Schüler gesamt:</b>						<b>31</b>	<b>63</b>	<b>79</b>	<b>100</b>	<b>92</b>	<b>83</b>	<b>88</b>	<b>89</b>	<b>88</b>	<b>87</b>	<b>87</b>	<b>87</b>	<b>87</b>	<b>87</b>	<b>88</b>	<b>89</b>	<b>90</b>	<b>91</b>	<b>91</b>	
<b>Hortkapazität:</b>						<b>150</b>	<b>150</b>	<b>150</b>	<b>150</b>	<b>150</b>	<b>150</b>	<b>150</b>	<b>150</b>	<b>150</b>	<b>150</b>	<b>150</b>	<b>150</b>	<b>150</b>	<b>150</b>	<b>150</b>	<b>150</b>	<b>150</b>	<b>150</b>	<b>150</b>	
Absicherung in Prozent:						483%	238%	190%	150%	163%	180%	170%	169%	171%	173%	173%	173%	173%	173%	173%	171%	169%	167%	165%	

## Delitzsch

Schülerzahlen GS Delitzsch		ab Schuljahr 2026/27 gemäß § 24 Abs. 4 Satz 1 SGB VIII vorzuhaltende Anzahl an Hortplätzen																							
Klasse	2021/22	2022/23	2023/24	2024/25	2025/26	2026/27	2027/28	2028/29	2029/30	2030/31	2031/32	2032/33	2033/34	2034/35	2035/36	2036/37	2037/38	2038/39	2039/40	2040/41	2041/42	2042/43	2043/44	2044/45	
Diesterweg	1					46	73	55	50	57	59	59	59	59	59	59	61	61	61	61	61	61	61	61	
	2						46	73	55	50	57	59	59	59	59	59	59	61	61	61	61	61	61	61	
	3							45	71	54	49	56	58	58	58	58	58	58	60	60	60	60	60	60	
	4								45	71	54	49	56	58	58	58	58	58	58	60	60	60	60	60	
Ost	1					58	50	53	53	50	52	52	52	52	52	52	53	53	53	53	53	53	53	53	
	2						58	50	53	53	50	52	52	52	52	52	52	53	53	53	53	53	53	53	
	3							57	49	52	52	49	51	51	51	51	51	51	52	52	52	52	52	52	
	4								57	49	52	52	49	51	51	51	51	51	51	52	52	52	52	52	
Rosenweg	1					71	72	72	61	66	68	68	68	68	68	68	70	70	70	70	70	70	70	70	
	2						71	72	72	61	66	68	68	68	68	68	68	70	70	70	70	70	70	70	
	3							70	71	70	60	65	67	67	67	67	67	67	69	69	69	69	69	69	
	4								70	71	70	60	65	67	67	67	67	67	67	69	69	69	69	69	
ev. GS	1					20	24	21	19	21	21	21	21	21	21	21	22	22	22	22	22	22	22	22	
	2						20	24	21	19	21	21	21	21	21	21	21	22	22	22	22	22	22	22	
	3							20	24	21	19	21	21	21	21	21	21	21	22	22	22	22	22	22	
	4								20	24	21	19	21	21	21	21	21	21	21	22	22	22	22	22	
<b>Schüler gesamt:</b>					<b>195</b>	<b>414</b>	<b>612</b>	<b>792</b>	<b>790</b>	<b>772</b>	<b>770</b>	<b>787</b>	<b>793</b>	<b>793</b>	<b>793</b>	<b>799</b>	<b>804</b>	<b>810</b>	<b>816</b>	<b>816</b>	<b>816</b>	<b>816</b>	<b>822</b>		
<i>integrative Kita</i>						140	140	140	140	140	140	140	140	140	140	140	140	140	140	140	140	140	140		
<i>Freundschaft</i>						108	108	108	108	108	108	108	108	108	108	108	108	108	108	108	108	108	108		
<i>Am Rosengarten</i>						210	210	210	210	210	210	210	210	210	210	210	210	210	210	210	210	210	210		
<i>Loberaue</i>						300	300	300	300	300	300	300	300	300	300	300	300	300	300	300	300	300	300		
<i>ev. GS "Peter &amp; Paul"</i>						88	88	88	88	88	88	88	88	88	88	88	88	88	88	88	88	88	88		
<b>Hortkapazität ges.:</b>						<b>846</b>	<b>846</b>	<b>846</b>	<b>846</b>	<b>846</b>	<b>846</b>	<b>846</b>	<b>846</b>	<b>846</b>	<b>846</b>	<b>846</b>	<b>846</b>	<b>846</b>	<b>846</b>	<b>846</b>	<b>846</b>	<b>846</b>	<b>846</b>		
Absicherung in Prozent:						433%	204%	138%	107%	107%	110%	110%	108%	107%	107%	107%	106%	105%	104%	104%	104%	104%	104%		

## Dreiheide

Schülerzahlen GS Weidenhain (Gem. Dreiheide)				ab Schuljahr 2026/27 gemäß § 24 Abs. 4 Satz 1 SGB VIII vorzuhaltende Anzahl an Hortplätzen																					
Klasse	2021/22	2022/23	2023/24	2024/25	2025/26	2026/27	2027/28	2028/29	2029/30	2030/31	2031/32	2032/33	2033/34	2034/35	2035/36	2036/37	2037/38	2038/39	2039/40	2040/41	2041/42	2042/43	2043/44	2044/45	
1						23	14	26	17	18	18	18	18	18	18	18	18	18	18	18	18	18	18	18	
2							23	14	26	17	18	18	18	18	18	18	18	18	18	18	18	18	18	18	
3								22	14	25	16	17	17	17	17	17	17	18	18	18	18	18	18	18	
4									22	14	25	16	17	17	17	17	17	17	18	18	18	18	18	18	
<b>Schüler gesamt:</b>						<b>23</b>	<b>36</b>	<b>61</b>	<b>78</b>	<b>73</b>	<b>77</b>	<b>69</b>	<b>70</b>	<b>70</b>	<b>70</b>	<b>71</b>	<b>71</b>	<b>72</b>	<b>72</b>	<b>72</b>	<b>72</b>	<b>72</b>	<b>73</b>	<b>73</b>	
<b>Hortkapazität Kita Weidenhain:</b>						<b>80</b>	<b>80</b>	<b>80</b>	<b>80</b>	<b>80</b>	<b>80</b>	<b>80</b>	<b>80</b>	<b>80</b>	<b>80</b>	<b>80</b>	<b>80</b>	<b>80</b>	<b>80</b>	<b>80</b>	<b>80</b>	<b>80</b>	<b>80</b>	<b>80</b>	
Absicherung in Prozent:						354%	220%	130%	103%	110%	104%	116%	114%	114%	114%	113%	112%	111%	110%	110%	110%	110%	110%	110%	

## Doberschütz

Schülerzahlen GS Doberschütz				ab Schuljahr 2026/27 gemäß § 24 Abs. 4 Satz 1 SGB VIII vorzuhaltende Anzahl an Hortplätzen																					
Klasse	2021/22	2022/23	2023/24	2024/25	2025/26	2026/27	2027/28	2028/29	2029/30	2030/31	2031/32	2032/33	2033/34	2034/35	2035/36	2036/37	2037/38	2038/39	2039/40	2040/41	2041/42	2042/43	2043/44	2044/45	
1						30	32	25	25	26	26	26	26	26	26	26	26	26	27	27	27	27	27	27	
2							30	32	25	25	26	26	26	26	26	26	26	26	26	27	27	27	27	27	
3								29	31	24	24	25	25	25	25	25	25	25	25	25	25	26	26	26	
4									29	31	24	24	25	25	25	25	25	25	25	25	25	25	26	26	
<b>Schüler gesamt:</b>						<b>30</b>	<b>62</b>	<b>86</b>	<b>110</b>	<b>106</b>	<b>100</b>	<b>101</b>	<b>101</b>	<b>101</b>	<b>101</b>	<b>101</b>	<b>101</b>	<b>101</b>	<b>103</b>	<b>104</b>	<b>105</b>	<b>106</b>	<b>106</b>	<b>106</b>	
<i>Zwergenwald</i>						15	15	15	15	15	15	15	15	15	15	15	15	15	15	15	15	15	15	15	
<i>Landmäuse</i>						44	44	44	44	44	44	44	44	44	44	44	44	44	44	44	44	44	44	44	
<i>Sonnenkäfer</i>						11	11	11	11	11	11	11	11	11	11	11	11	11	11	11	11	11	11	11	
<i>Stochnest</i>						28	28	28	28	28	28	28	28	28	28	28	28	28	28	28	28	28	28	28	
<i>Siedlerzwerge</i>						0	0	0	0	0	0	0	0	0	0	0	0	0	0	0	0	0	0	0	
<b>Hortkapazität ges.:</b>						<b>98</b>	<b>98</b>	<b>98</b>	<b>98</b>	<b>98</b>	<b>98</b>	<b>98</b>	<b>98</b>	<b>98</b>	<b>98</b>	<b>98</b>	<b>98</b>	<b>98</b>	<b>98</b>	<b>98</b>	<b>98</b>	<b>98</b>	<b>98</b>	<b>98</b>	
Absicherung in Prozent:						324%	158%	114%	89%	93%	98%	97%	97%	97%	97%	97%	97%	97%	97%	96%	94%	93%	92%	92%	

## Domnitzsch

Schülerzahlen GS Domnitzsch				ab Schuljahr 2026/27 gemäß § 24 Abs. 4 Satz 1 SGB VIII vorzuhaltende Anzahl an Hortplätzen																					
Klasse	2021/22	2022/23	2023/24	2024/25	2025/26	2026/27	2027/28	2028/29	2029/30	2030/31	2031/32	2032/33	2033/34	2034/35	2035/36	2036/37	2037/38	2038/39	2039/40	2040/41	2041/42	2042/43	2043/44	2044/45	
1						38	28	32	32	29	29	29	29	29	29	30	30	30	30	30	30	30	31	30	
2							38	28	32	32	29	29	29	29	29	29	30	30	30	30	30	30	30	31	
3								37	28	31	31	29	29	29	29	29	29	30	30	30	30	30	30	30	
4									37	28	31	31	29	29	29	29	29	29	30	30	30	30	30	30	
<b>Schüler gesamt:</b>						<b>38</b>	<b>66</b>	<b>97</b>	<b>129</b>	<b>120</b>	<b>121</b>	<b>118</b>	<b>116</b>	<b>116</b>	<b>116</b>	<b>116</b>	<b>117</b>	<b>118</b>	<b>119</b>	<b>119</b>	<b>119</b>	<b>119</b>	<b>120</b>	<b>120</b>	
<i>Domnitzsch</i>						130	130	130	130	130	130	130	130	130	130	130	130	130	130	130	130	130	130	130	
<i>Trossin</i>						32	32	32	32	32	32	32	32	32	32	32	32	32	32	32	32	32	32	32	
<i>Elsnig "Weiskefrösche"</i>						10	10	10	10	10	10	10	10	10	10	10	10	10	10	10	10	10	10	10	
<i>dto. Außenstelle</i>						24	24	24	24	24	24	24	24	24	24	24	24	24	24	24	24	24	24	24	
<b>Hortkapazität ges.:</b>						<b>196</b>	<b>196</b>	<b>196</b>	<b>196</b>	<b>196</b>	<b>196</b>	<b>196</b>	<b>196</b>	<b>196</b>	<b>196</b>	<b>196</b>	<b>196</b>	<b>196</b>	<b>196</b>	<b>196</b>	<b>196</b>	<b>196</b>	<b>196</b>	<b>196</b>	
Absicherung in Prozent:						518%	297%	201%	152%	163%	162%	166%	170%	170%	170%	168%	167%	166%	164%	164%	164%	164%	163%	163%	

## Eilenburg

Schülerzahlen GS Eilenburg					ab Schuljahr 2026/27 gemäß § 24 Abs. 4 Satz 1 SGB VIII vorzuhaltende Anzahl an Hortplätzen																				
Klasse	2021/22	2022/23	2023/24	2024/25	2025/26	2026/27	2027/28	2028/29	2029/30	2030/31	2031/32	2032/33	2033/34	2034/35	2035/36	2036/37	2037/38	2038/39	2039/40	2040/41	2041/42	2042/43	2043/44	2044/45	
Bellan	1					49	58	46	45	47	47	47	47	47	47	47	47	47	49	49	49	49	49	49	
	2						49	58	46	45	47	47	47	47	47	47	47	47	47	49	49	49	49	49	
	3							48	56	44	43	45	45	45	45	45	45	45	45	45	45	47	47	47	
	4								48	56	44	43	45	45	45	45	45	45	45	45	45	45	47	47	
Berg	1					40	36	26	30	29	29	29	29	29	29	29	29	29	30	30	30	30	30	30	
	2						40	36	26	30	29	29	29	29	29	29	29	29	29	30	30	30	30	30	
	3							39	34	25	29	28	28	28	28	28	28	28	28	28	28	29	29	29	
	4								39	34	25	29	28	28	28	28	28	28	28	28	28	29	29	29	
Kneipp	1					55	33	48	34	36	36	36	36	36	36	36	36	36	36	38	38	38	38	38	
	2						55	33	48	34	36	36	36	36	36	36	36	36	36	36	38	38	38	38	
	3							53	31	46	33	35	35	35	35	35	35	35	35	35	35	36	36	36	
	4								53	31	46	33	35	35	35	35	35	35	35	35	35	35	36	36	
Ev. GS	1					13	12	12	10	11	11	11	11	11	11	11	11	11	11	12	12	12	12	12	
	2						13	12	12	10	11	11	11	11	11	11	11	11	11	11	12	12	12	12	
	3							13	12	12	10	11	11	11	11	11	11	11	11	11	11	12	12	12	
	4								13	12	12	10	11	11	11	11	11	11	11	11	11	11	12	12	
<b>Schüler gesamt:</b>						<b>158</b>	<b>297</b>	<b>423</b>	<b>538</b>	<b>504</b>	<b>489</b>	<b>481</b>	<b>485</b>	<b>485</b>	<b>485</b>	<b>485</b>	<b>486</b>	<b>486</b>	<b>491</b>	<b>497</b>	<b>502</b>	<b>507</b>	<b>507</b>	<b>507</b>	
<b>Bellan</b>						<b>194</b>	<b>194</b>	<b>194</b>	<b>194</b>	<b>194</b>	<b>194</b>	<b>194</b>	<b>194</b>	<b>194</b>	<b>194</b>	<b>194</b>	<b>194</b>	<b>194</b>	<b>194</b>	<b>194</b>	<b>194</b>	<b>194</b>	<b>194</b>	<b>194</b>	
<b>Berg</b>						<b>182</b>	<b>182</b>	<b>182</b>	<b>182</b>	<b>182</b>	<b>182</b>	<b>182</b>	<b>182</b>	<b>182</b>	<b>182</b>	<b>182</b>	<b>182</b>	<b>182</b>	<b>182</b>	<b>182</b>	<b>182</b>	<b>182</b>	<b>182</b>	<b>182</b>	
<b>Hort ev. GS</b>						<b>70</b>	<b>70</b>	<b>70</b>	<b>70</b>	<b>70</b>	<b>70</b>	<b>70</b>	<b>70</b>	<b>70</b>	<b>70</b>	<b>70</b>	<b>70</b>	<b>70</b>	<b>70</b>	<b>70</b>	<b>70</b>	<b>70</b>	<b>70</b>	<b>70</b>	
<b>Hort "S. Kneipp"</b>						<b>200</b>	<b>200</b>	<b>200</b>	<b>200</b>	<b>200</b>	<b>200</b>	<b>200</b>	<b>200</b>	<b>200</b>	<b>200</b>	<b>200</b>	<b>200</b>	<b>200</b>	<b>200</b>	<b>200</b>	<b>200</b>	<b>200</b>	<b>200</b>	<b>200</b>	
<b>Hortkapazität:</b>						<b>646</b>	<b>646</b>	<b>646</b>	<b>646</b>	<b>646</b>	<b>646</b>	<b>646</b>	<b>646</b>	<b>646</b>	<b>646</b>	<b>646</b>	<b>646</b>	<b>646</b>	<b>646</b>	<b>646</b>	<b>646</b>	<b>646</b>	<b>646</b>	<b>646</b>	
<b>Absicherung in Prozent:</b>						<b>409%</b>	<b>217%</b>	<b>153%</b>	<b>120%</b>	<b>128%</b>	<b>132%</b>	<b>134%</b>	<b>133%</b>	<b>133%</b>	<b>133%</b>	<b>133%</b>	<b>133%</b>	<b>133%</b>	<b>133%</b>	<b>132%</b>	<b>130%</b>	<b>129%</b>	<b>127%</b>	<b>127%</b>	<b>127%</b>

## Jesewitz

Schülerzahlen GS Jesewitz					ab Schuljahr 2026/27 gemäß § 24 Abs. 4 Satz 1 SGB VIII vorzuhaltende Anzahl an Hortplätzen																			
Klasse	2021/22	2022/23	2023/24	2024/25	2025/26	2026/27	2027/28	2028/29	2029/30	2030/31	2031/32	2032/33	2033/34	2034/35	2035/36	2036/37	2037/38	2038/39	2039/40	2040/41	2041/42	2042/43	2043/44	2044/45
1						31	23	19	17	20	21	21	21	21	22	22	22	22	22	22	22	23	23	23
2							31	23	19	17	20	21	21	21	21	22	22	22	22	22	22	22	23	23
3								30	23	19	17	20	20	20	21	21	21	21	22	22	22	22	22	22
4									30	23	19	17	20	20	20	21	21	21	21	22	22	22	22	22
<b>Schüler gesamt:</b>						<b>31</b>	<b>54</b>	<b>72</b>	<b>89</b>	<b>79</b>	<b>76</b>	<b>78</b>	<b>82</b>	<b>83</b>	<b>84</b>	<b>85</b>	<b>86</b>	<b>87</b>	<b>88</b>	<b>88</b>	<b>89</b>	<b>89</b>	<b>89</b>	<b>89</b>
<b>Hortkapazität:</b>						<b>135</b>	<b>135</b>	<b>135</b>	<b>135</b>	<b>135</b>	<b>135</b>	<b>135</b>	<b>135</b>	<b>135</b>	<b>135</b>	<b>135</b>	<b>135</b>	<b>135</b>	<b>135</b>	<b>135</b>	<b>135</b>	<b>135</b>	<b>135</b>	<b>135</b>
<b>Absicherung in Prozent:</b>						<b>441%</b>	<b>250%</b>	<b>186%</b>	<b>151%</b>	<b>171%</b>	<b>177%</b>	<b>173%</b>	<b>165%</b>	<b>163%</b>	<b>161%</b>	<b>159%</b>	<b>157%</b>	<b>155%</b>	<b>154%</b>	<b>153%</b>	<b>152%</b>	<b>152%</b>	<b>151%</b>	<b>151%</b>

## Krostitz

Schülerzahlen GS Krostitz				ab Schuljahr 2026/27 gemäß § 24 Abs. 4 Satz 1 SGB VIII vorzuhaltende Anzahl an Hortplätzen																				
Klasse	2021/22	2022/23	2023/24	2024/25	2025/26	2026/27	2027/28	2028/29	2029/30	2030/31	2031/32	2032/33	2033/34	2034/35	2035/36	2036/37	2037/38	2038/39	2039/40	2040/41	2041/42	2042/43	2043/44	2044/45
1						38	31	44	23	33	34	34	35	35	36	36	37	37	37	37	37	37	37	37
2							38	31	44	23	33	34	34	35	35	36	36	37	37	37	37	37	37	37
3								37	31	43	22	33	33	34	34	34	35	35	36	36	36	36	36	36
4									37	31	43	22	33	33	34	34	34	35	35	36	36	36	36	36
<b>Schüler gesamt:</b>						<b>38</b>	<b>70</b>	<b>113</b>	<b>135</b>	<b>130</b>	<b>133</b>	<b>123</b>	<b>135</b>	<b>137</b>	<b>138</b>	<b>140</b>	<b>142</b>	<b>143</b>	<b>145</b>	<b>146</b>	<b>146</b>	<b>147</b>	<b>147</b>	<b>148</b>
<i>Außenstelle Hort</i>						93	93	93	93	93	93	93	93	93	93	93	93	93	93	93	93	93	93	93
<i>Neubau Hort</i>						100	100	100	100	100	100	100	100	100	100	100	100	100	100	100	100	100	100	100
<b>Hortkapazität ges.:</b>						<b>193</b>	<b>193</b>	<b>193</b>	<b>193</b>	<b>193</b>	<b>193</b>	<b>193</b>	<b>193</b>	<b>193</b>	<b>193</b>	<b>193</b>	<b>193</b>	<b>193</b>	<b>193</b>	<b>193</b>	<b>193</b>	<b>193</b>	<b>193</b>	<b>193</b>
Absicherung in Prozent:						506%	277%	171%	143%	148%	145%	156%	143%	141%	140%	138%	136%	135%	133%	132%	132%	131%	131%	131%

## Laußig

Schülerzahlen GS Authausen (Gem. Laußig)				ab Schuljahr 2026/27 gemäß § 24 Abs. 4 Satz 1 SGB VIII vorzuhaltende Anzahl an Hortplätzen																				
Klasse	2021/22	2022/23	2023/24	2024/25	2025/26	2026/27	2027/28	2028/29	2029/30	2030/31	2031/32	2032/33	2033/34	2034/35	2035/36	2036/37	2037/38	2038/39	2039/40	2040/41	2041/42	2042/43	2043/44	2044/45
1						25	26	28	10	20	20	20	20	20	20	20	20	20	21	21	21	21	21	21
2							25	26	28	10	20	20	20	20	20	20	20	20	20	21	21	21	21	21
3								24	25	27	10	20	20	20	20	20	20	20	20	20	20	20	20	20
4									24	25	27	10	20	20	20	20	20	20	20	20	20	20	20	20
<b>Schüler gesamt:</b>						<b>25</b>	<b>52</b>	<b>79</b>	<b>88</b>	<b>83</b>	<b>77</b>	<b>70</b>	<b>80</b>	<b>80</b>	<b>80</b>	<b>80</b>	<b>80</b>	<b>80</b>	<b>81</b>	<b>82</b>	<b>82</b>	<b>83</b>	<b>83</b>	<b>83</b>
<i>Mühlenmühle</i>						60	60	60	60	60	60	60	60	60	60	60	60	60	60	60	60	60	60	60
<i>Albert Schweitzer</i>						25	25	25	25	25	25	25	25	25	25	25	25	25	25	25	25	25	25	25
<b>Hortkapazität ges.:</b>						<b>85</b>	<b>85</b>	<b>85</b>	<b>85</b>	<b>85</b>	<b>85</b>	<b>85</b>	<b>85</b>	<b>85</b>	<b>85</b>	<b>85</b>	<b>85</b>	<b>85</b>	<b>85</b>	<b>85</b>	<b>85</b>	<b>85</b>	<b>85</b>	<b>85</b>
Absicherung in Prozent:						334%	164%	108%	97%	103%	110%	121%	107%	107%	107%	107%	107%	107%	105%	104%	103%	102%	102%	102%

## Liebschützberg

Schülerzahlen GS Liebschützberg				ab Schuljahr 2026/27 gemäß § 24 Abs. 4 Satz 1 SGB VIII vorzuhaltende Anzahl an Hortplätzen																				
Klasse	2021/22	2022/23	2023/24	2024/25	2025/26	2026/27	2027/28	2028/29	2029/30	2030/31	2031/32	2032/33	2033/34	2034/35	2035/36	2036/37	2037/38	2038/39	2039/40	2040/41	2041/42	2042/43	2043/44	2044/45
1						32	24	26	15	22	22	21	21	21	21	21	21	21	21	22	22	22	22	22
2							32	24	26	15	22	22	21	21	21	21	21	21	21	21	22	22	22	22
3								31	24	26	15	21	21	20	20	20	20	20	20	20	20	21	21	21
4									31	24	26	15	21	21	20	20	20	20	20	20	20	20	21	21
<b>Schüler gesamt:</b>						<b>32</b>	<b>56</b>	<b>81</b>	<b>96</b>	<b>86</b>	<b>84</b>	<b>78</b>	<b>83</b>	<b>82</b>	<b>81</b>	<b>81</b>	<b>81</b>	<b>81</b>	<b>81</b>	<b>82</b>	<b>83</b>	<b>84</b>	<b>85</b>	<b>85</b>
<b>Hortkapazität:</b>						<b>110</b>	<b>110</b>	<b>110</b>	<b>110</b>	<b>110</b>	<b>110</b>	<b>110</b>	<b>110</b>	<b>110</b>	<b>110</b>	<b>110</b>	<b>110</b>	<b>110</b>	<b>110</b>	<b>110</b>	<b>110</b>	<b>110</b>	<b>110</b>	<b>110</b>
Absicherung in Prozent:						346%	197%	135%	114%	128%	131%	140%	132%	134%	135%	135%	135%	135%	135%	134%	132%	130%	129%	129%

## Löbnitz

Schülerzahlen GS Löbnitz				ab Schuljahr 2026/27 gemäß § 24 Abs. 4 Satz 1 SGB VIII vorzuhaltende Anzahl an Hortplätzen																				
Klasse	2021/22	2022/23	2023/24	2024/25	2025/26	2026/27	2027/28	2028/29	2029/30	2030/31	2031/32	2032/33	2033/34	2034/35	2035/36	2036/37	2037/38	2038/39	2039/40	2040/41	2041/42	2042/43	2043/44	2044/45
1						12	21	21	17	19	20	20	20	20	20	20	20	20	20	20	20	20	20	21
2							12	21	21	17	19	20	20	20	20	20	20	20	20	20	20	20	20	20
3								12	21	21	16	19	19	19	19	19	19	19	19	20	20	20	20	20
4									12	21	21	16	19	19	19	19	19	19	19	19	20	20	20	20
<b>Schüler gesamt:</b>						<b>12</b>	<b>34</b>	<b>55</b>	<b>71</b>	<b>78</b>	<b>76</b>	<b>75</b>	<b>78</b>	<b>78</b>	<b>78</b>	<b>78</b>	<b>79</b>	<b>79</b>	<b>80</b>	<b>81</b>	<b>81</b>	<b>81</b>	<b>81</b>	<b>81</b>
<b>Hortkapazität:</b>						<b>120</b>	<b>120</b>	<b>120</b>	<b>120</b>	<b>120</b>	<b>120</b>	<b>120</b>	<b>120</b>	<b>120</b>	<b>120</b>	<b>120</b>	<b>120</b>	<b>120</b>	<b>120</b>	<b>120</b>	<b>120</b>	<b>120</b>	<b>120</b>	<b>120</b>
Absicherung in Prozent:						991%	358%	219%	169%	154%	157%	160%	154%	153%	153%	153%	152%	151%	150%	149%	149%	149%	149%	148%

## Mockrehna

Schülerzahlen GS Mockrehna				ab Schuljahr 2026/27 gemäß § 24 Abs. 4 Satz 1 SGB VIII vorzuhaltende Anzahl an Hortplätzen																				
Klasse	2021/22	2022/23	2023/24	2024/25	2025/26	2026/27	2027/28	2028/29	2029/30	2030/31	2031/32	2032/33	2033/34	2034/35	2035/36	2036/37	2037/38	2038/39	2039/40	2040/41	2041/42	2042/43	2043/44	2044/45
1						44	47	29	40	37	37	37	37	37	37	38	38	38	38	38	38	38	39	38
2							44	47	29	40	37	37	37	37	37	37	38	38	38	38	38	38	38	39
3								43	46	29	40	36	36	36	36	36	36	37	37	37	37	37	37	37
4									43	46	29	40	36	36	36	36	36	36	37	37	37	37	37	37
<b>Schüler gesamt:</b>						<b>44</b>	<b>91</b>	<b>120</b>	<b>160</b>	<b>153</b>	<b>142</b>	<b>150</b>	<b>146</b>	<b>146</b>	<b>146</b>	<b>148</b>	<b>149</b>	<b>150</b>	<b>151</b>	<b>151</b>	<b>151</b>	<b>151</b>	<b>152</b>	<b>152</b>
<b>Hortkapazität:</b>						<b>207</b>	<b>207</b>	<b>207</b>	<b>207</b>	<b>207</b>	<b>207</b>	<b>207</b>	<b>207</b>	<b>207</b>	<b>207</b>	<b>207</b>	<b>207</b>	<b>207</b>	<b>207</b>	<b>207</b>	<b>207</b>	<b>207</b>	<b>207</b>	<b>207</b>
Absicherung in Prozent:						468%	227%	172%	130%	136%	145%	138%	141%	141%	141%	140%	139%	138%	137%	137%	137%	137%	136%	136%

## Mügel

Schülerzahlen GS Mügel				ab Schuljahr 2026/27 gemäß § 24 Abs. 4 Satz 1 SGB VIII vorzuhaltende Anzahl an Hortplätzen																				
Klasse	2021/22	2022/23	2023/24	2024/25	2025/26	2026/27	2027/28	2028/29	2029/30	2030/31	2031/32	2032/33	2033/34	2034/35	2035/36	2036/37	2037/38	2038/39	2039/40	2040/41	2041/42	2042/43	2043/44	2044/45
Altmügel	1					24	19	18	16	17	17	17	17	17	17	17	17	17	17	17	17	17	17	17
	2						24	19	18	16	17	17	17	17	17	17	17	17	17	17	17	17	17	17
	3							24	18	18	16	17	17	16	16	16	16	16	16	16	16	16	17	17
	4								24	18	18	16	17	17	16	16	16	16	16	16	16	16	17	17
Neusornzig	1					21	16	16	14	15	15	14	14	14	14	14	14	14	14	14	15	15	15	15
	2						21	16	16	14	15	15	14	14	14	14	14	14	14	14	15	15	15	15
	3							21	16	16	14	15	15	14	14	14	14	14	14	14	14	15	15	15
	4								21	16	16	14	15	15	14	14	14	14	14	14	14	14	15	15
ev. GS Apfelbaum	1					20	15	15	15	14	14	14	14	14	14	14	14	14	14	14	14	15	15	15
	2						20	15	15	15	14	14	14	14	14	14	14	14	14	14	14	15	15	15
	3							20	15	15	15	14	14	14	14	14	14	14	14	14	14	14	15	15
	4								20	15	15	15	14	14	14	14	14	14	14	14	14	14	14	15
<b>Schüler gesamt:</b>					<b>65</b>	<b>115</b>	<b>163</b>	<b>207</b>	<b>189</b>	<b>186</b>	<b>183</b>	<b>183</b>	<b>181</b>	<b>179</b>	<b>179</b>	<b>179</b>	<b>179</b>	<b>179</b>	<b>181</b>	<b>183</b>	<b>185</b>	<b>187</b>	<b>187</b>	
<b>Angerkids</b>						<b>110</b>	<b>110</b>	<b>110</b>	<b>110</b>	<b>110</b>	<b>110</b>	<b>110</b>	<b>110</b>	<b>110</b>	<b>110</b>	<b>110</b>	<b>110</b>	<b>110</b>	<b>110</b>	<b>110</b>	<b>110</b>	<b>110</b>	<b>110</b>	
<b>Neusornzig</b>						<b>87</b>	<b>87</b>	<b>87</b>	<b>87</b>	<b>87</b>	<b>87</b>	<b>87</b>	<b>87</b>	<b>87</b>	<b>87</b>	<b>87</b>	<b>87</b>	<b>87</b>	<b>87</b>	<b>87</b>	<b>87</b>	<b>87</b>	<b>87</b>	
<b>ev. GS Apfelbaum</b>						<b>96</b>	<b>96</b>	<b>96</b>	<b>96</b>	<b>96</b>	<b>96</b>	<b>96</b>	<b>96</b>	<b>96</b>	<b>96</b>	<b>96</b>	<b>96</b>	<b>96</b>	<b>96</b>	<b>96</b>	<b>96</b>	<b>96</b>	<b>96</b>	
<b>Hortkapazität:</b>						<b>293</b>	<b>293</b>	<b>293</b>	<b>293</b>	<b>293</b>	<b>293</b>	<b>293</b>	<b>293</b>	<b>293</b>	<b>293</b>	<b>293</b>	<b>293</b>	<b>293</b>	<b>293</b>	<b>293</b>	<b>293</b>	<b>293</b>	<b>293</b>	
Absicherung in Prozent:						452%	255%	180%	142%	155%	157%	160%	160%	162%	164%	164%	164%	164%	164%	162%	160%	158%	157%	156%

## Naundorf

Schülerzahlen GS Hof (Gem. Naundorf)				ab Schuljahr 2026/27 gemäß § 24 Abs. 4 Satz 1 SGB VIII vorzuhaltende Anzahl an Hortplätzen																				
Klasse	2021/22	2022/23	2023/24	2024/25	2025/26	2026/27	2027/28	2028/29	2029/30	2030/31	2031/32	2032/33	2033/34	2034/35	2035/36	2036/37	2037/38	2038/39	2039/40	2040/41	2041/42	2042/43	2043/44	2044/45
1						15	14	8	13	12	12	11	11	11	11	11	11	11	11	11	12	12	12	12
2							15	14	8	13	12	12	11	11	11	11	11	11	11	11	11	12	12	12
3								15	14	7	13	11	11	11	11	11	11	11	11	11	11	11	11	11
4									15	14	7	13	11	11	11	11	11	11	11	11	11	11	11	11
Schüler gesamt:						15	29	37	50	46	44	47	45	44	44	44	44	44	44	44	45	45	46	46
Hortkapazität:						90	90	90	90	90	90	90	90	90	90	90	90	90	90	90	90	90	90	90
Absicherung in Prozent:						593%	306%	245%	181%	195%	207%	192%	201%	204%	206%	206%	206%	206%	206%	206%	204%	201%	199%	197%

## Oschatz

Schülerzahlen GS Oschatz				ab Schuljahr 2026/27 gemäß § 24 Abs. 4 Satz 1 SGB VIII vorzuhaltende Anzahl an Hortplätzen																				
Klasse	2021/22	2022/23	2023/24	2024/25	2025/26	2026/27	2027/28	2028/29	2029/30	2030/31	2031/32	2032/33	2033/34	2034/35	2035/36	2036/37	2037/38	2038/39	2039/40	2040/41	2041/42	2042/43	2043/44	2044/45
Büchenwurm	1					37	28	23	28	26	26	24	24	24	24	24	24	24	24	24	26	26	26	26
	2						37	28	23	28	26	26	24	24	24	24	24	24	24	24	24	26	26	26
	3							36	27	23	27	25	25	24	24	24	24	24	24	24	24	25	25	25
	4								36	27	23	27	25	25	24	24	24	24	24	24	24	24	25	25
Collmblick	1					21	18	16	22	18	18	17	17	17	17	17	17	17	17	17	18	18	18	18
	2						21	18	16	22	18	18	17	17	17	17	17	17	17	17	18	18	18	18
	3							21	18	15	21	18	18	17	17	17	17	17	17	17	17	18	18	18
	4								21	18	15	21	18	18	17	17	17	17	17	17	17	17	18	18
M. Hering	1					48	34	34	23	30	30	28	28	28	28	28	28	28	28	28	30	30	30	30
	2						48	34	34	23	30	30	28	28	28	28	28	28	28	28	28	30	30	30
	3							48	33	33	23	29	29	28	28	28	28	28	28	28	28	29	29	29
	4								48	33	33	23	29	29	28	28	28	28	28	28	28	28	29	29
Schüler gesamt:					106	185	256	327	295	289	287	285	282	279	279	279	279	279	279	282	285	289	292	
Grashüpfer						200	200	200	200	200	200	200	200	200	200	200	200	200	200	200	200	200	200	
Collmblick						95	95	95	95	95	95	95	95	95	95	95	95	95	95	95	95	95	95	
Oschatzer Heringe						165	165	165	165	165	165	165	165	165	165	165	165	165	165	165	165	165	165	
Hortkapazität ges.:						460	460	460	460	460	460	460	460	460	460	460	460	460	460	460	460	460	460	
Absicherung in Prozent:						434%	248%	180%	141%	156%	159%	160%	161%	163%	165%	165%	165%	165%	165%	165%	163%	161%	159%	158%

## Rackwitz

Schülerzahlen GS Rackwitz				ab Schuljahr 2026/27 gemäß § 24 Abs. 4 Satz 1 SGB VIII vorzuhaltende Anzahl an Hortplätzen																				
Klasse	2021/22	2022/23	2023/24	2024/25	2025/26	2026/27	2027/28	2028/29	2029/30	2030/31	2031/32	2032/33	2033/34	2034/35	2035/36	2036/37	2037/38	2038/39	2039/40	2040/41	2041/42	2042/43	2043/44	2044/45
Rackwitz	1					43	35	33	26	32	33	33	33	34	34	35	35	35	36	36	36	36	36	36
	2						43	35	33	26	32	33	33	33	34	34	35	35	35	36	36	36	36	36
	3							42	35	33	26	32	32	32	33	33	34	34	35	35	35	35	35	35
	4							42	35	33	26	32	32	32	32	33	33	34	34	35	35	35	35	35
Zschortau	1					25	20	19	15	19	19	19	19	19	20	20	20	20	20	21	21	21	21	21
	2						25	20	19	15	19	19	19	19	20	20	20	20	20	21	21	21	21	21
	3							24	20	19	15	18	18	19	19	19	19	20	20	20	20	20	20	20
	4							24	20	19	15	18	18	19	19	19	19	19	20	20	20	20	20	20
Lobertal Waldorf- schule	1					25	26	23	21	24	24	24	24	25	25	25	26	26	26	26	26	26	26	26
	2						25	26	23	21	24	24	24	24	25	25	25	26	26	26	26	26	26	26
	3							25	26	23	21	24	24	24	24	25	25	25	26	26	26	26	26	26
	4							25	26	23	21	24	24	24	24	25	25	25	26	26	26	26	26	26
<b>Schüler gesamt:</b>						<b>93</b>	<b>174</b>	<b>249</b>	<b>310</b>	<b>292</b>	<b>286</b>	<b>286</b>	<b>301</b>	<b>305</b>	<b>308</b>	<b>312</b>	<b>316</b>	<b>320</b>	<b>323</b>	<b>325</b>	<b>326</b>	<b>327</b>	<b>328</b>	<b>329</b>
Zwergenhaus						115	115	115	115	115	115	115	115	115	115	115	115	115	115	115	115	115	115	115
Lobertal						200	200	200	200	200	200	200	200	200	200	200	200	200	200	200	200	200	200	200
Hort Lobertal						120	120	120	120	120	120	120	120	120	120	120	120	120	120	120	120	120	120	120
<b>Hortkapazität ges.:</b>						<b>435</b>	<b>435</b>	<b>435</b>	<b>435</b>	<b>435</b>	<b>435</b>	<b>435</b>	<b>435</b>	<b>435</b>	<b>435</b>	<b>435</b>	<b>435</b>	<b>435</b>	<b>435</b>	<b>435</b>	<b>435</b>	<b>435</b>	<b>435</b>	<b>435</b>
Absicherung in Prozent:						469%	250%	175%	141%	149%	152%	152%	144%	143%	141%	139%	137%	136%	135%	134%	134%	133%	133%	132%

## Schkeuditz

Schülerzahlen GS Schkeuditz					ab Schuljahr 2026/27 gemäß § 24 Abs. 4 Satz 1 SGB VIII vorzuhaltende Anzahl an Hortplätzen																									
	Klasse	2021/22	2022/23	2023/24	2024/25	2025/26	2026/27	2027/28	2028/29	2029/30	2030/31	2031/32	2032/33	2033/34	2034/35	2035/36	2036/37	2037/38	2038/39	2039/40	2040/41	2041/42	2042/43	2043/44	2044/45					
Leibniz	1						74	67	54	50	58	59	59	60	61	62	63	63	64	64	64	64	65	65	65					
	2							74	67	54	50	58	59	59	60	61	62	63	63	64	64	64	64	65	65					
	3								72	66	53	49	57	58	58	59	60	61	61	62	62	63	63	63	64					
	4									72	66	53	49	57	58	58	59	60	61	61	62	62	63	63	63					
Müntzer	1						65	59	47	44	51	52	52	53	54	54	55	56	56	56	57	57	57	57	57					
	2							65	59	47	44	51	52	52	53	54	54	55	56	56	56	57	57	57	57					
	3								64	58	46	43	50	51	51	52	53	53	54	55	55	55	56	56	56					
	4									64	58	46	43	50	51	51	52	53	53	54	55	55	55	56	56					
Glesien	1						35	17	18	17	18	18	18	19	19	19	19	20	20	20	20	20	20	20	20					
	2							35	17	18	17	18	18	18	19	19	19	19	20	20	20	20	20	20	20					
	3								35	17	18	17	18	18	18	18	18	19	19	19	19	19	19	19	20					
	4									35	17	18	17	18	18	18	18	18	19	19	19	19	19	19	19					
P. Wäge	1						7	16	22	7	15	15	15	16	16	16	16	16	16	16	17	17	17	17	17					
	2							7	16	22	7	15	15	15	16	16	16	16	16	16	17	17	17	17	17					
	3								7	15	21	7	15	15	15	15	16	16	16	16	16	16	16	16	16					
	4									7	15	21	7	15	15	15	15	16	16	16	16	16	16	16	16					
<b>Schüler gesamt:</b>							<b>180</b>	<b>340</b>	<b>478</b>	<b>592</b>	<b>554</b>	<b>539</b>	<b>544</b>	<b>574</b>	<b>581</b>	<b>588</b>	<b>596</b>	<b>604</b>	<b>610</b>	<b>616</b>	<b>619</b>	<b>622</b>	<b>624</b>	<b>626</b>	<b>628</b>					
Kunterbunte Villa							70	70	70	70	70	70	70	70	70	70	70	70	70	70	70	70	70	70	70	70	70			
Spatzentreff							75	75	75	75	75	75	75	75	75	75	75	75	75	75	75	75	75	75	75	75	75	75		
Haus der Elemente							450	450	450	450	450	450	450	450	450	450	450	450	450	450	450	450	450	450	450	450	450	450	450	
Wehlitz							230	230	230	230	230	230	230	230	230	230	230	230	230	230	230	230	230	230	230	230	230	230	230	
Kinderinsel							130	130	130	130	130	130	130	130	130	130	130	130	130	130	130	130	130	130	130	130	130	130	130	130
<b>Hortkapazität ges.:</b>							<b>955</b>	<b>955</b>	<b>955</b>	<b>955</b>	<b>955</b>	<b>955</b>	<b>955</b>	<b>955</b>	<b>955</b>	<b>955</b>	<b>955</b>	<b>955</b>	<b>955</b>	<b>955</b>	<b>955</b>	<b>955</b>	<b>955</b>	<b>955</b>	<b>955</b>	<b>955</b>	<b>955</b>	<b>955</b>		
Absicherung in Prozent:							529%	281%	200%	161%	172%	177%	175%	166%	164%	162%	160%	158%	157%	155%	154%	154%	153%	153%	153%	153%	153%	152%	152%	

## Schönwölkau

Schülerzahlen GS Schönwölkau					ab Schuljahr 2026/27 gemäß § 24 Abs. 4 Satz 1 SGB VIII vorzuhaltende Anzahl an Hortplätzen																							
	Klasse	2021/22	2022/23	2023/24	2024/25	2025/26	2026/27	2027/28	2028/29	2029/30	2030/31	2031/32	2032/33	2033/34	2034/35	2035/36	2036/37	2037/38	2038/39	2039/40	2040/41	2041/42	2042/43	2043/44	2044/45			
	1						29	38	27	21	28	28	28	28	28	28	28	29	29	29	29	29	29	29	30			
	2							29	38	27	21	28	28	28	28	28	28	28	29	29	29	29	29	29	29			
	3								28	37	26	21	27	28	28	28	28	28	28	29	29	29	29	29	29			
	4									28	37	26	21	27	28	28	28	28	28	28	28	29	29	29	29			
<b>Schüler gesamt:</b>							<b>29</b>	<b>66</b>	<b>92</b>	<b>113</b>	<b>112</b>	<b>103</b>	<b>105</b>	<b>112</b>	<b>113</b>	<b>113</b>	<b>113</b>	<b>113</b>	<b>114</b>	<b>115</b>	<b>116</b>	<b>116</b>	<b>116</b>	<b>116</b>	<b>116</b>	<b>116</b>	<b>117</b>	
<b>Hortkapazität:</b>							<b>95</b>	<b>95</b>	<b>95</b>	<b>95</b>	<b>95</b>	<b>95</b>	<b>95</b>	<b>95</b>	<b>95</b>	<b>95</b>	<b>95</b>	<b>95</b>	<b>95</b>	<b>95</b>	<b>95</b>	<b>95</b>	<b>95</b>	<b>95</b>	<b>95</b>	<b>95</b>	<b>95</b>	<b>95</b>
Absicherung in Prozent:							333%	143%	103%	84%	85%	92%	91%	85%	84%	84%	84%	84%	83%	83%	82%	82%	82%	82%	82%	82%	82%	81%



## Taucha

Schülerzahlen GS Taucha				ab Schuljahr 2026/27 gemäß § 24 Abs. 4 Satz 1 SGB VIII vorzuhaltende Anzahl an Hortplätzen																						
Klasse	2021/22	2022/23	2023/24	2024/25	2025/26	2026/27	2027/28	2028/29	2029/30	2030/31	2031/32	2032/33	2033/34	2034/35	2035/36	2036/37	2037/38	2038/39	2039/40	2040/41	2041/42	2042/43	2043/44	2044/45		
Park	1					36	34	29	25	30	30	30	31	31	31	32	32	32	33	33	33	33	33	33		
	2						36	34	29	25	30	30	30	31	31	31	32	32	32	33	33	33	33	33		
	3							35	33	28	24	29	29	30	30	31	31	31	32	32	32	32	32	32		
	4								35	33	28	24	29	29	30	30	31	31	31	32	32	32	32	32		
Regenbogen	1					66	63	53	45	55	56	56	57	58	58	59	60	60	60	61	61	61	61	61		
	2						66	63	53	45	55	56	56	57	58	58	59	60	60	60	61	61	61	61		
	3							65	62	52	45	54	55	55	56	57	57	58	59	59	59	60	60	60		
	4								65	62	52	45	54	55	55	56	57	57	58	59	59	59	60	60		
3. GS	1					22	21	17	15	18	18	19	19	19	19	20	20	20	20	20	20	20	20	20		
	2						22	21	17	15	18	18	19	19	19	19	20	20	20	20	20	20	20	20		
	3							21	20	17	15	18	18	18	18	19	19	19	19	19	19	20	20	20		
	4								21	20	17	15	18	18	18	18	19	19	19	19	19	19	20	20		
<b>Schüler gesamt:</b>						<b>123</b>	<b>241</b>	<b>338</b>	<b>420</b>	<b>400</b>	<b>387</b>	<b>393</b>	<b>414</b>	<b>419</b>	<b>424</b>	<b>430</b>	<b>435</b>	<b>440</b>	<b>444</b>	<b>447</b>	<b>449</b>	<b>450</b>	<b>452</b>	<b>453</b>		
Am Park						234	234	234	234	234	234	234	234	234	234	234	234	234	234	234	234	234	234	234	234	
Touchsches Spielhaus						450	450	450	450	450	450	450	450	450	450	450	450	450	450	450	450	450	450	450	450	450
3. GS						200	200	200	200	200	200	200	200	200	200	200	200	200	200	200	200	200	200	200	200	
<b>Hortkapazität ges.:</b>						<b>884</b>	<b>884</b>	<b>884</b>	<b>884</b>	<b>884</b>	<b>884</b>	<b>884</b>	<b>884</b>	<b>884</b>	<b>884</b>	<b>884</b>	<b>884</b>	<b>884</b>	<b>884</b>	<b>884</b>	<b>884</b>	<b>884</b>	<b>884</b>	<b>884</b>	<b>884</b>	
Absicherung in Prozent:						716%	367%	262%	210%	221%	228%	225%	213%	211%	208%	206%	203%	201%	199%	198%	197%	196%	196%	195%	195%	

## Torgau

Schülerzahlen GS Torgau				ab Schuljahr 2026/27 gemäß § 24 Abs. 4 Satz 1 SGB VIII vorzuhaltende Anzahl an Hortplätzen																						
Klasse	2021/22	2022/23	2023/24	2024/25	2025/26	2026/27	2027/28	2028/29	2029/30	2030/31	2031/32	2032/33	2033/34	2034/35	2035/36	2036/37	2037/38	2038/39	2039/40	2040/41	2041/42	2042/43	2043/44	2044/45		
Nordwest	1					45	53	55	34	45	45	45	45	45	45	46	46	46	46	46	46	46	46	48	46	
	2						45	53	55	34	45	45	45	45	45	45	46	46	46	46	46	46	46	46	48	
	3							45	52	54	33	44	44	44	44	44	44	44	46	46	46	46	46	46	46	
	4								45	52	54	33	44	44	44	44	44	44	46	46	46	46	46	46	46	
Promenade	1					53	42	31	38	35	35	35	35	35	35	37	37	37	37	37	37	37	37	37	38	37
	2						53	42	31	38	35	35	35	35	35	35	37	37	37	37	37	37	37	37	38	
	3							52	42	31	38	35	35	35	35	35	35	36	36	36	36	36	36	36	36	
	4								52	42	31	38	35	35	35	35	35	35	36	36	36	36	36	36	36	
Rodelberg	1					62	46	53	42	44	44	44	44	44	44	46	46	46	46	46	46	46	46	47	46	
	2						62	46	53	42	44	44	44	44	44	44	46	46	46	46	46	46	46	46	47	
	3							61	45	52	41	44	44	44	44	44	44	45	45	45	45	45	45	45	45	
	4								61	45	52	41	44	44	44	44	44	44	45	45	45	45	45	45	45	
Weßnig	1					18	16	8	9	10	10	10	10	10	10	11	11	11	11	11	11	11	11	11	11	
	2						18	16	8	9	10	10	10	10	10	10	11	11	11	11	11	11	11	11	11	
	3							17	15	8	9	10	10	10	10	10	10	10	10	10	10	10	10	10	10	
	4								17	15	8	9	10	10	10	10	10	10	10	10	10	10	10	10	10	
Montessori	1					6	5	5	4	4	4	4	4	4	4	5	5	5	5	5	5	5	5	5	5	
	2						6	5	5	4	4	4	4	4	4	4	5	5	5	5	5	5	5	5	5	
	3							6	5	5	4	4	4	4	4	4	4	5	5	5	5	5	5	5	5	
	4								6	5	5	4	4	4	4	4	4	4	5	5	5	5	5	5	5	
Schüler gesamt:						185	346	495	620	575	554	541	553	553	558	562	567	571	571	571	571	571	575	575		
Rodelberg						210	210	210	210	210	210	210	210	210	210	210	210	210	210	210	210	210	210	210	210	
Biene Maja						114	114	114	114	114	114	114	114	114	114	114	114	114	114	114	114	114	114	114	114	
Lindenkids						13	13	13	13	13	13	13	13	13	13	13	13	13	13	13	13	13	13	13	13	
Käthe Kollwitz						100	100	100	100	100	100	100	100	100	100	100	100	100	100	100	100	100	100	100	100	
Piusstift						30	30	30	30	30	30	30	30	30	30	30	30	30	30	30	30	30	30	30	30	30
Elbekids						61	61	61	61	61	61	61	61	61	61	61	61	61	61	61	61	61	61	61	61	61
Montessori						35	35	35	35	35	35	35	35	35	35	35	35	35	35	35	35	35	35	35	35	35
Hortkapazität ges.:						563	563	563	563	563	563	563	563	563	563	563	563	563	563	563	563	563	563	563	563	
Absicherung in Prozent:						305%	163%	114%	91%	98%	102%	104%	102%	102%	102%	101%	100%	99%	99%	99%	99%	99%	99%	98%	98%	

## Wermisdorf

Schülerzahlen GS Wermisdorf				ab Schuljahr 2026/27 gemäß § 24 Abs. 4 Satz 1 SGB VIII vorzuhaltende Anzahl an Hortplätzen																							
	Klasse	2021/22	2022/23	2023/24	2024/25	2025/26	2026/27	2027/28	2028/29	2029/30	2030/31	2031/32	2032/33	2033/34	2034/35	2035/36	2036/37	2037/38	2038/39	2039/40	2040/41	2041/42	2042/43	2043/44	2044/45		
Calbitz	1						20	16	16	7	13	13	12	12	12	12	12	12	12	12	13	13	13	13	13		
	2							20	16	16	7	13	13	12	12	12	12	12	12	12	12	12	12	12	12		
	3								19	15	15	7	12	12	12	12	12	12	12	12	12	12	12	12	12		
	4									19	15	15	7	12	12	12	12	12	12	12	12	12	12	12	12		
Wermisdorf	1						28	15	18	16	16	16	15	15	15	15	15	15	15	15	15	16	16	16	16		
	2							28	15	18	16	16	16	15	15	15	15	15	15	15	15	15	16	16	16		
	3								27	14	18	15	16	16	15	15	15	15	15	15	15	15	15	16	16		
	4									27	14	18	15	16	16	15	15	15	15	15	15	15	15	15	16		
Schüler gesamt:							47	78	111	133	115	113	106	111	110	108	108	108	108	108	110	111	112	113	113		
Wirbelwind							85	85	85	85	85	85	85	85	85	85	85	85	85	85	85	85	85	85	85	85	85
Posthörchen							125	125	125	125	125	125	125	125	125	125	125	125	125	125	125	125	125	125	125	125	
Hortkapazität ges.:							210	210	210	210	210	210	210	210	210	210	210	210	210	210	210	210	210	210	210	210	
Absicherung in Prozent:							444%	270%	189%	158%	183%	186%	198%	189%	192%	194%	194%	194%	194%	194%	194%	194%	192%	189%	187%	185%	185%

## Wiedemar

Schülerzahlen GS Kyhna (Gem. Wiedemar)				ab Schuljahr 2026/27 gemäß § 24 Abs. 4 Satz 1 SGB VIII vorzuhaltende Anzahl an Hortplätzen																							
	Klasse	2021/22	2022/23	2023/24	2024/25	2025/26	2026/27	2027/28	2028/29	2029/30	2030/31	2031/32	2032/33	2033/34	2034/35	2035/36	2036/37	2037/38	2038/39	2039/40	2040/41	2041/42	2042/43	2043/44	2044/45		
GS Kyhna	1						59	44	30	25	32	33	33	33	33	33	33	34	34	34	34	34	34	34	35		
	2							59	44	30	25	32	33	33	33	33	33	33	34	34	34	34	34	34	34		
	3								58	43	30	24	31	32	32	32	32	32	32	32	33	33	33	33	33		
	4									58	43	30	24	31	32	32	32	32	32	32	32	33	33	33	33		
Montessori	1						13	12	11	9	11	11	11	11	11	11	11	12	12	12	12	12	12	12	12		
	2							13	12	11	9	11	11	11	11	11	11	11	12	12	12	12	12	12	12		
	3								13	12	11	9	11	11	11	11	11	11	11	12	12	12	12	12	12		
	4									13	12	11	9	11	11	11	11	11	11	11	12	12	12	12	12		
Schüler gesamt:							72	128	168	201	172	160	163	172	174	174	175	176	178	179	180	180	180	180	182		
Kyhna							230	230	230	230	230	230	230	230	230	230	230	230	230	230	230	230	230	230	230	230	
St. Martin Zwöschau							63	63	63	63	63	63	63	63	63	63	63	63	63	63	63	63	63	63	63	63	63
Falkennest							30	30	30	30	30	30	30	30	30	30	30	30	30	30	30	30	30	30	30	30	
Hortkapazität ges.:							323	323	323	323	323	323	323	323	323	323	323	323	323	323	323	323	323	323	323	323	323
Absicherung in Prozent:							450%	253%	193%	161%	188%	202%	199%	187%	186%	185%	185%	183%	182%	181%	179%	179%	179%	179%	179%	179%	179%

## Zschepplin

Schülerzahlen GS Zschepplin				ab Schuljahr 2026/27 gemäß § 24 Abs. 4 Satz 1 SGB VIII vorzuhaltende Anzahl an Hortplätzen																							
	Klasse	2021/22	2022/23	2023/24	2024/25	2025/26	2026/27	2027/28	2028/29	2029/30	2030/31	2031/32	2032/33	2033/34	2034/35	2035/36	2036/37	2037/38	2038/39	2039/40	2040/41	2041/42	2042/43	2043/44	2044/45		
	1						22	19	23	16	18	18	18	18	18	18	18	18	18	18	19	19	19	19	19		
	2							22	19	23	16	18	18	18	18	18	18	18	18	18	18	19	19	19	19		
	3								21	18	22	16	18	18	18	18	18	18	18	18	18	18	18	18	18		
	4									21	18	22	16	18	18	18	18	18	18	18	18	18	18	18	18		
Schüler gesamt:							22	41	63	78	75	74	70	72	72	72	72	72	72	72	73	74	74	75	75	75	
Hortkapazität "Flohkiste":							115	115	115	115	115	115	115	115	115	115	115	115	115	115	115	115	115	115	115	115	
Absicherung in Prozent:							527%	281%	183%	147%	153%	155%	164%	160%	160%	160%	160%	160%	160%	160%	160%	158%	156%	154%	153%	153%	153%

## Planungsteil Oberschulen

### Inhaltsverzeichnis

	Seite
1. Schulnetzbericht	517
2. Mittel- und langfristige Bedarfsprognose	636
3. Standortplan und langfristige Zielplanung	693
4. Übersicht zu Fehlbedarfen bezüglich der Kapazität von Oberschulen	701

## **1. Schulnetzbericht**

Zwecks einheitlicher Vorgehensweise hat das SMK zentrale Vorgaben entsprechend den Forderungen des Schulgesetzes bzw. der Schulnetzplanungsverordnung an die Schulträger bzw. Schulnetzplanungsträger herausgegeben, deren Verwendung zwingend ist. Dazu gehört auch die zu jeder Schule gehörende Auflistung aller vorhandenen Räume.

Im Schulnetzbericht werden die Oberschulen in öffentlicher und in freier Trägerschaft im Landkreis Nordsachsen durch den Standortbogen vorgestellt. Alle Angaben zu den jeweiligen Schulen wurden von den Schulträgern/Schulen erstellt bzw. geprüft und bestätigt.

Der Landkreis verfügt über 14 öffentlich getragene Oberschulen und 5 in freier Trägerschaft. Davon ist die Waldorfschule (Oberschule) „Gut Loberthal“ noch nicht in Betrieb gegangen, verfügt jedoch über die notwendigen Genehmigungen seitens des SMK.

Der Landkreis Nordsachsen hat sich für den Erhalt ländlicher Oberschulen ausgesprochen. Das Erhalten dieser Schulstandorte dient der Stabilität im ländlichen Raum.

Für Oberschulen in freier Trägerschaft gelten nicht die Regelungen über Mindestschülerzahlen wie für öffentlich getragene.

## Schulnetzbericht (§ 4 SächsSchulnetzVO) - 2023

Schulname: Oberschule Bad Düben



Schulträger	Stadtverwaltung Bad Düben
Zentralörtliche Funktion des Schulträgers nach LEP / Regionalplan	Grundzentrum
Dienststellenschlüssel	4430336
Telefon (optional)	034243 / 22009
Telefax (optional)	
Homepage (optional)	<a href="https://cms.sachsen.schule/osbaddueben/start/">https://cms.sachsen.schule/osbaddueben/start/</a>
E-Mail (optional)	oberschule-bad-dueben@t-online.de

### Gebäude 1 (Hauptgebäude)

Anschrift	Windmühlenweg 19, 04849 Bad Düben
Baujahr/Gebäudetyp	1972 / DDR-Typenbau
Jahr und Umfang der Rekonstruktion	Von 1998 bis 2002 wurde die Oberschule umfassend saniert, wofür Kosten in Höhe von 2.378.732,54 € (ohne Kosten für Außenanlage) entstanden sind. 2019 Anbau Außenaufzug und Einbau Behindertengerechtes WC
Schulfreifläche (m <sup>2</sup> )	ca. 4.300 m <sup>2</sup> (ohne Sportanlage)
Barrierefreiheit	ja

**Sporthalle 1**

Anschrift	Windmühlenweg 19 a, 04849 Bad Döben
Baujahr	1972
Jahr und Umfang der Rekonstruktion	Von 2007 bis 2008 wurde die Turnhalle Schulcampus umfassend saniert, wofür Kosten in Höhe von 1.308.981,76 € (ohne Betriebsvorrichtung Schwingboden) entstanden sind. Sanierung vorh. Altbau und Neubau-1-Feldhalle.
Anzahl der Felder	3
Sportfläche Sporthalle (m <sup>2</sup> )	ca. 660 m <sup>2</sup>
Barrierefreiheit	ja
Mitnutzungen durch andere Schulen bzw. Dritte und Umfang	Die Turnhalle wird von der Oberschule und von der Heide-Grundschule für die Durchführung des Sportunterrichts genutzt. Weiterhin nutzen verschiedene Sportvereine am Nachmittag und in den Abendstunden die Turnhalle.

**Genutzte Schwimmhalle**

Anschrift	Die Oberschule nutzt keine Schwimmhalle.
Baujahr	
Jahr und Umfang der Rekonstruktion	
Länge und Anzahl der Bahnen	
Barrierefreiheit	

Gebäudeanalyse der/des Schulgebäude/s

separate Erfassung – siehe Excel-Tabellen

## Weitere Mindestangaben zur Schule

Darstellung zum Umfang der Bildungsangebote (siehe Legende)	Ganztagesangebot offene Form
Außerunterrichtliche Betreuungsangebote nach § 16 Abs. 1 SächsSchulG	
Vorhandene Betreuungsangebote nach § 16 Abs. 2 SächsSchulG einschl. Kapazität lt. Betriebserlaubnis sowie der Auslastung in %	
Standorte der Heimunterbringung nach § 13 Abs. 3 SächsSchulG einschl. Kapazität lt. Betriebserlaubnis sowie der Auslastung in %	
Aussagen zu Internatsunterbringung (nur Schulen mit vertiefter Ausbildung und Schulen des zweiten Bildungsweges)	
Benennung des Kooperationsverbundes nach § 4c Abs. 7 Satz 1 SächsSchulG	Eilenburg
Einzugsbereich (nur bei Schulen ohne Schulbezirk bei Einrichtung)	<ul style="list-style-type: none"> <li>• Bad Düben mit Stadtteilen Wellaune, Schnaditz, Tiefensee und mit Ortsteilen Alaunwerk und Hammermühle</li> <li>• Zschepplin, mit den Ortsteilen Hohenprießnitz, Glaucha und Oberglaucha</li> <li>• Löbnitz mit den Ortsteilen Reibitz und Roitzschjora</li> <li>• Kossa mit den Ortsteilen Görschlitz, Pressel, Authausen und Durchwehna</li> <li>• Laußig mit den Ortsteilen Pristäblich und Gruna</li> </ul>
Schulbezirk bei Grundschulen nach § 25 SächsSchulG	
Hortstandorte je Grundschulbezirk einschl. der Kapazitäten nach Betriebserlaubnis (§23a Abs. 1 SächsSchulG)	
Bestehende Formen kommunaler Zusammenarbeit nach SächsKomZG (§ 4 Abs. 2 Nr. 10 SächsSchulnetzVO)	
Sonstige regional relevante Angaben	



Schulname / Schulort

**Oberschule Bad Dübén**

Gebäudebezeichnung (z. B. Hauptgebäude, Haus I, Altbau, Haus "Lessing")

Schulträger

**Frau Fichte**

Autor / Ansprechpartner

**1972****DDR Typenbau****Nov. 2023****4430336**

Baujahr (falls bekannt)

Gebäudetyp (falls bekannt, z. B. Gründerzeit, Altneubau, Typ Dre

Träger der Schulnetzplanung

Datenstand Raumerfassung DISCH

4430

lfd. Nr.	Raumnummer / Raumname ("Türschild")	Fläche in m <sup>2</sup>	Zweck / Hauptnutzung	Plätze	Etage	benutzt / unbenutzt	gemeinsame Nutzung	
01	WR 1 TC	90,49	Werken / Technik / Textil	16	Kellergeschoss	benutzt	keine	allgen
02	WR 2 TE	100,16	Werken / Technik / Textil	16	Kellergeschoss	benutzt	keine	Arztra
03	Küche	60,5	Hauswirtschaft / Lehrküche	16	Kellergeschoss	benutzt	Ganztagsangebote	Aula /
04	Nähraum	71,17	Werken / Technik / Textil	16	Kellergeschoss	benutzt	Ganztagsangebote	Berati
05	Hausmeister	33,12	Hausmeister / Servicematerial		Kellergeschoss	benutzt	keine	Besct
06	Lager	56,89	Hausmeister / Servicematerial		Kellergeschoss	benutzt	keine	Bewe
07	Reinigungskräfte	10,82	Hausmeister / Servicematerial		Kellergeschoss	benutzt	keine	Biblio
08	Schülercafe	80,7	Mensa / Speiseraum / Cafeteria /		Kellergeschoss	benutzt	Ganztagsangebote	Biolog
09	Musik 1	76,53	Musik / Rhythmikraum	28	Erdgeschoss	benutzt	keine	Chem
10	WC Mädchen	49,6	Toiletten / Waschräume		Erdgeschoss	benutzt	keine	Garde
11	Elektro	3,59	Haustechnik		Erdgeschoss	benutzt	keine	GTA (
12	WC Jungen	45,21	Toiletten / Waschräume		Erdgeschoss	benutzt	keine	Hausr
13	Vorbereitungsraum	16,44	Lehrmittel / Vorbereitungs- /		Erdgeschoss	benutzt	keine	Haust
14	Vorbereitungsraum 13	35,75	Lehrmittel / Vorbereitungs- /		Erdgeschoss	benutzt	keine	Hausv
15	Chemie 14	76,25	Chemie	28	Erdgeschoss	benutzt	keine	Hort (i
16	Klassenraum 15	63,61	allgemeiner Unterrichtsraum	25	Erdgeschoss	benutzt	keine	Inform
17	Klassenraum 17	63,61	allgemeiner Unterrichtsraum	25	Erdgeschoss	benutzt	keine	keine
18	Klassenraum 18	50,61	allgemeiner Unterrichtsraum	25	Erdgeschoss	benutzt	keine	Küche
19	Klassenraum 20	50,61	allgemeiner Unterrichtsraum	25	Erdgeschoss	benutzt	keine	Kunst
20	Klassenraum 21	63,61	allgemeiner Unterrichtsraum	25	Erdgeschoss	benutzt	keine	Lager
21	Klassenraum 23	63,61	allgemeiner Unterrichtsraum	25	Erdgeschoss	benutzt	keine	Lehr-
22	Informatik 101	76,51	Informatik	20	1. Obergeschoss	benutzt	Ganztagsangebote	Lehre
23	Serverraum	16,42	Haustechnik		1. Obergeschoss	benutzt	keine	Lehrr
24	WC Lehrer	11,11	Toiletten / Waschräume		1. Obergeschoss	benutzt	keine	Mens:
25	WC Lehrer	11,11	Toiletten / Waschräume		1. Obergeschoss	benutzt	keine	Musik
26	Elektro	3,59	Haustechnik		1. Obergeschoss	benutzt	keine	Physi
27	Schulleitung	29,33	Schulleitung		1. Obergeschoss	benutzt	keine	Schul
28	Sekretariat	16,45	Sekretariat		1. Obergeschoss	benutzt	keine	Schul

29	Sellv. Schulleitung	16,44	Schulleitung		1. Obergeschoss	benutzt	keine	Sekre
30	Aula	136,7	Aula / Mehrzweckraum	>28	1. Obergeschoss	benutzt	Ganztagsangebote	Sprac
31	Lehrerzimmer	55,75	Lehrerpersonal		1. Obergeschoss	benutzt	keine	Toilett
32	Vorbereitungsraum	33,44	Physik		1. Obergeschoss	benutzt	keine	Turns:
33	Physik 114	76,25	Physik	28	1. Obergeschoss	benutzt	keine	Werk
34	Klassenraum 115	76,25	allgemeiner Unterrichtsraum	28	1. Obergeschoss	benutzt	andere öffentl. Schule / Abendschule	Wohn
35	Vorbereitungsraum 116	16,11	Lehrmittel / Vorbereitungs- /		1. Obergeschoss	benutzt	keine	
36	Klassenraum 117	76,74	allgemeiner Unterrichtsraum	28	1. Obergeschoss	benutzt	keine	
37	Arztzimmer	24,89	Arztraum / Erste-Hilfe Raum		1. Obergeschoss	benutzt	keine	
38	Klassenraum 121	76,75	allgemeiner Unterrichtsraum	28	1. Obergeschoss	benutzt	keine	
39	Vorbereitungsraum	24,89	Lehrmittel / Vorbereitungs- /		1. Obergeschoss	benutzt	keine	
40	Klassenraum 123	76,75	allgemeiner Unterrichtsraum	28	1. Obergeschoss	benutzt	andere öffentl. Schule / Abendschule	
41	Kunstraum 201	76,51	Kunst	28	2. Obergeschoss	benutzt	Ganztagsangebote	
42	Vorbereitungsraum	16,42	Lehrmittel / Vorbereitungs- /		2. Obergeschoss	benutzt	keine	
43	Klassenraum 203	33,18	allgemeiner Unterrichtsraum	14	2. Obergeschoss	benutzt	keine	
44	Elektro	3,59	Haustechnik		2. Obergeschoss	benutzt	keine	
45	Lehrerzimmer	33,18	Lehrerpersonal		2. Obergeschoss	benutzt	keine	
46	Schulsozialarbeiter	16,45	Beratungsraum		2. Obergeschoss	benutzt	keine	
47	Beratungslehrer	16,44	Beratungsraum		2. Obergeschoss	benutzt	keine	
48	Informatik 212	55,75	Informatik	16	2. Obergeschoss	benutzt	Ganztagsangebote	
49	Vorbereitungsraum	30,81	Lehrmittel / Vorbereitungs- /		2. Obergeschoss	benutzt	keine	
50	Biologie 214	76,25	Biologie	28	2. Obergeschoss	benutzt	keine	
51	Klassenraum 215	76,25	allgemeiner Unterrichtsraum	28	2. Obergeschoss	benutzt	keine	
52	Integrationsraum 216	24,89	Beschäftigungs- und Therapieraum	<8	2. Obergeschoss	benutzt	sonstige Nutzung	
53	Klassenraum 217	76,74	allgemeiner Unterrichtsraum	28	2. Obergeschoss	benutzt	keine	
54	Vorbereitungsraum	16,11	Lehrmittel / Vorbereitungs- /		2. Obergeschoss	benutzt	keine	
55	Klassenraum 221	76,74	allgemeiner Unterrichtsraum	28	2. Obergeschoss	benutzt	keine	
56	Vorbereitungsraum	24,89	Lehrmittel / Vorbereitungs- /		2. Obergeschoss	benutzt	keine	
57	Klassenraum 223	76,25	allgemeiner Unterrichtsraum	28	2. Obergeschoss	benutzt	keine	
58								
59								
60								
61								
62								
63								
64								

## Schulnetzbericht (§ 4 SächsSchulnetzVO) - 2023

Schulname:     **Oberschule Beilrode**



Schulträger	Gemeinde Beilrode
Zentralörtliche Funktion des Schulträgers nach LEP / Regionalplan	
Dienststellenschlüssel	4430344
Telefon (optional)	03421 / 7322-0
Telefax (optional)	03421 / 7322-25
Homepage (optional)	<a href="http://www.beilrode.de">www.beilrode.de</a>
E-Mail (optional)	<a href="mailto:gemeinde@beilrode.de">gemeinde@beilrode.de</a>

### Gebäude 1 (Hauptgebäude)

Anschrift	Ernst-Thälmann-Str. 45, 04886 Beilrode
Baujahr/Gebäudetyp	1990 (Typ 12 – DDR-Plattenbau)
Jahr und Umfang der Rekonstruktion	2010 (Fassade, Dach, teilw. Haustechnik, teilw. Renovierungsarbeiten); 2023 (Fußboden)
Schulfreifläche (m <sup>2</sup> )	ca. 3100 m <sup>2</sup> (gemeinsam mit Gebäude 2)
Barrierefreiheit	nein

### Gebäude 2

Anschrift	Ernst-Thälmann-Str. 45, 04886 Beilrode
Baujahr/Gebäudetyp	1902 (Typ12 – DDR Plattenbau)
Jahr und Umfang der Rekonstruktion	2008
Schulfreifläche (m <sup>2</sup> )	ca. 3100 m <sup>2</sup> (gemeinsam mit Gebäude 1)
Barrierefreiheit	nein

**Sporthalle 1**

Anschrift	Ernst-Thälmann-Str. 45, 04886 Beilrode
Baujahr	2005
Jahr und Umfang der Rekonstruktion	/
Anzahl der Felder	2
Sportfläche Sporthalle (m <sup>2</sup> )	977 m <sup>2</sup>
Barrierefreiheit	EG
Mitnutzungen durch andere Schulen bzw. Dritte und Umfang	ja

**Genutzte Schwimmhalle**

Anschrift	
Baujahr	
Jahr und Umfang der Rekonstruktion	
Länge und Anzahl der Bahnen	
Barrierefreiheit	

Gebäudeanalyse der/des Schulgebäude/s

separate Erfassung – siehe Excel-Tabellen

Weitere Mindestangaben zur Schule

Darstellung zum Umfang der Bildungsangebote (siehe Legende)	
Außerunterrichtliche Betreuungsangebote nach § 16 Abs. 1 SächsSchulG	ja (GTA)
Vorhandene Betreuungsangebote nach § 16 Abs. 2 SächsSchulG einschl. Kapazität lt. Betriebserlaubnis sowie der Auslastung in %	-
Standorte der Heimunterbringung nach § 13 Abs. 3 SächsSchulG einschl. Kapazität lt. Betriebserlaubnis sowie der Auslastung in %	-
Aussagen zu Internatsunterbringung (nur Schulen mit vertiefter Ausbildung und Schulen des zweiten Bildungsweges)	-
Benennung des Kooperationsverbundes nach § 4c Abs. 7 Satz 1 SächsSchulG	Torgau
Einzugsbereich (nur bei Schulen ohne Schulbezirk bei Einrichtung)	-
Schulbezirk bei Grundschulen nach § 25 SächsSchulG	-
Hortstandorte je Grundschulbezirk einschl. der Kapazitäten nach Betriebserlaubnis (§23a Abs. 1 SächsSchulG)	-
Bestehende Formen kommunaler Zusammenarbeit nach SächsKomZG (§ 4 Abs. 2 Nr. 10 SächsSchulnetzVO)	Gemeindeverwaltung Beilrode (Schulträger)
Sonstige regional relevante Angaben	-

**Oberschule Beilrode / Beilrode**

Schulname / Schulort

**Oberschule - Hauptgebäude (Gebäude 1)**

Gebäudebezeichnung (z. B. Hauptgebäude, Haus I, Altbau, Haus "Lessing")

**Gemeinde Beilrode**

Schulträger

**S. Pohle/ M. Stein**

Autor / Ansprechpartner

**1990**

Baujahr (falls bekannt)

**12 – Schulen (DDR Plattenbau)**

Gebäudetyp (falls bekannt, z. B. Gründerzeit, Altneubau, Typ Dre

**Landkreis Nordsachsen**

Träger der Schulnetzplanung

**08.11.2023**

Datenstand Raumerfassung DISCH

**4430344**

Ifd. Nr.	Raumnummer / Raumname ("Türschild")	Fläche in m <sup>2</sup>	Zweck / Hauptnutzung	Plätze	Etage	benutzt / unbenutzt	gemeinsame Nutzung	
01	1 - 0.1	63	allgemeiner Unterrichtsraum	25	Erdgeschoss	benutzt	keine	allgen
02	1 - 0.2	21	Lehrmittel / Vorbereitungs- /	keine	Erdgeschoss	benutzt	keine	Arztra
03	1 - 0.3	21	Garderobe / Umkleideraum	keine	Erdgeschoss	benutzt	keine	Aula /
04	1 - 0.4	21	Informatik	17	Erdgeschoss	benutzt	keine	Berat
05	1 - 0.5	12	Werken / Technik / Textil	keine	Erdgeschoss	benutzt	keine	Besch
06	1 - 0.6	34	Werken / Technik / Textil	keine	Erdgeschoss	benutzt	keine	Bewe
07	1 - 0.7	70	Werken / Technik / Textil	17	Erdgeschoss	benutzt	keine	Bibli
08	1 - 0.8	17	Werken / Technik / Textil	<8	Erdgeschoss	benutzt	keine	Biolog
09	1 - 0.9	17	Schularchiv / Museum	keine	Erdgeschoss	benutzt	keine	Chem
10	1 - 0.10	8	Hausmeister / Servicematerial	<8	Erdgeschoss	benutzt	keine	Garde
11	1 - 0.11	59	Hauswirtschaft / Lehrküche	keine	Erdgeschoss	benutzt	keine	GTA (
12	1 - 0.12	42	Hauswirtschaft / Lehrküche	17	Erdgeschoss	benutzt	keine	Hausr
13	1 - 1.1	72	Physik	>28	1. Obergeschoss	benutzt	keine	Haust
14	1 - 1.2	32,5	Lehrmittel / Vorbereitungs- /	<8	1. Obergeschoss	benutzt	keine	Hausv
15	1 - 1.3	20,5	Toiletten / Waschräume	keine	1. Obergeschoss	benutzt	keine	Hort (
16	1 - 1.4	20,5	Toiletten / Waschräume	keine	1. Obergeschoss	benutzt	keine	Inform
17	1 - 1.5	20,5	Beratungsraum	<8	1. Obergeschoss	benutzt	keine	keine
18	1 - 1.6	52	Lehrpersonal	>28	1. Obergeschoss	benutzt	keine	Küche
19	1 - 1.7	34,5	Schulleitung	<8	1. Obergeschoss	benutzt	keine	Kunst
20	1 - 1.8	17	Sekretariat	<8	1. Obergeschoss	benutzt	keine	Lager
21	1 - 1.9	16,5	Schulleitung	<8	1. Obergeschoss	benutzt	keine	Lehr-
22	1 - 1.10	34	Beratungsraum	12	1. Obergeschoss	benutzt	keine	Lehre
23	1 - 1.11	34,5	Lehrmittel / Vorbereitungs- /	keine	1. Obergeschoss	benutzt	keine	Lehrr
24	1 - 1.12	51,5	allgemeiner Unterrichtsraum	23	1. Obergeschoss	benutzt	keine	Mens:
25	1 - 1.13	26	Beratungsraum	<8	1. Obergeschoss	benutzt	keine	Musik
26	1 - 2.1	76,5	Musik / Rhythmikraum	>28	2. Obergeschoss	benutzt	keine	Physi
27	1 - 2.2	31	Lehrmittel / Vorbereitungs- /	keine	2. Obergeschoss	benutzt	keine	Schul
28	1 - 2.3	21	Lager / Abstellraum	keine	2. Obergeschoss	benutzt	keine	Schul

29	1 - 2.4	21	Lehrmittel / Vorbereitungs- /	keine	2. Obergeschoss	benutzt	keine	Sekre
30	1 - 2.5	21	Beratungsraum	<8	2. Obergeschoss	benutzt	keine	Sprac
31	1 - 2.6	52	allgemeiner Unterrichtsraum	>28	2. Obergeschoss	benutzt	keine	Toilett
32	1 - 2.7	51	allgemeiner Unterrichtsraum	>28	2. Obergeschoss	benutzt	keine	Turns:
33	1 - 2.8	51	allgemeiner Unterrichtsraum	>28	2. Obergeschoss	benutzt	keine	Werke
34	1 - 2.9	34	Musik / Rhythmikraum	12	2. Obergeschoss	benutzt	keine	Wohn
35	1 - 2.10	51	allgemeiner Unterrichtsraum	25	2. Obergeschoss	benutzt	keine	
36	1 - 2.11	25	Beratungsraum	13	2. Obergeschoss	benutzt	keine	
37	1 - 3.1	76,5	Chemie	>28	3. Obergeschoss	benutzt	keine	
38	1 - 3.2	31,5	Lehrmittel / Vorbereitungs- /	keine	3. Obergeschoss	benutzt	keine	
39	1 - 3.3	21	Lager / Abstellraum	keine	3. Obergeschoss	benutzt	keine	
40	1 - 3.4	21	allgemeiner Unterrichtsraum	11	3. Obergeschoss	benutzt	keine	
41	1 - 3.5	21	Beratungsraum	<8	3. Obergeschoss	benutzt	keine	
42	1 - 3.6	52	allgemeiner Unterrichtsraum	>28	3. Obergeschoss	benutzt	keine	
43	1 - 3.7	51	allgemeiner Unterrichtsraum	>28	3. Obergeschoss	benutzt	keine	
44	1 - 3.8	51	Informatik	22	3. Obergeschoss	benutzt	keine	
45	1 - 3.9	17,5	Garderobe / Umkleideraum	keine	3. Obergeschoss	benutzt	keine	
46	1 - 3.10	16,5	Informatik	10	3. Obergeschoss	benutzt	keine	
47	1 - 3.11	51,5	Informatik	20	3. Obergeschoss	benutzt	keine	
48	1 - 3.12	26	Lehrmittel / Vorbereitungs- /		3. Obergeschoss	benutzt	keine	
49								
50								
51								
52								
53								
54								
55								
56								
57								
58								
59								
60								
61								
62								
63								
64								

Oberschule Beilrode / Beilrode								
Schulname / Schulort								
Gebäude 2 (rotes Gebäude)				Gemeinde Beilrode		S. Pohle/ M. Stein		
Gebäude-/Schulteilbezeichnung (z. B. Haus II) und Ort, falls abweichend von Stammschule				Schulträger		Autor / Ansprechpartner:		
1902		12 - Schulen		Landkreis Nordsachsen		08.11.2023		4430344
Baujahr (falls bekannt)		Gebäudebeschreibung (z. B. Gründerzeit, Altneubau, Typ Dresde		Träger der Schulnetzplanung		Datenstand Raumerfassung DISCH		
Ifd. Nr.	Raumnummer / Raumname ("Türschild")	Fläche in m²	Zweck / Hauptnutzung	Plätze	Etage	benutzt / unbenutzt	gemeinsame Nutzung	
01	2 - 0.1	12,5	Toiletten / Waschräume	keine	Erdgeschoss	benutzt	keine	allgen
02	2 - 0.2.	60	allgemeiner Unterrichtsraum	27	Erdgeschoss	benutzt	keine	Arztra
03	2 - 0.3	54	allgemeiner Unterrichtsraum	25	Erdgeschoss	benutzt	keine	Aula /
04	2 - 0.4	54	allgemeiner Unterrichtsraum	27	Erdgeschoss	benutzt	keine	Beratu
05	2 - 1.1	14	Garderobe / Umkleideraum	keine	1. Obergeschoss	benutzt	keine	Besch
06	2 - 1.2	7	Toiletten / Waschräume	keine	1. Obergeschoss	benutzt	keine	Bewe:
07	2 - 1.3	25	GTA (ausschließlich)	10	1. Obergeschoss	benutzt	keine	Bibliot
08	2 - 1.4	53	allgemeiner Unterrichtsraum	16	1. Obergeschoss	benutzt	keine	Biolog
09	2 - 1.5	55,5	allgemeiner Unterrichtsraum	27	1. Obergeschoss	benutzt	keine	Chem
10								Garde
11								GTA (
12								Hausr
13								Haust
14								Hausv
15								Hort (i
16								Inform
17								keine
18								Küche
19								Kunst
20								Lager
21								Lehr-
22								Lehre
23								Lehrr
24								Mens:
25								Musik
26								Physi
27								Schul



## Schulnetzbericht (§ 4 SächsSchulnetzVO) - 2023

Schulname: Artur-Becker-Oberschule



Schulträger	Große Kreisstadt Delitzsch
Zentralörtliche Funktion des Schulträgers nach LEP / Regionalplan	Mittelzentrum
Dienststellenschlüssel	4430385
Telefon (optional)	034 202 / 63 805
Telefax (optional)	034 202 / 32 98 23
Homepage (optional)	<a href="http://www.abos-dz.de">www.abos-dz.de</a>
E-Mail (optional)	<a href="mailto:sekretariat-osab@delitzsch.de">sekretariat-osab@delitzsch.de</a>

### Gebäude 1 (Hauptgebäude)

Anschrift	Oststraße 11, 04509 Delitzsch
Baujahr/Gebäudetyp	1976 - Typ Leipzig
Jahr und Umfang der Rekonstruktion	1993
Schulfreifläche (m <sup>2</sup> )	21.562
Barrierefreiheit	nein

### Gebäude 2

Anschrift	Sporthallengebäude Oststraße 11, 04509 Delitzsch
Baujahr/Gebäudetyp	1976
Jahr und Umfang der Rekonstruktion	
Schulfreifläche (m <sup>2</sup> )	
Barrierefreiheit	nein

---

**Sporthalle 1**

Anschrift	Oststraße 11, 04509 Delitzsch
Baujahr	1976
Jahr und Umfang der Rekonstruktion	2003 / 2015
Anzahl der Felder	3 (Teilung)
Sportfläche Sporthalle (m <sup>2</sup> )	904
Barrierefreiheit	nein
Mitnutzungen durch andere Schulen bzw. Dritte und Umfang	Vereine, Kindertageseinrichtungen und Sportgruppen am Nachmittag und Wochenende

**Genutzte Schwimmhalle**

Anschrift	
Baujahr	
Jahr und Umfang der Rekonstruktion	
Länge und Anzahl der Bahnen	
Barrierefreiheit	

Gebäudeanalyse der/des Schulgebäude/s

separate Erfassung – siehe Excel-Tabellen

## Weitere Mindestangaben zur Schule

Darstellung zum Umfang der Bildungsangebote (siehe Legende)	<ul style="list-style-type: none"> <li>- Ganztagesangebote (gebunden 5./6. Klasse; ab 7. Klasse frei)</li> <li>- Vorbereitungsklassen (Deutsch als Zweitsprache)</li> <li>- sonstige Modellversuche des SMK bzw. des LaSuB: Schulverwaltungsassistent</li> </ul>
Außerunterrichtliche Betreuungsangebote nach § 16 Abs. 1 SächsSchulG	
Vorhandene Betreuungsangebote nach § 16 Abs. 2 SächsSchulG einschl. Kapazität lt. Betriebserlaubnis sowie der Auslastung in %	
Standorte der Heimunterbringung nach § 13 Abs. 3 SächsSchulG einschl. Kapazität lt. Betriebserlaubnis sowie der Auslastung in %	
Aussagen zu Internatsunterbringung (nur Schulen mit vertiefter Ausbildung und Schulen des zweiten Bildungsweges)	
Benennung des Kooperationsverbundes nach § 4c Abs. 7 Satz 1 SächsSchulG	Delitzsch
Einzugsbereich (nur bei Schulen ohne Schulbezirk bei Einrichtung)	
Schulbezirk bei Grundschulen nach § 25 SächsSchulG	
Hortstandorte je Grundschulbezirk einschl. der Kapazitäten nach Betriebserlaubnis (§23a Abs. 1 SächsSchulG)	
Bestehende Formen kommunaler Zusammenarbeit nach SächsKomZG (§ 4 Abs. 2 Nr. 10 SächsSchulnetzVO)	
Sonstige regional relevante Angaben	Schülerdemokratieprojekt „Deine Idee? Deine Schule. Deine Entscheidung!“

**Artur-Becker-Oberschule Delitzsch / Delitzsch**

Schulname / Schulort

**Schulgebäude**

Gebäudebezeichnung (z. B. Hauptgebäude, Haus I, Altbau, Haus "Lessing")

**Stadt Delitzsch**

Schulträger

**Oliver Genzel**

Autor / Ansprechpartner

**1976****DDR Typenbau Leipzig****Landkreis Nordsachsen****Dez. 2023****4430385**

Baujahr (falls bekannt)

Gebäudetyp (falls bekannt, z. B. Gründerzeit, Altneubau, Typ Dre

Träger der Schulnetzplanung

Datenstand Raumerfassung DISCH

Ifd. Nr.	Raumnummer / Raumname ("Türschild")	Fläche in m <sup>2</sup>	Zweck / Hauptnutzung	Plätze	Etage	benutzt / unbenutzt	gemeinsame Nutzung	
01	101 Vorbereitung	17,2	Lehrmittel / Vorbereitungs- /		1. Obergeschoss	benutzt		allgen
02	102 Fachkabinett	76,7	Bibliothek		1. Obergeschoss	benutzt		Arztra
03	103 WC Männlich	24	Toiletten / Waschräume		1. Obergeschoss	benutzt		Aula /
04	104 WC Weiblich	23,8	Toiletten / Waschräume		1. Obergeschoss	benutzt		Berat
05	105 Fachkabinett	53,6	Informatik	16	1. Obergeschoss	benutzt		Besch
06	106 Klassenraum	53,6	allgemeiner Unterrichtsraum		1. Obergeschoss	benutzt		Bewe
07	107 Klassenraum	53,6	allgemeiner Unterrichtsraum		1. Obergeschoss	benutzt		Bibli
08	108 Vorbeitung Kunst	17,2	Lehrmittel / Vorbereitungs- /		1. Obergeschoss	benutzt		Biolog
09	109 Kunsterziehung	77,2	Kunst		1. Obergeschoss	benutzt		Chem
10	110 Klassenraum	78,1	allgemeiner Unterrichtsraum		1. Obergeschoss	benutzt		Garde
11	111 WC Männlich	14,2	Toiletten / Waschräume		1. Obergeschoss	benutzt		GTA (
12	112 Lager	14,5	Lehrmittel / Vorbereitungs- /		1. Obergeschoss	benutzt		Hausr
13	113 Klassenraum	78,1	allgemeiner Unterrichtsraum		1. Obergeschoss	benutzt		Haust
14	114 Lager	17,2	Lehrmittel / Vorbereitungs- /		1. Obergeschoss	benutzt	Ganztagsangebote	Hausv
15	201 Vorbereitung Physik	17,2	Lehrmittel / Vorbereitungs- /		2. Obergeschoss	benutzt		Hort (i
16	202 Physik	77,3	Physik		2. Obergeschoss	benutzt		Inform
17	203 WC Männlich	24	Toiletten / Waschräume		2. Obergeschoss	benutzt		keine
18	204 WC Weiblich	23,8	Toiletten / Waschräume		2. Obergeschoss	benutzt		Küche
19	205 Computerkabinett	53,6	Informatik	15	2. Obergeschoss	benutzt		Kunst
20	206 Klassenraum	53,6	allgemeiner Unterrichtsraum		2. Obergeschoss	benutzt		Lager
21	207 Physik 2	53,6	Physik		2. Obergeschoss	benutzt		Lehr-
22	208 Vorbereitung	17,2	Lehrmittel / Vorbereitungs- /		2. Obergeschoss	benutzt		Lehre
23	209 Chemie	77,2	Chemie		2. Obergeschoss	benutzt		Lehrr
24	210 Klassenraum	78,1	allgemeiner Unterrichtsraum		2. Obergeschoss	benutzt		Mens:
25	211 WC Weiblich	14,2	Toiletten / Waschräume		2. Obergeschoss	benutzt		Musik
26	212 Bibliothek	14,5	Lehrmittel / Vorbereitungs- /		2. Obergeschoss	benutzt		Physi
27	213 Klassenraum	78,1	allgemeiner Unterrichtsraum		2. Obergeschoss	benutzt		Schul
28	214 Vorbereitung	17	Lehrmittel / Vorbereitungs- /		2. Obergeschoss	benutzt		Schul



29	301 Vorbereitung	17,2	Lehrmittel / Vorbereitungs- /		3. Obergeschoss	benutzt		Sekre
30	302 Geographie	77,3	allgemeiner Unterrichtsraum		3. Obergeschoss	benutzt		Sprac
31	303 WC Männlich	23,8	Toiletten / Waschräume		3. Obergeschoss	benutzt		Toilett
32	304 WC Weiblich	23,8	Toiletten / Waschräume		3. Obergeschoss	benutzt		Turns:
33	305 Klassenraum	53,6	allgemeiner Unterrichtsraum		3. Obergeschoss	benutzt		Werke
34	306 Klassenraum	53,6	allgemeiner Unterrichtsraum		3. Obergeschoss	benutzt		Wohn
35	307 Klassenraum	53,6	allgemeiner Unterrichtsraum		3. Obergeschoss	benutzt		
36	309 Klassenraum	103,4	Aula / Mehrzweckraum		3. Obergeschoss	benutzt	Ganztagsangebote	
37	310 Klassenraum	78,1	Informatik		3. Obergeschoss	benutzt		
38	311 WC Männlich	14,2	Toiletten / Waschräume		3. Obergeschoss	benutzt		
39	312 Lager	14,5	Lager / Abstellraum		3. Obergeschoss	benutzt		
40	313 Klassenraum	77,9	allgemeiner Unterrichtsraum		3. Obergeschoss	benutzt		
41	314 Lager	17,2	Lager / Abstellraum		3. Obergeschoss	benutzt	Ganztagsangebote	
42	1 Vorbereitung Musik	18,1	Lehrmittel / Vorbereitungs- /		Erdgeschoss	benutzt	Ganztagsangebote	
43	2 Musik	76,7	Musik / Rhythmikraum		Erdgeschoss	benutzt		
44	3 Vorbereitung Ethik/	12,2	Lehrmittel / Vorbereitungs- /		Erdgeschoss	benutzt		
45	4 Technikraum	11,9	Haustechnik		Erdgeschoss	benutzt		
46	5 Lehrerzimmer	35,4	Lehrerpersonal		Erdgeschoss	benutzt		
47	6 Lehrerzimmer	17,2	Lehrerpersonal		Erdgeschoss	benutzt		
48	7 Lehrerzimmer	53,6	Lehrerpersonal		Erdgeschoss	benutzt		
49	8 Stellvertretende	17,2	Schulleitung		Erdgeschoss	benutzt		
50	9 Schulsekretariat	17,2	Sekretariat		Erdgeschoss	benutzt		
51	10 Schulleiterin	17,2	Schulleitung		Erdgeschoss	benutzt		
52	12 Beratungsraum	17,2	Beratungsraum		Erdgeschoss	benutzt		
53	13 Klassenraum	54,3	allgemeiner Unterrichtsraum		Erdgeschoss	benutzt		
54	14 Klassenraum	54,3	allgemeiner Unterrichtsraum		Erdgeschoss	benutzt		
55	15 Schulsanitätsraum	17,2	Arztraum / Erste-Hilfe Raum		Erdgeschoss	benutzt		
56	16 WC Weiblich	14,2	Toiletten / Waschräume		Erdgeschoss	benutzt		
57	17 Schulsozialarbeiter	11	Beratungsraum		Erdgeschoss	benutzt		
58	18 ehemalige	12,1	Beratungsraum		Erdgeschoss	benutzt		
59	18 ehemalige	7	Lager / Abstellraum		Erdgeschoss	benutzt		
60	23 ehemalige	34,5	allgemeiner Unterrichtsraum		Erdgeschoss	benutzt		
61	001 Vorbereitung	17,2	Lehrmittel / Vorbereitungs- /		Kellergeschoss	benutzt		
62	002 Werkraum	81,3	Werken / Technik / Textil		Kellergeschoss	benutzt	Ganztagsangebote	
63	003 Heizung	11,9	Haustechnik		Kellergeschoss	benutzt		
64	004 Gas	24,3	Haustechnik		Kellergeschoss	benutzt		

65	005 Elektro	11,9	Haustechnik		Kellergeschoss	benutzt	
66	006	17,7	Hausmeister / Servicematerial		Kellergeschoss	benutzt	
67	007 Hausmeisterbüro	17,7	Hausmeister / Servicematerial		Kellergeschoss	benutzt	
68	008 Computer	17,2	Informatik	10	Kellergeschoss	benutzt	
69	009 Nähraum	53,6	Werken / Technik / Textil	16	Kellergeschoss	benutzt	
70	010 Lehrerzimmer	17,2	Schulleitung		Kellergeschoss	benutzt	
71	011 Aufenthalt	17,2	Garderobe / Umkleideraum		Kellergeschoss	benutzt	
72	012 Bücherraum	17,2	Lehrmittel / Vorbereitungs- /		Kellergeschoss	benutzt	
73	013 Vorbereitung WTH	17,2	Lehrmittel / Vorbereitungs- /		Kellergeschoss	benutzt	
74	014 Werkraum 2	77,2	Werken / Technik / Textil		Kellergeschoss	benutzt	
75	015 Speiseraum	94,8	Mensa / Speiseraum / Cafeteria /		Kellergeschoss	benutzt	
76	016 Küche Vorraum	7,1	Küche / Ausgabeküche		Kellergeschoss	benutzt	
77	017 Küche Ausgabe	21,9	Küche / Ausgabeküche		Kellergeschoss	benutzt	
78	018 Lager	17,2	Lager / Abstellraum		Kellergeschoss	benutzt	Ganztagsangebote
79	019 Lehrküche	78,1	Hauswirtschaft / Lehrküche		Kellergeschoss	benutzt	
80	018 ehemalige	6	Toiletten / Waschräume		Erdgeschoss	benutzt	
81	018 ehemalige	6,7	Schularchiv / Museum		Erdgeschoss	benutzt	
82							
83							
84							
85							
86							
87							
88							
89							
90							
91							
92							
93							
94							
95							
96							
97							
98							
99							

**Artur-Becker-Oberschule Delitzsch / Delitzsch**

Schulname / Schulort

**Sporthalle**

Gebäude-/Schulteilbezeichnung (z. B. Haus II) und Ort, falls abweichend von Stammschule

**1976**

Baujahr (falls bekannt)

Gebäudebeschreibung (z. B. Gründerzeit, Altneubau, Typ Dresde

**Stadt Delitzsch**

Schulträger

**Landkreis Nordsachsen**

Träger der Schulnetzplanung

**Oliver Genzel**

Autor / Ansprechpartner:

**Dez. 2023**

**4430385**

Datenstand Raumerfassung DISCH

Ifd. Nr.	Raumnummer / Raumname ("Türschild")	Fläche in m <sup>2</sup>	Zweck / Hauptnutzung	Plätze	Etage	benutzt / unbenutzt	gemeinsame Nutzung	
01	Vereinsraum	63,4	allgemeiner Unterrichtsraum		1. Obergeschoss	benutzt		allgen
02	Vereinsraum	29,6	allgemeiner Unterrichtsraum		1. Obergeschoss	benutzt		Arztra
03	Schülerclub	90,5	Mensa / Speiseraum / Cafeteria /		Erdgeschoss	benutzt	Ganztagsangebote	Aula /
04								Berat
05								Besch
06								Bewe
07								Bibliot
08								Biolog
09								Chem
10								Garde
11								GTA (
12								Hausr
13								Haust
14								Hausv
15								Hort (i
16								Inform
17								keine
18								Küche
19								Kunst
20								Lager
21								Lehr-
22								Lehre
23								Lehrr
24								Mens:
25								Musik
26								Physi
27								Schul
28								Schul

## Schulnetzbericht (§ 4 SächsSchulnetzVO) - 2023

Schulname: Erasmus-Schmidt-Oberschule



Schulträger	Große Kreisstadt Delitzsch
Zentralörtliche Funktion des Schulträgers nach LEP / Regionalplan	Mittelzentrum
Dienststellenschlüssel	4430377
Telefon (optional)	034202 / 58480
Telefax (optional)	034202 / 58484
Homepage (optional)	
E-Mail (optional)	sekretariat-ess@delitzsch.de

### Gebäude 1 (Hauptgebäude)

Anschrift	Kosebruchweg 16, 04509 Delitzsch
Baujahr/Gebäudetyp	1980 – Typ Leipzig
Jahr und Umfang der Rekonstruktion	2018 – vollständige Sanierung und Anbau eines Gebäudeteils
Schulfreifläche (m <sup>2</sup> )	5.190
Barrierefreiheit	ja (alle Etagen über einen Personenaufzug erreichbar)

---



**Sporthalle 1**

Anschrift	Kosebruchweg 16, 04509 Delitzsch
Baujahr	2016
Jahr und Umfang der Rekonstruktion	
Anzahl der Felder	2
Sportfläche Sporthalle (m <sup>2</sup> )	800
Barrierefreiheit	ja
Mitnutzungen durch andere Schulen bzw. Dritte und Umfang	Vereine, Kindertageseinrichtungen und Sportgruppen am Nachmittag und Wochenende

**Genutzte Schwimmhalle**

Anschrift	
Baujahr	
Jahr und Umfang der Rekonstruktion	
Länge und Anzahl der Bahnen	
Barrierefreiheit	

Gebäudeanalyse der/des Schulgebäude/s

separate Erfassung – siehe Excel-Tabellen

Weitere Mindestangaben zur Schule

Darstellung zum Umfang der Bildungsangebote (siehe Legende)	- Ganztagesangebote (offen) - sonstige Modellversuche des SMK bzw. des LaSuB: Schulverwaltungsassistent
Außerunterrichtliche Betreuungsangebote nach § 16 Abs. 1 SächsSchulG	
Vorhandene Betreuungsangebote nach § 16 Abs. 2 SächsSchulG einschl. Kapazität lt. Betriebserlaubnis sowie der Auslastung in %	
Standorte der Heimunterbringung nach § 13 Abs. 3 SächsSchulG einschl. Kapazität lt. Betriebserlaubnis sowie der Auslastung in %	
Aussagen zu Internatsunterbringung (nur Schulen mit vertiefter Ausbildung und Schulen des zweiten Bildungsweges)	
Benennung des Kooperationsverbundes nach § 4c Abs. 7 Satz 1 SächsSchulG	Delitzsch
Einzugsbereich (nur bei Schulen ohne Schulbezirk bei Einrichtung)	
Schulbezirk bei Grundschulen nach § 25 SächsSchulG	
Hortstandorte je Grundschulbezirk einschl. der Kapazitäten nach Betriebserlaubnis (§23a Abs. 1 SächsSchulG)	
Bestehende Formen kommunaler Zusammenarbeit nach SächsKomZG (§ 4 Abs. 2 Nr. 10 SächsSchulnetzVO)	
Sonstige regional relevante Angaben	

**Erasmus-Schmidt-Schule Oberschule der Stadt Delitzsch / Delitzsch**

Schulname / Schulort

**Altbau**

Gebäudebezeichnung (z. B. Hauptgebäude, Haus I, Altbau, Haus "Lessing")

**1980**

Baujahr (falls bekannt)

**DDR Typenbau "Leipzig"**

Gebäudetyp (falls bekannt, z. B. Gründerzeit, Altneubau, Typ Dre

**Stadt Delitzsch**

Schulträger

**Landkreis Nordsachsen**

Träger der Schulnetzplanung

**Oliver Genzel**

Autor / Ansprechpartner

**Dez. 2023**

Datenstand Raumerfassung DISCH

4430377



lfd. Nr.	Raumnummer / Raumname ("Türschild")	Fläche in m²	Zweck / Hauptnutzung	Plätze	Etage	benutzt / unbenutzt	gemeinsame Nutzung	
01	K02.1 Haustechnik E-	2,03	Haustechnik		Kellergeschoss	benutzt		allgen
02	K03 Hausmeister	28,84	Hausmeister / Servicematerial		Kellergeschoss	benutzt		Arztra
03	K04	76,99	Werken / Technik / Textil		Kellergeschoss	benutzt	Ganztagsangebote	Aula /
04	K05.1 Haustechnik - HAR	5,09	Haustechnik		Kellergeschoss	benutzt		Beratu
05	K06 Hausmeister Büro	16,88	Hausmeister / Servicematerial		Kellergeschoss	benutzt		Besch
06	K07 Vorbereitungsraum	35,71	Lehrmittel / Vorbereitungs- /		Kellergeschoss	benutzt		Bewe
07	K08 Reinigungspersonal	17,06	Hausmeister / Servicematerial		Kellergeschoss	benutzt		Bibliot
08	K09	71,08	Werken / Technik / Textil		Kellergeschoss	benutzt		Biolog
09	K10 Vorbereitungsraum	17,18	Lehrmittel / Vorbereitungs- /		Kellergeschoss	benutzt		Chem
10	K11 Vorbereitungsraum	34,28	Lehrmittel / Vorbereitungs- /		Kellergeschoss	benutzt		Garde
11	K12	69,49	Werken / Technik / Textil		Kellergeschoss	benutzt		GTA (
12	K12.1 Haustechnik E-	1,27	Haustechnik		Kellergeschoss	benutzt		Hausr
13	K13 Abstellraum 3	17,08	Lager / Abstellraum		Kellergeschoss	benutzt		Haus
14	K14 Abstellraum 2	17,08	Lager / Abstellraum		Kellergeschoss	benutzt		Hausv
15	K15 Abstellraum 1	17,08	Lager / Abstellraum		Kellergeschoss	benutzt		Hort (i
16	K16.1 Haustechnik - HAR	5,32	Haustechnik		Kellergeschoss	benutzt		Inform
17	K17 Vorbereitungsraum	15,65	Lehrmittel / Vorbereitungs- /		Kellergeschoss	benutzt		keine
18	K17.1 Haustechnik E-	1,19	Haustechnik		Kellergeschoss	benutzt		Küche
19	K18	76,12	Musik / Rhythmikraum		Kellergeschoss	benutzt	Ganztagsangebote	Kunst
20	K19 Haustechnik	5,55	Haustechnik		Kellergeschoss	benutzt		Lager
21	K20 Haustechnik	29,54	Haustechnik		Kellergeschoss	benutzt		Lehr-
22	K21 Haustechnik	11,43	Haustechnik		Kellergeschoss	benutzt		Lehre
23	K23 Haustechnik	10,35	Haustechnik		Kellergeschoss	benutzt		Lehrr
24	102.1 Haustechnik E-	1,99	Haustechnik		Erdgeschoss	benutzt		Mens:
25	103 Kopierraum	6,97	Sekretariat		Erdgeschoss	benutzt		Musik
26	103.1 Archiv	7,04	Schularchiv / Museum		Erdgeschoss	benutzt		Physi
27	103.2 Beratungslehrerin	14,34	Beratungsraum		Erdgeschoss	benutzt		Schul
28	104 Unterrichtsraum	77,69	allgemeiner Unterrichtsraum		Erdgeschoss	benutzt		Schul

29	106 Erste Hilfe Raum	16,88	Arztraum / Erste-Hilfe Raum	Erdgeschoss	benutzt	Ganztagsangebote	Sekre
30	107 Unterrichtsraum	53,21	allgemeiner Unterrichtsraum	Erdgeschoss	benutzt		Sprac
31	108 Ganztagsangebot	71,12	GTA (ausschließlich)	Erdgeschoss	benutzt		Toilett
32	109	17,18	Schulleitung	Erdgeschoss	benutzt		Turns:
33	110 Schulleiter	17,08	Schulleitung	Erdgeschoss	benutzt		Werke
34	111 Sekretariat	33,29	Sekretariat	Erdgeschoss	benutzt		Wohn
35	111.1 Haustechnik E-	1,23	Haustechnik	Erdgeschoss	benutzt		
36	112 stellvertretender	17,22	Schulleitung	Erdgeschoss	benutzt		
37	113 Lehrerzimmer	57,86	Lehrerpersonal	Erdgeschoss	benutzt		
38	115 Vorbereitungsraum	15,65	Lehrmittel / Vorbereitungs- /	Erdgeschoss	benutzt		
39	115.1 Haustechnik E-	1,19	Haustechnik	Erdgeschoss	benutzt		
40	116	76,74	Kunst	Erdgeschoss	benutzt	Ganztagsangebote	
41	117 WC Mädchen	9,66	Toiletten / Waschräume	Erdgeschoss	benutzt		
42	118 WC Jungen	10,34	Toiletten / Waschräume	Erdgeschoss	benutzt		
43	119 WC Personal Herren	10,34	Toiletten / Waschräume	Erdgeschoss	benutzt		
44	120 WC Personal Damen	9,05	Toiletten / Waschräume	Erdgeschoss	benutzt		
45	202.1 Haustechnik E-	2	Haustechnik	1. Obergeschoss	benutzt		
46	203 Diagnostik	14,34	Beratungsraum	1. Obergeschoss	benutzt		
47	203.1 Praxisberaterin	14,26	Beratungsraum	1. Obergeschoss	benutzt		
48	204 Unterrichtsraum	50,87	allgemeiner Unterrichtsraum	1. Obergeschoss	benutzt		
49	205 Schulsozialarbeiter	17,36	Beratungsraum	1. Obergeschoss	benutzt	Ganztagsangebote	
50	207 Unterrichtsraum	71,3	allgemeiner Unterrichtsraum	1. Obergeschoss	benutzt		
51	208 Unterrichtsraum	62,68	allgemeiner Unterrichtsraum	1. Obergeschoss	benutzt		
52	209 Unterrichtsraum	62,35	allgemeiner Unterrichtsraum	1. Obergeschoss	benutzt		
53	210 Unterrichtsraum	60,74	allgemeiner Unterrichtsraum	1. Obergeschoss	benutzt		
54	210.1 Haustechnik E-	1,27	Haustechnik	1. Obergeschoss	benutzt		
55	211 Unterrichtsraum	62,18	allgemeiner Unterrichtsraum	1. Obergeschoss	benutzt		
56	213 Vorbereitungsraum	15,65	Lehrmittel / Vorbereitungs- /	1. Obergeschoss	benutzt		
57	213.1 Haustechnik - ELT	1,18	Haustechnik	1. Obergeschoss	benutzt		
58	214	76,85	allgemeiner Unterrichtsraum	1. Obergeschoss	benutzt		
59	215 WC Mädchen	9,66	Toiletten / Waschräume	1. Obergeschoss	benutzt		
60	216 WC Jungen	10,09	Toiletten / Waschräume	1. Obergeschoss	benutzt		
61	217 Behinderten - WC	5,92	Toiletten / Waschräume	1. Obergeschoss	benutzt		
62	218 Haustechnik	4,05	Haustechnik	1. Obergeschoss	benutzt		
63	219 technische Kräfte	11,26	Hausmeister / Servicematerial	1. Obergeschoss	benutzt		
64	302.1 Haustechnik E-	2,03	Haustechnik	2. Obergeschoss	benutzt		

65	303 Vorbereitungsraum	28,66	Lehrmittel / Vorbereitungs- /		2. Obergeschoss	benutzt	
66	304	77,58	Physik		2. Obergeschoss	benutzt	
67	306	71,17	Physik		2. Obergeschoss	benutzt	
68	307 Unterrichtsraum	62,68	allgemeiner Unterrichtsraum		2. Obergeschoss	benutzt	
69	308 Unterrichtsraum	62,26	allgemeiner Unterrichtsraum		2. Obergeschoss	benutzt	
70	309 Unterrichtsraum	60,65	allgemeiner Unterrichtsraum		2. Obergeschoss	benutzt	
71	309.1 Haustechnik E-	1,28	Haustechnik		2. Obergeschoss	benutzt	
72	310 Unterrichtsraum	62,24	allgemeiner Unterrichtsraum		2. Obergeschoss	benutzt	
73	312 Vorbereitungsraum	15,47	Lehrmittel / Vorbereitungs- /		2. Obergeschoss	benutzt	
74	312.1 Haustechnik E-	1,19	Haustechnik		2. Obergeschoss	benutzt	
75	313	76,78	Biologie		2. Obergeschoss	benutzt	
76	314 WC Mädchen	9,66	Toiletten / Waschräume		2. Obergeschoss	benutzt	
77	315 WC Jungen	10,09	Toiletten / Waschräume		2. Obergeschoss	benutzt	
78	316 WC Personal Herren	10,09	Toiletten / Waschräume		2. Obergeschoss	benutzt	
79	317 WC Personal Damen	9,67	Toiletten / Waschräume		2. Obergeschoss	benutzt	
80	402.1 Haustechnik E-	2,03	Haustechnik		3. Obergeschoss	benutzt	
81	403 Vorbereitungsraum	14,13	Lehrmittel / Vorbereitungs- /		3. Obergeschoss	benutzt	
82	403.1 Haustechnik	14,34	Haustechnik		3. Obergeschoss	benutzt	
83	404	77,62	Informatik	16	3. Obergeschoss	benutzt	Ganztagsangebote
84	407	70,7	Informatik	16	3. Obergeschoss	benutzt	
85	408 Unterrichtsraum	62,98	allgemeiner Unterrichtsraum		3. Obergeschoss	benutzt	
86	409 Unterrichtsraum	62,44	allgemeiner Unterrichtsraum		3. Obergeschoss	benutzt	
87	410 Unterrichtsraum	60,81	allgemeiner Unterrichtsraum		3. Obergeschoss	benutzt	
88	410.1 Haustechnik E-	1,29	Haustechnik		3. Obergeschoss	benutzt	
89	411 Unterrichtsraum	62,26	allgemeiner Unterrichtsraum		3. Obergeschoss	benutzt	
90	413 Vorbereitungsraum	15,47	Lehrmittel / Vorbereitungs- /		3. Obergeschoss	benutzt	
91	413.1 Haustechnik E-	1,19	Haustechnik		3. Obergeschoss	benutzt	
92	414	76,81	Chemie		3. Obergeschoss	benutzt	
93	415 WC Mädchen	9,72	Toiletten / Waschräume		3. Obergeschoss	benutzt	
94	416 WC Jungen	10,09	Toiletten / Waschräume		3. Obergeschoss	benutzt	
95	417 Vorbereitungsraum	23,81	Lehrmittel / Vorbereitungs- /		3. Obergeschoss	benutzt	
96							
97							
98							
99							

**Erasmus-Schmidt-Schule Oberschule der Stadt Delitzsch / Delitzsch**

Schulname / Schulort

**Neubau**

Gebäude-/Schulteilbezeichnung (z. B. Haus II) und Ort, falls abweichend von Stammschule

**Stadt Delitzsch**

Schulträger

**Oliver Genzel**

Autor / Ansprechpartner:

**2018**

**Anbau**

**Landkreis Nordsachsen**

**Dez. 2023**

**4430377**

Baujahr (falls bekannt)

Gebäudebeschreibung (z. B. Gründerzeit, Altneubau, Typ Dresde

Träger der Schulnetzplanung

Datenstand Raumerfassung DISCH

lfd. Nr.	Raumnummer / Raumname ("Türschild")	Fläche in m²	Zweck / Hauptnutzung	Plätze	Etage	benutzt / unbenutzt	gemeinsame Nutzung	
01	003	71,21	Hauswirtschaft / Lehrküche		Erdgeschoss	benutzt	Ganztagsangebote	allgen
02	004 Schülerfirma	9,2	Mensa / Speiseraum / Cafeteria /		Erdgeschoss	benutzt	Ganztagsangebote	Arztra
03	005 Behinderten - WC	7,65	Toiletten / Waschräume		Erdgeschoss	benutzt		Aula /
04	006 Haustechnik	25,85	Haustechnik		Erdgeschoss	benutzt		Beratu
05	007 WC Jungen	5,96	Toiletten / Waschräume		Erdgeschoss	benutzt		Beschf
06	008 WC Mädchen	6,1	Toiletten / Waschräume		Erdgeschoss	benutzt		Bewe
07	009 Haustechnik	7,51	Haustechnik		Erdgeschoss	benutzt		Bibliot
08	010 Haustechnik	8,84	Haustechnik		Erdgeschoss	benutzt		Biolog
09	011 Küche Vorbereitung	22,56	Küche / Ausgabeküche		Erdgeschoss	benutzt		Chem
10	011.1 Küche Ausgabe	17,62	Küche / Ausgabeküche		Erdgeschoss	benutzt		Garde
11	014 Küchenpersonal	5,34	Küche / Ausgabeküche		Erdgeschoss	benutzt		GTA (
12	014.1 Küchenpersonal	3,8	Toiletten / Waschräume		Erdgeschoss	benutzt		Hausr
13	015 Küchenpersonal	7,07	Küche / Ausgabeküche		Erdgeschoss	benutzt		Haust
14	001 Foyer Mensa	208,93	Aula / Mehrzweckraum		Erdgeschoss	benutzt	Ganztagsangebote	Hausv
15								Hort (i
16								Inform
17								keine
18								Küche
19								Kunst
20								Lager
21								Lehr-
22								Lehre
23								Lehrr
24								Mens:
25								Musik
26								Physi
27								Schul
28								Schul

## Schulnetzbericht (§ 4 SächsSchulnetzVO) - 2023

Schulname: Friedrich-Tschanter-Oberschule



Schulträger	Stadt Eilenburg
Zentralörtliche Funktion des Schulträgers nach LEP / Regionalplan	Mittelzentrum
Dienststellenschlüssel	4430427
Telefon (optional)	03423 / 7062311
Telefax (optional)	03423 / 7063322
Homepage (optional)	<a href="http://www.tschanter-eb.de">www.tschanter-eb.de</a>
E-Mail (optional)	<a href="mailto:sekretariat@oberschule-eilenburg.de">sekretariat@oberschule-eilenburg.de</a>

### Gebäude 1 (Hauptgebäude)

Anschrift	Dorotheenstraße 4, 04838 Eilenburg
Baujahr/Gebäudetyp	1897
Jahr und Umfang der Rekonstruktion	2012, Neubau des Anbaus 2012
Schulfreifläche (m <sup>2</sup> )	7.300 m <sup>2</sup>
Barrierefreiheit	ja

### Gebäude 2 (Neubau Pfarrgarten)

Anschrift	Dorotheenstraße 4, 04838 Eilenburg
Baujahr/Gebäudetyp	2022
Jahr und Umfang der Rekonstruktion	
Schulfreifläche (m <sup>2</sup> )	1.800 m <sup>2</sup>
Barrierefreiheit	ja

---

**Sporthalle 1**

Anschrift	Dorotheenstraße 4, 04838 Eilenburg
Baujahr	1968
Jahr und Umfang der Rekonstruktion	2005
Anzahl der Felder	1 Feld
Sportfläche Sporthalle (m <sup>2</sup> )	200 m <sup>2</sup>
Barrierefreiheit	ja
Mitnutzungen durch andere Schulen bzw. Dritte und Umfang	Vereine nach den Unterrichtszeiten

**Sporthalle 2**

Anschrift	Dr.-Külz-Ring 9, 04838 Eilenburg
Baujahr	1906
Jahr und Umfang der Rekonstruktion	
Anzahl der Felder	1 Feld
Sportfläche Sporthalle (m <sup>2</sup> )	200 m <sup>2</sup>
Barrierefreiheit	nein
Mitnutzungen durch andere Schulen bzw. Dritte und Umfang	Dr.-Belian-Grundschule, Landkreis und Vereine nach den Unterrichtszeiten

**Genutzte Schwimmhalle (nur für GTA)**

Anschrift	Ziegelstr. 13, 04838 Eilenburg
Baujahr	1978
Jahr und Umfang der Rekonstruktion	2003
Länge und Anzahl der Bahnen	5 Bahnen mit einer Länge von 25m
Barrierefreiheit	ja

Gebäudeanalyse der/des Schulgebäude/s

separate Erfassung – siehe Excel-Tabellen



Weitere Mindestangaben zur Schule

Darstellung zum Umfang der Bildungsangebote (siehe Legende)	Ganztagsangebote (offen) Vorbereitungsklassen (Deutsch als Zweitsprache)
Außerunterrichtliche Betreuungsangebote nach § 16 Abs. 1 SächsSchulG	
Vorhandene Betreuungsangebote nach § 16 Abs. 2 SächsSchulG einschl. Kapazität lt. Betriebserlaubnis sowie der Auslastung in %	
Standorte der Heimunterbringung nach § 13 Abs. 3 SächsSchulG einschl. Kapazität lt. Betriebserlaubnis sowie der Auslastung in %	
Aussagen zu Internatsunterbringung (nur Schulen mit vertiefter Ausbildung und Schulen des zweiten Bildungsweges)	
Benennung des Kooperationsverbundes nach § 4c Abs. 7 Satz 1 SächsSchulG	Eilenburg
Einzugsbereich (nur bei Schulen ohne Schulbezirk bei Einrichtung)	Eilenburg, Jesewitz, Taucha, Doberschütz, Zschepplin, Laußig
Schulbezirk bei Grundschulen nach § 25 SächsSchulG	
Hortstandorte je Grundschulbezirk einschl. der Kapazitäten nach Betriebserlaubnis (§23a Abs. 1 SächsSchulG)	
Bestehende Formen kommunaler Zusammenarbeit nach SächsKomZG (§ 4 Abs. 2 Nr. 10 SächsSchulnetzVO)	
Sonstige regional relevante Angaben	

**Friedrich-Tschanter-Oberschule Eilenburg / Eilenburg**

Schulname / Schulort

**Hauptgebäude**

Gebäudebezeichnung (z. B. Hauptgebäude, Haus I, Altbau, Haus "Lessing")

**1887**

Baujahr (falls bekannt)

  
Gebäudetyp (falls bekannt, z. B. Gründerzeit, Altneubau, Typ Dre
**Stadt Eilenburg**

Schulträger

**Landkreis Nordsachsen**

Träger der Schulnetzplanung

**Frau Schmieder**

Autor / Ansprechpartner

**10/2023**

Datenstand Raumerfassung DISCH

**4430427**

lfd. Nr.	Raumnummer / Raumname ("Türschild")	Fläche in m <sup>2</sup>	Zweck / Hauptnutzung	Plätze	Etage	benutzt / unbenutzt	gemeinsame Nutzung	
001	Werken	54,31	Werken / Technik / Textil	16	Kellergeschoss	benutzt	keine	allgem
002	Werken	53,66	Werken / Technik / Textil	16	Kellergeschoss	benutzt	keine	Arztra
003	Werken	49,15	Lehrmittel / Vorbereitungs- /	keine	Kellergeschoss	benutzt	keine	Aula /
004	Technik	11,96	Haustechnik	keine	Kellergeschoss	benutzt	keine	Beratu
005	Töpferraum	44,68	GTA (ausschließlich)	16	Kellergeschoss	benutzt	keine	Besch
006	Technik	11,96	Haustechnik	keine	Kellergeschoss	benutzt	keine	Bewe
007	Heizungsraum	48,86	Haustechnik	keine	Kellergeschoss	benutzt	keine	Bibliot
008		17,2	Haustechnik	keine	Kellergeschoss	benutzt	keine	Biolog
010	Inklussionsassistent	24,14	Beratungsraum	<8	Kellergeschoss	benutzt	keine	Chem
011	Archiv	11,78	Schularchiv / Museum	keine	Kellergeschoss	benutzt	keine	Garde
012	Schulbibliothek	40,15	Bibliothek	keine	Kellergeschoss	benutzt	keine	GTA (
013	Vorbereitungsraum	17,31	Lehrmittel / Vorbereitungs- /	keine	Kellergeschoss	benutzt	keine	Hausr
014	Technikkabinett	58,8	Werken / Technik / Textil	16	Kellergeschoss	benutzt	keine	Haust
018	Technik Elektro	3,91	Haustechnik	keine	Kellergeschoss	benutzt	keine	Hausv
020	Hausmeisterdienstraum	9,56	Hausmeister / Servicematerial	keine	Kellergeschoss	benutzt	keine	Hort (i
021	Hausmeisterwerkstatt	21,9	Hausmeister / Servicematerial	keine	Kellergeschoss	benutzt	keine	Inform
022	WC Mädchen	7,02	Toiletten / Waschräume	keine	Kellergeschoss	benutzt	keine	keine
022b	WC Jungen	11,28	Toiletten / Waschräume	keine	Kellergeschoss	benutzt	keine	Küche
023	Schulclub	69,92	GTA (ausschließlich)	16	Kellergeschoss	benutzt	keine	Kunst
024	Schulclub	64,02	GTA (ausschließlich)	16	Kellergeschoss	benutzt	keine	Lager
025	Personalraum Reinigung	15,18	Garderobe / Umkleideraum	keine	Kellergeschoss	benutzt	keine	Lehr- i
		9,61	Lager / Abstellraum	keine	Kellergeschoss	benutzt	keine	Lehrei
030	Lager Schulbücher	24,72	Lager / Abstellraum	keine	Kellergeschoss	benutzt	keine	Lehrm
031	Vorbereitungsraum	23,52	Lehrmittel / Vorbereitungs- /	keine	Kellergeschoss	benutzt	keine	Mens
032	Textiles Gestalten	59,43	Werken / Technik / Textil	16	Kellergeschoss	benutzt	keine	Musik
033	Praxisraum	79,32	Werken / Technik / Textil	16	Kellergeschoss	benutzt	keine	Physil
034	Vorbereitungsraum E-	45,93	Lehrmittel / Vorbereitungs- /	keine	Kellergeschoss	benutzt	keine	Schul:
Z02	Zwischengeschoss	12,57	Haustechnik	keine	Zwischengeschoss	benutzt	keine	Schull

101	Klassenraum	53,44	allgemeiner Unterrichtsraum	28	Erdgeschoss	benutzt	keine	Sekre
102	Klassenraum	53,09	allgemeiner Unterrichtsraum	28	Erdgeschoss	benutzt	keine	Sprac
103	Arztraum	24,03	Arztraum / Erste-Hilfe Raum	keine	Erdgeschoss	benutzt	keine	Toilett
104	stellv. Schulleiter	21,88	Schulleitung	<8	Erdgeschoss	benutzt	keine	Turnsa
106	Schulleiterin	29,16	Schulleitung	<8	Erdgeschoss	benutzt	keine	Werke
107	Sekretariat	16,29	Sekretariat	<8	Erdgeschoss	benutzt	keine	Wohn
109	Klassenraum	50,82	allgemeiner Unterrichtsraum	28	Erdgeschoss	benutzt	keine	
110	Mathematik	52,66	allgemeiner Unterrichtsraum	28	Erdgeschoss	benutzt	keine	
111	Klassenraum	53,01	allgemeiner Unterrichtsraum	28	Erdgeschoss	benutzt	keine	
112	Lehrerzimmer	62,53	Lehrerpersonal	>28	Erdgeschoss	benutzt	keine	
113	Lehrerzimmer	18,49	Lehrerpersonal	<8	Erdgeschoss	benutzt	keine	
120	WC Jungen	18,91	Toiletten / Waschräume	keine	Erdgeschoss	benutzt	keine	
120c	Behinderten WC	5,05	Toiletten / Waschräume	keine	Erdgeschoss	benutzt	keine	
121	Vorbereitungsraum	17,86	Lehrmittel / Vorbereitungs- /	keine	Erdgeschoss	benutzt	keine	
122	Lehrküche	69,92	Hauswirtschaft / Lehrküche	16	Erdgeschoss	benutzt	keine	
123	Hauswirtschaft Theorie	64,02	Hauswirtschaft / Lehrküche	28	Erdgeschoss	benutzt	keine	
124	Schülercafé	31,52	GTA (ausschließlich)	keine	Erdgeschoss	benutzt	keine	
125	Speiseraum	117,45	Mensa / Speiseraum / Cafeteria /	>28	Erdgeschoss	benutzt	keine	
126		41,44	Küche / Ausgabeküche	keine	Erdgeschoss	benutzt	keine	
126a	Küche Lager	8,41	Lager / Abstellraum	keine	Erdgeschoss	benutzt	keine	
127	Personalraum Küche	6,64	Küche / Ausgabeküche	keine	Erdgeschoss	benutzt	keine	
127a		3,61	Toiletten / Waschräume	keine	Erdgeschoss	benutzt	keine	
130	WC Mädchen WC	20,74	Toiletten / Waschräume	keine	Erdgeschoss	benutzt	keine	
131	Informatik	59,43	Informatik	16	Erdgeschoss	benutzt	keine	
132	Vorbereitungsraum	18,12	Lehrmittel / Vorbereitungs- /	keine	Erdgeschoss	benutzt	keine	
133	Informatik	59,91	Informatik	28	Erdgeschoss	benutzt	keine	
134	Daz 1	45,93	allgemeiner Unterrichtsraum	22	Erdgeschoss	benutzt	keine	
201	Klassenraum	53,35	allgemeiner Unterrichtsraum	28	1. Obergeschoss	benutzt	keine	
202	Klassenraum	52,99	allgemeiner Unterrichtsraum	28	1. Obergeschoss	benutzt	keine	
203	Klassenraum	50,79	allgemeiner Unterrichtsraum	28	1. Obergeschoss	benutzt	keine	
204	Beratungslehrer	19,62	Beratungsraum	<8	1. Obergeschoss	benutzt	keine	
205	Daz 2	49,11	allgemeiner Unterrichtsraum	24	1. Obergeschoss	benutzt	keine	
206	Lehrmittel	18,77	Lehrmittel / Vorbereitungs- /	keine	1. Obergeschoss	benutzt	keine	
207	Mathematik	50,19	allgemeiner Unterrichtsraum	28	1. Obergeschoss	benutzt	keine	
208	Mathematik	52,61	allgemeiner Unterrichtsraum	28	1. Obergeschoss	benutzt	keine	
209	Klassenraum	55,86	allgemeiner Unterrichtsraum	28	1. Obergeschoss	benutzt	keine	

210	Kunstraum	65,48	Kunst	28	1. Obergeschoss	benutzt	keine
211	Vorbereitungsraum	18,38	Lehrmittel / Vorbereitungs- /	keine	1. Obergeschoss	benutzt	keine
220	WC Jungen	20,03	Toiletten / Waschräume	keine	1. Obergeschoss	benutzt	keine
220c	Behinderten WC	5,05	Toiletten / Waschräume	keine	1. Obergeschoss	benutzt	keine
221	Klassenraum	58,04	allgemeiner Unterrichtsraum	28	1. Obergeschoss	benutzt	keine
222	Vorbereitungsraum	29,76	Lehrmittel / Vorbereitungs- /	keine	1. Obergeschoss	benutzt	keine
223	Fachkabinett Physik	71,64	Physik	28	1. Obergeschoss	benutzt	keine
225	Vorbereitungsraum	30,52	Lehrmittel / Vorbereitungs- /	keine	1. Obergeschoss	benutzt	keine
226	Fachkabinett Chemie	71,66	Chemie	28	1. Obergeschoss	benutzt	keine
227	Vorbereitungsraum	24,07	Lehrmittel / Vorbereitungs- /	keine	1. Obergeschoss	benutzt	keine
228	Fachkabinett Biologie	71,66	Biologie	28	1. Obergeschoss	benutzt	keine
229	Lehrerzimmer	29,76	Lehrmittel / Vorbereitungs- /	keine	1. Obergeschoss	benutzt	keine
230	Deutsch	63,7	allgemeiner Unterrichtsraum	28	1. Obergeschoss	benutzt	keine
231	WC Mädchen WC	21,87	Toiletten / Waschräume	keine	1. Obergeschoss	benutzt	keine
232	WC Lehrer	10,21	Toiletten / Waschräume	keine	1. Obergeschoss	benutzt	keine
233	Batterieraum	3,58	Haustechnik	keine	1. Obergeschoss	benutzt	keine
301	Englisch	54,95	allgemeiner Unterrichtsraum	28	2. Obergeschoss	benutzt	keine
302	Englisch	54,76	allgemeiner Unterrichtsraum	28	2. Obergeschoss	benutzt	keine
303	Schulsozialarbeit	25,62	Beratungsraum	<8	2. Obergeschoss	benutzt	keine
304		24,57	Lehrmittel / Vorbereitungs- /	keine	2. Obergeschoss	benutzt	keine
305	Aula	140,66	Aula / Mehrzweckraum	>28	2. Obergeschoss	benutzt	keine
306	Klassenraum	51,67	allgemeiner Unterrichtsraum	28	2. Obergeschoss	benutzt	keine
307	Geografie	54,3	allgemeiner Unterrichtsraum	28	2. Obergeschoss	benutzt	keine
308	Geschichte	54,67	allgemeiner Unterrichtsraum	28	2. Obergeschoss	benutzt	keine
309	Musik	64,25	Musik / Rhythmikraum	28	2. Obergeschoss	benutzt	keine
310	Vorbereitungsraum	17,4	Lehrmittel / Vorbereitungs- /	keine	2. Obergeschoss	benutzt	keine

**Friedrich-Tschanter-Oberschule Eilenburg / Eilenburg**

Schulname / Schulort

**Neubau Pfarrgarten/ Erweiterungsbau**

Gebäude-/Schulteilbezeichnung (z. B. Haus II) und Ort, falls abweichend von Stammschule

**Stadt Eilenburg**

Schulträger

**Frau Schmieder**

Autor / Ansprechpartner:

**2022**
**Neubau**
**Landkreis Nordsachsen**
**10/2023**
**4430427**

Baujahr (falls bekannt)

Gebäudebeschreibung (z. B. Gründerzeit, Altneubau, Typ Dresde

Träger der Schulnetzplanung

Datenstand Raumerfassung DISCH

Ifd. Nr.	Raumnummer / Raumname ("Türschild")	Fläche in m <sup>2</sup>	Zweck / Hauptnutzung	Plätze	Etage	benutzt / unbenutzt	gemeinsame Nutzung	
01	401 Putzmittelraum	2,16	Lager / Abstellraum	keine	Erdgeschoss	benutzt	keine	allgen
02	402 Elektro	8,01	Haustechnik	keine	Erdgeschoss	benutzt	keine	Arztra
03	403 Heizungsraum	10,32	Haustechnik	keine	Erdgeschoss	benutzt	keine	Aula /
04	404 Archiv	11,49	Schularchiv / Museum	keine	Erdgeschoss	benutzt	keine	Berati
05	405 Gruppenraum	40,5	Informatik	28	Erdgeschoss	benutzt	keine	Besch
06	406 Lehrmittelraum	24,38	Lehrmittel / Vorbereitungs- /	keine	Erdgeschoss	benutzt	keine	Bewe
07	407 WC Jungen Vorraum	7,84	Toiletten / Waschräume	keine	Erdgeschoss	benutzt	keine	Biblio
08	408 WC Lehrer männlich	7,11	Toiletten / Waschräume	keine	Erdgeschoss	benutzt	keine	Biolog
09	409 WC Jungen	14,44	Toiletten / Waschräume	keine	Erdgeschoss	benutzt	keine	Chem
10	410 WC Barrierefrei	6,19	Toiletten / Waschräume	keine	Erdgeschoss	benutzt	keine	Garde
11	411 Klassenzimmer 5a	70,28	allgemeiner Unterrichtsraum	28	Erdgeschoss	benutzt	keine	GTA (
12	412 Klassenzimmer 5b	70,27	allgemeiner Unterrichtsraum	28	Erdgeschoss	benutzt	keine	Hausr
13	413 Klassenzimmer 5c	70,27	allgemeiner Unterrichtsraum	28	Erdgeschoss	benutzt	keine	Haus
14	414 Klassenzimmer 5d	70,28	allgemeiner Unterrichtsraum	28	Erdgeschoss	benutzt	keine	Hausv
15	415 Elternsprechzimmer	12,25	Beratungsraum	<8	Erdgeschoss	benutzt	keine	Hort (i
16	416 Arztraum	12,1	Arztraum / Erste-Hilfe Raum	<8	Erdgeschoss	benutzt	keine	Inform
17	417 Schulsozialarbeiter	18,37	Beratungsraum	<8	Erdgeschoss	benutzt	keine	keine
18	501 Bio-Fachkabinett	79,89	Biologie	28	1. Obergeschoss	benutzt	keine	Küche
19	502 Vorber.raum Bio	24,38	Lehrmittel / Vorbereitungs- /	keine	1. Obergeschoss	benutzt	keine	Kunst
20	503 WC Mädchen Vorr.	11,18	Toiletten / Waschräume	keine	1. Obergeschoss	benutzt	keine	Lager
21	504 WC Mädchen	15,92	Toiletten / Waschräume	keine	1. Obergeschoss	benutzt	keine	Lehr-
22	505 WC Lehrer weiblich	7,65	Toiletten / Waschräume	keine	1. Obergeschoss	benutzt	keine	Lehre
23	506 Klassenzimmer 6a	70,28	allgemeiner Unterrichtsraum	28	1. Obergeschoss	benutzt	keine	Lehrr
24	507 Klassenzimmer 6b	70,28	allgemeiner Unterrichtsraum	28	1. Obergeschoss	benutzt	keine	Mens:
25	508 Klassenzimmer 6c	70,27	allgemeiner Unterrichtsraum	28	1. Obergeschoss	benutzt	keine	Musik
26	509 Klassenzimmer 6d	70,27	allgemeiner Unterrichtsraum	28	1. Obergeschoss	benutzt	keine	Physi
27	510 Lehrerzimmer	44,88	Lehrerpersonal	15	1. Obergeschoss	benutzt	keine	Schul
28	511 Vorbereitungsraum	11,08	Lehrmittel / Vorbereitungs- /	keine	1. Obergeschoss	benutzt	keine	Schul
29								Sekre

**Friedrich-Tschanter-Oberschule Eilenburg / Eilenburg**

Schulname / Schulort

**Turnhalle**

Gebäude-/Schulteilbezeichnung (z. B. Haus II) und Ort, falls abweichend von Stammschule

**1968**

Baujahr (falls bekannt)

Gebäudebeschreibung (z. B. Gründerzeit, Altneubau, Typ Dresden)

**Stadt Eilenburg**

Schulträger

**Landkreis Nordsachsen**

Träger der Schulnetzplanung

**Frau Schmieder**

Autor / Ansprechpartner:

**10/2018**

Datenstand Raumerfassung DISCH

**4430427**

lfd. Nr.	Raumnummer / Raumname ("Türschild")	Fläche in m²	Zweck / Hauptnutzung	Plätze	Etage	benutzt / unbenutzt	gemeinsame Nutzung	
3	Sporthalle	200	Turnsaal / (Kranken-)Gymnastikraum	>28	Erdgeschoss	benutzt	keine	allgen
4	großer Geräteraum	45	Lehrmittel / Vorbereitungs- /	keine	Erdgeschoss	benutzt	keine	Arztra
7	WC Mädchen	5,34	Toiletten / Waschräume	keine	Erdgeschoss	benutzt	keine	Aula /
8	WC Jungen	6,6	Toiletten / Waschräume	keine	Erdgeschoss	benutzt	keine	Berat
9	Lager	4,5	Lager / Abstellraum	keine	Erdgeschoss	benutzt	keine	Besch
10	Heizung	12,4	Haustechnik	keine	Erdgeschoss	benutzt	keine	Bewe
11	WC Behinderte	6,76	Toiletten / Waschräume	keine	Erdgeschoss	benutzt	keine	Bibli
12	Sportlehrerraum	13,98	Lehrerpersonal	<8	Erdgeschoss	benutzt	keine	Biolog
13	Umkleide Jungen	34,5	Garderobe / Umkleideraum	16	Erdgeschoss	benutzt	keine	Chem
14	Waschraum Jungen	22,43	Toiletten / Waschräume	keine	Erdgeschoss	benutzt	keine	Garde
15	WC Jungen	4,2	Toiletten / Waschräume	keine	Erdgeschoss	benutzt	keine	GTA (
16	Sportgeräteraum	14,6	Lager / Abstellraum	keine	Erdgeschoss	benutzt	sonstige Nutzung	Hausr
17	Sportlehrerinnenraum	16,4	Lehrerpersonal	<8	Erdgeschoss	benutzt	keine	Haus
18	WC Lehrerin	2,33	Toiletten / Waschräume	keine	Erdgeschoss	benutzt	keine	Hausv
19	Kleinsportgeräteraum	17,74	Lager / Abstellraum	keine	Erdgeschoss	benutzt	keine	Hort (
20	WC Mädchen	2,33	Toiletten / Waschräume	keine	Erdgeschoss	benutzt	keine	Inform
21	Waschraum Mädchen	22,43	Toiletten / Waschräume	keine	Erdgeschoss	benutzt	keine	keine
22	Umkleide Mädchen	34,5	Garderobe / Umkleideraum	16	Erdgeschoss	benutzt	keine	Küche
23	Kraftraum	49	Turnsaal / (Kranken-)Gymnastikraum	keine	Erdgeschoss	benutzt	keine	Kunst
16/2		20,73	Lager / Abstellraum	keine	1. Obergeschoss	benutzt	keine	Lager
17/2	Elektro	24,15	Haustechnik	keine	1. Obergeschoss	benutzt	keine	Lehr-
18/1		16,56	Lager / Abstellraum	keine	1. Obergeschoss	benutzt	keine	Lehre
18/2	Lüftung	28,73	Haustechnik	keine	1. Obergeschoss	benutzt	keine	Lehrr
								Mens:
								Musik
								Physi
								Schul
								Schul
								Sekre

**Friedrich-Tschanter-Oberschule Eilenburg / Eilenburg**

Schulname / Schulort

**Turnhalle (Dr.Külz-Ring)**

Gebäude-/Schulteilbezeichnung (z. B. Haus II) und Ort, falls abweichend von Stammschule

**1906**

Baujahr (falls bekannt)

Gebäudebeschreibung (z. B. Gründerzeit, Altneubau, Typ Dresde

**Stadt Eilenburg**

Schulträger

**Landkreis Nordsachsen**

Träger der Schulnetzplanung

**Frau Schmieder**

Autor / Ansprechpartner:

**10/2018**

Datenstand Raumerfassung DISCH

**4430427**

Ifd. Nr.	Raumnummer / Raumname ("Türschild")	Fläche in m <sup>2</sup>	Zweck / Hauptnutzung	Plätze	Etage	benutzt / unbenutzt	gemeinsame Nutzung	
01		200	Turnsaal / (Kranken-)Gymnastikraum	>28	Erdgeschoss	benutzt	Volkshochschule / Musikschule	allgen
02								Arztra
03								Aula /
04								Berati
05								Besch
06								Bewe
07								Biblio
08								Biolog
09								Chem
10								Garde
11								GTA (
12								Hausr
13								Haust
14								Hausv
15								Hort (
16								Inform
17								keine
18								Küche
19								Kunst
20								Lager
21								Lehr-
22								Lehre
23								Lehrr
24								Mens:
25								Musik
26								Physi
27								Schul
28								Schul

## Schulnetzbericht (§ 4 SächsSchulnetzVO) - 2023

Schulname: Schule am Leinepark – Oberschule Krostitz



Schulträger	Gemeinde Krostitz
Zentralörtliche Funktion des Schulträgers nach LEP / Regionalplan	
Dienststellenschlüssel	4430484
Telefon (optional)	034295 / 72254
Telefax (optional)	034295 / 78890
Homepage (optional)	<a href="http://www.oberschule-krostitz.de">www.oberschule-krostitz.de</a>
E-Mail (optional)	<a href="mailto:sekretariat@oberschule-krostitz.de">sekretariat@oberschule-krostitz.de</a>

### Gebäude 1 (Hauptgebäude)

Anschrift	Parkstr. 5, 04509 Krostitz
Baujahr/Gebäudetyp	1876
Jahr und Umfang der Rekonstruktion	2009
Schulfreifläche (m <sup>2</sup> )	2181
Barrierefreiheit	nein

### Gebäude 2

Anschrift	Parkstr. 3, 04509 Krostitz
Baujahr/Gebäudetyp	1962
Jahr und Umfang der Rekonstruktion	2009
Schulfreifläche (m <sup>2</sup> )	1070
Barrierefreiheit	nein

---



**Gebäude 3**

Anschrift	Parkstr. 5, 04509 Krostitz
Baujahr/Gebäudetyp	2014
Jahr und Umfang der Rekonstruktion	-
Schulfreifläche (m <sup>2</sup> )	2181 (wie Gebäude 1)
Barrierefreiheit	nein

**Sporthalle 1**

Anschrift	Parkstr. 3, 045096 Krostitz
Baujahr	1990
Jahr und Umfang der Rekonstruktion	2009
Anzahl der Felder	1
Sportfläche Sporthalle (m <sup>2</sup> )	603
Barrierefreiheit	nein
Mitnutzungen durch andere Schulen bzw. Dritte und Umfang	Grundschule (20%) + Vereine (30%)

**Sporthalle 2**

Anschrift	Parkstr. 3, 045096 Krostitz
Baujahr	
Jahr und Umfang der Rekonstruktion	
Anzahl der Felder	2
Sportfläche Sporthalle (m <sup>2</sup> )	
Barrierefreiheit	ja
Mitnutzungen durch andere Schulen bzw. Dritte und Umfang	Grundschule (20%) + Vereine (30%)

**Genutzte Schwimmhalle**

Anschrift	
Baujahr	
Jahr und Umfang der Rekonstruktion	
Länge und Anzahl der Bahnen	
Barrierefreiheit	

Gebäudeanalyse der/des Schulgebäude/s

separate Erfassung – siehe Excel-Tabellen

## Weitere Mindestangaben zur Schule

Darstellung zum Umfang der Bildungsangebote (siehe Legende)	Förderunterricht in Deu, Ma und Eng in den Klassen 5 -7; Ganztagsangebote (Junge Naturforscher, Haus- u. Schulaufgabenbetreuung, Fördern Prüfungsklassen in Ma, Ch, Bio, Eng und Ph) Ausbildung Schüler-Multiplikatoren, Schüleraufsichten
Außerunterrichtliche Betreuungsangebote nach § 16 Abs. 1 SächsSchulG	Ganztagsangebote (Snoezelen, Fußball, Töpfern, Basketball, Kochen; TecTeens; Kreatives Gestalten, Saitenspaß, Große Band – Schulmusikgruppe, Homepage, Schülerradio, Schulclub “Chill out“)
Vorhandene Betreuungsangebote nach § 16 Abs. 2 SächsSchulG einschl. Kapazität lt. Betriebserlaubnis sowie der Auslastung in %	Förderunterunterricht
Standorte der Heimunterbringung nach § 13 Abs. 3 SächsSchulG einschl. Kapazität lt. Betriebserlaubnis sowie der Auslastung in %	-
Aussagen zu Internatsunterbringung (nur Schulen mit vertiefter Ausbildung und Schulen des zweiten Bildungsweges)	-
Benennung des Kooperationsverbundes nach § 4c Abs. 7 Satz 1 SächsSchulG	Delitzsch
Einzugsbereich (nur bei Schulen ohne Schulbezirk bei Einrichtung)	42 Ortschaften
Schulbezirk bei Grundschulen nach § 25 SächsSchulG	-
Hortstandorte je Grundschulbezirk einschl. der Kapazitäten nach Betriebserlaubnis (§23a Abs. 1 SächsSchulG)	-
Bestehende Formen kommunaler Zusammenarbeit nach SächsKomZG (§ 4 Abs. 2 Nr. 10 SächsSchulnetzVO)	-
Sonstige regional relevante Angaben	-

**Oberschule Krostitz / Krostitz**

Schulname / Schulort

**Schule am Leinepark**

Haus A

**1876**

Baujahr (falls bekannt)

**Gründerzeit**

Gebäudetyp (falls bekannt, z. B. Gründerzeit, Altneubau, Typ Dre

**Gemeinde Krostitz**

Schulträger

**Landkreis Nordsachsen**

Träger der Schulnetzplanung

**Frau Haase**

Autor / Ansprechpartner

**Oktober 2023**

Datenstand Raumerfassung DISCH

**4430484**

lfd. Nr.	Raumnummer / Raumname ("Türschild")	Fläche in m <sup>2</sup>	Zweck / Hauptnutzung	Plätze	Etage	benutzt / unbenutzt	gemeinsame Nutzung	
01	1 - Chemie	69,3	Chemie	28	Erdgeschoss	benutzt	Ganztagsangebote	allgen
02	3 - Kunst	55	Kunst	28	Erdgeschoss	benutzt	Ganztagsangebote	Arztra
03	6	52	allgemeiner Unterrichtsraum	28	Erdgeschoss	benutzt	Ganztagsangebote	Aula /
04	Sekretariat	13,4	Sekretariat		Erdgeschoss	benutzt	keine	Beratu
05	Schulleitung	24	Schulleitung		Erdgeschoss	benutzt	keine	Besch
06	Schulleitung	18	Schulleitung		Erdgeschoss	benutzt	keine	Bewe
07	11 - Physik	71,5	Physik	28	1. Obergeschoss	benutzt	Ganztagsangebote	Bibliot
08	12-	38,4	GTA (ausschließlich)	10	1. Obergeschoss	benutzt	keine	Biolog
09	13 -	52,8	allgemeiner Unterrichtsraum	28	1. Obergeschoss	benutzt	Ganztagsangebote	Chem
10	15 -	45,3	allgemeiner Unterrichtsraum	25	1. Obergeschoss	benutzt	Ganztagsangebote	Gerde
11	16	54,1	Lehrerpersonal	28	1. Obergeschoss	benutzt	keine	GTA (
12	17 -	14	Lehrerpersonal	10	1. Obergeschoss	benutzt	keine	Hausr
13	18 -	57,5	allgemeiner Unterrichtsraum	28	1. Obergeschoss	benutzt	keine	Haust
14	21 - Informatik	58	Informatik	16	2. Obergeschoss	benutzt	Ganztagsangebote	Hausv
15	22 - Informatik	61	Informatik	16	2. Obergeschoss	benutzt	Ganztagsangebote	Hort (
16	23 -	56	allgemeiner Unterrichtsraum	28	2. Obergeschoss	benutzt	Ganztagsangebote	Inform
17	24 -	57	allgemeiner Unterrichtsraum	28	2. Obergeschoss	benutzt	keine	keine
18	29	59	allgemeiner Unterrichtsraum	28	2. Obergeschoss	benutzt	keine	Küche
19	Toiletten	16,5	Toiletten / Waschräume		Erdgeschoss	benutzt	keine	Kunst
20	Toiletten	20,9	Toiletten / Waschräume		Erdgeschoss	benutzt	keine	Lager
21	Toiletten	20	Toiletten / Waschräume		2. Obergeschoss	benutzt	keine	Lehr-
22	Toiletten	20	Toiletten / Waschräume		2. Obergeschoss	benutzt	keine	Lehre
23	7	62,3	allgemeiner Unterrichtsraum	28	Kellergeschoss	benutzt	Ganztagsangebote	Lehrr
24	Speiseraum	62,3	Mensa / Speiseraum / Cafeteria /	16	Kellergeschoss	benutzt	Ganztagsangebote	Mens
25	Küche	15	Küche / Ausgabeküche		Kellergeschoss	Gesundheitsgefährdung	keine	Musik
26	Hauswirtschaft	60	Hauswirtschaft / Lehrküche	16	Kellergeschoss	Gesundheitsgefährdung	keine	Physi
27	27-Schulsozialarbeit	14	Lehrerpersonal	<8	2. Obergeschoss	benutzt	keine	Schul
28	28- Praxisberater	15,2	Lehrerpersonal	<8	2. Obergeschoss	benutzt	sonstige Nutzung	Schul

**Oberschule Krostitz / Krostitz**

Schulname / Schulort

**Schule am Leinepark**

Haus B

**1962**

Baujahr (falls bekannt)

**Altneubau**

Gebäudebeschreibung (z. B. Gründerzeit, Altneubau, Typ Dresde

**Gemeinde Krostitz**

Schulträger

**Landkreis Nordsachsen**

Träger der Schulnetzplanung

**Frau Haase**

Autor / Ansprechpartner:

**Oktober 2023**

Datenstand Raumerfassung DISCH

**4430484**

lfd. Nr.	Raumnummer / Raumname ("Türschild")	Fläche in m²	Zweck / Hauptnutzung	Plätze	Etage	benutzt / unbenutzt	gemeinsame Nutzung	
01	1	48	allgemeiner Unterrichtsraum	28	Erdgeschoss	benutzt	Ganztagsangebote	allgen
02	2	48	allgemeiner Unterrichtsraum	28	Erdgeschoss	benutzt	Ganztagsangebote	Arztra
03	3	20	Beschäftigungs- und Therapieraum	12	Erdgeschoss	benutzt	Ganztagsangebote	Aula /
04		12	Toiletten / Waschräume		Erdgeschoss	benutzt		Berati
05		12	Toiletten / Waschräume		Erdgeschoss	benutzt		Beschf
06								Bewe
07								Bibli
08								Biolog
09								Chem
10								Garde
11								GTA (
12								Hausr
13								Haust
14								Hausv
15								Hort (
16								Inform
17								keine
18								Küche
19								Kunst
20								Lager
21								Lehr-
22								Lehre
23								Lehrr
24								Mens:
25								Musik
26								Physi
27								Schul
28								Schul

**Oberschule Krostitz / Krostitz**

Schulname / Schulort

**Schule am Leinepark**

Haus c

**2014**

Baujahr (falls bekannt)

**Neubau**

Gebäudebeschreibung (z. B. Gründerzeit, Altneubau, Typ Dresde

**Gemeinde Krostitz**

Schulträger

**Landkreis Nordsachsen**

Träger der Schulnetzplanung

**Frau Haase**

Autor / Ansprechpartner:

**Oktober 2023**

Datenstand Raumerfassung DISCH

**4430484**

Ifd. Nr.	Raumnummer / Raumname ("Türschild")	Fläche in m²	Zweck / Hauptnutzung	Plätze	Etage	benutzt / unbenutzt	gemeinsame Nutzung	
01	C1 Musik	61,67	Musik / Rhythmikraum	28	Erdgeschoss	benutzt	Ganztagsangebote	allgen
02	C2	64,73	allgemeiner Unterrichtsraum	28	Erdgeschoss	benutzt	sonstige Nutzung	Arztra
03	C3	63,17	allgemeiner Unterrichtsraum	28	Erdgeschoss	benutzt	sonstige Nutzung	Aula /
04	C4	65,5	Biologie	28	Erdgeschoss	benutzt	Ganztagsangebote	Beratu
05	C5	11	Lehrmittel / Vorbereitungs- /		Erdgeschoss	benutzt	keine	Besch
06	Toiletten Lehrer	3,75	Toiletten / Waschräume		Erdgeschoss	benutzt	keine	Bewe
07	Toiletten Mädchen	7,5	Toiletten / Waschräume		Erdgeschoss	benutzt	keine	Bibliot
08	Toiletten Jungen	8,3	Toiletten / Waschräume		Erdgeschoss	benutzt	keine	Biolog
09								Chem
10								Garde
11								GTA (
12								Hausr
13								Haust
14								Hausv
15								Hort (i
16								Inform
17								keine
18								Küche
19								Kunst
20								Lager
21								Lehr-
22								Lehre
23								Lehrr
24								Mens:
25								Musik
26								Physi
27								Schul
28								Schul

## Schulnetzbericht (§ 4 SächsSchulnetzVO) - 2023

Schulname: Oberschule Mockrehna



Schulträger	Gemeinde Mockrehna
Zentralörtliche Funktion des Schulträgers nach LEP / Regionalplan	
Dienststellenschlüssel	4430500
Telefon (optional)	034244 / 5729920
Telefax (optional)	034224 / 5729929
Homepage (optional)	os-mockrehna.de
E-Mail (optional)	sekretariat@os-mockrehna.de

### Gebäude 1 (Hauptgebäude)

Anschrift	Schulstraße 8, 04862 Mockrehna
Baujahr/Gebäudetyp	2011
Jahr und Umfang der Rekonstruktion	
Schulfreifläche (m <sup>2</sup> ) Pausenfläche	2005 m <sup>2</sup>
Barrierefreiheit	ja

### Gebäude 2

Anschrift	Schulstraße 8, 04862 Mockrehna
Baujahr/Gebäudetyp	1972/Anbau
Jahr und Umfang der Rekonstruktion	2012
Schulfreifläche (m <sup>2</sup> )	s. Gebäude 1
Barrierefreiheit	ja

---

**Sporthalle 1**

Anschrift	Schulstraße 8,04862 Mockrehna
Baujahr	2012
Jahr und Umfang der Rekonstruktion	
Anzahl der Felder	3
Sportfläche Sporthalle (m <sup>2</sup> )	970,60 m <sup>2</sup>
Barrierefreiheit	ja
Mitnutzungen durch andere Schulen bzw. Dritte und Umfang	ja (GS, Hort und Vereine)

**Genutzte Schwimmhalle**

Anschrift	keine
Baujahr	
Jahr und Umfang der Rekonstruktion	
Länge und Anzahl der Bahnen	
Barrierefreiheit	

Gebäudeanalyse der/des Schulgebäude/s

separate Erfassung – siehe Excel-Tabellen

### Weitere Mindestangaben zur Schule

Darstellung zum Umfang der Bildungsangebote (siehe Legende)	<ul style="list-style-type: none"> <li>- Ganztagsangebote (teilweise gebundene Form)</li> <li>- Vorbereitungsklasse (mit Genehmigung für eine Gruppe, max. 16 Schüler)</li> <li>- Förderstunden im Wahlbereich Kl. 5 bis 10</li> </ul>
Außerunterrichtliche Betreuungsangebote nach § 16 Abs. 1 SächsSchulG	<ul style="list-style-type: none"> <li>- Ganztagsangebote (teilweise gebundene Form)</li> </ul>
Vorhandene Betreuungsangebote nach § 16 Abs. 2 SächsSchulG einschl. Kapazität lt. Betriebserlaubnis sowie der Auslastung in %	
Standorte der Heimunterbringung nach § 13 Abs. 3 SächsSchulG einschl. Kapazität lt. Betriebserlaubnis sowie der Auslastung in %	
Aussagen zu Internatsunterbringung (nur Schulen mit vertiefter Ausbildung und Schulen des zweiten Bildungsweges)	
Benennung des Kooperationsverbundes nach § 4c Abs. 7 Satz 1 SächsSchulG	Torgau
Einzugsbereich (nur bei Schulen ohne Schulbezirk bei Einrichtung)	außer Gemeinde Mockrehna haben wir Schüler aus Richtung Dommitzsch, Dreiheide, Torgau, Schildau, Doberschütz, Eilenburg
Schulbezirk bei Grundschulen nach § 25 SächsSchulG	
Hortstandorte je Grundschulbezirk einschl. der Kapazitäten nach Betriebserlaubnis (§23a Abs. 1 SächsSchulG)	
Bestehende Formen kommunaler Zusammenarbeit nach SächsKomZG (§ 4 Abs. 2 Nr. 10 SächsSchulnetzVO)	
Sonstige regional relevante Angaben	



**Oberschule Mockrehna / Mockrehna**

Schulname / Schulort

**Oberschule Mockrehna**

Gebäudebezeichnung (z. B. Hauptgebäude, Haus I, Altbau, Haus "Lessing")

**Gemeinde Mockrehna**

Schulträger Gemeinde Mockrehna

**Frau Hanisch**

Autor / Ansprechpartner

**2011****Neubau**

Baujahr (falls bekannt) Gebäudetyp (falls bekannt, z. B. Gründerzeit, Altneubau, Typ Dre

**Landkreis Nordsachsen**

Träger der Schulnetzplanung

**25.11.2023****4430500**

Datenstand Raumerfassung DISCH



lfd. Nr.	Raumnummer / Raumname ("Türschild")	Fläche in m²	Zweck / Hauptnutzung	Plätze	Etage	benutzt / unbenutzt	gemeinsame Nutzung	
01	33/ Beratungsraum	31	Beratungsraum		Erdgeschoss	benutzt	keine	allgem
02	032 /Stellvert.-	29,8	Schulleitung		Erdgeschoss	benutzt	keine	Arztra
03	031/030 Sekretariat/SL	23/ 23,4	Sekretariat		Erdgeschoss	benutzt	keine	Aula /
04	029 Lehrerzimmer	74,8	Lehrerpersonal	>28	Erdgeschoss	benutzt	keine	Beratu
05	028 Physik	71,7	Physik	>28	Erdgeschoss	benutzt	Ganztagsangebote	Besch
06	027 Vorb, Physik	28,8	Lehrmittel / Vorbereitungs- /		Erdgeschoss	benutzt	keine	Beweç
07	026 Gruppenraum	40,2	allgemeiner Unterrichtsraum	14	Erdgeschoss	benutzt	sonstige Nutzung	Bibliot
08	025 Klassenraum E 08	59,6	allgemeiner Unterrichtsraum	>28	Erdgeschoss	benutzt	sonstige Nutzung	Biolog
09	024 Technikraum	71,7	allgemeiner Unterrichtsraum	16	Erdgeschoss	benutzt	Ganztagsangebote	Chemi
10	023	47,4	allgemeiner Unterrichtsraum		Erdgeschoss	benutzt	keine	Garde
11	021 Technik	40,1	Lager / Abstellraum		Erdgeschoss	benutzt	keine	GTA (:
12	020 Technik	71,8	allgemeiner Unterrichtsraum	16	Erdgeschoss	benutzt	Ganztagsangebote	Hausn
13	019 Technik	59,6	allgemeiner Unterrichtsraum	16	Erdgeschoss	benutzt	Ganztagsangebote	Haust
14	016 Technik	6,2	Haustechnik		Erdgeschoss	benutzt	keine	Hausv
15	015 WC - Behinderte	6,7	Toiletten / Waschräume		Erdgeschoss	benutzt	keine	Hort (i
16	013 WC Jungen	3,8	Toiletten / Waschräume		Erdgeschoss	benutzt	keine	Inform
17	014- WC Jungen	11,6	Toiletten / Waschräume		Erdgeschoss	benutzt	keine	keine
18	012 Putzmittel	3,7	Lager / Abstellraum		Erdgeschoss	benutzt	keine	Küche
19	010 WC Mädchen	6,1	Toiletten / Waschräume		Erdgeschoss	benutzt	keine	Kunst
20	011 WC	8,6	Toiletten / Waschräume		Erdgeschoss	benutzt	keine	Lager
21	008 WC	4,6	Toiletten / Waschräume		Erdgeschoss	benutzt	keine	Lehr- r
22	009 WC	7,4	Toiletten / Waschräume		Erdgeschoss	benutzt	keine	Lehrer
23	006 WC	4,6	Toiletten / Waschräume		Erdgeschoss	benutzt	keine	Lehrm
24	007 WC	7,4	Toiletten / Waschräume		Erdgeschoss	benutzt	keine	Mensç
25	129 Info	58,4	Informatik	16	1. Obergeschoss	benutzt	keine	Musik
26	128 Vorb. Info	16,8	Informatik		1. Obergeschoss	benutzt	keine	Physil
27	127 Vorb. Kunst	23,2	Lehrmittel / Vorbereitungs- /		1. Obergeschoss	benutzt	keine	Schulr

28	126 Kunstklassenraum	74,7	Kunst	>28	1. Obergeschoss	benutzt	Ganztagsangebote	Schull
29	125 Bioklassenraum	71,7	Biologie	>28	1. Obergeschoss	benutzt	Ganztagsangebote	Sekret
30	124 Vorb. Bio	28,8	Biologie		1. Obergeschoss	benutzt	keine	Sprachl
31	123 Gruppenraum	40,2	allgemeiner Unterrichtsraum	16	1. Obergeschoss	benutzt	Ganztagsangebote	Toilett
32	122 Klassenraum	59,6	allgemeiner Unterrichtsraum	>28	1. Obergeschoss	benutzt	keine	Turnsa
33	121 Klassenraum	59,6	allgemeiner Unterrichtsraum	>28	1. Obergeschoss	benutzt	Ganztagsangebote	Werke
34	120 Klassenraum	59,6	allgemeiner Unterrichtsraum	>28	1. Obergeschoss	benutzt	sonstige Nutzung	Wohnl
35	118 Gruppenraum	48,2	allgemeiner Unterrichtsraum	16	1. Obergeschoss	benutzt	Ganztagsangebote	
36	117 Klassenraum	59,6	allgemeiner Unterrichtsraum	>28	1. Obergeschoss	benutzt	keine	
37	116 Klassenraum	59,6	allgemeiner Unterrichtsraum	>28	1. Obergeschoss	benutzt	keine	
38	113 Technik	6,2	Haustechnik		1. Obergeschoss	benutzt	keine	
39	112 WC Behinderte	6,7	Toiletten / Waschräume		1. Obergeschoss	benutzt	keine	
40	110 WC Jungs	3,8	Toiletten / Waschräume		1. Obergeschoss	benutzt	keine	
41	111 WC Jungs	11,7	Toiletten / Waschräume		1. Obergeschoss	benutzt	keine	
42	109 Putzmittel	3,7	Lager / Abstellraum		1. Obergeschoss	benutzt	keine	
43	108 WC Mädchen	8,6	Toiletten / Waschräume		1. Obergeschoss	benutzt	keine	
44	107 WC Mädchen	6,1	Toiletten / Waschräume		1. Obergeschoss	benutzt	keine	
45	105 WC Personal	4,8	Toiletten / Waschräume		1. Obergeschoss	benutzt	keine	
46	106 WC Personal	7,4	Toiletten / Waschräume		1. Obergeschoss	benutzt	keine	
47	227 Informatik	58,4	Informatik	>28	2. Obergeschoss	benutzt	Ganztagsangebote	
48	226 Vorb. Informatik	16,8	Lehrmittel / Vorbereitungs- /		2. Obergeschoss	benutzt	keine	
49	225 Vorb. Musik	23,4	Musik / Rhythmikraum		2. Obergeschoss	benutzt	keine	
50	224 Musik	74,8	Musik / Rhythmikraum	>28	2. Obergeschoss	benutzt	Ganztagsangebote	
51	223/Chemie	71,7	Chemie	>28	2. Obergeschoss	benutzt	Ganztagsangebote	
52	222/ vorh. Chemie	28,8	Chemie		2. Obergeschoss	benutzt	keine	
53	221 Gruppenraum	40,2	allgemeiner Unterrichtsraum	16	2. Obergeschoss	benutzt	sonstige Nutzung	
54	220/Klassenraum	59,6	allgemeiner Unterrichtsraum	>28	2. Obergeschoss	benutzt	keine	
55	219/ Klassenraum	59,6	allgemeiner Unterrichtsraum	>28	2. Obergeschoss	benutzt	keine	
56	218/Klassenraum	59,6	allgemeiner Unterrichtsraum	>28	2. Obergeschoss	benutzt	keine	
57	216 Gruppenraum	48,2	allgemeiner Unterrichtsraum	16	2. Obergeschoss	benutzt	keine	
58	215/ Klassenraum	59,6	allgemeiner Unterrichtsraum	>28	2. Obergeschoss	benutzt	keine	
59	214/ Klassenraum	59,6	allgemeiner Unterrichtsraum	>28	2. Obergeschoss	benutzt	keine	
60	211/ Technik	6,2	Haustechnik		2. Obergeschoss	benutzt	keine	
61	210/ WC- Behinderte	6,7	Toiletten / Waschräume		2. Obergeschoss	benutzt	keine	
62	208/WC Jungen	3,8	Toiletten / Waschräume		2. Obergeschoss	benutzt	keine	
63	209/WC Jungen	11,7	Toiletten / Waschräume		2. Obergeschoss	benutzt	keine	

64	207/ Putzmittel	3,7	Lager / Abstellraum		2. Obergeschoss	benutzt	keine
65	205/WC Mädchen	6,1	Toiletten / Waschräume		2. Obergeschoss	benutzt	keine
66	206/ WC Mädchen	8,6	Toiletten / Waschräume		2. Obergeschoss	benutzt	keine
67	204/ Lagerraum f.	27	Lager / Abstellraum		2. Obergeschoss	benutzt	keine
68	104/ Computer/ Server	12,9			2. Obergeschoss	benutzt	keine
69	M/G112.1	12,89	Haustechnik		Kellergeschoss	benutzt	keine
70	M/G117 Speiseraum	240,2	Mensa / Speiseraum / Cafeteria /		Kellergeschoss	benutzt	sonstige Nutzung
71	M/G 0.02.1	40	allgemeiner Unterrichtsraum	16	Erdgeschoss	benutzt	keine
72	M/G141 Vorbereitungs r.	16,21	Lehrmittel / Vorbereitungs- /		1. Obergeschoss	benutzt	keine
73	M/G140 Hauswirtschaft	77,31	Hauswirtschaft / Lehrküche	16	1. Obergeschoss	benutzt	sonstige Nutzung
74	M/G 139 Gruppenraum	30,29	Beratungsraum	12	1. Obergeschoss	benutzt	sonstige Nutzung
75	M/G 138 Sozialraum	16,47	Beratungsraum		1. Obergeschoss	benutzt	sonstige Nutzung
76							
77	Turnhalle						
78	0.11. Reinigungsraum	3,48	Lager / Abstellraum		Erdgeschoss	benutzt	keine
79	0.11.1 Elektroraum	4,23	Haustechnik		Erdgeschoss	benutzt	keine
80	0.12.1 Technik	8,95	Haustechnik		Erdgeschoss	benutzt	keine
81	019 Umkleide /WC	3,95	Toiletten / Waschräume		Erdgeschoss	benutzt	sonstige Nutzung
82	0.18 Umkleide / WC	9,07	Garderobe / Umkleideraum		Erdgeschoss	benutzt	sonstige Nutzung
83	0.07 WC Mädchen	5,9	Toiletten / Waschräume		Erdgeschoss	benutzt	sonstige Nutzung
84	0.08 WC jungen	6,33	Toiletten / Waschräume		Erdgeschoss	benutzt	sonstige Nutzung
85	0.09 Arzt	10,01	Arztraum / Erste-Hilfe Raum		Erdgeschoss	benutzt	sonstige Nutzung
86	0.13 Turnhalle	968	Turnsaal / (Kranken-)Gymnastikraum		Erdgeschoss	benutzt	andere öffentl. Schule / Abendschule
87	0.14 Regieraum	10,34	Lehrmittel / Vorbereitungs- /		Erdgeschoss	benutzt	keine
88	1.06 Umkleide 1 Mädch.	20,1	Garderobe / Umkleideraum		1. Obergeschoss	benutzt	sonstige Nutzung
89	1.09 Umkleide 2 Mädch.-	20,1	Garderobe / Umkleideraum		1. Obergeschoss	benutzt	sonstige Nutzung
90	1.18/1Umkleide 1	20,1	Garderobe / Umkleideraum		1. Obergeschoss	benutzt	sonstige Nutzung
91	1.24/1Umkleide2 jungen	20,1	Garderobe / Umkleideraum		1. Obergeschoss	benutzt	sonstige Nutzung
92	1.17 Umkleide Lehrer	11,9	Garderobe / Umkleideraum		1. Obergeschoss	benutzt	keine
93	1.16 WC Lehrer	4,37	Toiletten / Waschräume		1. Obergeschoss	benutzt	keine
94	1.20 Dusche Jungs	13,1	Toiletten / Waschräume		1. Obergeschoss	benutzt	sonstige Nutzung
95	1.19 WC Jungs	1,5	Toiletten / Waschräume		1. Obergeschoss	benutzt	sonstige Nutzung
96	1.23 WC Mädchen	1,5	Toiletten / Waschräume		1. Obergeschoss	benutzt	sonstige Nutzung
97	1.22 Dusche Mädchen	13,1	Toiletten / Waschräume		1. Obergeschoss	benutzt	sonstige Nutzung
98	1.15 Vorr.	28,2	Garderobe / Umkleideraum		1. Obergeschoss	benutzt	sonstige Nutzung
99	1.21 Vorr. Turnschuhe	23,7	Garderobe / Umkleideraum		1. Obergeschoss	benutzt	sonstige Nutzung



## Schulnetzbericht (§ 4 SächsSchulnetzVO) - 2023

Schulname: Goetheschule Mügeln – Oberschule



Schulträger	Stadtverwaltung Mügeln
Zentralörtliche Funktion des Schulträgers nach LEP / Regionalplan	Grundzentrum
Dienststellenschlüssel	4430799
Telefon (optional)	034362 / 32480
Telefax (optional)	034362 / 32405
Homepage (optional)	<a href="http://www.goetheschule-muegeln.de">www.goetheschule-muegeln.de</a>
E-Mail (optional)	<a href="mailto:info@goetheschule-muegeln.de">info@goetheschule-muegeln.de</a>

### Gebäude 1 (Hauptgebäude)

Anschrift	04769 Mügeln, Schulplatz 6
Baujahr/Gebäudetyp	1886; konventioneller Massivbau
Jahr und Umfang der Rekonstruktion	1995
Schulfreifläche (m <sup>2</sup> )	750
Barrierefreiheit	nein

**Sporthalle 1**

Anschrift	04769 Mügeln, Schulplatz 6
Baujahr	1927
Jahr und Umfang der Rekonstruktion	
Anzahl der Felder	
Sportfläche Sporthalle (m <sup>2</sup> )	202
Barrierefreiheit	nein
Mitnutzungen durch andere Schulen bzw. Dritte und Umfang	durch Vereine

**Genutzte Schwimmhalle**

Anschrift	
Baujahr	
Jahr und Umfang der Rekonstruktion	
Länge und Anzahl der Bahnen	
Barrierefreiheit	

Gebäudeanalyse der/des Schulgebäude/s

separate Erfassung – siehe Excel-Tabellen

Weitere Mindestangaben zur Schule

Darstellung zum Umfang der Bildungsangebote (siehe Legende)	zweizügige Oberschule
Außerunterrichtliche Betreuungsangebote nach § 16 Abs. 1 SächsSchulG	GTA
Vorhandene Betreuungsangebote nach § 16 Abs. 2 SächsSchulG einschl. Kapazität lt. Betriebserlaubnis sowie der Auslastung in %	
Standorte der Heimunterbringung nach § 13 Abs. 3 SächsSchulG einschl. Kapazität lt. Betriebserlaubnis sowie der Auslastung in %	
Aussagen zu Internatsunterbringung (nur Schulen mit vertiefter Ausbildung und Schulen des zweiten Bildungsweges)	
Benennung des Kooperationsverbundes nach § 4c Abs. 7 Satz 1 SächsSchulG	Oschatz
Einzugsbereich (nur bei Schulen ohne Schulbezirk bei Einrichtung)	südlicher Teil des Altkreises Oschatz nördlicher Teil des Altkreises Döbeln
Schulbezirk bei Grundschulen nach § 25 SächsSchulG	
Hortstandorte je Grundschulbezirk einschl. der Kapazitäten nach Betriebserlaubnis (§23a Abs. 1 SächsSchulG)	
Bestehende Formen kommunaler Zusammenarbeit nach SächsKomZG (§ 4 Abs. 2 Nr. 10 SächsSchulnetzVO)	
Sonstige regional relevante Angaben	

## Goetheschule Mügeln, Oberschule / Mügeln

Schulname / Schulort

### Hauptgebäude

Gebäudebezeichnung (z. B. Hauptgebäude, Haus I, Altbau, Haus "Lessing")

### Stadt Mügeln

Schulträger

### Herr Hennig

Autor / Ansprechpartner

1886

Massivbau

Landkreis Nordsachsen

November 2023

4430799

Baujahr (falls bekannt)

Gebäudetyp (falls bekannt, z. B. Gründerzeit, Altneubau, Typ Dre

Träger der Schulnetzplanung

Datenstand Raumerfassung DISCH

lfd. Nr.	Raumnummer / Raumname ("Türschild")	Fläche in m <sup>2</sup>	Zweck / Hauptnutzung	Plätze	Etage	benutzt / unbenutzt	gemeinsame Nutzung	
01	-1.1	15,8	Mensa / Speiseraum / Cafeteria /		Kellergeschoss	benutzt		allgen
02	-1.2	27,9	Küche / Ausgabeküche	keine	Kellergeschoss	benutzt		Arztra
03	-1.3	26,9	Mensa / Speiseraum / Cafeteria /		Kellergeschoss	benutzt		Aula /
04	-1.4	15	Haustechnik	keine	Kellergeschoss	benutzt		Berat
05	-1.5	28,3	Lager / Abstellraum	keine	Kellergeschoss	benutzt		Besch
06	-1.6	30	Lehrmittel / Vorbereitungs- /	keine	Kellergeschoss	benutzt		Bewe
07	-1.7	55,7	Werken / Technik / Textil	28	Kellergeschoss	benutzt		Biblio
08	-1.8	51,6	Informatik	28	Kellergeschoss	benutzt		Biolog
09	-1.9		keine Nutzung (Leerstand)	keine	Kellergeschoss	kein Bedarf		Chem
10	-1.10		Lager / Abstellraum	keine	Kellergeschoss	benutzt		Garde
11	-1.11	47,1	Haustechnik	keine	Kellergeschoss	benutzt		GTA (
12	-1.12		keine Nutzung (Leerstand)	keine	Kellergeschoss	kein Bedarf		Hausr
13	-1.13	25,1	Hausmeister / Servicematerial	keine	Kellergeschoss	benutzt		Haust
14	-1.13.1	25	Hausmeister / Servicematerial	keine	Kellergeschoss	benutzt		Haus
15	-1.13.2		Hausmeister / Servicematerial	keine	Kellergeschoss	benutzt		Hort (
16	-1.14 (Flur)	141,8		keine	Kellergeschoss	benutzt		Inform
17	-1.15 (Flur)			keine	Erdgeschoss	benutzt		keine
18	-1.16 (Flur)			keine	Erdgeschoss	benutzt		Küche
19	-1.17 (Flur)			keine	Erdgeschoss	benutzt		Kunst
20	0.1	53,1	allgemeiner Unterrichtsraum	28	Erdgeschoss	benutzt		Lager
21	0.2	55,8	allgemeiner Unterrichtsraum	28	Erdgeschoss	benutzt		Lehr-
22	0.3	27,4	Hauswirtschaft / Lehrküche	keine	Erdgeschoss	benutzt		Lehre
23	0.4	29,9	allgemeiner Unterrichtsraum	16	Erdgeschoss	benutzt	Ganztagsangebote	Lehrr
24	0.5	56,6	Informatik	28	Erdgeschoss	benutzt	Ganztagsangebote	Mens:
25	0.6	52,3	Informatik	28	Erdgeschoss	benutzt	Ganztagsangebote	Musik
26	0.7			keine	Erdgeschoss	benutzt		Physi
27	0.7.1		Lager / Abstellraum	keine	Erdgeschoss	benutzt		Schul
28	0.7.2		Beratungsraum	keine	Erdgeschoss	benutzt		Schul



29	0.7.3		Lager / Abstellraum	keine	Erdgeschoss	benutzt		Sekre
30	0.7.4	21,8	Sekretariat	keine	Erdgeschoss	benutzt		Sprac
31	0.7.5	15,2	Schulleitung	keine	Erdgeschoss	benutzt		Toilett
32	0.7.6	13	Schulleitung	keine	Erdgeschoss	benutzt		Turns:
33	0.8	2,5	Toiletten / Waschräume	keine	Erdgeschoss	benutzt		Werk
34	0.9	2,5	Haustechnik	keine	Erdgeschoss	benutzt		Wohn
35	0.10	36,2	Lehrerpersonal	keine	Erdgeschoss	benutzt		
36	0.10.1	18	Lehrerpersonal	keine	Erdgeschoss	benutzt		
37	0.10.2	10,5	Lehrerpersonal	keine	Erdgeschoss	benutzt		
38	0.11	19	Lager / Abstellraum	keine	Erdgeschoss	benutzt		
39	0.12	172,69	Turnsaal / (Kranken-)Gymnastikraum	keine	Erdgeschoss	benutzt	Ganztagsangebote	
40	0.13 (Flur)	25,6		keine	Erdgeschoss	benutzt		
41	0.14 (Flur)	27,4		keine	Erdgeschoss	benutzt		
42	0.15 (Flur)	126		keine	Erdgeschoss	benutzt		
43	0.16 (Flur)	11,1		keine	Erdgeschoss	benutzt		
44	0.17 (Flur)	10,1		keine	Erdgeschoss	benutzt		
45	0.18 (Flur)	9,8		keine	Erdgeschoss	benutzt		
46	1.1	52,4	allgemeiner Unterrichtsraum	28	1. Obergeschoss	benutzt		
47	1.2	57,8	Biologie	28	1. Obergeschoss	benutzt		
48	1.3	30,2	Lehrmittel / Vorbereitungs- /	keine	1. Obergeschoss	benutzt		
49	1.4	62,1	allgemeiner Unterrichtsraum	28	1. Obergeschoss	benutzt	Ganztagsangebote	
50	1.5	57,1	allgemeiner Unterrichtsraum	28	1. Obergeschoss	benutzt	Ganztagsangebote	
51	1.6	52,7	allgemeiner Unterrichtsraum	28	1. Obergeschoss	benutzt	Ganztagsangebote	
52	1.7	36,4	Lehrerpersonal	keine	1. Obergeschoss	benutzt		
53	1.8	2,5	Hauswirtschaft / Lehrküche	keine	1. Obergeschoss	benutzt		
54	1.9	2,5	Toiletten / Waschräume	keine	1. Obergeschoss	benutzt		
55	1.10	9,6	Toiletten / Waschräume	keine	1. Obergeschoss	benutzt		
56	1.10.1	21,9	Toiletten / Waschräume	keine	1. Obergeschoss	benutzt		
57	1.11	12,6	Toiletten / Waschräume	keine	1. Obergeschoss	benutzt		
58	1.11.1	16,2	Toiletten / Waschräume	keine	1. Obergeschoss	benutzt		
59	1.12	52,5	Kunst	28	1. Obergeschoss	benutzt		
60	1.12.1	8,3	Lehrmittel / Vorbereitungs- /	keine	1. Obergeschoss	benutzt		
61	1.13	18,7	Garderobe / Umkleideraum	keine	1. Obergeschoss	benutzt		
62	1.14	16,8	Garderobe / Umkleideraum	keine	1. Obergeschoss	benutzt		
63	1.15 (Flur)	7,7		keine	1. Obergeschoss	benutzt		
64	1.16 (Flur)	4,1		keine	1. Obergeschoss	benutzt		

64	1.16 (Flur)	4,1		keine	1. Obergeschoss	benutzt	
65	1.17 (Flur)	11,6		keine	1. Obergeschoss	benutzt	
66	1.18 (Flur)	131,3		keine	1. Obergeschoss	benutzt	
67	1.19 (Flur)	7,3		keine	1. Obergeschoss	benutzt	
68	1.20 (Flur)	7,5		keine	1. Obergeschoss	benutzt	
69	2.1	54,5	allgemeiner Unterrichtsraum	28	2. Obergeschoss	benutzt	
70	2.2	59,4	Chemie	28	2. Obergeschoss	benutzt	
71	2.3	31,2	Lehrmittel / Vorbereitungs- /	keine	2. Obergeschoss	benutzt	
72	2.4	64,3	Physik	28	2. Obergeschoss	benutzt	
73	2.5	59,1	allgemeiner Unterrichtsraum	28	2. Obergeschoss	benutzt	
74	2.6	55,3	allgemeiner Unterrichtsraum	28	2. Obergeschoss	benutzt	
75	2.7	2,5	Hauswirtschaft / Lehrküche	keine	2. Obergeschoss	benutzt	
76	2.8	2,5	Toiletten / Waschräume	keine	2. Obergeschoss	benutzt	
77	2.9	8,3	Lehrmittel / Vorbereitungs- /	keine	2. Obergeschoss	benutzt	
78	2.10	53,9	allgemeiner Unterrichtsraum	28	2. Obergeschoss	benutzt	
79	2.11	9,6	Toiletten / Waschräume	keine	2. Obergeschoss	benutzt	
80	2.11.1	21,9	Toiletten / Waschräume	keine	2. Obergeschoss	benutzt	
81	2.12	12,6	Toiletten / Waschräume	keine	2. Obergeschoss	benutzt	
82	2.12.1	16,2	Toiletten / Waschräume	keine	2. Obergeschoss	benutzt	
83	2.13 (Flur)	4,1		keine	2. Obergeschoss	benutzt	
84	2.14 (Flur)	13		keine	2. Obergeschoss	benutzt	
85	2.15 (Flur)	139,1		keine	2. Obergeschoss	benutzt	
86	2.16 (Flur)	8,3		keine	2. Obergeschoss	benutzt	
87	2.17 (Flur)	8,3		keine	2. Obergeschoss	benutzt	
88							
89							
90							
91							
92							
93							
94							
95							
96							
97							
98							

## Schulnetzbericht (§ 4 SächsSchulnetzVO) - 2023

Schulname: Oberschule „Robert Härtwig“ Oschatz



Schulträger	Stadtverwaltung Oschatz
Zentralörtliche Funktion des Schulträgers nach LEP / Regionalplan	Mittelzentrum
Dienststellenschlüssel	4430856
Telefon (optional)	03435 / 622115
Telefax (optional)	03435 / 622155
Homepage (optional)	<a href="http://www.robert-haertwig-schule.de">http://www.robert-haertwig-schule.de</a>
E-Mail (optional)	<a href="mailto:info@robert-haertwig-schule.de">info@robert-haertwig-schule.de</a>

### Gebäude 1 (Hauptgebäude)

Anschrift	Bahnhofstraße 5; 04758 Oschatz
Baujahr/Gebäudetyp	1883
Jahr und Umfang der Rekonstruktion	bis 2016 Innensanierung; 2011/2012 und 2017 Fassade
Schulfreifläche (m <sup>2</sup> )	13.778,92 m <sup>2</sup>
Barrierefreiheit	ja

**Sporthalle 1**

Anschrift	Bahnhofstraße 5; 04758 Oschatz
Baujahr	
Jahr und Umfang der Rekonstruktion	--
Anzahl der Felder	1
Sportfläche Sporthalle (m <sup>2</sup> )	358
Barrierefreiheit	nein
Mitnutzungen durch andere Schulen bzw. Dritte und Umfang	Grundschule „Bücherwurm“; Hort „Grashüpfer“ - 7h/Woche Vereine – 19 h/Woche

**Genutzte Schwimmhalle**

Anschrift	Erlebnisbad „Platsch“, Berufsschulstraße 20, 04758 Oschatz
Baujahr	1997
Jahr und Umfang der Rekonstruktion	ab Nov. 2018
Länge und Anzahl der Bahnen	4 x 25 m
Barrierefreiheit	ja

Gebäudeanalyse der/des Schulgebäude/s

separate Erfassung – siehe Excel-Tabellen

Weitere Mindestangaben zur Schule

Darstellung zum Umfang der Bildungsangebote (siehe Legende)	Ganztagsangebote
Außerunterrichtliche Betreuungsangebote nach § 16 Abs. 1 SächsSchulG	Sportpark Oschatz, GTA auch über Privatpersonen
Vorhandene Betreuungsangebote nach § 16 Abs. 2 SächsSchulG einschl. Kapazität lt. Betriebserlaubnis sowie der Auslastung in %	
Standorte der Heimunterbringung nach § 13 Abs. 3 SächsSchulG einschl. Kapazität lt. Betriebserlaubnis sowie der Auslastung in %	
Aussagen zu Internatsunterbringung (nur Schulen mit vertiefter Ausbildung und Schulen des zweiten Bildungsweges)	
Benennung des Kooperationsverbundes nach § 4c Abs. 7 Satz 1 SächsSchulG	Oschatz
Einzugsbereich (nur bei Schulen ohne Schulbezirk bei Einrichtung)	Oschatz und Umland
Schulbezirk bei Grundschulen nach § 25 SächsSchulG	
Hortstandorte je Grundschulbezirk einschl. der Kapazitäten nach Betriebserlaubnis (§23a Abs. 1 SächsSchulG)	
Bestehende Formen kommunaler Zusammenarbeit nach SächsKomZG (§ 4 Abs. 2 Nr. 10 SächsSchulnetzVO)	
Sonstige regional relevante Angaben	

**Robert-Härtwig-Schule Oschatz, Oberschule / Oschatz**

Schulname / Schulort

**Hauptgebäude**

Gebäudebezeichnung (z. B. Hauptgebäude, Haus I, Altbau, Haus "Lessing")

**Stadt Oschatz**

Schulträger

**Frau Lösch**

Autor / Ansprechpartner

**1883**

Baujahr (falls bekannt)

**Gründerzeit**

Gebäudetyp (falls bekannt, z. B. Gründerzeit, Altneubau, Typ Dre

**Landkreis Nordsachsen**

Träger der Schulnetzplanung

**10/2023**

Datenstand Raumerfassung DISCH

**4430856**

4430

lfd. Nr.	Raumnummer / Raumname ("Türschild")	Fläche in m <sup>2</sup>	Zweck / Hauptnutzung	Plätze	Etage	benutzt / unbenutzt	gemeinsame Nutzung	
01	K2	39,04	Lager / Abstellraum	keine	Kellergeschoss	benutzt	keine	allgen
02	K3/K4		Haustechnik	keine	Kellergeschoss	benutzt	keine	Arztra
03	K5	39,04	Lager / Abstellraum	keine	Kellergeschoss	benutzt	keine	Aula /
04	K6	39	Schularchiv / Museum	keine	Kellergeschoss	benutzt	keine	Berati
05	K7	7,85	Hausmeister / Servicematerial	keine	Kellergeschoss	benutzt	keine	Beschl
06	K8	27,77	Lager / Abstellraum	keine	Kellergeschoss	benutzt	keine	Bewe
07	K12	30,88	Küche / Ausgabeküche	keine	Kellergeschoss	benutzt	keine	Biblio
08	K11.2	65,31	Mensa / Speiseraum / Cafeteria /	>28	Kellergeschoss	benutzt	keine	Biolog
09	K11.1	75,35	Mensa / Speiseraum / Cafeteria /	>28	Kellergeschoss	benutzt	keine	Chem
10	K13		Lager / Abstellraum	keine	Kellergeschoss	benutzt	keine	Garde
11	K19		Haustechnik	keine	Kellergeschoss	benutzt	keine	GTA (
12	K18	7,21	Garderobe / Umkleieraum	keine	Kellergeschoss	benutzt	keine	Haustr
13	K17	38,9	Hausmeister / Servicematerial	keine	Kellergeschoss	benutzt	keine	Haustr
14	K16	104,15	Haustechnik	keine	Kellergeschoss	benutzt	keine	Hausv
15	K15		Hausmeister / Servicematerial	keine	Kellergeschoss	benutzt	keine	Hort (i
16	E1	61,4	Hauswirtschaft / Lehrküche	16	Erdgeschoss	benutzt	keine	Inform
17	E2	54,06	Hauswirtschaft / Lehrküche	16	Erdgeschoss	benutzt	keine	keine
18	E3	54,06	Informatik	16	Erdgeschoss	benutzt	keine	Küche
19	E4	54,18	Informatik	16	Erdgeschoss	benutzt	keine	Kunst
20	E5.1	26,67	Lehrmittel / Vorbereitungs- /	keine	Erdgeschoss	benutzt	keine	Lager
21	E5.2	26,38	Beratungsraum	<8	Erdgeschoss	benutzt	keine	Lehr-
22	E6	24,8	Schulleitung	<8	Erdgeschoss	benutzt	keine	Lehre
23	E7	42,22	Sekretariat	<8	Erdgeschoss	benutzt	keine	Lehrr
24	E7	26,46	Schulleitung	<8	Erdgeschoss	benutzt	keine	Mens
25	E8	28,31	Lehrmittel / Vorbereitungs- /	keine	Erdgeschoss	benutzt	keine	Musik
26	E9	24,93	Arztraum / Erste-Hilfe Raum	<8	Erdgeschoss	benutzt	keine	Physi
27	E10	54,12	allgemeiner Unterrichtsraum	>28	Erdgeschoss	benutzt	Ganztagsangebote	Schul
28	E11.2	14,44	Beratungsraum	<8	Erdgeschoss	benutzt	keine	Schul
29	E11.1	38,7	Beratungsraum	20	Erdgeschoss	benutzt	sonstige Nutzung	Sekre

30	E12	54,08	Werken / Technik / Textil	16	Erdgeschoss	benutzt	keine	Sprach
31	E13	61,6	allgemeiner Unterrichtsraum	>28	Erdgeschoss	benutzt	Ganztagsangebote	Toilett
32	E14	77,33	Werken / Technik / Textil	16	Erdgeschoss	benutzt	keine	Turns:
33	E15	400	Turnsaal / (Kranken-)Gymnastikraum	keine	Erdgeschoss	benutzt	sonstige Nutzung	Werk
34	E16	47,09	Garderobe / Umkleieraum	28	Erdgeschoss	benutzt	keine	Wohn
35	E17	17,63	Garderobe / Umkleieraum	<8	Erdgeschoss	benutzt	keine	
36	E18	47,66	Garderobe / Umkleieraum	28	Erdgeschoss	benutzt	keine	
37		30	Toiletten / Waschräume	keine	Erdgeschoss	benutzt	keine	
38	101	61,6	allgemeiner Unterrichtsraum	>28	1. Obergeschoss	benutzt	Ganztagsangebote	
39	102	54,18	allgemeiner Unterrichtsraum	>28	1. Obergeschoss	benutzt	Ganztagsangebote	
40	103	54,3	allgemeiner Unterrichtsraum	>28	1. Obergeschoss	benutzt	Ganztagsangebote	
41	104	54,6	allgemeiner Unterrichtsraum	>28	1. Obergeschoss	benutzt	Ganztagsangebote	
42	105.1	26,65	Beratungsraum	<8	1. Obergeschoss	benutzt	keine	
43	105.2	26,65	Lehrmittel / Vorbereitungs- /	keine	1. Obergeschoss	benutzt	keine	
44	106	65,08	allgemeiner Unterrichtsraum	>28	1. Obergeschoss	benutzt	Ganztagsangebote	
45	107	44,53	Lehrpersonal	20	1. Obergeschoss	benutzt	keine	
46	108	65,08	Lehrpersonal	28	1. Obergeschoss	benutzt	keine	
47	109	54,06	allgemeiner Unterrichtsraum	>28	1. Obergeschoss	benutzt	Ganztagsangebote	
48	110	54,12	allgemeiner Unterrichtsraum	>28	1. Obergeschoss	benutzt	Ganztagsangebote	
49	111	54,18	allgemeiner Unterrichtsraum	>28	1. Obergeschoss	benutzt	Ganztagsangebote	
50	112	54,18	allgemeiner Unterrichtsraum	>28	1. Obergeschoss	benutzt	Ganztagsangebote	
51	113	61,6	allgemeiner Unterrichtsraum	>28	1. Obergeschoss	benutzt	Ganztagsangebote	
52	114	46,58	Bibliothek	12	1. Obergeschoss	benutzt	keine	
53	115	48,69	Informatik	16	1. Obergeschoss	benutzt	Ganztagsangebote	
54		30	Toiletten / Waschräume	<8	1. Obergeschoss	benutzt	keine	
55	201	61,6	allgemeiner Unterrichtsraum	>28	2. Obergeschoss	benutzt	Ganztagsangebote	
56	202	54,18	allgemeiner Unterrichtsraum	>28	2. Obergeschoss	benutzt	Ganztagsangebote	
57	203	54,3	allgemeiner Unterrichtsraum	>28	2. Obergeschoss	benutzt	Ganztagsangebote	
58	204	54,06	allgemeiner Unterrichtsraum	>28	2. Obergeschoss	benutzt	Ganztagsangebote	
59	205	54,12	allgemeiner Unterrichtsraum	>28	2. Obergeschoss	benutzt	Ganztagsangebote	
60	206	65,08	Physik	27	2. Obergeschoss	benutzt	keine	
61	207	44,53	Lehrmittel / Vorbereitungs- /	<8	2. Obergeschoss	benutzt	keine	
62	208	64,75	Physik	>28	2. Obergeschoss	benutzt	keine	
63	209.1	28,32	Lehrmittel / Vorbereitungs- /	<8	2. Obergeschoss	benutzt	keine	
64	209.2	24,93	Lehrmittel / Vorbereitungs- /	<8	2. Obergeschoss	benutzt	keine	
65	210	54,12	allgemeiner Unterrichtsraum	>28	2. Obergeschoss	benutzt	Ganztagsangebote	
66	211	54,18	allgemeiner Unterrichtsraum	>28	2. Obergeschoss	benutzt	Ganztagsangebote	

67	212	54,18	allgemeiner Unterrichtsraum	>28	2. Obergeschoss	benutzt	Ganztagsangebote
68	213	61,6	allgemeiner Unterrichtsraum	>28	2. Obergeschoss	benutzt	Ganztagsangebote
69	214	70,63	Biologie	>28	2. Obergeschoss	benutzt	Ganztagsangebote
70	215	26,19	Lehrmittel / Vorbereitungs- /	<8	2. Obergeschoss	benutzt	keine
71		60	Toiletten / Waschräume	keine	2. Obergeschoss	benutzt	keine
72	301	70,63	Musik / Rhythmikraum	28	2. Obergeschoss	benutzt	Ganztagsangebote
73	Dachboden	24	Lager / Abstellraum	keine	3. Obergeschoss	benutzt	keine
74	Vorraum	86,6		keine	3. Obergeschoss	benutzt	keine
75	302.2	33,16	Garderobe / Umkleideraum	<8	3. Obergeschoss	benutzt	keine
76	303	192	Aula / Mehrzweckraum	>28	3. Obergeschoss	benutzt	andere öffentl. Schule / Abendschule
77	Vorraum	18,45		keine	3. Obergeschoss	benutzt	keine
78	Orgel			keine	3. Obergeschoss	benutzt	keine
79	401	90,41	Chemie	>28	4. Obergeschoss	benutzt	keine
80							
81							
82							
83							
84							
85							
86							
87							
88							
89							
90							
91							
92							
93							
94							
95							
96							
97							
98							
99							



## Schulnetzbericht (§ 4 SächsSchulnetzVO) - 2024

Schulname: Lessing-Oberschule Schkeuditz



Schulträger	Stadt Schkeuditz
Zentralörtliche Funktion des Schulträgers nach LEP / Regionalplan	Mittelzentrum
Dienststellenschlüssel	44 30 294
Telefon (optional)	034204 / 6 35 25
Telefax (optional)	034204 / 63529
Homepage (optional)	<a href="http://www.lessing-oberschule-schkeuditz.de">www.lessing-oberschule-schkeuditz.de</a>
E-Mail (optional)	<a href="mailto:sekretariat@lessing-oberschule-schkeuditz.de">sekretariat@lessing-oberschule-schkeuditz.de</a>

### Gebäude 1 (Hauptgebäude)

Anschrift	Weststraße 25, 04435 Schkeuditz
Baujahr/Gebäudetyp	1981, Typenbau
Jahr und Umfang der Rekonstruktion	2002 bis 2006 grundlegende Sanierung; 2024 Anbau mit 6 Klassenzimmern in Betrieb genommen
Schulfreifläche (m <sup>2</sup> )	3484 m <sup>2</sup>
Barrierefreiheit	ja

**Sporthalle 1 - Lessing Turnhalle**

Anschrift	Weststraße 27, 04435 Schkeuditz
Baujahr	1983
Jahr und Umfang der Rekonstruktion	2006 bis 2010 grundlegende Sanierung
Anzahl der Felder	1
Sportfläche Sporthalle (m <sup>2</sup> )	445,46 m <sup>2</sup>
Barrierefreiheit	ja
Mitnutzungen durch andere Schulen bzw. Dritte und Umfang	Sport- und sonstige Vereine

**Sporthalle 2 - Sportkomplex Goethestraße**

Anschrift	Goethestraße 8a, 04435 Schkeuditz
Baujahr	1900/1962
Jahr und Umfang der Rekonstruktion	Sanierung in Teilabschnitten 2002-2017
Anzahl der Felder	2+1 (Spielhalle, kleine Halle, 3 Themenhallen)
Sportfläche Sporthalle (m <sup>2</sup> )	872,72 m <sup>2</sup> + 288,64 m <sup>2</sup> + 165,85 m <sup>2</sup> + 177,16 m <sup>2</sup> + 83,83 m <sup>2</sup>
Barrierefreiheit	nein
Mitnutzungen durch andere Schulen bzw. Dritte und Umfang	Berufsschule, Sport- und sonstige Vereine

**Genutzte Schwimmhalle**

Anschrift	
Baujahr	
Jahr und Umfang der Rekonstruktion	
Länge und Anzahl der Bahnen	
Barrierefreiheit	

Gebäudeanalyse der/des Schulgebäude/s

separate Erfassung – siehe Excel-Tabellen

Weitere Mindestangaben zur Schule

Darstellung zum Umfang der Bildungsangebote (siehe Legende)	Vorbereitungsklasse (DAZ)
Außerunterrichtliche Betreuungsangebote nach § 16 Abs. 1 SächsSchulG	
Vorhandene Betreuungsangebote nach § 16 Abs. 2 SächsSchulG einschl. Kapazität lt. Betriebserlaubnis sowie der Auslastung in %	
Standorte der Heimunterbringung nach § 13 Abs. 3 SächsSchulG einschl. Kapazität lt. Betriebserlaubnis sowie der Auslastung in %	
Aussagen zu Internatsunterbringung (nur Schulen mit vertiefter Ausbildung und Schulen des zweiten Bildungsweges)	
Benennung des Kooperationsverbundes nach § 4c Abs. 7 Satz 1 SächsSchulG	Delitzsch
Einzugsbereich (nur bei Schulen ohne Schulbezirk bei Einrichtung)	
Schulbezirk bei Grundschulen nach § 25 SächsSchulG	
Hortstandorte je Grundschulbezirk einschl. der Kapazitäten nach Betriebserlaubnis (§23a Abs. 1 SächsSchulG)	
Bestehende Formen kommunaler Zusammenarbeit nach SächsKomZG (§ 4 Abs. 2 Nr. 10 SächsSchulnetzVO)	
Sonstige regional relevante Angaben	

### Lessing-Oberschule Schkeuditz / Schkeuditz

Schulname / Schulort

### Haus "Lessing-Oberschule Schkeuditz"

Gebäudebezeichnung (z. B. Hauptgebäude, Haus I, Altbau, Haus "Lessing")

### Stadt Schkeuditz

Schulträger

### Frau Felske

Autor / Ansprechpartner

1981

### Typenbau

Baujahr (falls bekannt) Gebäudetyp (falls bekannt, z. B. Gründerzeit, Altneubau, Typ Dresd

### Landkreis Nordsachsen

Träger der Schulnetzplanung

2024

4430294

Datenstand Raumerfassung DISCH



lfd. Nr.	Raumnummer / Raumname ("Türschild")	Fläche in m <sup>2</sup>	Zweck / Hauptnutzung	Plätze	Etage	benutzt / unbenutzt	gemeinsame Nutzung	
01	KG01 (F1)	68,68	Flur	keine		benutzt		allger
02	KG01a(F2)	61,84	Flur	keine		benutzt		Arztra
03	KG01b(F3)	14,04	Flur	keine		benutzt		Aula /
04	KGTA	17,50	Treppe	keine		benutzt		Beratt
05	KGTB	15,61	Treppe	keine		benutzt		Besch
06	KGTC	17,50	Treppe	keine		benutzt		Bewe
07	KG 05	77,01	Werken / Technik / Textil	16	Kellergeschoss	benutzt		Bibliot
08	KG 06	17,50	Lehrmittel / Vorbereitungs- / Sammlungsraum	keine	Kellergeschoss	benutzt		Biolog
09	KG 07	36,14	allgemeiner Unterrichtsraum	14	Kellergeschoss	benutzt		Chem
10	KG 08	17,50	Lehrmittel / Vorbereitungs- / Sammlungsraum	keine	Kellergeschoss	benutzt		Garde
11	KG 09	55,00	Werken / Technik / Textil	16	Kellergeschoss	benutzt		Geogr
12	KG 14	17,50	Beratungsraum	<8	Kellergeschoss	benutzt		GTA (
13	KG 15	26,77	Arztraum / Erste-Hilfe Raum	keine	Kellergeschoss	benutzt		Hausr
14	KG 16	26,77	Beratungsraum	<8	Kellergeschoss	benutzt		Haust
15	KG 17	54,76	GTA (ausschließlich)	24	Kellergeschoss	benutzt		Hausv
16	KG 19	77,29	Mensa / Speiseraum / Cafeteria / Pausenraum	28	Kellergeschoss	benutzt		Hort (i
17	KG 20	39,58	Küche / Ausgabeküche	keine	Kellergeschoss	benutzt		Inform
18	KG 20 a	6,23	Küche / Ausgabeküche	keine	Kellergeschoss	benutzt		keine
19	0001 (F1)	23,55	Foyer	keine	Erdgeschoss	benutzt		Küche
20	0002 (F3)	60,68	Flur	keine	Erdgeschoss	benutzt		Kunst
21	0003	11,68	Hauswirtschaft / Lehrküche	keine	Erdgeschoss	benutzt		Lager
22	0004	11,26	Schularchiv / Museum	keine	Erdgeschoss	benutzt		Lehr-
23	0005 (F2)	5,81	Flur	keine	Erdgeschoss	benutzt		Lehre
24	0006	77,01	Hauswirtschaft / Lehrküche	16	Erdgeschoss	benutzt		Lehrm
25	0007	17,50	Lehrmittel / Vorbereitungs- / Sammlungsraum	keine	Erdgeschoss	benutzt		Mens
26	0008 (T1)	17,50	Treppe	keine	Erdgeschoss	benutzt		Musik
27	0009	36,14	Schulleitung	<8	Erdgeschoss	benutzt		Physil
28	0010	17,50	Sekretariat	<8	Erdgeschoss	benutzt		Schul

29	0011	55,00	Lehrerpersonal	12	Erdgeschoss	benutzt		Schull
30	0012	17,50	Lehrerpersonal	<8	Erdgeschoss	benutzt		Sekre
31	0013	16,96	Lehrerpersonal	<8	Erdgeschoss	benutzt		Server
32	0014	16,34	stellv. Schulleitung	<8	Erdgeschoss	benutzt		Sprac
33	0015 (T2)	16,88	Treppe	keine	Erdgeschoss	benutzt		stellv.
34	0016 (F4)	77,35	Flur	keine	Erdgeschoss	benutzt		Toilett
35	0017	73,32	allgemeiner Unterrichtsraum	28	Erdgeschoss	benutzt		Turnsa
36	0018	73,31	allgemeiner Unterrichtsraum	28	Erdgeschoss	benutzt		Werke
37	0019	77,85	Kunst	28	Erdgeschoss	benutzt		Wohn
38	0020	22,25	Toiletten / Waschräume	keine	Erdgeschoss	benutzt		Flur
39	0021	22,84	Lehrmittel / Vorbereitungs- / Sammlungsraum	keine	Erdgeschoss	benutzt		Trepp
40	0022 (T3)	17,50	Treppe	keine	Erdgeschoss	benutzt		Foyer
		2,81	Windfang Aufzug	keine	Erdgeschoss	benutzt		
		3,38	Aufzug	keine	Erdgeschoss	benutzt		
	0023	8,60	Technik	keine	Erdgeschoss	benutzt		
	0024	4,61	Anlieferung	keine	Erdgeschoss	benutzt		
	0025	4,93	Umkleide/WC Personal	keine	Erdgeschoss	benutzt		
	0026	5,16	WC Behinderte	keine	Erdgeschoss	benutzt		
	0027	42,50	Ausgabeküche	keine	Erdgeschoss	benutzt		
	0028	115,71	Speiseraum	>28	Erdgeschoss	benutzt		
	0029	19,50	Schulleitung	<8	Erdgeschoss	benutzt		
	0030	12,76	Sekretariat	<8	Erdgeschoss	benutzt		
	0031	12,76	stellv. Schulleiter	<8	Erdgeschoss	benutzt		
	00T6	13,13	Treppe	keine	Erdgeschoss	benutzt		
	00F6	31,93	Eingangsbereich	keine	Erdgeschoss	benutzt		
	00F5	59,03	Flur	keine	Erdgeschoss	benutzt		
	00T4	14,04	Treppenhaus	keine	Erdgeschoss	benutzt		
	00T5	5,96	Treppe	keine	Erdgeschoss	benutzt		
	PuMi	9,48	Abstellraum	keine	Erdgeschoss	benutzt		
41	0103 (F1)	68,77	Flur	keine	1. Obergeschoss	benutzt		
42	0103a(F3)	20,24	Flur	keine	1. Obergeschoss	benutzt		
43	0103b(F3)	35,73	Flur	keine	1. Obergeschoss	benutzt		
44	0104	22,82	Toiletten / Waschräume	keine	1. Obergeschoss	benutzt		
45	0105	23,22	Toiletten / Waschräume	keine	1. Obergeschoss	benutzt		
46	0106	77,01	Biologie	28	1. Obergeschoss	benutzt		
47	0107	17,50	Lehrmittel / Vorbereitungs- / Sammlungsraum	keine	1. Obergeschoss	benutzt		

48	0108 (T1)	17,50	Treppe	keine	1. Obergeschoss	benutzt	
49	0109	54,78	allgemeiner Unterrichtsraum	23	1. Obergeschoss	benutzt	
50	0110	54,68	allgemeiner Unterrichtsraum	23	1. Obergeschoss	benutzt	
51	0111	51,90	allgemeiner Unterrichtsraum	23	1. Obergeschoss	benutzt	
52	0112 (T2)	16,88	Treppe	keine	1. Obergeschoss	benutzt	
53	0113	17,50	Bibliothek	10	1. Obergeschoss	benutzt	Ganztagsangebote
54	0114	76,13	allgemeiner Unterrichtsraum	28	1. Obergeschoss	benutzt	Ganztagsangebote
55	0115	72,69	allgemeiner Unterrichtsraum	28	1. Obergeschoss	benutzt	Ganztagsangebote
56	0116 (T3)	17,50	Treppe	keine	1. Obergeschoss	benutzt	
57	0118	77,85	allgemeiner Unterrichtsraum	28	1. Obergeschoss	benutzt	Ganztagsangebote
58	0119	22,64	Lehrmittel / Vorbereitungs- / Sammlungsraum	keine	1. Obergeschoss	benutzt	
59	0120	22,51	Toiletten / Waschräume	keine	1. Obergeschoss	benutzt	
	0120	70,06	Klassenzimmer	28	1. Obergeschoss	benutzt	
	0121	12,24	WC Jungen	keine	1. Obergeschoss	benutzt	
	0122	12,14	WC Mädchen	keine	1. Obergeschoss	benutzt	
	0123	3,30	ELT-Raum	keine	1. Obergeschoss	benutzt	
	0124	27,72	Vorbereitung	keine	1. Obergeschoss	benutzt	
	0125	70,03	Klassenzimmer	28	1. Obergeschoss	benutzt	
	0126	70,03	Klassenzimmer	28	1. Obergeschoss	benutzt	
	01F5	21,37	Garderobe / Flur	keine	1. Obergeschoss	benutzt	
	01F4	81,30	Flur	keine	1. Obergeschoss	benutzt	
	01T4	24,37	Treppenhaus	keine	1. Obergeschoss	benutzt	
60	0203 (F1)	68,77	Flur	keine	2. Obergeschoss	benutzt	
61	0203a(F2)	40,67	Flur	keine	2. Obergeschoss	benutzt	
62	0203b(F3)	35,73	Flur	keine	2. Obergeschoss	benutzt	
63	0204	22,82	Toiletten / Waschräume	keine	2. Obergeschoss	benutzt	
64	0205	23,22	Toiletten / Waschräume	keine	2. Obergeschoss	benutzt	
65	0206	77,01	Chemie	28	2. Obergeschoss	benutzt	
66	0207	17,50	Lehrmittel / Vorbereitungs- / Sammlungsraum	keine	2. Obergeschoss	benutzt	
67	0208 (T1)	17,50	Treppe	keine	2. Obergeschoss	benutzt	
68	0209	54,78	allgemeiner Unterrichtsraum	23	2. Obergeschoss	benutzt	
69	0210	54,68	allgemeiner Unterrichtsraum	23	2. Obergeschoss	benutzt	
70	0211	53,51	allgemeiner Unterrichtsraum	23	2. Obergeschoss	benutzt	
71	0212 (T2)	16,88	Treppe	keine	2. Obergeschoss	benutzt	
72	0213	17,50	Serverraum	keine	2. Obergeschoss	benutzt	

73	0214	54,16	Informatik	16	2. Obergeschoss	benutzt	
74	0215	72,69	Informatik	16	2. Obergeschoss	benutzt	
75	0216	22,51	Toiletten / Waschräume	keine	2. Obergeschoss	benutzt	
76	0217	22,54	Lehrmittel / Vorbereitungs- / Sammlungsraum	keine	2. Obergeschoss	benutzt	
77	0218	77,85	Physik	28	2. Obergeschoss	benutzt	
	0219	70,03	Klassenzimmer	28	2. Obergeschoss	benutzt	
	0220	12,24	WC Jungen	keine	2. Obergeschoss	benutzt	
	0221	12,14	WC Mädchen	keine	2. Obergeschoss	benutzt	
	0222	2,47	PuMi	keine	2. Obergeschoss	benutzt	
	0223	27,72	Vorbereitung	keine	2. Obergeschoss	benutzt	
	0224	70,03	Klassenzimmer	28	2. Obergeschoss	benutzt	
	0225	70,03	Klassenzimmer	28	2. Obergeschoss	benutzt	
	02F5	22,73	Garderobe / Flur	keine	2. Obergeschoss	benutzt	
	02F4	80,05	Flur	keine	2. Obergeschoss	benutzt	
	02T4	24,37	Treppenhaus	keine	2. Obergeschoss	benutzt	
78	0220 (T3)	17,50	Treppe	keine	2. Obergeschoss	benutzt	
79	0303 (F1)	68,77	Flur	keine	3. Obergeschoss	benutzt	
80	0303a(F2)	13,32	Flur	keine	3. Obergeschoss	benutzt	
81	0303b(F3)	35,73	Flur	keine	3. Obergeschoss	benutzt	
82	0304	22,82	Toiletten / Waschräume	keine	3. Obergeschoss	benutzt	
83	0305	23,22	Toiletten / Waschräume	keine	3. Obergeschoss	benutzt	
84	0306	77,01	allgemeiner Unterrichtsraum	28	3. Obergeschoss	benutzt	
85	0307	17,50	Lehrmittel / Vorbereitungs- / Sammlungsraum	keine	3. Obergeschoss	benutzt	
86	0308 (T1)	17,50	Treppe	keine	3. Obergeschoss	benutzt	
87	0309	54,78	allgemeiner Unterrichtsraum	23	3. Obergeschoss	benutzt	
88	0310	54,68	allgemeiner Unterrichtsraum	23	3. Obergeschoss	benutzt	
89	0311	53,51	allgemeiner Unterrichtsraum	23	3. Obergeschoss	benutzt	
90	0312 (T2)	16,88	Treppe	keine	3. Obergeschoss	benutzt	
91	0313	102,31	Aula / Mehrzweckraum	>28	3. Obergeschoss	benutzt	
92	0314	72,69	allgemeiner Unterrichtsraum	28	3. Obergeschoss	benutzt	
93	0315 (T3)	17,50	Treppe	keine	3. Obergeschoss	benutzt	
94	0316	22,84	Lehrmittel / Vorbereitungs- / Sammlungsraum	keine	3. Obergeschoss	benutzt	
95	0317	77,85	Geografie	28	3. Obergeschoss	benutzt	
96	0318	22,51	Toiletten / Waschräume	keine	3. Obergeschoss	benutzt	
97							
98							
99							

## Schulnetzbericht (§ 4 SächsSchulnetzVO) - 2023

Schulname: Oberschule Taucha



Schulträger	Stadt Taucha
Zentralörtliche Funktion des Schulträgers nach LEP / Regionalplan	Grundzentrum
Dienststellenschlüssel	14730300
Telefon (optional)	034298 / 70114, 70137
Telefax (optional)	034298 / 70134
Homepage (optional)	<a href="http://www.taucha.de">http://www.taucha.de</a>
E-Mail (optional)	<a href="mailto:schulen@taucha.de">schulen@taucha.de</a>

### Gebäude 1 (Hauptgebäude)

Anschrift	Friedrich-Engels-Str. 19, 04425 Taucha
Baujahr/Gebäudetyp	1939
Jahr und Umfang der Rekonstruktion	1992
Schulfreifläche (m <sup>2</sup> )	
Barrierefreiheit	ja, nur über Aufzug



**Sporthalle 1 (bis 02.2024)**

Anschrift	Oberschule Taucha, Friedrich-Engels-Str. 9, 04425 Taucha
Baujahr	1939
Jahr und Umfang der Rekonstruktion	1992
Anzahl der Felder	1
Sportfläche Sporthalle (m <sup>2</sup> )	310,7
Barrierefreiheit	ja
Mitnutzungen durch andere Schulen bzw. Dritte und Umfang	Regenbogenschule Taucha, nachmittags Vereine

**Sporthalle 2 (ab 02.2024)**

Anschrift	Oberschule Taucha, Ferdinand-Lassalle-Straße 20, 04425 Taucha
Baujahr	Neubau 2023/24
Jahr und Umfang der Rekonstruktion	
Anzahl der Felder	2
Sportfläche Sporthalle (m <sup>2</sup> )	1069,33
Barrierefreiheit	ja
Mitnutzungen durch andere Schulen bzw. Dritte und Umfang	nachmittags Vereine

**Sporthalle 3 (nur bei Bedarf)**

Anschrift	Karl-Herrmann-Jubisch Halle, Freiligrathstraße 10, 04425 Taucha
Baujahr	2005
Jahr und Umfang der Rekonstruktion	
Anzahl der Felder	1
Sportfläche Sporthalle (m <sup>2</sup> )	875,0
Barrierefreiheit	ja
Mitnutzungen durch andere Schulen bzw. Dritte und Umfang	ja, eigentlich Ringerzentrum mit Mattenanlage, Laufbahn und Weitsprunggrube; keine Ballsportarten möglich.

**Genutzte Schwimmhalle**

Anschrift	
Baujahr	
Jahr und Umfang der Rekonstruktion	
Länge und Anzahl der Bahnen	
Barrierefreiheit	

Gebäudeanalyse der/des Schulgebäude/s

separate Erfassung – siehe Excel-Tabellen

### Weitere Mindestangaben zur Schule

Darstellung zum Umfang der Bildungsangebote (siehe Legende)	GTA LRS-Förderung; Förderunterricht Deutsch, Englisch, Mathematik; Mensch und Natur; UnS Projekt, Prüfungsvorbereitung 10. Klasse Mathematik; freizeitpädagogisch: Kreatives Gestalten, Musikinstrumente, Schulsanitätsdienst, Fitness
Außerunterrichtliche Betreuungsangebote nach § 16 Abs. 1 SächsSchulG	keine
Vorhandene Betreuungsangebote nach § 16 Abs. 2 SächsSchulG einschl. Kapazität lt. Betriebserlaubnis sowie der Auslastung in %	keine
Standorte der Heimunterbringung nach § 13 Abs. 3 SächsSchulG einschl. Kapazität lt. Betriebserlaubnis sowie der Auslastung in %	keine
Aussagen zu Internatsunterbringung (nur Schulen mit vertiefter Ausbildung und Schulen des zweiten Bildungsweges)	keine
Benennung des Kooperationsverbundes nach § 4c Abs. 7 Satz 1 SächsSchulG	Eilenburg
Einzugsbereich (nur bei Schulen ohne Schulbezirk bei Einrichtung)	Stadtgebiet Taucha, Jesewitz, Borsdorf, Leipzig, Eilenburg
Schulbezirk bei Grundschulen nach § 25 SächsSchulG	trifft nicht zu
Hortstandorte je Grundschulbezirk einschl. der Kapazitäten nach Betriebserlaubnis (§23a Abs. 1 SächsSchulG)	trifft nicht zu
Bestehende Formen kommunaler Zusammenarbeit nach SächsKomZG (§ 4 Abs. 2 Nr. 10 SächsSchulnetzVO)	nein
Sonstige regional relevante Angaben	

**Oberschule Taucha / Taucha**

Schulname / Schulort

**Hauptgebäude**

Gebäudebezeichnung (z. B. Hauptgebäude, Haus I, Altbau, Haus "Lessing")

**Stadt Taucha**

Schulträger

**Andreas Windhövel**

Autor / Ansprechpartner

**1939**

Baujahr (falls bekannt)

**Altbau**

Gebäudetyp (falls bekannt, z. B. Gründerzeit, Altneubau, Typ Dre

**Landkreis Nordsachsen**

Träger der Schulnetzplanung

**14.12.2023**

Datenstand Raumerfassung DISCH

**4430302**


Ifd. Nr.	Raumnummer / Raumname ("Türschild")	Fläche in m <sup>2</sup>	Zweck / Hauptnutzung	Plätze	Etage	benutzt / unbenutzt	gemeinsame Nutzung	
01	0.01	24,2	Lehrmittel / Vorbereitungs- /		Kellergeschoss	benutzt		allgem
02	0.02	19,7	Lehr- und Übungsraum / Labor	8	Kellergeschoss	benutzt		Arztra
03	0.03	11,6	Lehrmittel / Vorbereitungs- /		Kellergeschoss	benutzt		Aula /
04	0.04	51,5	Hauswirtschaft / Lehrküche	16	Kellergeschoss	benutzt		Beratu
05	0.05	52,1	Werken / Technik / Textil	16	Kellergeschoss	benutzt		Besch
06	0.06	52,1	Werken / Technik / Textil	16	Kellergeschoss	benutzt		Beweg
07	0.07	50,4	Werken / Technik / Textil	16	Kellergeschoss	benutzt		Bibliot
08	0.08	25,5	Lehrmittel / Vorbereitungs- /		Kellergeschoss	benutzt		Biolog
09	0.09	64,8	Haustechnik		Kellergeschoss	benutzt		Chem
10	0.11	51,6	allgemeiner Unterrichtsraum	25	Kellergeschoss	benutzt		Garde
11	0.11 a	28,9	Küche / Ausgabeküche		Kellergeschoss	benutzt		GTA (
12	0.11 b	11,6	Lager / Abstellraum		Kellergeschoss	benutzt		Hausr
13	0.11 c	17,4	Lager / Abstellraum		Kellergeschoss	benutzt		Hausv
14	0.12	32,4	Küche / Ausgabeküche		Kellergeschoss	benutzt		Hort (i
15	0.12 a	58,4	Lager / Abstellraum		Kellergeschoss	benutzt	langfristige Baumaßnahmen	Inform
16	0.12 b	51,5	Mensa / Speiseraum / Cafeteria /		Kellergeschoss	benutzt		keine
17	0.13	38,3	Lager / Abstellraum		Kellergeschoss	benutzt		Küche
18	0.14	8,7	Lager / Abstellraum		Kellergeschoss	benutzt		Kunst
19	0.15	35,7	Lager / Abstellraum		Kellergeschoss	benutzt		Lager
20	0.16	15,6	Hausmeister / Servicematerial		Kellergeschoss	benutzt		Lehr-
21	0.16 a	13,4	Hausmeister / Servicematerial		Kellergeschoss	benutzt		Lehrei
22	0.17	10,1	Haustechnik		Kellergeschoss	benutzt		Lehrm
23	0.18	24,4	Haustechnik		Kellergeschoss	benutzt		Mensa
24	Toiletten - Mädchen		Toiletten / Waschräume		Erdgeschoss	benutzt		Musik
25	Toiletten - Jungen		Toiletten / Waschräume		Erdgeschoss	benutzt		
26	Toiletten - Jungen		Toiletten / Waschräume		Erdgeschoss	benutzt		
27	Toiletten Mädchen		Toiletten / Waschräume		Erdgeschoss	benutzt		
28	1.17	53,4	allgemeiner Unterrichtsraum	26	Erdgeschoss	benutzt		Physil

29	1.18	53,4	allgemeiner Unterrichtsraum	26	Erdgeschoss	benutzt		Schul:
30	1.19	53,4	allgemeiner Unterrichtsraum	26	Erdgeschoss	benutzt		Schull
31	1.20	53,4	allgemeiner Unterrichtsraum	26	Erdgeschoss	benutzt		Sekre
32	1.21	53,4	allgemeiner Unterrichtsraum	26	Erdgeschoss	benutzt		Sprac
33	1.22	53	allgemeiner Unterrichtsraum	26	Erdgeschoss	benutzt		Toilett
34	1.23	53,4	allgemeiner Unterrichtsraum	26	Erdgeschoss	benutzt		Turns:
35	1.24	52,3	allgemeiner Unterrichtsraum	26	Erdgeschoss	benutzt		Werke
36	1.25	52,3	allgemeiner Unterrichtsraum	26	Erdgeschoss	benutzt		Wohn
37	1.26	52,3	allgemeiner Unterrichtsraum	26	Erdgeschoss	benutzt		
38	1.27	19,7	Lehrmittel / Vorbereitungs- /		Erdgeschoss	benutzt		
39	1.28	52,3	allgemeiner Unterrichtsraum	26	Erdgeschoss	benutzt		
40	1.29	53,4	allgemeiner Unterrichtsraum	26	Erdgeschoss	benutzt		
41	1.30	14,4	Hausmeister / Servicematerial		Erdgeschoss	benutzt		
42	1.A Toiletten - Mädchen		Toiletten / Waschräume		1. Obergeschoss	benutzt		
43	1.B Toiletten - Jungen		Toiletten / Waschräume		1. Obergeschoss	benutzt		
44	1.C Toiletten - Jungen		Toiletten / Waschräume		1. Obergeschoss	benutzt		
45	1.D Toiletten Mädchen		Toiletten / Waschräume		1. Obergeschoss	benutzt		
46	2.31	52,9	Informatik	16	1. Obergeschoss	benutzt		
47	2.32	53,4	Informatik	16	1. Obergeschoss	benutzt		
48	2.33	53,4	allgemeiner Unterrichtsraum	26	1. Obergeschoss	benutzt		
49	2.34	53,4	allgemeiner Unterrichtsraum	26	1. Obergeschoss	benutzt		
50	2.35	53,4	Biologie	26	1. Obergeschoss	benutzt		
51	2.36	26,4	Lehrmittel / Vorbereitungs- /		1. Obergeschoss	benutzt		
52	2.37	78,5	Lehrerpersonal		1. Obergeschoss	benutzt		
53	2.37 a	20,5	Lehrerpersonal		1. Obergeschoss	benutzt		
54	Teeküche	16	Lehrerpersonal		1. Obergeschoss	benutzt		
55	Lehrer Toiletten				1. Obergeschoss	benutzt		
56	2.38	52,8	Physik	26	1. Obergeschoss	benutzt		
57	2.39	36,6	Lehrmittel / Vorbereitungs- /		1. Obergeschoss	benutzt		
58	2.40	68,9	Chemie	28	1. Obergeschoss	benutzt		
59	2.41/42	45,9	Bibliothek		1. Obergeschoss	benutzt		
60	2.43	26,7	Schulleitung		1. Obergeschoss	benutzt		
61	2.44	25,5	Sekretariat		1. Obergeschoss	benutzt		
62	2.45	20,8	Schulleitung		1. Obergeschoss	benutzt		
63	2.A Toiletten - Mädchen		Toiletten / Waschräume		1. Obergeschoss	benutzt		
64	2.B Toiletten - Jungen		Toiletten / Waschräume		1. Obergeschoss	benutzt		

65	2.C Toiletten - Jungen		Toiletten / Waschräume		1. Obergeschoss	benutzt	
66	2.D Toiletten Mädchen		Toiletten / Waschräume		1. Obergeschoss	benutzt	
67	Musikraum	ca. 120	Musik / Rhythmikraum	28	1. Obergeschoss	benutzt	
68	3.00		Haustechnik		Dachgeschoss	benutzt	
69	3.01	85,2	Aula / Mehrzweckraum		Dachgeschoss	benutzt	
70	3.02/3.03	26	Toiletten / Waschräume		Dachgeschoss	benutzt	Behindertentoilette
71	3.04	24,1	Beratungsraum		Dachgeschoss	benutzt	
72	3.05	5	Haustechnik		Dachgeschoss	benutzt	
73	3.06	67,8	allgemeiner Unterrichtsraum	28	Dachgeschoss	benutzt	
74	3.07	24,6	Lehrerpersonal		Dachgeschoss	benutzt	
75	3.08	67,8	allgemeiner Unterrichtsraum	28	Dachgeschoss	benutzt	
76	3.09	24,1	Lehrerpersonal		Dachgeschoss	benutzt	
77	3.10	67,8	Kunst	28	Dachgeschoss	benutzt	
78	3.11	23,8	Beschäftigungs- und Therapieraum	8	Dachgeschoss	benutzt	
79	3.12	28	Schularchiv / Museum		Dachgeschoss	benutzt	
80	3.13	15,5	Lager / Abstellraum		Dachgeschoss	benutzt	
81	3.14	23,2	Lehrmittel / Vorbereitungs- /		Dachgeschoss	benutzt	
82	3.15	50,2	allgemeiner Unterrichtsraum	25	Dachgeschoss	benutzt	
83	3.16	23,7	Lehrmittel / Vorbereitungs- /		Dachgeschoss	benutzt	
84	3.17	50,2	GTA (ausschließlich)	25	Dachgeschoss	benutzt	
85	3.18	24,3	GTA (ausschließlich)	8	Dachgeschoss	benutzt	
86	3.19	50,2	GTA (ausschließlich)	25	Dachgeschoss	benutzt	
87	3.20	23,8	Arztraum / Erste-Hilfe Raum		Dachgeschoss	benutzt	
88							
89							
90							
91							
92							
93							
94							
95							
96							
97							
98							
99							
100							
101							

## Schulnetzbericht (§ 4 SächsSchulnetzVO) - 2023

Schulname: Oberschule Katharina von Bora Torgau



Schulträger	Stadt Torgau
Zentralörtliche Funktion des Schulträgers nach LEP / Regionalplan	Mittelzentrum
Dienststellenschlüssel	4430559
Telefon (optional)	03421 / 748270
Telefax (optional)	03421 / 748275
Homepage (optional)	Kvb-oberschule-torgau.de
E-Mail (optional)	Kvb-oberschule@torgau.de

### Gebäude 1 (Hauptgebäude)

Anschrift	Straße der Jugend 14, 04860 Torgau
Baujahr/Gebäudetyp	1910 bis 1912; drei- bis viergeschossiger unterkellertes Gebäudekomplex
Jahr und Umfang der Rekonstruktion	2010 bis 2012; umfangreiche Grundsanierung
Schulfreifläche (m <sup>2</sup> )	4.656 m <sup>2</sup>
Barrierefreiheit	ja

### Gebäude 2 (Anbau - Neubau)

Anschrift	Straße der Jugend 14, 04860 Torgau
Baujahr/Gebäudetyp	2012; ebenerdiger Anbau
Jahr und Umfang der Rekonstruktion	2012
Schulfreifläche (m <sup>2</sup> )	90 m <sup>2</sup>
Barrierefreiheit	ja

### Gebäude 3 (Nebengebäude)

---

**Sporthalle 1**

Anschrift	TH am Wasserturm, Dahleener Straße 6, 04860 Torgau
Baujahr	1993
Jahr und Umfang der Rekonstruktion	-
Anzahl der Felder	3
Sportfläche Sporthalle (m <sup>2</sup> )	1.215
Barrierefreiheit	ja
Mitnutzungen durch andere Schulen bzw. Dritte und Umfang	ja

**Genutzte Schwimmhalle**

Anschrift	„Aquavita“, Nordring 14, 04860 Torgau
Baujahr	1978
Jahr und Umfang der Rekonstruktion	2005 bis 2006; umfangreiche Sanierung und Erweiterung
Länge und Anzahl der Bahnen	6 Bahnen á 25 m
Barrierefreiheit	ja

Gebäudeanalyse der/des Schulgebäude/s

separate Erfassung – siehe Excel-Tabellen

Weitere Mindestangaben zur Schule

Darstellung zum Umfang der Bildungsangebote (siehe Legende)	GTA – teilgebunden; DaZ
Außerunterrichtliche Betreuungsangebote nach § 16 Abs. 1 SächsSchulG	
Vorhandene Betreuungsangebote nach § 16 Abs. 2 SächsSchulG einschl. Kapazität lt. Betriebserlaubnis sowie der Auslastung in %	
Standorte der Heimunterbringung nach § 13 Abs. 3 SächsSchulG einschl. Kapazität lt. Betriebserlaubnis sowie der Auslastung in %	
Aussagen zu Internatsunterbringung (nur Schulen mit vertiefter Ausbildung und Schulen des zweiten Bildungsweges)	
Benennung des Kooperationsverbundes nach § 4c Abs. 7 Satz 1 SächsSchulG	Torgau
Einzugsbereich (nur bei Schulen ohne Schulbezirk bei Einrichtung)	
Schulbezirk bei Grundschulen nach § 25 SächsSchulG	
Hortstandorte je Grundschulbezirk einschl. der Kapazitäten nach Betriebserlaubnis (§23a Abs. 1 SächsSchulG)	
Bestehende Formen kommunaler Zusammenarbeit nach SächsKomZG (§ 4 Abs. 2 Nr. 10 SächsSchulnetzVO)	
Sonstige regional relevante Angaben	



### Katharina-von-Bora-Oberschule Torgau / Torgau

Schulname / Schulort

#### Hauptgebäude

Gebäudebezeichnung (z. B. Hauptgebäude, Haus I, Altbau, Haus "Lessing")

um 1900

roter Klinkerbau

Baujahr (falls bekannt)

Gebäudetyp (falls bekannt, z. B. Gründerzeit, Altneubau, Typ Dre

Stadt Torgau

Schulträger

Landkreis Nordsachsen

Träger der Schulnetzplanung

Mirko Stock

Autor / Ansprechpartner

07.11.23

Datenstand Raumerfassung DISCH

4430559



Ifd. Nr.	Raumnummer / Raumname ("Türschild")	Fläche in m <sup>2</sup>	Zweck / Hauptnutzung	Plätze	Etage	benutzt / unbenutzt	gemeinsame Nutzung	
01	A -1.03	39,56	Werken / Technik / Textil	10	Kellergeschoss	benutzt	Ganztagsangebote	allgen
02	A -1.04	17,49	Lehrmittel / Vorbereitungs- /		Kellergeschoss	benutzt	keine	Arztra
03	A -1.05	14	Haustechnik		Kellergeschoss	benutzt	keine	Aula /
04	A -1.06	21,07	Lager / Abstellraum		Kellergeschoss	benutzt	keine	Berat
05	A -1.07	11,32	Haustechnik		Kellergeschoss	benutzt	keine	Besch
06	A -1.07.1	4,03	Haustechnik		Kellergeschoss	benutzt	keine	Bewe
07	A -1.08	17,97	Garderobe / Umkleideraum		Kellergeschoss	benutzt	keine	Biblio
08	A -1.10	2,02	Toiletten / Waschräume		Kellergeschoss	benutzt	keine	Biolo
09	A -1.11	3,53	Toiletten / Waschräume		Kellergeschoss	benutzt	keine	Chem
10	A -1.11.1	5,44	Toiletten / Waschräume		Kellergeschoss	benutzt	keine	Garde
11	A -1.12	2,79	Toiletten / Waschräume		Kellergeschoss	benutzt	keine	GTA (
12	A -1.12.1	4,8	Toiletten / Waschräume		Kellergeschoss	benutzt	keine	Hausr
13	A -1.13	2,02	Toiletten / Waschräume		Kellergeschoss	benutzt	keine	Haust
14	A -1.15	44,25	Werken / Technik / Textil		Kellergeschoss	benutzt	keine	Hausv
15	A -1.16	43,82	Werken / Technik / Textil		Kellergeschoss	benutzt	keine	Hort (
16	A -1.17	44,22	Werken / Technik / Textil		Kellergeschoss	benutzt	keine	Inform
17	A -1.18	43,39	Werken / Technik / Textil		Kellergeschoss	benutzt	keine	keine
18	A -1.19	43,86	Lehrmittel / Vorbereitungs- /		Kellergeschoss	benutzt	keine	Küche
19	A -1.20	43,24	Werken / Technik / Textil		Kellergeschoss	benutzt	keine	Kunst
20	A -1.21	17,22	Garderobe / Umkleideraum		Kellergeschoss	benutzt	keine	Lager
21	A -1.22	15,92	Hausmeister / Servicematerial		Kellergeschoss	benutzt	keine	Lehr-
22	A -1.23	21,23	Hausmeister / Servicematerial		Kellergeschoss	benutzt	keine	Lehre
23	A -1.24	13,87	Hausmeister / Servicematerial		Kellergeschoss	benutzt	keine	Lehrr
24	A -1.25	17,65	Lager / Abstellraum		Kellergeschoss	benutzt	keine	Mens:
25	A -1.27	27,74	Schularchiv / Museum		Kellergeschoss	benutzt	keine	Musik
26	A0.02	57,77	Physik	27	Erdgeschoss	benutzt	keine	Physi
27	A0.03	14,55	Lehrmittel / Vorbereitungs- /		Erdgeschoss	benutzt	keine	Schul
28	A0.04	38,34	Lehrmittel / Vorbereitungs- /		Erdgeschoss	benutzt	keine	Schul

29	A0.05	17,22	Garderobe / Umkleideraum		Erdgeschoss	benutzt	keine	Sekre
30	A0.07	2,12	Lager / Abstellraum		Erdgeschoss	benutzt	keine	Sprac
31	A0.08	22,75	Lehrmittel / Vorbereitungs- /		Erdgeschoss	benutzt	keine	Toilett
32	A0.09	2,38	Toiletten / Waschräume		Erdgeschoss	benutzt	keine	Turns:
33	A0.11	69,57	allgemeiner Unterrichtsraum	28	Erdgeschoss	benutzt	Ganztagsangebote	Werk
34	A0.12	69,27	allgemeiner Unterrichtsraum	28	Erdgeschoss	benutzt	Ganztagsangebote	Wohn
35	A0.13	68,92	allgemeiner Unterrichtsraum	28	Erdgeschoss	benutzt	Ganztagsangebote	
36	A0.14	69,51	allgemeiner Unterrichtsraum	28	Erdgeschoss	benutzt	Ganztagsangebote	
37	A0.15	17,46	Garderobe / Umkleideraum		Erdgeschoss	benutzt	keine	
38	A0.16	15,97	Arztraum / Erste-Hilfe Raum		Erdgeschoss	benutzt	keine	
39	A0.18	23,58	Beratungsraum		Erdgeschoss	benutzt	keine	
40	A0.19	18,44	Garderobe / Umkleideraum		Erdgeschoss	benutzt	keine	
41	A0.21	2,63	Toiletten / Waschräume		Erdgeschoss	benutzt	keine	
42	A0.22	7,13	Toiletten / Waschräume		Erdgeschoss	benutzt	keine	
43	A0.23	5,16	Toiletten / Waschräume		Erdgeschoss	benutzt	keine	
44	A0.24	11,39	Toiletten / Waschräume		Erdgeschoss	benutzt	keine	
45	A1.02	73,02	Lehrpersonal		1. Obergeschoss	benutzt	keine	
46	A1.03	38,38	Beschäftigungs- und Therapieraum	16	1. Obergeschoss	benutzt	keine	
47	A1.04	17,47	Garderobe / Umkleideraum		1. Obergeschoss	benutzt	keine	
48	A1.07	2,2	Lager / Abstellraum		1. Obergeschoss	benutzt	keine	
49	A1.08	22,63	Lehrmittel / Vorbereitungs- /		1. Obergeschoss	benutzt	keine	
50	A1.09	2,04	Toiletten / Waschräume		1. Obergeschoss	benutzt	keine	
51	A1.11	70,03	allgemeiner Unterrichtsraum	28	1. Obergeschoss	benutzt	Ganztagsangebote	
52	A1.12	70,03	allgemeiner Unterrichtsraum	28	1. Obergeschoss	benutzt	Ganztagsangebote	
53	A1.13	70,19	allgemeiner Unterrichtsraum	28	1. Obergeschoss	benutzt	Ganztagsangebote	
54	A1.14	70,63	allgemeiner Unterrichtsraum	28	1. Obergeschoss	benutzt	Ganztagsangebote	
55	A1.15	17,4	Garderobe / Umkleideraum		1. Obergeschoss	benutzt	keine	
56	A1.16	30,01	Schulleitung		1. Obergeschoss	benutzt	keine	
57	A1.17	23,31	Sekretariat		1. Obergeschoss	benutzt	keine	
58	A1.18	18	Schulleitung		1. Obergeschoss	benutzt	keine	
59	A1.20	2,63	Toiletten / Waschräume		1. Obergeschoss	benutzt	keine	
60	A1.21	7,12	Toiletten / Waschräume		1. Obergeschoss	benutzt	keine	
61	A1.22	5,15	Toiletten / Waschräume		1. Obergeschoss	benutzt	keine	
62	A1.23	11,38	Toiletten / Waschräume		1. Obergeschoss	benutzt	keine	
63	A2.02	60,36	Informatik	16	2. Obergeschoss	benutzt	Ganztagsangebote	
64	A2.04	56,24	Informatik	16	2. Obergeschoss	benutzt	Ganztagsangebote	

65	A2.05	18,71	Garderobe / Umkleideraum		2. Obergeschoss	benutzt	keine
66	A2.07	2,2	Lager / Abstellraum		2. Obergeschoss	benutzt	keine
67	A2.08	10,9	Lehrmittel / Vorbereitungs- /		2. Obergeschoss	benutzt	keine
68	A2.08.1	11,2	Haustechnik		2. Obergeschoss	benutzt	keine
69	A2.09	2,02	Toiletten / Waschräume		2. Obergeschoss	benutzt	keine
70	A2.11	70,56	Informatik	28	2. Obergeschoss	benutzt	Ganztagsangebote
71	A2.12	70,09	allgemeiner Unterrichtsraum	28	2. Obergeschoss	benutzt	Ganztagsangebote
72	A2.13	70,46	allgemeiner Unterrichtsraum	28	2. Obergeschoss	benutzt	Ganztagsangebote
73	A2.14	70,63	allgemeiner Unterrichtsraum	28	2. Obergeschoss	benutzt	Ganztagsangebote
74	A2.15	18,52	Garderobe / Umkleideraum		2. Obergeschoss	benutzt	keine
75	A2.16	74,67	allgemeiner Unterrichtsraum		2. Obergeschoss	benutzt	keine
77	A2.19	2,63	Toiletten / Waschräume		2. Obergeschoss	benutzt	keine
78	A2.20	7,44	Toiletten / Waschräume		2. Obergeschoss	benutzt	keine
79	A2.21	6,12	Lager / Abstellraum		2. Obergeschoss	benutzt	keine
80	A2.22	11,18	Toiletten / Waschräume		2. Obergeschoss	benutzt	keine
81	A3.03	60,54	Chemie	28	3. Obergeschoss	benutzt	keine
82	A3.04	55,36	Lehrmittel / Vorbereitungs- /		3. Obergeschoss	benutzt	keine
83	A3.05	15,1	Garderobe / Umkleideraum		3. Obergeschoss	benutzt	keine
84	A3.06.1	5,66	Lehrmittel / Vorbereitungs- /		3. Obergeschoss	benutzt	keine
85	A3.06.2	5,51	Lehrmittel / Vorbereitungs- /		3. Obergeschoss	benutzt	keine
86	A3.06.3	4,52	Lehrmittel / Vorbereitungs- /		3. Obergeschoss	benutzt	keine
87	A3.08	82,19	Kunst	28	3. Obergeschoss	benutzt	Ganztagsangebote
88	A3.09	92,37	Musik / Rhythmikraum	28	3. Obergeschoss	benutzt	Ganztagsangebote
89	A3.10.1	6,35	Lehrmittel / Vorbereitungs- /		3. Obergeschoss	benutzt	keine
90	A3.10.2	6,14	Lehrmittel / Vorbereitungs- /		3. Obergeschoss	benutzt	keine
91	A3.10.3	5,64	Lehrmittel / Vorbereitungs- /		3. Obergeschoss	benutzt	keine
93	A3.13	76,34	allgemeiner Unterrichtsraum	28	3. Obergeschoss	benutzt	keine
94	A3.14	14,42	Garderobe / Umkleideraum		3. Obergeschoss	benutzt	keine
95	A3.15	54,98	Biologie	28	3. Obergeschoss	benutzt	keine
96	A3.16	17,88	Lehrmittel / Vorbereitungs- /		3. Obergeschoss	benutzt	keine
97	A3.19	30,25	Werken / Technik / Textil		3. Obergeschoss	benutzt	keine
98							
99							

<b>Katharina-von-Bora-Oberschule Torgau / Torgau</b>						
Schulname / Schulort						
<b>Anbau (Neubau)</b>			<b>Stadt Torgau</b>		<b>Mirko Stock</b>	
Gebäude-/Schulteilbezeichnung (z. B. Haus II) und Ort, falls abweichend von Stammschule			Schulträger		Autor / Ansprechpartner:	
<b>2012</b>	<b>Neubau im Zuge der Rekonstruktion</b>		<b>Landkreis Nordsachsen</b>		<b>07.11.23</b>	<b>4430559</b>
Baujahr (falls bekannt)	Gebäudebeschreibung (z. B. Gründerzeit, Altneubau, Typ Dresde)		Träger der Schulnetzplanung		Datenstand Raumerfassung DISCH	

Raumnummer / Raumname ("Türschild")	Fläche in m <sup>2</sup>	Zweck / Hauptnutzung	Plätze	Etage	benutzt / unbenutzt	gemeinsame Nutzung	
0.04	70,7	Aula / Mehrzweckraum	>28	Erdgeschoss	benutzt	keine	allgen
0.06	19,1	Mensa / Speiseraum / Cafeteria /		Erdgeschoss	benutzt	keine	Arztra
							Aula /
							Berati
							Bescl
							Bewe
							Biblio
							Biolog
							Chem
							Garde
							GTA (
							Hausr
							Hausr
							Hausr
							Hort (
							Inform
							keine
							Küche
							Kunst
							Lager
							Lehr-
							Lehre
							Lehrr
							Mens
							Musik
							Physi
							Schul
							Schul
							Sekre

### Katharina-von-Bora-Oberschule Torgau / Torgau

Schulname / Schulort

#### Nebengebäude

Gebäude-/Schulteilbezeichnung (z. B. Haus II) und Ort, falls abweichend von Stammschule

Baujahr (falls bekannt)

Gebäudebeschreibung (z. B. Gründerzeit, Altneubau, Typ Dresde

#### Stadt Torgau

Schulträger

#### Landkreis Nordsachsen

Träger der Schulnetzplanung

#### Mirko Stock

Autor / Ansprechpartner:

07.11.23

4430559

Datenstand Raumerfassung DISCH

lfd. Nr.	Raumnummer / Raumname ("Türschild")	Fläche in m <sup>2</sup>	Zweck / Hauptnutzung	Plätze	Etage	benutzt / unbenutzt	gemeinsame Nutzung	
01	B -1.02	54,07	Haustechnik		Kellergeschoss	benutzt	keine	allgen
02	B -1.03	6,39	Haustechnik		Kellergeschoss	benutzt	keine	Arztra
03	B -1.05	50,54	Beschäftigungs- und Therapieraum	10	Kellergeschoss	benutzt	Ganztagsangebote	Aula /
04	B -1.06	9,71	Lager / Abstellraum		Kellergeschoss	benutzt	keine	Beratu
05	B -1.07	9,43	Hausmeister / Servicematerial		Kellergeschoss	benutzt	keine	Beschf
06	B -1.08	21,06	Lager / Abstellraum		Kellergeschoss	benutzt	keine	Bewe
07	B -1.10	8,69	Schularchiv / Museum		Kellergeschoss	benutzt	keine	Biblio
08	B -1.11	35,7	Schularchiv / Museum		Kellergeschoss	benutzt	keine	Biolog
09	B -1.12	23,94	Schularchiv / Museum		Kellergeschoss	benutzt	keine	Chem
10	B -1.13	5,89	Lager / Abstellraum		Kellergeschoss	benutzt	keine	Garde
11	B0.04	12,52	Garderobe / Umkleieraum		Erdgeschoss	benutzt	keine	GTA (
12	B0.06	84,85	Mensa / Speiseraum / Cafeteria /	>28	Erdgeschoss	benutzt	keine	Hausr
13	B0.08	10,28	Küche / Ausgabeküche		Erdgeschoss	benutzt	keine	Haus
14	B0.09	10,32	Küche / Ausgabeküche		Erdgeschoss	benutzt	keine	Hausv
15	B0.11	51,01	Bibliothek		Erdgeschoss	benutzt	keine	Hort (i
16	B0.12	34,25	Beratungsraum		Erdgeschoss	benutzt	sonstige Nutzung	Inform
17	B1.03	9,27	Toiletten / Waschräume		1. Obergeschoss	benutzt	keine	keine
18	B1.04	38,56	Beratungsraum	16	1. Obergeschoss	benutzt	sonstige Nutzung	Küche
19	B1.05	13,3	Garderobe / Umkleieraum		1. Obergeschoss	benutzt	keine	Kunst
20	B1.07	3,78	Toiletten / Waschräume		1. Obergeschoss	benutzt	keine	Lager
21	B1.07.1	5,75	Toiletten / Waschräume		1. Obergeschoss	benutzt	keine	Lehr-
22	B1.08	9,09	Toiletten / Waschräume		1. Obergeschoss	benutzt	keine	Lehre
23	B1.10	74,92	Hauswirtschaft / Lehrküche	16	1. Obergeschoss	benutzt	keine	Lehrr
24	B1.11	51,31	Hauswirtschaft / Lehrküche	16	1. Obergeschoss	benutzt	keine	Mens:
25	B1.12	34,57	Beschäftigungs- und Therapieraum	16	1. Obergeschoss	benutzt	keine	Musik
26								Physi
27								Schul
28								Schul
29								Sekre

## Schulnetzbericht (§ 4 SächsSchulnetzVO) - 2023

Schulname: Oberschule Nordwest Torgau



Schulträger	Stadt Torgau
Zentralörtliche Funktion des Schulträgers nach LEP / Regionalplan	Mittelzentrum
Dienststellenschlüssel	4430542
Telefon (optional)	03421 / 710276
Telefax (optional)	03421 / 906990
Homepage (optional)	msnw-torgau.de
E-Mail (optional)	osnordwest.sek@torgau.de

### Gebäude 1 (Hauptgebäude)

Anschrift	Fasanenweg 1, 04860 Torgau
Baujahr/Gebäudetyp	1986 drei- bis viergeschossiger unterkellertes Gebäudekomplex mit Flachdach
Jahr und Umfang der Rekonstruktion	1997 bis 1998 erste umfassende Sanierung; 2011 bis 2012 umfangreiche Grundsanierung 2023 Dachsanierung
Schulfreifläche (m <sup>2</sup> )	4.526 m <sup>2</sup>
Barrierefreiheit	2. Etage, A-Trakt nicht barrierefrei erreichbar

**Sporthalle 1**

Anschrift	Finkenweg 7, 04860 Torgau
Baujahr	1985
Jahr und Umfang der Rekonstruktion	1993 Sanierung Hallenboden, Sanitär, Heizkörper; 1994 Sanierung Fensteranlage, 1999 Dachsanierung
Anzahl der Felder	2
Sportfläche Sporthalle (m <sup>2</sup> )	720,67 m <sup>2</sup>
Barrierefreiheit	nein
Mitnutzungen durch andere Schulen bzw. Dritte und Umfang	Grundschule Nordwest und 13 Vereine (nach Schulschluss); Vollauslastung der Halle von 7 bis 22 Uhr

**Genutzte Schwimmhalle**

Anschrift	„Aquavita“, Nordring 14, 04860 Torgau
Baujahr	1978
Jahr und Umfang der Rekonstruktion	2005 bis 2006
Länge und Anzahl der Bahnen	6 Bahnen á 25 m
Barrierefreiheit	ja

Gebäudeanalyse der/des Schulgebäude/s

separate Erfassung – siehe Excel-Tabellen

Weitere Mindestangaben zur Schule

Darstellung zum Umfang der Bildungsangebote (siehe Legende)	Hauptschulbildungsgang bis Klasse 9; Realschulbildungsgang bis Klasse 10; zweizügige Oberschule, die dreizügig ausgelastet ist; sportbetonte Schule; sprachlich orientierte Schule (Ru, Fr, Span); BO-Schule
Außerunterrichtliche Betreuungsangebote nach § 16 Abs. 1 SächsSchulG	Ganztagsangebote
Vorhandene Betreuungsangebote nach § 16 Abs. 2 SächsSchulG einschl. Kapazität lt. Betriebserlaubnis sowie der Auslastung in %	Förderschwerpunkt Lernen; Förderschwerpunkt sozial-emotionale Entwicklung; Förderschwerpunkt körperliche Entwicklung; LRS-Förderung; Dyskalkulie
Standorte der Heimunterbringung nach § 13 Abs. 3 SächsSchulG einschl. Kapazität lt. Betriebserlaubnis sowie der Auslastung in %	
Aussagen zu Internatsunterbringung (nur Schulen mit vertiefter Ausbildung und Schulen des zweiten Bildungsweges)	
Benennung des Kooperationsverbundes nach § 4c Abs. 7 Satz 1 SächsSchulG	Torgau
Einzugsbereich (nur bei Schulen ohne Schulbezirk bei Einrichtung)	Torgau Nordwest, Torgau Stadt, Dommitzsch, Weidenhain
Schulbezirk bei Grundschulen nach § 25 SächsSchulG	
Hortstandorte je Grundschulbezirk einschl. der Kapazitäten nach Betriebserlaubnis (§23a Abs. 1 SächsSchulG)	
Bestehende Formen kommunaler Zusammenarbeit nach SächsKomZG (§ 4 Abs. 2 Nr. 10 SächsSchulnetzVO)	
Sonstige regional relevante Angaben	



**Oberschule Nordwest Torgau / Torgau**

Schulname / Schulort

**Hauptgebäude**

Gebäudebezeichnung (z. B. Hauptgebäude, Haus I, Altbau, Haus "Lessing")

**Stadt Torgau**

Schulträger

**Mirko Stock**

Autor / Ansprechpartner

**1970er Jahre**

Baujahr (falls bekannt)

**Plattenbau**

Gebäudetyp (falls bekannt, z. B. Gründerzeit, Altneubau, Typ Dre

**Landkreis Nordsachsen**

Träger der Schulnetzplanung

**07.11.23**

Datenstand Raumerfassung DISCH

4430542



Ifd. Nr.	Raumnummer / Raumname ("Türschild")	Fläche in m <sup>2</sup>	Zweck / Hauptnutzung	Plätze	Etage	benutzt / unbenutzt	gemeinsame Nutzung	
01	A-1.19	62	Hauswirtschaft / Lehrküche	16	Kellergeschoss	benutzt	keine	allgen
02	A-1.20	64,68	Aula / Mehrzweckraum	>28	Kellergeschoss	benutzt	Ganztagsangebote	Arztra
03	A-1.21	64,87	Aula / Mehrzweckraum	>28	Kellergeschoss	benutzt	Ganztagsangebote	Aula /
04	A-1.22	20,66	Küche / Ausgabeküche		Kellergeschoss	benutzt	keine	Berat
05	A-1.23	42,15	Bibliothek		Kellergeschoss	benutzt	Ganztagsangebote	Besch
06	A-1.16	24,95	Hausmeister / Servicematerial		Kellergeschoss	benutzt	keine	Bewe
07	A-1.17	8,88	Lager / Abstellraum		Kellergeschoss	benutzt	sonstige Nutzung	Biblio
08	A-1.17a	7,12	Toiletten / Waschräume		Kellergeschoss	benutzt	sonstige Nutzung	Biolo
09	A-1.17b	7,91	Toiletten / Waschräume		Kellergeschoss	benutzt	keine	Chem
10	C-1.15	50,95	allgemeiner Unterrichtsraum		Kellergeschoss	benutzt	sonstige Nutzung	Garde
11	C-1.12	50,72	Hauswirtschaft / Lehrküche	22	Kellergeschoss	benutzt	keine	GTA (
12	C-1.13	19,72	Haustechnik		Kellergeschoss	benutzt	keine	Hausr
13	C-1.14	8,85	Haustechnik		Kellergeschoss	benutzt	keine	Haust
14	C-1.14a	3,93	Haustechnik		Kellergeschoss	benutzt	keine	Hausv
15	B-1.10	63,15	Werken / Technik / Textil	16	Kellergeschoss	benutzt	keine	Hort (i
16	B-1.09	42,54	Werken / Technik / Textil		Kellergeschoss	benutzt	keine	Inform
17	B-1.08	63,91	Werken / Technik / Textil	26	Kellergeschoss	benutzt	keine	keine
18	B-1.06	42,15	Werken / Technik / Textil	16	Kellergeschoss	benutzt	keine	Küche
19	B-1.05	20,48	Lager / Abstellraum		Kellergeschoss	benutzt	keine	Kunst
20	B-1.04	20,08	Lehrmittel / Vorbereitungs- / Sammlungsraum		Kellergeschoss	benutzt	keine	Lager
21	B-1.03	21,15	Garderobe / Umkleideraum		Kellergeschoss	benutzt	keine	Lehr-
22	B-1.01	20,89	Schularchiv / Museum		Kellergeschoss	benutzt	keine	Lehre
23	A0.22	64,1	allgemeiner Unterrichtsraum	28	Erdgeschoss	benutzt	Ganztagsangebote	Lehrr
24	A0.23	64,13	allgemeiner Unterrichtsraum	28	Erdgeschoss	benutzt	Ganztagsangebote	Mens:
25	A0.24	64,22	allgemeiner Unterrichtsraum	28	Erdgeschoss	benutzt	Ganztagsangebote	Musik
26	A0.25	63,73	allgemeiner Unterrichtsraum	28	Erdgeschoss	benutzt	Ganztagsangebote	Physi
27	A0.16	25,19	Lehrmittel / Vorbereitungs- /		Erdgeschoss	benutzt	keine	Schul

28	A0.17	7,62	Toiletten / Waschräume		Erdgeschoss	benutzt	keine	Schul
29	A0.18	4,09	Toiletten / Waschräume		Erdgeschoss	benutzt	keine	Sekre
30	A0.19	3,41	Toiletten / Waschräume		Erdgeschoss	benutzt	keine	Sprac
31	A0.20a	3,4	Toiletten / Waschräume		Erdgeschoss	benutzt	keine	Toilett
32	A0.20b	3,14	Toiletten / Waschräume		Erdgeschoss	benutzt	keine	Turns:
33	A0.21	54,61	Garderobe / Umkleieraum		Erdgeschoss	benutzt	keine	Werkt
34	C0.14	51,67	Beschäftigungs- und Therapieraum	24	Erdgeschoss	benutzt	sonstige Nutzung	Wohn
35	B0.12	74,9	Biologie	>28	Erdgeschoss	benutzt	keine	
36	B0.11	32,3	Lehrmittel / Vorbereitungs- /		Erdgeschoss	benutzt	keine	
37	B0.10	64,25	Lehrpersonal		Erdgeschoss	benutzt	keine	
38	B0.08	36,87	Schulleitung		Erdgeschoss	benutzt	keine	
39	B0.06	25,41	Sekretariat		Erdgeschoss	benutzt	keine	
40	B0.07	20,37	Schulleitung		Erdgeschoss	benutzt	keine	
41	B0.05	20,15	Arztraum / Erste-Hilfe Raum		Erdgeschoss	benutzt	sonstige Nutzung	
42	B0.04	21,15	Garderobe / Umkleieraum		Erdgeschoss	benutzt	keine	
43	B0.02	10,62	Toiletten / Waschräume		Erdgeschoss	benutzt	keine	
44	B0.01	8,17	Toiletten / Waschräume		Erdgeschoss	benutzt	keine	
45	A1.23a	20,07	Beratungsraum		1. Obergeschoss	benutzt	sonstige Nutzung	
46	A1.23b	21,06	Haustechnik		1. Obergeschoss	benutzt	keine	
47	A1.25	64,13	allgemeiner Unterrichtsraum	28	1. Obergeschoss	benutzt	Ganztagsangebote	
48	A1.26	64,32	allgemeiner Unterrichtsraum	28	1. Obergeschoss	benutzt	Ganztagsangebote	
49	A1.27	64,67	allgemeiner Unterrichtsraum	28	1. Obergeschoss	benutzt	Ganztagsangebote	
50	A1.17	25,19	Lehrmittel / Vorbereitungs- /		1. Obergeschoss	benutzt	keine	
51	A1.18	7,59	Toiletten / Waschräume		1. Obergeschoss	benutzt	keine	
52	A1.19	4,09	Toiletten / Waschräume		1. Obergeschoss	benutzt	keine	
53	A1.20	3,4	Toiletten / Waschräume		1. Obergeschoss	benutzt	keine	
54	A1.21a	6,78	Toiletten / Waschräume		1. Obergeschoss	benutzt	keine	
55	C1.14	69,07	Kunst	28	1. Obergeschoss	benutzt	keine	
56	C1.15	53,12	allgemeiner Unterrichtsraum	28	1. Obergeschoss	benutzt	keine	
57	B1.10	75,3	Informatik	>28	1. Obergeschoss	benutzt	Ganztagsangebote	
58	B1.09	31,8	Haustechnik		1. Obergeschoss	benutzt	keine	
59	B1.08	63,99	Informatik	24	1. Obergeschoss	benutzt	keine	
60	B1.06	42,5	Beschäftigungs- und Therapieraum		1. Obergeschoss	benutzt	keine	
61	B1.06.1	20,44	Beschäftigungs- und Therapieraum		1. Obergeschoss	benutzt	keine	
62	B1.05	41,56	Beschäftigungs- und Therapieraum	22	1. Obergeschoss	benutzt	Ganztagsangebote	
63	B1.04	21,15	Garderobe / Umkleieraum		1. Obergeschoss	benutzt	keine	

64	B1.02	12,43	Toiletten / Waschräume		1. Obergeschoss	benutzt	keine
65	B1.01	6,35	Toiletten / Waschräume		1. Obergeschoss	benutzt	keine
66	A2.18	19	Beratungsraum		2. Obergeschoss	benutzt	sonstige Nutzung
67	A2.18a	21	Lehrpersonal		2. Obergeschoss	benutzt	keine
68	A2.20	64,47	allgemeiner Unterrichtsraum	28	2. Obergeschoss	benutzt	Ganztagsangebote
69	A2.21	64,59	allgemeiner Unterrichtsraum	28	2. Obergeschoss	benutzt	Ganztagsangebote
70	A2.22	64,8	allgemeiner Unterrichtsraum	28	2. Obergeschoss	benutzt	Ganztagsangebote
71	A2.12	25,25	Lehrmittel / Vorbereitungs- /		2. Obergeschoss	benutzt	keine
72	A2.13	7,62	Toiletten / Waschräume		2. Obergeschoss	benutzt	keine
73	A2.14	4,09	Toiletten / Waschräume		2. Obergeschoss	benutzt	keine
74	A2.15	3,4	Toiletten / Waschräume		2. Obergeschoss	benutzt	keine
75	A2.16a	3,4	Toiletten / Waschräume		2. Obergeschoss	benutzt	keine
76	A2.16b	3,14	Toiletten / Waschräume		2. Obergeschoss	benutzt	keine
77	B2.10	74,93	Physik	28	2. Obergeschoss	benutzt	keine
78	B2.11	32,3	Lehrmittel / Vorbereitungs- /		2. Obergeschoss	benutzt	keine
79	B2.08	64,11	Physik	28	2. Obergeschoss	benutzt	keine
80	B2.06	18,12	allgemeiner Unterrichtsraum	28	2. Obergeschoss	benutzt	Ganztagsangebote
81	B2.05	41,8	Beschäftigungs- und Therapieraum		2. Obergeschoss	benutzt	Ganztagsangebote
82	B2.04	20,63	Beschäftigungs- und Therapieraum		2. Obergeschoss	benutzt	keine
83	B2.02	10,62	Toiletten / Waschräume		2. Obergeschoss	benutzt	keine
84	B2.01	8,17	Toiletten / Waschräume		2. Obergeschoss	benutzt	keine
85	B3.10	75,31	Chemie	>28	3. Obergeschoss	benutzt	keine
86	B3.09	32,36	Lehrmittel / Vorbereitungs- /		3. Obergeschoss	benutzt	keine
87	B3.08	64,25	allgemeiner Unterrichtsraum	28	3. Obergeschoss	benutzt	Ganztagsangebote
88	B3.06	64,33	allgemeiner Unterrichtsraum	28	3. Obergeschoss	benutzt	Ganztagsangebote
89	B3.05	42,18	Beschäftigungs- und Therapieraum	22	3. Obergeschoss	benutzt	Ganztagsangebote
90	B3.04	21	Garderobe / Umkleieraum		3. Obergeschoss	benutzt	keine
91	B3.02	12,43	Toiletten / Waschräume		3. Obergeschoss	benutzt	keine
92	B3.01	6,15	Toiletten / Waschräume		3. Obergeschoss	benutzt	keine
93							
94							
95							
96							
97							
98							
99							

## Schulnetzbericht (§ 4 SächsSchulnetzVO) - 2023

Schulname: **Oberschule Wermsdorf**



Schulträger	Gemeinde Wermsdorf
Zentralörtliche Funktion des Schulträgers nach LEP / Regionalplan	im Entwurf des neuen Regionalplanes Grundzentrum
Dienststellenschlüssel	4430922
Telefon (optional)	034364 / 51591
Telefax (optional)	034364 / 52318
Homepage (optional)	<a href="http://www.oberschule-wermsdorf.de">www.oberschule-wermsdorf.de</a>
E-Mail (optional)	<a href="mailto:mswermsdorf@web.de">mswermsdorf@web.de</a>

### Gebäude 1 - Hauptgebäude mit Anbau Toiletten und Bio/Ch-Zimmer

Anschrift	Schulstraße 2, 04779 Wermsdorf
Baujahr/Gebäudetyp	1871; Anbau 1973
Jahr und Umfang der Rekonstruktion	1999; 2002 bis 2004 Fassade, Außenanlagen 2017 WC Anlagen
Schulfreifläche (m <sup>2</sup> )	1.500 m <sup>2</sup> Pflasterfläche mit Basketballfeld 1.000 m <sup>2</sup> Grünfläche
Barrierefreiheit	nein

### Gebäude 2 - Nebengebäude Werkraum

Anschrift	Schulstraße 2, 04779 Wermsdorf
Baujahr/Gebäudetyp	1972, Massivbau
Jahr und Umfang der Rekonstruktion	1999
Schulfreifläche (m <sup>2</sup> )	
Barrierefreiheit	ja

**Sporthalle 1**

Anschrift	Sachsendorfer Straße 2c; 04779 Wermsdorf
Baujahr	2012
Jahr und Umfang der Rekonstruktion	
Anzahl der Felder	2
Sportfläche Sporthalle (m <sup>2</sup> )	816 m <sup>2</sup>
Barrierefreiheit	ja
Mitnutzungen durch andere Schulen bzw. Dritte und Umfang	Grundschule Wermsdorf, Hort, GTA, Kita, Vereine, Suchtklinik (Schulnutzung OS ca. 30%)

**Genutzte Schwimmhalle**

Anschrift	keine Nutzung nötig
Baujahr	
Jahr und Umfang der Rekonstruktion	
Länge und Anzahl der Bahnen	
Barrierefreiheit	

Gebäudeanalyse der/des Schulgebäude/s

separate Erfassung – siehe Excel-Tabellen

Weitere Mindestangaben zur Schule

Darstellung zum Umfang der Bildungsangebote (siehe Legende)	<ul style="list-style-type: none"> <li>• Ganztagsangebot mit Schwerpunkt „Lernen, Fördern, Fordern und Ausbau von Kernkompetenzen“</li> <li>• Europäisches Fremdsprachenzertifikat „TELC“</li> <li>• jährlicher Fremdsprachentag</li> <li>• Angebot der zweiten Fremdsprache</li> <li>• Zweizügigkeit von Klasse 5 - 10</li> <li>• Umsetzung des Konzeptes „Lernen im Betrieb“ in Klasse 9</li> <li>• LRS-Förderung</li> <li>• Schülerbibliothek</li> <li>• Förderung von Schülern mit Dyskalkulie</li> </ul>
Außerunterrichtliche Betreuungsangebote nach § 16 Abs. 1 SächsSchulG	- Umfangreiche GTA-Angebote (entsprechend Veröffentlichung)
Vorhandene Betreuungsangebote nach § 16 Abs. 2 SächsSchulG einschl. Kapazität lt. Betriebserlaubnis sowie der Auslastung in %	
Standorte der Heimunterbringung nach § 13 Abs. 3 SächsSchulG einschl. Kapazität lt. Betriebserlaubnis sowie der Auslastung in %	
Aussagen zu Internatsunterbringung (nur Schulen mit vertiefter Ausbildung und Schulen des zweiten Bildungsweges)	
Benennung des Kooperationsverbundes nach § 4c Abs. 7 Satz 1 SächsSchulG	Oschatz
Einzugsbereich (nur bei Schulen ohne Schulbezirk bei Einrichtung)	
Schulbezirk bei Grundschulen nach § 25 SächsSchulG	
Hortstandorte je Grundschulbezirk einschl. der Kapazitäten nach Betriebserlaubnis (§23a Abs. 1 SächsSchulG)	
Bestehende Formen kommunaler Zusammenarbeit nach SächsKomZG (§ 4 Abs. 2 Nr. 10 SächsSchulnetzVO)	

---

Sonstige regional relevante Angaben	<ul style="list-style-type: none"> <li>• Kooperationsvereinbarungen mit den umliegenden Grundschulen (Wermsdorf, Calbitz, Dahlen, Mutzschen)</li> <li>• Kooperation mit dem BTZ Borsdorf</li> <li>• Kooperationsverträge mit ansässigen Unternehmen im Rahmen des Projektes „Lernen im Betrieb“</li> <li>• Zusammenarbeit mit dem Förderverein „Wermsdorfer Schulen“</li> </ul>
-------------------------------------	---

**Oberschule Wermsdorf / Wermsdorf**

SchulName / Schulort

**Hauptgebäude mit Anbau Toiletten und Bio/CH-Zimmern**

Gebäudebezeichnung (z. B. Hauptgebäude, Haus I, Altbau, Haus "Lessing")

**Gemeinde Wermsdorf**

Schulträger

**Frau Kretzschmar**

Autor / Ansprechpartner

**1871 / 1973****Altbau****Landkreis Nordsachsen****2010****4430922**

Baujahr (falls bekannt)

Gebäudetyp (falls bekannt, z. B. Gründerzeit, Altneubau, Typ Dre

Träger der Schulnetzplanung

Datenstand Raumerfassung DISCH



Ifd. Nr.	Raumnummer / Raumname ("Türschild")	Fläche in m²	Zweck / Hauptnutzung	Plätze	Etage	benutzt / unbenutzt	gemeinsame Nutzung	
01	ohne	17,96	keine Nutzung (Leerstand)		Kellergeschoss	kein Bedarf		allgen
02	ohne	17,96	keine Nutzung (Leerstand)		Kellergeschoss	kein Bedarf		Arztra
03	ohne	37,96	Haustechnik		Kellergeschoss	benutzt		Aula /
04	ohne	9,75	Haustechnik		Erdgeschoss	benutzt		Beratu
05	ohne	1,25	Lager / Abstellraum		Erdgeschoss	benutzt		Besch
06	1	51,59	allgemeiner Unterrichtsraum	>28	Erdgeschoss	benutzt	Ganztagsangebote	Bewe
07	2	20,82	Lehrmittel / Vorbereitungs- /		Erdgeschoss	benutzt		Bibliol
08	3	52,45	Musik / Rhythmikraum	>28	Erdgeschoss	benutzt		Biolog
09	4	11,47	Lehrmittel / Vorbereitungs- /		Erdgeschoss	benutzt		Chem
10	5	52,98	Physik	24	Erdgeschoss	benutzt	Ganztagsangebote	Garde
11	6	11,29	Lehrmittel / Vorbereitungs- /		Erdgeschoss	benutzt		GTA (
12	7	51,59	allgemeiner Unterrichtsraum	>28	Erdgeschoss	benutzt	Ganztagsangebote	Hausr
13	8	11,97	Lehrmittel / Vorbereitungs- /		Erdgeschoss	benutzt		Haust
14	8	6,27	Lehrmittel / Vorbereitungs- /		Erdgeschoss	benutzt		Hausv
15	9	51,82	allgemeiner Unterrichtsraum	>28	Erdgeschoss	benutzt		Hort (i
16	WC Pers	9,2	Toiletten / Waschräume		Erdgeschoss	benutzt		Inform
17	WC Ju	18,9	Toiletten / Waschräume		Erdgeschoss	benutzt		keine
18	WC Mä	24,3	Toiletten / Waschräume		Erdgeschoss	benutzt		Küche
19	WC Behind,	5,3	Toiletten / Waschräume		Erdgeschoss	benutzt		Kunst
20	21	78,3	Biologie	>28	Erdgeschoss	benutzt	Ganztagsangebote	Lager
21	ohne	16,88	Lehrmittel / Vorbereitungs- /		Erdgeschoss	benutzt		Lehr-
22	ohne	16,88	Lehrmittel / Vorbereitungs- /		Erdgeschoss	benutzt		Lehre
23	22	81,95	Chemie	>28	Erdgeschoss	benutzt		Lehrr
24	WC Pers	3,57	Toiletten / Waschräume		1. Obergeschoss	benutzt		Mens:
25	10	56,51	allgemeiner Unterrichtsraum	28	1. Obergeschoss	benutzt		Musik
26	11	54,65	allgemeiner Unterrichtsraum	24	1. Obergeschoss	benutzt		Physi
27	12	44,33	Hauswirtschaft / Lehrküche		1. Obergeschoss	benutzt	Ganztagsangebote	Schul
28	13	51,95	allgemeiner Unterrichtsraum	28	1. Obergeschoss	benutzt		Schul

29	14	42,44	allgemeiner Unterrichtsraum	26	1. Obergeschoss	benutzt		Sekre
30	15	44,66	Informatik	18	1. Obergeschoss	benutzt		Sprac
31	16	55,22	allgemeiner Unterrichtsraum	>28	1. Obergeschoss	benutzt		Toilett
32	ohne	53	Mensa / Speiseraum / Cafeteria /	>28	1. Obergeschoss	benutzt	Ganztagsangebote	Turns:
33	ohne	13,57	Küche / Ausgabeküche		1. Obergeschoss	benutzt		Werke
34	ohne	3,36	Lager / Abstellraum		1. Obergeschoss	benutzt		Wohn
35	<b>Sekretariat</b>	13,88	Sekretariat		1. Obergeschoss	benutzt		
36	ohne	13,41	Schulleitung		1. Obergeschoss	benutzt		
37	ohne	13,58	Schulleitung		1. Obergeschoss	benutzt		
38	ohne	15,38	Bibliothek		Dachgeschoss	benutzt		
39	19	77,36	allgemeiner Unterrichtsraum	20	Dachgeschoss	benutzt	Ganztagsangebote	
40	ohne	15,64	Schularchiv / Museum		Dachgeschoss	benutzt		
41	ohne	15,74	Lehrerpersonal		Dachgeschoss	benutzt		
42	ohne	83,00	Lehrerpersonal		Dachgeschoss	benutzt		
43	ohne	15,98	Lehrmittel / Vorbereitungs- /		Dachgeschoss	benutzt		
44	20	77,52	Kunst	28	Dachgeschoss	benutzt	Ganztagsangebote	
45	Sozialarbeit	15,74	Beratungsraum		Dachgeschoss	benutzt		
46	ohne	110,51	Lager / Abstellraum		Dachgeschoss	benutzt		
47	ohne	39	Lager / Abstellraum		Dachgeschoss	benutzt		
48	<b>im Dachgeschoss alle</b>							
49	<b>Räume mit</b>							
50	<b>Dachschrägen</b>							
51								
52								
53								
54								
55								
56								
57								
58								
59								
60								
61								
62								
63								



**Oberschule Wermisdorf / Wermisdorf**

Schulname / Schulort

**Nebengebäude**

Gebäude-/Schulteilbezeichnung (z. B. Haus II) und Ort, falls abweichend von Stammschule

**1972**

Baujahr (falls bekannt)

Gebäudebeschreibung (z. B. Gründerzeit, Altneubau, Typ Dresde

**Gemeinde Wermisdorf**

Schulträger

**Landkreis Nordsachsen**

Träger der Schulnetzplanung

**Frau Kretzschmar**

Autor / Ansprechpartner:

**2010**

Datenstand Raumerfassung DISCH

**4430922**

lfd. Nr.	Raumnummer / Raumname ("Türschild")	Fläche in m²	Zweck / Hauptnutzung	Plätze	Etage	benutzt / unbenutzt	gemeinsame Nutzung	
01	17	68,51	Werken / Technik / Textil	18	Erdgeschoss	benutzt		allgen
02	18	47,11	allgemeiner Unterrichtsraum	>28	Erdgeschoss	benutzt	Ganztagsangebote	Arztra
03			Lager / Abstellraum		Dachgeschoss			Aula /
04								Berat
05								Besch
06								Bewe
07								Biblio
08								Biolog
09								Chem
10								Garde
11								GTA (
12								Hausr
13								Haust
14								Hausv
15								Hort (i
16								Inform
17								keine
18								Küche
19								Kunst
20								Lager
21								Lehr-
22								Lehre
23								Lehrr
24								Mens
25								Musik
26								Physi
27								Schul
28								Schul

## 1. Schulnetzbericht (§ 4 SächsSchulnetzVO) - 2023

Schulname: Evangelisches Schulzentrum Bad Dübener – Oberschule/Gymnasium



Schulträger	Evangelisches Schulzentrum Bad Dübener gGmbH
Zentralörtliche Funktion des Schulträgers nach LEP / Regionalplan	
Dienststellenschlüssel	4431565 und 4440715
Telefon (optional)	034243-712990
Telefax (optional)	
Homepage (optional)	<a href="http://www.esz-baddueben.de">www.esz-baddueben.de</a>
E-Mail (optional)	os-gym@esz-baddueben.de

### Gebäude 1 (Hauptgebäude)

Anschrift	Durchwehnaer Straße 61, 04849 Bad Dübener
Baujahr/Gebäudetyp	1988/ WBS 70 Schulgebäude
Jahr und Umfang der Rekonstruktion	2020
Schulfreifläche (m <sup>2</sup> )	5.350 qm
Barrierefreiheit	ja

---

**Sporthalle 1**

Anschrift	Durchwehnaer Straße, 04849 Bad Döben
Baujahr	1980
Jahr und Umfang der Rekonstruktion	1992
Anzahl der Felder	3
Sportfläche Sporthalle (m <sup>2</sup> )	1.130 qm
Barrierefreiheit	Ja
Mitnutzungen durch andere Schulen bzw. Dritte und Umfang	Mitnutzung 360 qm, Vereine und Stadt Bad Döben

**Genutzte Schwimmhalle**

Anschrift	
Baujahr	
Jahr und Umfang der Rekonstruktion	
Länge und Anzahl der Bahnen	
Barrierefreiheit	

Gebäudeanalyse der/des Schulgebäude/s

separate Erfassung – siehe Excel-Tabellen

## Weitere Mindestangaben zur Schule

Darstellung zum Umfang der Bildungsangebote (siehe Legende)	<ul style="list-style-type: none"> <li>- Ganztagesangebote (mit Form)</li> <li>- einzügige Oberschulen nach § 4b SächsSchulG</li> <li>- zweizügige Gymnasien nach § 4b SächsSchulG</li> <li>- Schwerpunktschulen Inklusion</li> </ul>
Außerunterrichtliche Betreuungsangebote nach § 16 Abs. 1 SächsSchulG	<p>Es bestehen Kooperationsverträge mit anliegenden Firmen, Vereinen, der Kirchengemeinde und der Stadt Bad Dübén. Ausgehend von der Zielsetzung in unserem Schulprogramm, arbeiten wir mit den Ganztagsangeboten daran, dass sich die Schülerinnen und Schüler wohlfühlen und eine individuelle Persönlichkeit entwickeln. Dazu sollen die unterrichtsergänzenden Angebote und besonders die Maßnahmen der Förderung dienen.</p> <ul style="list-style-type: none"> <li>• Wir vermitteln nicht nur Wissen, sondern Bildung und Werte.</li> <li>• Unterricht, Projekte und Angebote interessant zu gestalten und zu erleben, schafft beste Voraussetzungen für bewusstes lebenslanges Lernen.</li> <li>• Das Evangelische Schulzentrum ist auch außerhalb des Unterrichts als ein Ort der Gemeinschaft zu erleben.</li> <li>• Unsere Schulen sehen wir als Bestandteil der Gesellschaft. Im Zusammenwirken mit der Familie bereiten wir den Schülerinnen und Schüler auf das Leben vor.</li> </ul> <p>Mit unseren GTA's unterstützen wir u.a. die Kreativität, tragen den Bewegungsdrang Rechnung und entwickeln das Sozialverhalten. So wollen wir den o.g. Zielen im Schulprogramm gerecht werden. Die GTA- und Förderangebote werden halbjährlich im laufenden Schuljahr durch die Schülerinnen und Schüler gewählt. Die Teilnahme ist verpflichtend. Das ESZ Bad Dübén bietet den Schülerinnen und Schülern ebenfalls die Nutzung des Schulclubs an.</p>
Vorhandene Betreuungsangebote nach § 16 Abs. 2 SächsSchulG einschl. Kapazität lt. Betriebserlaubnis sowie der Auslastung in %	Die Angebote richten sich sowohl auf eine leistungsdifferenzierte, unterrichtsergänzende Arbeit als auch eine freizeitpädagogische Gestaltung des Schulalltags aus. Für die Erbringung dieser Leistungen ist der Förderverein des Evangelischen Schulzentrums zuständig.
Standorte der Heimunterbringung nach § 13 Abs. 3 SächsSchulG einschl. Kapazität lt. Betriebserlaubnis sowie der Auslastung in %	-
Aussagen zu Internatsunterbringung (nur Schulen mit vertiefter Ausbildung und Schulen des zweiten Bildungsweges)	-
Benennung des Kooperationsverbundes nach § 4c Abs. 7 Satz 1 SächsSchulG	Das ESZ Bad Dübén ist durch die personelle Ausstattung in Qualität und Quantität in der Lage, eine inklusive Unterrichtung in allen Förderschwerpunkten abzubilden. Es existiert dazu eine langjährige Zusammenarbeit mit dem Jugend- und Sozialamt der Landkreise Nordsachsen. Mit diesen Institutionen wurde abgestimmt, dass diese Leistungen nach Möglichkeit auch den anderen Bad Dübener Schulen zur Verfügung gestellt werden kann.

Einzugsbereich (nur bei Schulen ohne Schulbezirk bei Einrichtung)	Bad Dübren im Radius von 35 km
Schulbezirk bei Grundschulen nach § 25 SächsSchulG	-
Hortstandorte je Grundschulbezirk einschl. der Kapazitäten nach Betriebserlaubnis (§23a Abs. 1 SächsSchulG)	-
Bestehende Formen kommunaler Zusammenarbeit nach SächsKomZG (§ 4 Abs. 2 Nr. 10 SächsSchulnetzVO)	-
Sonstige regional relevante Angaben	Bad Dübren liegt an der Landesgrenze zu Sachsen-Anhalt, wodurch wir auch Schülerinnen und Schüler aus dem Nachbarbundesland beschulen.

## Evangelisches Schulzentrum Bad Dübener - Oberschule/Gymnasium

Schulname / Schulort

### Hauptgebäude

Gebäudebezeichnung (z. B. Hauptgebäude, Haus I, Altbau, Haus "Lessing")

Evangelisches Schulzentrum Bad Dübener gGmbH

Schulträger

Herr Helbing

Autor / Ansprechpartner

1988

WBS 70, Schulgebäude

Nov. 2023

4440715

und

4431565

Baujahr (falls bekannt)

Gebäudetyp (falls bekannt, z. B. Gründerzeit, Altneubau, Typ Dre

Träger der Schulnetzplanung

Datenstand Raumerfassung

Ifd. Nr.	Raumnummer / Raumname ("Türschild")	Fläche in m <sup>2</sup>	Zweck / Hauptnutzung	Plätze	Etage	benutzt / unbenutzt	gemeinsame Nutzung	
01	A0_13a Ausgabe	18,76	Küche / Ausgabeküche		Erdgeschoss	benutzt	Schule in freier Trägerschaft	allgen
02	A0_12d Ausgabe	10,76	Küche / Ausgabeküche		Erdgeschoss	benutzt	Schule in freier Trägerschaft	Arztra
03	A0_13b Vorbereitung	6,8	Küche / Ausgabeküche		Erdgeschoss	benutzt	Schule in freier Trägerschaft	Aula /
04	A0_13c Rückgabe	8,94	Küche / Ausgabeküche		Erdgeschoss	benutzt	Schule in freier Trägerschaft	Beratu
05	A0_13e Lager/Kühlung	6,26	Lager / Abstellraum		Erdgeschoss	benutzt	Schule in freier Trägerschaft	Besch
06	A0_13g Spülküche	10,92	Küche / Ausgabeküche		Erdgeschoss	benutzt	Schule in freier Trägerschaft	Bewe
07	A0_12e Schmutzgeschirr	12,18	Küche / Ausgabeküche		Erdgeschoss	benutzt	Schule in freier Trägerschaft	Bibliot
08	A0_13h	16,88	Garderobe / Umkleideraum		Erdgeschoss	benutzt	Schule in freier Trägerschaft	Biolog
09	A0_12a-c Speiseraum	300,26	Mensa / Speiseraum / Cafeteria /	>28	Erdgeschoss	benutzt	Schule in freier Trägerschaft	Chem
10	A0_03 Behinderten WC	7,06	Toiletten / Waschräume		Erdgeschoss	benutzt	Schule in freier Trägerschaft	Garde
11	A0_02 Abstellraum	6,56	Lager / Abstellraum		Erdgeschoss	benutzt	Schule in freier Trägerschaft	GTA (
12	A0_05 Abstellraum	3,03	Lager / Abstellraum		Erdgeschoss	benutzt	Schule in freier Trägerschaft	Hausr
13	Toilette Personal D	2,13	Toiletten / Waschräume		Erdgeschoss	benutzt	Schule in freier Trägerschaft	Haust
14	Toilette Personal M	2,13	Toiletten / Waschräume		Erdgeschoss	benutzt	Schule in freier Trägerschaft	Hausv
15	A0_06b WC Jungen	27,2	Toiletten / Waschräume		Erdgeschoss	benutzt	Schule in freier Trägerschaft	Hort (i
16	A0_06c WC Mädchen	26,39	Toiletten / Waschräume		Erdgeschoss	benutzt	Schule in freier Trägerschaft	Inform
17	A011_Lehrküche	50,13	Hauswirtschaft / Lehrküche	15	Erdgeschoss	benutzt	Schule in freier Trägerschaft	keine
18	A0_09 HWR-	16,4	Lager / Abstellraum		Erdgeschoss	benutzt	Schule in freier Trägerschaft	Küche
19	A0_08 Sportlehrer	16,4	Lehrerpersonal	<8	Erdgeschoss	benutzt	Schule in freier Trägerschaft	Kunst
20	A0_07 Inklusion	16,4	Lehrerpersonal	<8	Erdgeschoss	benutzt	Schule in freier Trägerschaft	Lager
21	B0_13 Lager	16,4	Lager / Abstellraum		Erdgeschoss	benutzt	Schule in freier Trägerschaft	Lehr-
22	B0_12 Technik	33,51	Lager / Abstellraum		Erdgeschoss	benutzt	Schule in freier Trägerschaft	Lehre
23	B010-B11a-c	142,55	Aula / Mehrzweckraum		Erdgeschoss	benutzt	Schule in freier Trägerschaft	Lehrm
24	B0_02 Schülerradio	16,4	GTA (ausschließlich)	<8	Erdgeschoss	benutzt	Schule in freier Trägerschaft	Mens:
25	B0_02 Schülerradio	16,4	GTA (ausschließlich)	<8	Erdgeschoss	benutzt	Schule in freier Trägerschaft	Musik
26	B0_04 b Batterieraum	8,46	Haustechnik		Erdgeschoss	benutzt	Schule in freier Trägerschaft	Physi
27	B0_04 a Technik	7,86	Haustechnik		Erdgeschoss	benutzt	Schule in freier Trägerschaft	Schul.

28	B05_05 Elektroraum	16,67	Haustechnik		Erdgeschoss	benutzt	Schule in freier Trägerschaft	Schull
29	B0_06a EDV Serverraum	16,67	Haustechnik		Erdgeschoss	benutzt	Schule in freier Trägerschaft	Sekre
30	B0_09 Lager	10	Lager / Abstellraum		Erdgeschoss	benutzt	Schule in freier Trägerschaft	Sprac
31	B0_08 Hausmeister	16,4	Hausmeister / Servicematerial	<8	Erdgeschoss	benutzt	Schule in freier Trägerschaft	Toilett
32	B0_07 HAR	51,77	Haustechnik		Erdgeschoss	benutzt	Schule in freier Trägerschaft	Turns:
33	C0_02 Schülerfirma	25,18	GTA (ausschließlich)		Erdgeschoss	benutzt	Schule in freier Trägerschaft	Werke
34	D0_00 Technik/Werken	102,57	Lehr- und Übungsraum / Labor	10	Erdgeschoss	benutzt	Schule in freier Trägerschaft	Wohn
35	C0_03 Gardarobe	7,98	Garderobe / Umkleideraum		Erdgeschoss	langfristige Baumaßnahmen	Schule in freier Trägerschaft	Verwa
36	C0_04a Schülerfirma	7,94	GTA (ausschließlich)		Erdgeschoss	langfristige Baumaßnahmen	Schule in freier Trägerschaft	
37	C0_04b Schülerfirma	16,67	GTA (ausschließlich)		Erdgeschoss	langfristige Baumaßnahmen	Schule in freier Trägerschaft	
38	C0_05 Schülercafé	16,52	GTA (ausschließlich)		Erdgeschoss	langfristige Baumaßnahmen	Schule in freier Trägerschaft	
39	D0_03+04 Vorbereitung	13,58	Aula / Mehrzweckraum		Erdgeschoss	langfristige Baumaßnahmen	Schule in freier Trägerschaft	
40	D1_01 Auditorium	409,58	Aula / Mehrzweckraum		Erdgeschoss	langfristige Baumaßnahmen	Schule in freier Trägerschaft	
41	A1_07 f_Cluster 5.2	50,92	allgemeiner Unterrichtsraum	26	1. Obergeschoss	benutzt	Schule in freier Trägerschaft	
42	A1_07 g_Arbeitszimmer	15,56	Lehrpersonal	<8	1. Obergeschoss	benutzt	Schule in freier Trägerschaft	
43	A1_07 h_Cluster 5.3	51,22	allgemeiner Unterrichtsraum	26	1. Obergeschoss	benutzt	Schule in freier Trägerschaft	
44	A1_07	16,89	allgemeiner Unterrichtsraum	<8	1. Obergeschoss	benutzt	Schule in freier Trägerschaft	
45	A1_07 d_Cluster 5.1	50,92	allgemeiner Unterrichtsraum	26	1. Obergeschoss	benutzt	Schule in freier Trägerschaft	
46	A1_07 c_Arbeitszimmer	15,98	Lehrpersonal	<8	1. Obergeschoss	benutzt	Schule in freier Trägerschaft	
47	A1_07	51,22	allgemeiner Unterrichtsraum	26	1. Obergeschoss	benutzt	Schule in freier Trägerschaft	
48	A1_06 Garderobe Spint	16,67	Garderobe / Umkleideraum		1. Obergeschoss	benutzt	Schule in freier Trägerschaft	
49	A1_02 Serverraum	16,46	Werken / Technik / Textil		1. Obergeschoss	benutzt	Schule in freier Trägerschaft	
50	A1_03 a Behinderten WC	8,8	Toiletten / Waschräume		1. Obergeschoss	benutzt	Schule in freier Trägerschaft	
51	A1_04 b WC Jungen	16,56	Toiletten / Waschräume		1. Obergeschoss	benutzt	Schule in freier Trägerschaft	
52	A1_04 e WC Mädchen	17,07	Toiletten / Waschräume		1. Obergeschoss	benutzt	Schule in freier Trägerschaft	
53	A1_01 b	20,47	Garderobe / Umkleideraum		1. Obergeschoss	benutzt	Schule in freier Trägerschaft	
54	A1_05 b Kunst	51,04	allgemeiner Unterrichtsraum	26	1. Obergeschoss	benutzt	Schule in freier Trägerschaft	
55	A1_05 a Kunst Vorb.	51,04	Lehrmittel / Vorbereitungs- /		1. Obergeschoss	benutzt	Schule in freier Trägerschaft	
56	B1_10_Musik	51,14	allgemeiner Unterrichtsraum	26	1. Obergeschoss	benutzt	Schule in freier Trägerschaft	
57	B1_09 SL Team	51,07	Schulleitung	<8	1. Obergeschoss	benutzt	Schule in freier Trägerschaft	
58	B1_02 WC Damen	15,44	Toiletten / Waschräume		1. Obergeschoss	benutzt	Schule in freier Trägerschaft	
59	B1_03 WC Herren	15	Toiletten / Waschräume		1. Obergeschoss	benutzt	Schule in freier Trägerschaft	
60	B1_04 Schulleiterin	33,54	Schulleitung	<8	1. Obergeschoss	benutzt	Schule in freier Trägerschaft	
61	B1_05	16,55		<8	1. Obergeschoss	benutzt	Schule in freier Trägerschaft	
62	B1_08 b Sekretariat	33,58	Sekretariat	<8	1. Obergeschoss	benutzt	Schule in freier Trägerschaft	

63	B1_08 a Küche Lager	16,83	Lager / Abstellraum		1. Obergeschoss	benutzt	Schule in freier Trägerschaft
64	B1_07 Verwaltung	16,55		<8	1. Obergeschoss	benutzt	Schule in freier Trägerschaft
65	B1_06 Geschäftsführer	33,54		<8	1. Obergeschoss	benutzt	Schule in freier Trägerschaft
66	C1_02 WC Herren	15,92	Toiletten / Waschräume	<8	1. Obergeschoss	langfristige Baumaßnahmen	Schule in freier Trägerschaft
67	C1_03 Kino/Technik	16,09			1. Obergeschoss	langfristige Baumaßnahmen	Schule in freier Trägerschaft
68	C1_04 Gardarobe	16,67	Garderobe / Umkleideraum		1. Obergeschoss	langfristige Baumaßnahmen	Schule in freier Trägerschaft
69	C1_05 b Lager	8,12	Lager / Abstellraum		1. Obergeschoss	langfristige Baumaßnahmen	Schule in freier Trägerschaft
70	C1_05 a WC Damen	15,21	Toiletten / Waschräume	<8	1. Obergeschoss	langfristige Baumaßnahmen	Schule in freier Trägerschaft
71	A2_07 g Cluster 7.2	51,22	allgemeiner Unterrichtsraum	26	2. Obergeschoss	benutzt	Schule in freier Trägerschaft
72	A2_07 h Arbeitszimmer	15,85	Lehrerpersonal	<8	2. Obergeschoss	benutzt	Schule in freier Trägerschaft
73	A2_07 i Cluster 7.3	51,22	allgemeiner Unterrichtsraum	26	2. Obergeschoss	benutzt	Schule in freier Trägerschaft
74	A2_07 f	16,89	allgemeiner Unterrichtsraum	<8	2. Obergeschoss	benutzt	Schule in freier Trägerschaft
75	A2_07 e Cluster 7.1	51,22	allgemeiner Unterrichtsraum	26	2. Obergeschoss	benutzt	Schule in freier Trägerschaft
76	A2_07 d Arbeitszimmer	15,85	Lehrerpersonal	<8	2. Obergeschoss	benutzt	Schule in freier Trägerschaft
77	A2_07 c	51,22	allgemeiner Unterrichtsraum	26	2. Obergeschoss	benutzt	Schule in freier Trägerschaft
78	A2_02 Bücher/Lernmittel	33,3	Lager / Abstellraum		2. Obergeschoss	benutzt	Schule in freier Trägerschaft
79	A2_00 c WC-Behindert	8,8	Toiletten / Waschräume		2. Obergeschoss	benutzt	Schule in freier Trägerschaft
80	A2_04 b Reinigung	1,48	Lager / Abstellraum		2. Obergeschoss	benutzt	Schule in freier Trägerschaft
81	A2_05 b WC Jungen	16,56	Toiletten / Waschräume		2. Obergeschoss	benutzt	Schule in freier Trägerschaft
82	A2_05 e WC Mädchen	17,07	Toiletten / Waschräume		2. Obergeschoss	benutzt	Schule in freier Trägerschaft
83	A2_07 b Spint	16,4	Garderobe / Umkleideraum		2. Obergeschoss	benutzt	Schule in freier Trägerschaft
84	A2_06 b Vorb. Physik	32,93	Physik	<8	2. Obergeschoss	benutzt	Schule in freier Trägerschaft
85	A2_06 a Physik	67,99	Physik	26	2. Obergeschoss	benutzt	Schule in freier Trägerschaft
86	B2_02 a Biologie	49,85	Biologie	26	2. Obergeschoss	benutzt	Schule in freier Trägerschaft
87	B2_02b Biologie Vorb.	14,99	Biologie	<8	2. Obergeschoss	benutzt	Schule in freier Trägerschaft
88	B2_03 Arbeitszimmer	20,22	Lehrerpersonal	<8	2. Obergeschoss	benutzt	Schule in freier Trägerschaft
89	B2_04 i Lernbüro	51,09	Lehr- und Übungsraum / Labor	10	2. Obergeschoss	benutzt	Schule in freier Trägerschaft
90	B2_04 h	32,06	Beratungsraum	<8	2. Obergeschoss	benutzt	Schule in freier Trägerschaft
91	B2_04 b WC Mädchen	15,44	Toiletten / Waschräume		2. Obergeschoss	benutzt	Schule in freier Trägerschaft
92	B2_04 c WC Jungen	15	Toiletten / Waschräume		2. Obergeschoss	benutzt	Schule in freier Trägerschaft
93	B2_04 d Cluster 6.3	51,22	allgemeiner Unterrichtsraum	26	2. Obergeschoss	benutzt	Schule in freier Trägerschaft
94	B2_04 e Differenz.raum	16,89	allgemeiner Unterrichtsraum	<8	2. Obergeschoss	benutzt	Schule in freier Trägerschaft
95	B2_04 f Cluster 6.2	51,22	allgemeiner Unterrichtsraum	26	2. Obergeschoss	benutzt	Schule in freier Trägerschaft
96	B2_04 g Cluster 6.1	50,92	allgemeiner Unterrichtsraum	26	2. Obergeschoss	benutzt	Schule in freier Trägerschaft
97	A3_09 f Cluster 9.2	51,22	allgemeiner Unterrichtsraum	26	3. Obergeschoss	benutzt	Schule in freier Trägerschaft



98	A3_09 g Arbeitszimmer	15,85	Lehrerpersonal	<8	3. Obergeschoss	benutzt	Schule in freier Trägerschaft
99	A3_09 h Cluster 9.3	51,22	allgemeiner Unterrichtsraum	26	3. Obergeschoss	benutzt	Schule in freier Trägerschaft
100	A3_09 e	16,89	allgemeiner Unterrichtsraum	<8	3. Obergeschoss	benutzt	Schule in freier Trägerschaft
101	A3_09 d Cluster 9.1	51,22	allgemeiner Unterrichtsraum	26	3. Obergeschoss	benutzt	Schule in freier Trägerschaft
102	A3_09 c Arbeitszimmer	15,85	Lehrerpersonal	<8	3. Obergeschoss	benutzt	Schule in freier Trägerschaft
103	A3_09 b Differenz.raum	51,22	allgemeiner Unterrichtsraum	26	3. Obergeschoss	benutzt	Schule in freier Trägerschaft
104	A3_02	33,3	Lager / Abstellraum		3. Obergeschoss	benutzt	Schule in freier Trägerschaft
105	A3_05 b Jungen WC	16,56	Toiletten / Waschräume		3. Obergeschoss	benutzt	Schule in freier Trägerschaft
106	A3_05 e WC Mädchen	17,07	Toiletten / Waschräume		3. Obergeschoss	benutzt	Schule in freier Trägerschaft
107	A3_08 Spint	16,4	Garderobe / Umkleideraum		3. Obergeschoss	benutzt	Schule in freier Trägerschaft
108	A3_06 b Arbeitszimmer	32,93	Lehrerpersonal		3. Obergeschoss	benutzt	Schule in freier Trägerschaft
109	A3_06 a Konferenzraum	67,99	Beratungsraum	>28	3. Obergeschoss	benutzt	Schule in freier Trägerschaft
110	B3_02 a Lehrerzimmer	50,43	Lehrerpersonal		3. Obergeschoss	benutzt	Schule in freier Trägerschaft
111	B3_02 b Lehrerzimmer	14,54	Lehrerpersonal	10	3. Obergeschoss	benutzt	Schule in freier Trägerschaft
112	B3_01 c Arbeitszimmer	19,2	Lehrerpersonal	<8	3. Obergeschoss	benutzt	Schule in freier Trägerschaft
113	B3_03 h Litclub	31,96	Beschäftigungs- und Therapieraum	10	3. Obergeschoss	benutzt	Schule in freier Trägerschaft
114	B3_03 b WC Mädchen	15,44	Toiletten / Waschräume		3. Obergeschoss	benutzt	Schule in freier Trägerschaft
115	B3_03 c WC Jungen	15	Toiletten / Waschräume		3. Obergeschoss	benutzt	Schule in freier Trägerschaft
116	B3_03 d Cluster 8.3	51,22	allgemeiner Unterrichtsraum	26	3. Obergeschoss	benutzt	Schule in freier Trägerschaft
117	B3_03 e Differenz.raum	16,89	allgemeiner Unterrichtsraum	<8	3. Obergeschoss	benutzt	Schule in freier Trägerschaft
118	B3_03 f Cluster 8.2	51,22	allgemeiner Unterrichtsraum	26	3. Obergeschoss	benutzt	Schule in freier Trägerschaft
119	B3_03 g Cluster 8.1	50,93	allgemeiner Unterrichtsraum	26	3. Obergeschoss	benutzt	Schule in freier Trägerschaft
120	A4_09 g Cluster 11	50,55	allgemeiner Unterrichtsraum	26	3. Obergeschoss	benutzt	Schule in freier Trägerschaft
121	A4_09 h Arbeitszimmer	15,85	Lehrerpersonal	<8	3. Obergeschoss	benutzt	Schule in freier Trägerschaft
122	A4_09 i Cluster 11	51,22	allgemeiner Unterrichtsraum	26	4. Obergeschoss	benutzt	Schule in freier Trägerschaft
123	A4_09 e Cluster 12	51,22	allgemeiner Unterrichtsraum	26	4. Obergeschoss	benutzt	Schule in freier Trägerschaft
124	A4_09 d Arbeitszimmer	15,85	Lehrerpersonal	<8	4. Obergeschoss	benutzt	Schule in freier Trägerschaft
125	A4_09 c Cluster 12	51,22	allgemeiner Unterrichtsraum	26	4. Obergeschoss	benutzt	Schule in freier Trägerschaft
126	A4_02 Arbeitszimmer	16,46	Lehrerpersonal	<8	4. Obergeschoss	benutzt	Schule in freier Trägerschaft
127	A4_03 Arbeitszimmer	15,96	Lehrerpersonal	<8	4. Obergeschoss	benutzt	Schule in freier Trägerschaft
128	A4_04 b WC-Behindert	8,8	Toiletten / Waschräume		4. Obergeschoss	benutzt	Schule in freier Trägerschaft
129	A4_05 b WC Jungen	16,56	Toiletten / Waschräume		4. Obergeschoss	benutzt	Schule in freier Trägerschaft
130	A4_05 e WC Mädchen	17,07	Toiletten / Waschräume		4. Obergeschoss	benutzt	Schule in freier Trägerschaft
131	A4_09 b Spint	16,4	Garderobe / Umkleideraum		4. Obergeschoss	benutzt	Schule in freier Trägerschaft
132	A4_07 Chemie Vorb.	33,24	Chemie		4. Obergeschoss	benutzt	Schule in freier Trägerschaft

133	A4_08 Chemie	68,35	Chemie	26	4. Obergeschoss	benutzt	Schule in freier Trägerschaft
134	B4_10 Bandraum	50,25	GTA (ausschließlich)		4. Obergeschoss	benutzt	Schule in freier Trägerschaft
135	B4_08 Lager	51,09	Lager / Abstellraum		4. Obergeschoss	benutzt	Schule in freier Trägerschaft
136	B4_02 WC Mädchen	15,44	Toiletten / Waschräume		4. Obergeschoss	benutzt	Schule in freier Trägerschaft
137	B4_02 WC Jungen	15	Toiletten / Waschräume		4. Obergeschoss	benutzt	Schule in freier Trägerschaft
138	B4_04 Cluster 10	51,22	allgemeiner Unterrichtsraum		4. Obergeschoss	benutzt	Schule in freier Trägerschaft
139	B4_04 d Diff.raum	16,89	allgemeiner Unterrichtsraum		4. Obergeschoss	benutzt	Schule in freier Trägerschaft
140	B4_05 Cluster 10.2	50,95	allgemeiner Unterrichtsraum		4. Obergeschoss	benutzt	Schule in freier Trägerschaft
141	B4_06 Cluster 11.1	50,95	allgemeiner Unterrichtsraum		4. Obergeschoss	benutzt	Schule in freier Trägerschaft

## 1. Schulnetzbericht (§ 4 SächsSchulnetzVO) - 2023

Schulname: Evangelische Oberschule Belgern-Schildau

Schulbild/er



Schulträger	Evangelische Schulgemeinschaft Niederlausitz gGmbH
Zentralörtliche Funktion des Schulträgers nach LEP / Regionalplan	
Dienststellenschlüssel	4431631
Telefon (optional)	03422/4466112
Telefax (optional)	
Homepage (optional)	<a href="https://www.ev-oberschule-belgern-schildau.de">https://www.ev-oberschule-belgern-schildau.de</a>
E-Mail (optional)	ev.oberschule.belgern.schildau@gmail.com

### Gebäude 1 (Hauptgebäude)

Anschrift	Evangelische Oberschule Belgern-Schildau Bergstraße 25 04874 Belgern-Schildau OT Belgern
Baujahr/Gebäudetyp	1968
Jahr und Umfang der Rekonstruktion	2019 – 2023 (alle Räume grundsaniert, inkl. Einbau von WLAN und e-Screens)
Schulfreifläche (m <sup>2</sup> )	
Barrierefreiheit	

**Sporthalle 1**

Anschrift	Evangelische Oberschule Belgern-Schildau Bergstraße 25 04874 Belgern-Schildau OT Belgern
Baujahr	1968
Jahr und Umfang der Rekonstruktion	2020 (Heizung)
Anzahl der Felder	1
Sportfläche Sporthalle (m <sup>2</sup> )	
Barrierefreiheit	
Mitnutzungen durch andere Schulen bzw. Dritte und Umfang	Nein

**Genutzte Schwimmhalle**

Anschrift	
Baujahr	
Jahr und Umfang der Rekonstruktion	
Länge und Anzahl der Bahnen	
Barrierefreiheit	

Gebäudeanalyse der/des Schulgebäude/s

separate Erfassung – siehe Excel-Tabellen

## Weitere Mindestangaben zur Schule

Darstellung zum Umfang der Bildungsangebote (siehe Legende)	Ganztagesangebote (22 verschiedene Arbeitsgemeinschaften sind im Wochenstundenplan integriert); GTAs im Nachmittagsbereich: Schulchor und Basketball
Außerunterrichtliche Betreuungsangebote nach § 16 Abs. 1 SächsSchulG	Nachmittagsbetreuung für die Klassenstufen 5 und 6 bis maximal 15:00 Uhr
Vorhandene Betreuungsangebote nach § 16 Abs. 2 SächsSchulG einschl. Kapazität lt. Betriebserlaubnis sowie der Auslastung in %	
Standorte der Heimunterbringung nach § 13 Abs. 3 SächsSchulG einschl. Kapazität lt. Betriebserlaubnis sowie der Auslastung in %	
Aussagen zu Internatsunterbringung (nur Schulen mit vertiefter Ausbildung und Schulen des zweiten Bildungsweges)	
Benennung des Kooperationsverbundes nach § 4c Abs. 7 Satz 1 SächsSchulG	
Einzugsbereich (nur bei Schulen ohne Schulbezirk bei Einrichtung)	ca. 25km
Schulbezirk bei Grundschulen nach § 25 SächsSchulG	
Hortstandorte je Grundschulbezirk einschl. der Kapazitäten nach Betriebserlaubnis (§23a Abs. 1 SächsSchulG)	
Bestehende Formen kommunaler Zusammenarbeit nach SächsKomZG (§ 4 Abs. 2 Nr. 10 SächsSchulnetzVO)	
Sonstige regional relevante Angaben	

## Evangelische Oberschule Belgern-Schildau

Schulname / Schulort

Gebäudebezeichnung (z. B. Hauptgebäude, Haus I, Altbau, Haus "Lessing")

**1968**

Baujahr (falls bekannt)

Gebäudetyp (falls bekannt, z. B. Gründerzeit, Altneubau, Typ Dre

**Evangelische Schulgemeinschaft Niederlausitzg  
GmbH**

Schulträger

**Landkreis Nordsachsen**

Träger der Schulnetzplanung

**Hr. Dr. Michael Glaubitz**

Autor / Ansprechpartner

**19.09.2023**

Datenstand Raumerfassung DISCH

**4431631**



Ifd. Nr.	Raumnummer / Raumname ("Türschild")	Fläche in m <sup>2</sup>	Zweck / Hauptnutzung	Plätze	Etage	benutzt / unbenutzt	gemeinsame Nutzung
01	203	7,458	Sekretariat	<8	1. Obergeschoss	benutzt	
02	204	10,614	Schulleitung	<8	1. Obergeschoss	benutzt	
03	205	65,317	allgemeiner Unterrichtsraum	25	1. Obergeschoss	benutzt	
04	206	48,042	allgemeiner Unterrichtsraum	25	1. Obergeschoss	benutzt	
05	207	36,548	Bibliothek	12	1. Obergeschoss	benutzt	
06	208	47,752	allgemeiner Unterrichtsraum	25	1. Obergeschoss	benutzt	
07	209	47,776	allgemeiner Unterrichtsraum	25	1. Obergeschoss	benutzt	
08	210	47,856	allgemeiner Unterrichtsraum	25	1. Obergeschoss	benutzt	
09	211	49,89	allgemeiner Unterrichtsraum	25	1. Obergeschoss	benutzt	
10	213	61,205	allgemeiner Unterrichtsraum	25	1. Obergeschoss	benutzt	
11	214	91,16	Lehrerpersonal	22	1. Obergeschoss	benutzt	
12	216	11,094	Lager / Abstellraum	keine	1. Obergeschoss	benutzt	
13	217	7,162	Lager / Abstellraum	keine	1. Obergeschoss	benutzt	
14	218	15,744	Toiletten / Waschräume	<8	1. Obergeschoss	benutzt	
15	219	14,35	Toiletten / Waschräume	<8	1. Obergeschoss	benutzt	
16	221	19,49	Lehrmittel / Vorbereitungs- /	keine	1. Obergeschoss	benutzt	
17	222	13,77	Garderobe / Umkleieraum	20	1. Obergeschoss	benutzt	
18	223	16,841	Lehrmittel / Vorbereitungs- /	keine	1. Obergeschoss	benutzt	
19	224	7,298	Toiletten / Waschräume	<8	1. Obergeschoss	benutzt	
20	225	2,348	Toiletten / Waschräume	<8	1. Obergeschoss	benutzt	
21	102	7,167	Beschäftigungs- und Therapieraum	<8	Erdgeschoss	benutzt	
22	103	10,758	Küche / Ausgabeküche	<8	Erdgeschoss	benutzt	
23	104	65,252	Hort (in Einzelnutzung)	>28	Erdgeschoss	benutzt	
24	105	47,736	allgemeiner Unterrichtsraum	25	Erdgeschoss	benutzt	
25	106	47,76	allgemeiner Unterrichtsraum	25	Erdgeschoss	benutzt	

allgen  
Arztra  
Aula /  
Berat  
Besch  
Bewe  
Bibli  
Biolo  
Chem  
Garde  
GTA (  
Hausr  
Haust  
Hausv  
Hort (i  
Inform  
keine  
Küche  
Kunst  
Lager  
Lehr-  
Lehre  
Lehrr  
Mens:  
Musik

26	107	47,764	allgemeiner Unterrichtsraum	25	Erdgeschoss	benutzt		Physi
27	108	47,666	allgemeiner Unterrichtsraum	25	Erdgeschoss	benutzt		Schul
28	109	47,369	allgemeiner Unterrichtsraum	25	Erdgeschoss	benutzt		Schul
29	110	14,109	Lager / Abstellraum	keine	Erdgeschoss	benutzt		Sekre
30	111	64,201	allgemeiner Unterrichtsraum	25	Erdgeschoss	benutzt		Sprac
31	113	5,458	Küche / Ausgabeküche	<8	Erdgeschoss	benutzt		Toilett
32	114	6,579	Toiletten / Waschräume	<8	Erdgeschoss	benutzt		Turns:
33	115	15,77	Toiletten / Waschräume	<8	Erdgeschoss	benutzt		Werke
34	116	14,104	Toiletten / Waschräume	<8	Erdgeschoss	benutzt		Wohn
35	117	4,679	Lager / Abstellraum	keine	Erdgeschoss	benutzt		
36	118	4,679	Lager / Abstellraum	keine	Erdgeschoss	benutzt		
37	119	15,544	Haustechnik	<8	Erdgeschoss	benutzt		
38	120	74,361	Biologie	25	Erdgeschoss	benutzt		
39	122	24,073	Lehrmittel / Vorbereitungs- /	keine	Erdgeschoss	benutzt		
40	123	15,026	Lager / Abstellraum	keine	Erdgeschoss	benutzt		
41	125	194,27	Turnsaal / (Kranken-)Gymnastikraum	25	Erdgeschoss	benutzt	sonstige Nutzung	
42	126	32,559	Lehrmittel / Vorbereitungs- /	keine	Erdgeschoss	benutzt		
43	127	21,342	Garderobe / Umkleideraum	20	Erdgeschoss	benutzt		
44	128	6,369	Toiletten / Waschräume	<8	Erdgeschoss	benutzt		
45	129	2,354	Toiletten / Waschräume	<8	Erdgeschoss	benutzt		
46	016	45,573	Werken / Technik / Textil	25	Kellergeschoss	benutzt		
47	017	22,482	Küche / Ausgabeküche	<8	Kellergeschoss	benutzt		
48	018	91,821	Mensa / Speiseraum / Cafeteria /	>28	Kellergeschoss	benutzt		
49								
50								
51								
52								
53								
54								
55								
56								
57								
58								
59								

## Schulnetzbericht (§ 4 SächsSchulnetzVO) - 2024

**Schulname: Evangelische Werkschule Naundorf / Oberschule**



Schulträger:	Ev. Werkschulverein e.V. Naundorf
Zentralörtliche Funktion des Schulträgers nach LEP bzw. dem Regionalplan:	
Dienststellenschlüssel:	4431466
Telefon: (optional)	03435 62 10 38
Telefax: (optional)	03435 98 62 831
Homepage: (optional)	<a href="http://www.ewsn.de">www.ewsn.de</a>
E-Mail: (optional)	<a href="mailto:sekretariat@oberschule-naundorf.de">sekretariat@oberschule-naundorf.de</a>

### Gebäude 1 (Hauptgebäude)

Anschrift	Mügelner Straße 8, 04769 Naundorf
Baujahr/Gebäudetyp	1893
Jahr und Umfang der Rekonstruktion	keine
Schulfreifläche (m <sup>2</sup> )	
Barrierefreiheit	Nein

### Gebäude 2 (nur bei Bedarf)

Anschrift	Mügelner Straße 8, 04769 Naundorf
Baujahr/Gebäudetyp	1962 / ? (großer Neubau)
Jahr und Umfang der Rekonstruktion	keine
Schulfreifläche (m <sup>2</sup> )	
Barrierefreiheit	nein

### Gebäude 3 (nur bei Bedarf)

Anschrift	Mügelner Straße 8, 04769 Naundorf
Baujahr/Gebäudetyp	1957 (Winkelbau)
Jahr und Umfang der Rekonstruktion	keine
Schulfreifläche (m <sup>2</sup> )	
Barrierefreiheit	nein



**Gebäude 4 (nur bei Bedarf)**

Anschrift	Mügelner Straße 8, 04769 Naundorf
Baujahr/Gebäudetyp	? / Sanitärgebäude
Jahr und Umfang der Rekonstruktion	keine
Schulfreifläche (m <sup>2</sup> )	
Barrierefreiheit	nein

**Gebäude 5 (nur bei Bedarf)**

Anschrift	Mügelner Straße 8, 04769 Naundorf
Baujahr/Gebäudetyp	2000/Container (Schulcontainer)
Jahr und Umfang der Rekonstruktion	keine
Schulfreifläche (m <sup>2</sup> )	
Barrierefreiheit	nein

**Sporthalle 1**

Anschrift	Straße der Einheit 1a, 04769 Naundorf
Baujahr	1988
Jahr und Umfang der Rekonstruktion	keine
Anzahl der Felder	2
Sportfläche Sporthalle (m <sup>2</sup> )	
Barrierefreiheit	nein
Mitnutzungen durch andere Schulen bzw. Dritte und Umfang	SV Traktor Naundorf e.V. (Betreiber)

**Genutzte Schwimmhalle**

Anschrift	-
Baujahr	-
Jahr und Umfang der Rekonstruktion	-
Länge und Anzahl der Bahnen	-
Barrierefreiheit	-

Gebäudeanalyse des/der Schulgebäude/s

separate Erfassung – siehe Excel-Tabellen

weitere Mindestangaben zur Schule


Darstellung zum Umfang der Bildungsangebote: (siehe Legende)	<ul style="list-style-type: none"> <li>- einzügige Oberschule (freie Trägerschaft / staatl. anerkannt)</li> <li>- Ganztagschule / Ganztagsangebote (voll gebunden)</li> <li>- Inklusive Schule (Inklusionsassistenten, Schulsozialarbeiter)</li> </ul>
Außerunterrichtliche Betreuungsangebote nach § 16 Abs. 1 SächsSchulG	<ul style="list-style-type: none"> <li>- Ganztagsangebote (voll gebunden)</li> </ul>
Vorhandene Betreuungsangebote nach § 16 Abs. 2 SächsSchulG einschl. Kapazität lt. Betriebserlaubnis sowie der Auslastung in %	
Standorte der Heimunterbringung nach § 13 Abs. 3 SächsSchulG einschl. Kapazität lt. Betriebserlaubnis sowie der Auslastung in %	
Aussagen zu Internatsunterbringung (nur Schulen mit vertiefter Ausbildung und Schulen des zweiten Bildungsweges)	
Benennung des Kooperationsverbundes nach § 4c Abs. 7 Satz 1 SächsSchulG	Oschatz
Einzugsbereich (nur bei Schulen ohne Schulbezirk bei Einrichtung)	Naundorf u. Ortsteile, Oschatz u. Ortsteile, Dahlen u. Ortsteile, Wermsdorf u. Ortsteile, Strehla, Döbeln, Ostrau
Schulbezirk bei Grundschulen nach § 25 SächsSchulG	
Hortstandorte je Grundschulbezirk einschl. der Kapazitäten nach Betriebserlaubnis (§23a Abs. 1 SächsSchulG)	
Bestehende Formen kommunaler Zusammenarbeit nach SächsKomZG (§ 4 Abs. 2 Nr. 10 SächsSchulnetzVO)	
Sonstige regional relevante Angaben	





Planungsträger:	Landkreis Nordsachsen	Autor / Ansprechpartner:		Friederike Albert	
Schulträger:	Ev. Werkschulverein e.V. Naundorf	DISCH:	0	Datenstand:	20.09.2024
Schule einsch. Ort:	Evangelische Werkschule Naundorf	Baujahr:	1957	Gebäudetyp:	
Gebäudebezeichnung:	Winkelbau <small>(z. B. Hauptgebäude, Haus II, Altbau, Haus "Lessing")</small>		<small>(falls bekannt)</small>		<small>(falls bekannt z. B. Gründerzeit, Altneubau, Typ Dresden)</small>

Raum Nummer	individueller Raumname ("Türschild")	Fläche (m²)	Zweck / Hauptnutzung	Etage	benutzt/unbenutzt	gemeinsame Nutzung	sonstiges
18	Lehrerzimmer	54	Lehrpersonal	Erdgeschoss	benutzt	keine oder wählen	
19	Kunst/Musikraum	54	allgemeiner Unterrichtsraum	Erdgeschoss	benutzt	keine oder wählen	
20	Küche	30	Küche / Ausgabeküche	Erdgeschoss	benutzt	Ganztagsangebote	
21	Speiseraum	54	Mensa / Speiseraum / Cafeteria / Pausenraum	Erdgeschoss	benutzt	Ganztagsangebote	
22	Lager	16	Lager / Abstellraum	Erdgeschoss	benutzt	keine oder wählen	
23	Werkstatt	54	Werken / Technik / Textil	Erdgeschoss	benutzt	Ganztagsangebote	
24	Lager	16	Lager / Abstellraum	Erdgeschoss	benutzt	keine oder wählen	



allge  
Biolo  
Chen  
Phys  
Infor  
Sprac  
Werk  
Haus  
Lehr-  
Kuns  
Musi  
Besc  
Bewe  
Turns  
Lehr  
Aula  
Mens  
GTA  
Hort  
Bibli  
Gard  
Schu  
Lehr  
Sekr  
Berat  
Arztr  
Schu  
Woh  
Toile

Planungsträger:	Landkreis Nordsachsen		
Schulträger:	Ev. Werkschulverein e.V. Naundorf	Autor / Ansprechpartner:	Friederike Albert
Schule einschl. Ort:	Evangelische Werkschule Naundorf	DISCH:	0
Gebäudebezeichnung:	Sanitärgebäude	Datenstand:	20.09.2024
	<small>(z. B. Hauptgebäude, Haus II, Altbau, Haus "Lessing")</small>	Baujahr:	unbekannt
		Gebäudetyp:	?
			<small>(falls bekannt z. B. Gründerzeit, Altneubau, Typ Dresden)</small>

Raum Nummer	individueller Raumname ("Türschild")	Fläche (m²)	Zweck / Hauptnutzung	Etage	benutzt/unbenutzt	gemeinsame Nutzung	sonstiges
ohne	Jungen	40	Toiletten / Waschräume	Erdgeschoss	benutzt	keine oder wählen	
ohne	Mädchen	40	Toiletten / Waschräume	Erdgeschoss	benutzt	keine oder wählen	

Planungsträger:	Landkreis Nordsachsen		
Schulträger:	Ev. Werkschulverein e.V. Naundorf	Autor / Ansprechpartner:	Friederike Albert
Schule einschl. Ort:	Evangelische Werkschule Naundorf	DISCH:	0
Gebäudebezeichnung:	Schulcontainer	Datenstand:	20.09.2024
	<small>(z. B. Hauptgebäude, Haus II, Altbau, Haus "Lessing")</small>	Baujahr:	unbekannt
		Gebäudetyp:	?
			<small>(falls bekannt z. B. Gründerzeit, Altneubau, Typ Dresden)</small>

Raum Nummer	individueller Raumname ("Türschild")	Fläche (m²)	Zweck / Hauptnutzung	Etage	benutzt/unbenutzt	gemeinsame Nutzung	sonstiges
ohne	Schulklub	60	GTA (ausschließlich)	Erdgeschoss	benutzt	Ganztagsangebote	

### Waldorfschule „Gut Loberthal – Handlungspädagogische Waldorfschule“

Für diese Schule wurde seitens des Sächsischen Staatsministeriums für Kultus die Genehmigung zur Errichtung einer Grund- und Oberschule sowie eines Gymnasiums ausgesprochen. Es existieren jedoch bisher ausschließlich Grundschulklassen, noch keine in der Sekundarstufe 2. Daher werden an dieser Stelle noch keine Raum- und Planungstabellen aufgeführt.

## Schulnetzbericht (§ 4 SächsSchulnetzVO) - 2023

**Schulname: Freie Schule Torgau – Oberschule**



Schulträger:	PRO MONTESSORI e.V.
Zentralörtliche Funktion des Schulträgers nach LEP bzw. dem Regionalplan:	Mittelzentrum
Dienststellenschlüssel:	4431581
Telefon: (optional)	03421 703551
Telefax: (optional)	03421 703996
Homepage: (optional)	<a href="http://www.pro-montessori.de">www.pro-montessori.de</a>
E-Mail: (optional)	<a href="mailto:verwaltung@pro-montessori.de">verwaltung@pro-montessori.de</a>

### **Gebäude 1 (Hauptgebäude)**

Anschrift	Schildauer Straße 20, 04860 Torgau
Baujahr/Gebäudetyp	2008 / Holzständerbauwerk mit Strohdämmung
Jahr und Umfang der Rekonstruktion	
Schulfreifläche (m <sup>2</sup> )	8.758 m <sup>2</sup>
Barrierefreiheit	ja



**Sporthalle 1**

Anschrift	Jahn-Turnhalle, Leipziger Wall; 04860 Torgau
Baujahr	
Jahr und Umfang der Rekonstruktion	
Anzahl der Felder	1
Sportfläche Sporthalle (m <sup>2</sup> )	254
Barrierefreiheit	1
Mitnutzungen durch andere Schulen bzw. Dritte und Umfang	vormittags: städtische Kitas und Schulen, freie Schulen nachmittags: Prell- und Volleyballgruppen; Gesundheitssportgruppen (Rheumaliga, Coronarsport);

**Genutzte Schwimmhalle**

Anschrift	„Aquavita“, Nordring 14, 04860 Torgau
Baujahr	1978
Jahr und Umfang der Rekonstruktion	2005 bis 2006
Länge und Anzahl der Bahnen	6 Bahnen á 25 m
Barrierefreiheit	ja

Gebäudeanalyse des/der Schulgebäude/s

separate Erfassung – siehe Excel-Tabellen → s. unter „Freie OS Torgau“

## weitere Mindestangaben zur Schule

<p>Darstellung zum Umfang der Bildungsangebote: (siehe Legende)</p>	<p>Die Freie Schule Torgau - Oberschule ist eine staatlich genehmigte Ersatzschule. Auf der Grundlage des sächsischen Lehrplans bereiten sie sich auf den Abschluss der 10. Klasse vor. Diese wird als Schulfremdenprüfung an einer staatlichen Oberschule im Raum Torgau abgenommen. Möglich sind alle Abschlüsse, die auch eine staatliche Oberschule vorbereitet. Danach stehen den Absolventen alle weiterführenden Bildungswege offen: Ausbildung, Abitur, Studium...</p> <p>Kinder und Jugendliche, die unsere Oberschule besuchen, lernen in kleinen Lerngruppen. Die Gruppenstärke liegt bei 7 - 10 SchülerInnen. Als inklusive Einrichtung fördern wir die individuelle Entwicklung jedes Kindes und beachten dabei auch die unterschiedlichen Bedürfnisse von Jungen und Mädchen.</p> <p>Der Lernstoff wird vermittelt in Kursen und in Freiarbeitszeiten anhand von themenbezogenen, möglichst fächerverbindenden Lernbausteinen nach dem Prinzip des Selbstorganisierten Lernens. In diesem Rahmen bestimmt das Kind teilweise selbst, wann es welche Aufgaben erledigt und mit wem. Neben der Vermittlung von schulischem Fachwissen steht die Stärkung von Lern-, Sozial- und Ich-Kompetenzen im Zentrum unseres pädagogischen Handelns. Deshalb fördern wir eigenständiges, kontinuierliches und kreatives Lernen.</p> <p>In den Morgenkreisen lernen die Kinder und Jugendlichen ihre Selbst- und Mitbestimmungsrechte wahrzunehmen. Dabei achten wir besonders auf den wertschätzenden und fairen Umgang miteinander. Die SchülerInnen sind verantwortlich für die Planung von eigenen Projekten und für die jährlichen Schulfahrt.</p> <p>Wir begreifen die Pubertät als wesentliche Phase der Persönlichkeitsentwicklung. Die SchülerInnen der 9. Klassenstufe stellen sich einer selbstgewählten mehrwöchigen Herausforderung als Entwicklungsaufgabe in der Adoleszenz.</p> <p>Gesundheit</p> <ul style="list-style-type: none"><li>• helle, ökologische Schulräume</li><li>• Bewegungs- und Entspannungsmöglichkeiten im Außengelände</li><li>• Arbeitsplätze im Freien</li><li>• großzügige Pausen für Bewegung und Entspannung</li><li>• Ernährungserziehung mit Kochkursen und themenbezogenen Exkursionen</li></ul> <p>Partizipation der Familien</p> <ul style="list-style-type: none"><li>• verbindliche Hospitation einmal im Schuljahr mit Auswertungsgespräch</li><li>• Elterngespräch zur Lernstandsentwicklung nach Bedarf</li><li>• inhaltliche und organisatorische Elternabende</li><li>• Eltern als Begleiter und aktive Gestalter für Projekte, Angebote und Exkursionen</li></ul> <p>regelmäßige Feste und Feierlichkeiten</p> <p>In der Oberschule werden keine Zensuren vergeben. Die Kinder und Jugendlichen erhalten halbjährlich einen umfangreichen und wertschätzenden Entwicklungsbericht, in dem ihr Lernstand und erlangte Kompetenzen dargestellt sind. Dazu gehört auch der soziale Bereich. Neben dem Erreichten werden auch kritische Hinweise zu den noch offenen Aufgaben in den einzelnen Bereichen benannt. Zur Orientierung für Eltern und Schüler werden Punkte vergeben.</p> <p>Weitere Besonderheiten sind:</p> <ul style="list-style-type: none"><li>• Schulzeit von 7:30 bis 14:30 Uhr ohne Unterrichtsausfall</li><li>• vier Projektarbeiten mit Projektpräsentation im Schuljahr</li><li>• frühzeitige Berufsorientierung durch zweiwöchiges Praktikum ab Klassenstufe 5</li><li>• mehrwöchige Herausforderung in der 9. Klassenstufe</li><li>• tägliche Dienste (Säubern und Aufräumen)</li><li>• wöchentliche Schulversammlungen der Grund- und Oberschule</li><li>• jährliche 5-tägige Schulfahrt, organisiert durch Klassenstufe 8</li></ul> <p>altersübergreifende Arbeitsgruppen für alle Einrichtungen z.B. Schülerzeitung, Werkstatt, Theater</p>
---	--

**Raumplan: siehe Freie Schule Torgau - Grundschule**

## 2. Mittel- und langfristige Bedarfsprognose

Bei der mittel- und langfristigen Bedarfsprognose wird die Entwicklung der Schülerzahlen in den kommenden Jahren für die Oberschulen in öffentlicher und in freier Trägerschaft im Landkreis durch den Zahlenbogen umfassend vorgestellt.

Die allgemeinen Grundsätze und die Hinweise zur Datenerfassung gelten analog zu den Grundschulen. Die Bedarfsprognose wurde auf der Grundlage statistisch erhobener Daten erstellt. Die Kinder, die bis zum Schuljahr 2033/34 in die Oberschulen kommen werden, sind bereits geboren. Insofern kann deren Zahl unter Beachtung nachfolgend genannter Prämissen relativ genau angegeben werden.

Bei den Schülerzahlentwicklungen jeder einzelnen Schule im Landkreis wird davon ausgegangen, dass alle geborenen Kinder in der Geburtsregion wohnhaft bleiben und die entsprechenden weiterführenden Schulen besuchen. Auf der Grundlage der bisherigen Wechselverhaltensanalyse wurden auch die nachfolgenden Jahrgänge den entsprechenden Standorten zugeordnet. Im Einzelfall sind demzufolge Schülerzahlen an den Oberschulen und Gymnasien durchaus veränderbar, da es einerseits keine Schulbezirke für diese Schularten gibt, andererseits sich das bisherige Wechselverhalten ändern kann. Ebenso können sich geringfügige Abwanderungen in andere Regionen bzw. Bundesländer auf die Schülerzahlentwicklung auswirken.

Die Zugangszahlen an den einzelnen Schulstandorten aus ihren Wirkungsbereichen können somit von der Prognose abweichen. Hieraus folgt, dass jeder Schüler nur einmal an einer weiterführenden Schule gezählt wurde und ein „variables Verrechnen“ ausgeschlossen ist. Auch weitere Schulartwechsel von Mittelschülern an Gymnasien (nach Klasse 5 bzw. 6) sowie an Förderschulen und zurück sind nicht vorausberechenbar, stellen aber wiederum keine strukturbeeinflussende und somit eine vernachlässigbare Größe dar.

### Entwicklung der Schülerzahlen

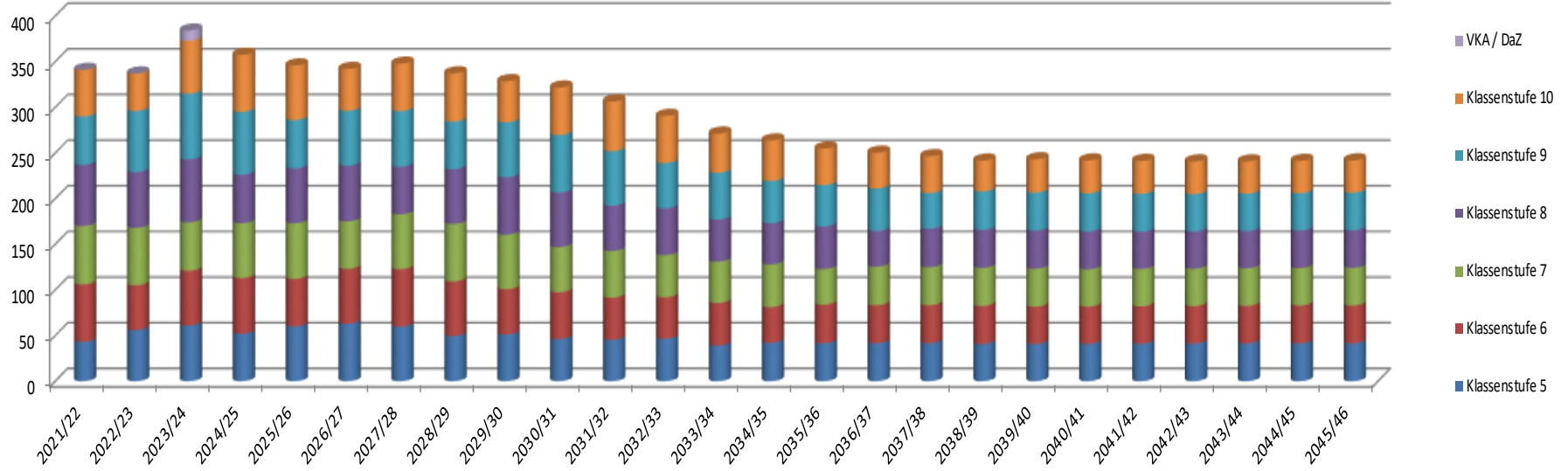
Die Schülerzahlen wurden der jeweiligen amtlichen Schulstatistik des Statistischen Landesamtes des Freistaates Sachsen, d. h. der sächsischen Schulverwaltungssoftware SaxSVS entnommen.

Schülerströme von Grundschulen außerhalb des Landkreises zu den Oberschulen im Landkreis Nordsachsen bzw. zu Oberschulen außerhalb des Landkreises Nordsachsen sind über viele Jahre gewachsen. Der Planungsträger geht in der mittel- und langfristigen Bedarfsprognose davon aus, dass diese Schülerströme traditionell fortbestehen werden.

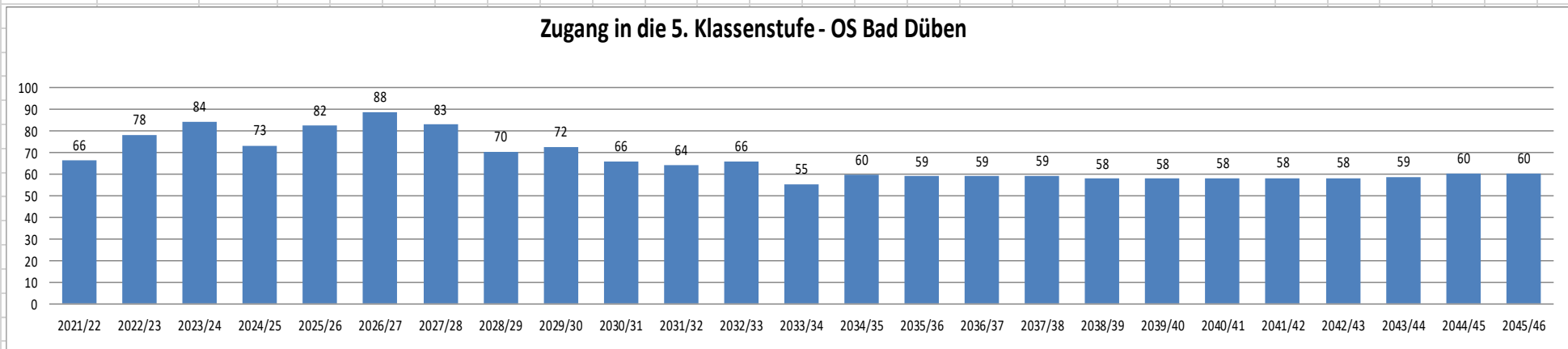
Infolge des Abgangs der Hauptschüler nach der 9. Klasse sind die Schülerzahlen an den Oberschulen in den 10. Klassen grundsätzlich geringer als die vorangegangenen Klassenstufen.

<b>Schule/Schulkürzel:</b> Oberschule Bad Döben				<b>Schulträger:</b> Stadt Bad Döben				<b>Anschrift, Sonstiges:</b> Windmühlenweg 19 04849 Bad Döben																																						
oaos-dueben				<b>Landkreis/Ortsamt:</b> Nordsachsen				<b>Gebietsstatus nach LEP:</b> Grundzentrum																																						
<b>Dienststellenschl.:</b> 4430336		<b>redaktioneller Stand:</b> 11.04.2024		<b>sonstige Bemerkungen:</b>														<b>Kooperationsverbund:</b> KV 2 Eilenburg																												
<b>Bestand</b>																							<b>Voraussichtliche Schülerzahlen im Schuljahr</b>												<b>Prognose des Statistischen Landesamtes des Freistaates Sachsen</b>											
Berechnung nach Zugang Kl. 5 2023/2024			63	70	78	79	59	62	54	56	57	40	49	50	50	50	50	50	50	51	51	52	52	52																						
<b>Klassenstufe</b>	<b>2021/22</b>	<b>2022/23</b>	<b>2023/24</b>	<b>2024/25</b>	<b>2025/26</b>	<b>2026/27</b>	<b>2027/28</b>	<b>2028/29</b>	<b>2029/30</b>	<b>2030/31</b>	<b>2031/32</b>	<b>2032/33</b>	<b>2033/34</b>	<b>2034/35</b>	<b>2035/36</b>	<b>2036/37</b>	<b>2037/38</b>	<b>2038/39</b>	<b>2039/40</b>	<b>2040/41</b>	<b>2041/42</b>	<b>2042/43</b>	<b>2043/44</b>	<b>2044/45</b>	<b>2045/46</b>																					
5	43	56	61	52	60	63	60	50	51	46	45	47	39	42	42	42	42	41	41	41	41	41	41	41	41																					
6	63	49	60	61	52	60	63	60	50	51	46	45	47	39	42	42	42	42	41	41	41	41	41	41	41																					
7	64	63	53	60	61	52	60	63	60	50	51	46	45	47	39	42	42	42	42	41	41	41	41	41	41																					
8	67	61	69	53	60	61	52	60	63	60	50	51	46	45	47	39	42	42	42	42	41	41	41	41	41																					
9	53	67	72	69	53	60	61	52	60	63	60	50	51	46	45	47	39	42	42	42	42	41	41	41	41																					
10	51	41	58	62	60	46	52	53	45	52	55	52	43	44	40	39	40	34	37	36	36	36	35	35	35																					
VKA / DaZ		[22]	11																																											
<b>Summe</b>	<b>341</b>	<b>359</b>	<b>384</b>	<b>357</b>	<b>346</b>	<b>342</b>	<b>348</b>	<b>337</b>	<b>329</b>	<b>322</b>	<b>306</b>	<b>291</b>	<b>271</b>	<b>264</b>	<b>255</b>	<b>250</b>	<b>246</b>	<b>242</b>	<b>243</b>	<b>242</b>	<b>241</b>	<b>241</b>	<b>241</b>	<b>241</b>	<b>242</b>																					
davon VKU		22																																												
Freistaat Sachsen		Prüffeld IST-Zuordnung und SaxSVS-Schülerbewegung		VKA-Schüler sind in den Klassenstufen 5 bis 10 erfasst; Darstellung der VKA-Schüler erfolgt zur Information																																										
Landesamt für Schule und Bildung		i.O.		(Anmeldungen zum Stichtag März p.a. gemäß VwV Bedarf und Schuljahresablauf)																																										
														<b>Hauptschüler:</b>		-13,4%		<b>Anmeldungen:</b>			Ifd. SJ	vor. SJ	vorvor. SJ																							
																					62	42	44																							
<b>Bemerkung SNP:</b>		1 SuS mehr in Schüler nach Stufen ggü. Ergebnistabelle.																																												

Schülerzahlentwicklung nach Klassenstufen



Schulträger	Oberschulen	2021/22	2022/23	2023/24	2024/25	2025/26	2026/27	2027/28	2028/29	2029/30	2030/31	2031/32	2032/33	2033/34	2034/35	2035/36	2036/37	2037/38	2038/39	2039/40	2040/41	2041/42	2042/43	2043/44	2044/45	2045/46
Bad Düben	Bad Düben	43	56	61	52	60	63	60	50	51	46	45	47	39	42	42	42	42	41	41	41	41	41	41	41	41
	Schüler-Prognose LaSuB für OS:	23	22	23	21	22	25	23	21	21	20	19	19	16	17	17	17	17	17	17	17	17	17	17	19	19
Daten der Stadt bzw. Gemeinde	Zuzüge																									
	Summe:	66	78	84	73	82	88	83	70	72	66	64	66	55	60	59	59	59	58	58	58	58	58	59	60	60
Zügigkeit der OS	Bad Düben				3,0	3,0	3,0	3,0	3,0	3,0	3,0	3,0	3,0	3,0	3,0	3,0	3,0	3,0	3,0	3,0	3,0	3,0	3,0	3,0	3,0	3,0
	Ev. OS Bad Düben				1,0	1,0	1,0	1,0	1,0	1,0	1,0	1,0	1,0	1,0	1,0	1,0	1,0	1,0	1,0	1,0	1,0	1,0	1,0	1,0	1,0	1,0
	Bedarf an Zügen nach § 5 Abs. 4 SchulnetzVO				3,0	4,0	4,0	4,0	3,0	3,0	3,0	3,0	3,0	3,0	3,0	3,0	3,0	3,0	3,0	3,0	3,0	3,0	3,0	3,0	3,0	3,0
Züge	Fehlbedarf (-) Überhang (+)				1,0	0,0	0,0	0,0	1,0	1,0	1,0	1,0	1,0	1,0	1,0	1,0	1,0	1,0	1,0	1,0	1,0	1,0	1,0	1,0	1,0	1,0



<b>Schule/Schulkürzel:</b> Oberschule Beilrode		<b>Schulträger:</b> Gemeinde Beilrode		<b>Anschrift, Sonstiges:</b> Ernst-Thälmann-Straße 45 04886 Beilrode	
oaos-beilrode		<b>Landkreis/Ortsamt:</b> Nordsachsen	<b>Gebietsstatus nach LEP:</b> kein zentraler Ort		
<b>Dienststellenschl.:</b> 4430344	<b>redaktioneller Stand:</b> 11.04.2024	<b>sonstige Bemerkungen:</b>		<b>Kooperationsverbund:</b> KV 4 Torgau	

Bestand			Voraussichtliche Schülerzahlen im Schuljahr											Prognose des Statistischen Landesamtes des Freistaates Sachsen											
Berechnung nach Zugang Kl. 5 2023/2024			36	38	41	46	36	35	35	28	26	25	25	25	25	25	25	25	25	25	25	25	25	25	25
Klassenstufe	2021/22	2022/23	2023/24	2024/25	2025/26	2026/27	2027/28	2028/29	2029/30	2030/31	2031/32	2032/33	2033/34	2034/35	2035/36	2036/37	2037/38	2038/39	2039/40	2040/41	2041/42	2042/43	2043/44	2044/45	2045/46
5	53	39	38	39	41	43	46	38	37	35	27	27	27	26	26	26	25	25	25	25	25	25	25	25	25
6	48	53	42	38	39	41	43	46	38	37	35	27	27	27	26	26	26	25	25	25	25	25	25	25	25
7	48	49	52	42	38	39	41	43	46	38	37	35	27	27	26	26	26	25	25	25	25	25	25	25	25
8	46	41	48	52	42	38	39	41	43	46	38	37	35	27	27	27	26	26	26	25	25	25	25	25	25
9	40	46	44	48	52	42	38	39	41	43	46	38	37	35	27	27	27	26	26	26	25	25	25	25	25
10	32	31	33	32	34	37	30	27	28	30	31	33	27	27	25	19	19	19	19	19	19	18	18	18	18
VKA / DaZ																									
<b>Summe</b>	<b>267</b>	<b>259</b>	<b>257</b>	<b>250</b>	<b>247</b>	<b>241</b>	<b>237</b>	<b>234</b>	<b>233</b>	<b>229</b>	<b>214</b>	<b>196</b>	<b>180</b>	<b>169</b>	<b>158</b>	<b>151</b>	<b>150</b>	<b>148</b>	<b>146</b>	<b>145</b>	<b>144</b>	<b>143</b>	<b>143</b>	<b>143</b>	<b>143</b>

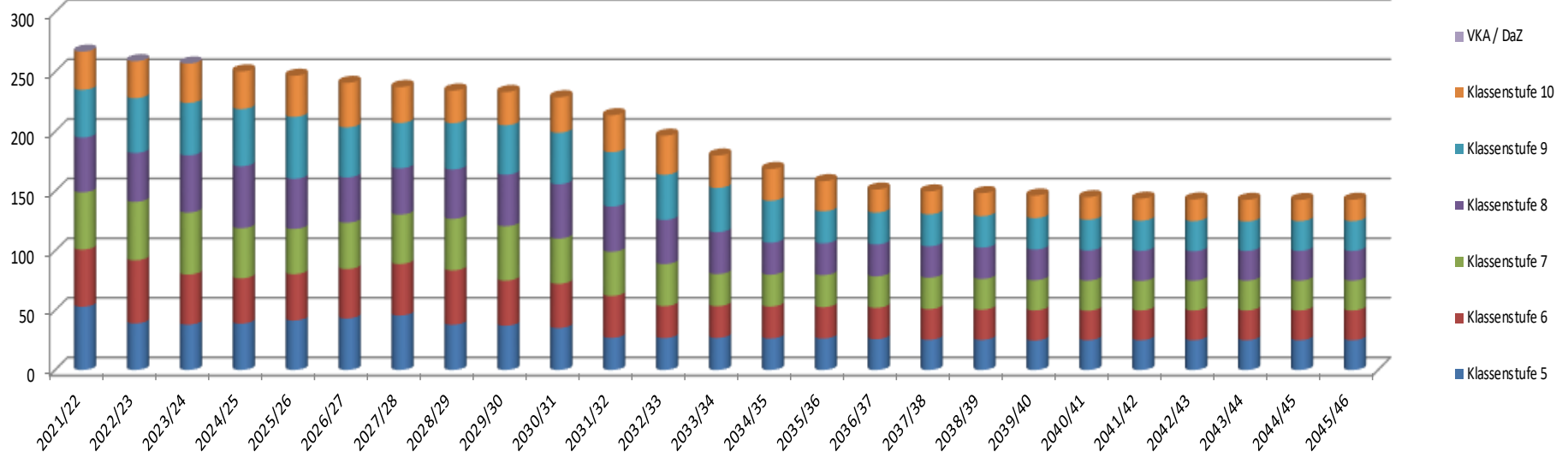
VKA-Schüler sind in den Klassenstufen 5 bis 10 erfasst; Darstellung der separaten VKA-Schüler erfolgt nur zur Information

Freistaat Sachsen	Prüffeld IST-Zuordnung und SaxSVS-Schülerbewegung	(Anmeldungen zum Stichtag März p.a. gemäß VwV Bedarf und Schuljahresablauf)
Landesamt für Schule und Bildung	i.O.	
	<b>Hauptschüler:</b>	<b>Anmeldungen:</b>
	-28,3%	
		lfd. SJ vor. SJ vorvor. SJ
		33 42 53

<b>Bemerkung SNP:</b>	
-----------------------	--

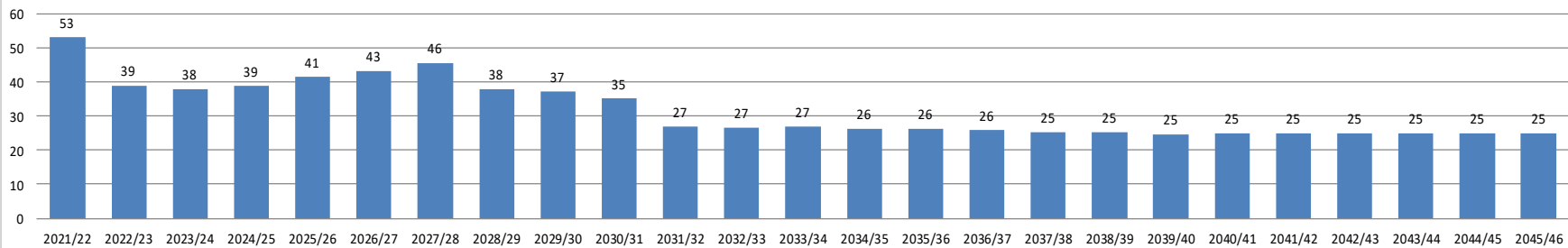


Schülerzahlentwicklung nach Klassenstufen



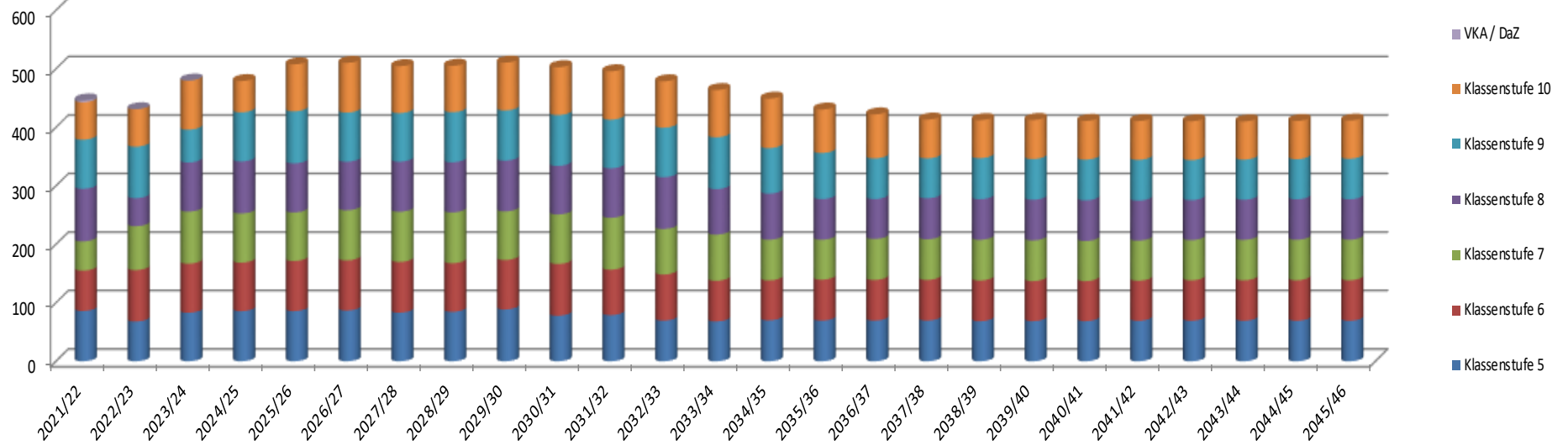
Schulträger	Oberschulen	2021/22	2022/23	2023/24	2024/25	2025/26	2026/27	2027/28	2028/29	2029/30	2030/31	2031/32	2032/33	2033/34	2034/35	2035/36	2036/37	2037/38	2038/39	2039/40	2040/41	2041/42	2042/43	2043/44	2044/45	2045/46
Beilrode																										
	Schüler-Prognose LaSuB für OS:																									
	Beilrode	53	39	38	39	41	43	46	38	37	35	27	27	27	26	26	26	25	25	25	25	25	25	25	25	25
Daten der Stadt bzw. Gemeinde	Zuzüge																									
	Summe:	53	39	38	39	41	43	46	38	37	35	27	27	27	26	26	26	25	25	25	25	25	25	25	25	25
Zügigkeit der OS																										
	Beilrode				2,0	2,0	2,0	2,0	2,0	2,0	2,0	2,0	2,0	2,0	2,0	2,0	2,0	2,0	2,0	2,0	2,0	2,0	2,0	2,0	2,0	2,0
	Bedarf an Zügen nach § 5 Abs. 4 SchulnetzVO				2,0	2,0	2,0	2,0	2,0	2,0	2,0	2,0	2,0	2,0	2,0	2,0	2,0	2,0	2,0	2,0	1,0	1,0	1,0	1,0	1,0	1,0
	Planungsrichtwert: 25 Sschüler pro Klasse																									
Züge	Fehlbedarf (-) Überhang (+)				0,0	0,0	0,0	0,0	0,0	0,0	0,0	0,0	0,0	0,0	0,0	0,0	0,0	0,0	0,0	1,0	1,0	1,0	1,0	1,0	1,0	1,0

Zugang in die 5. Klassenstufe - OS Beilrode



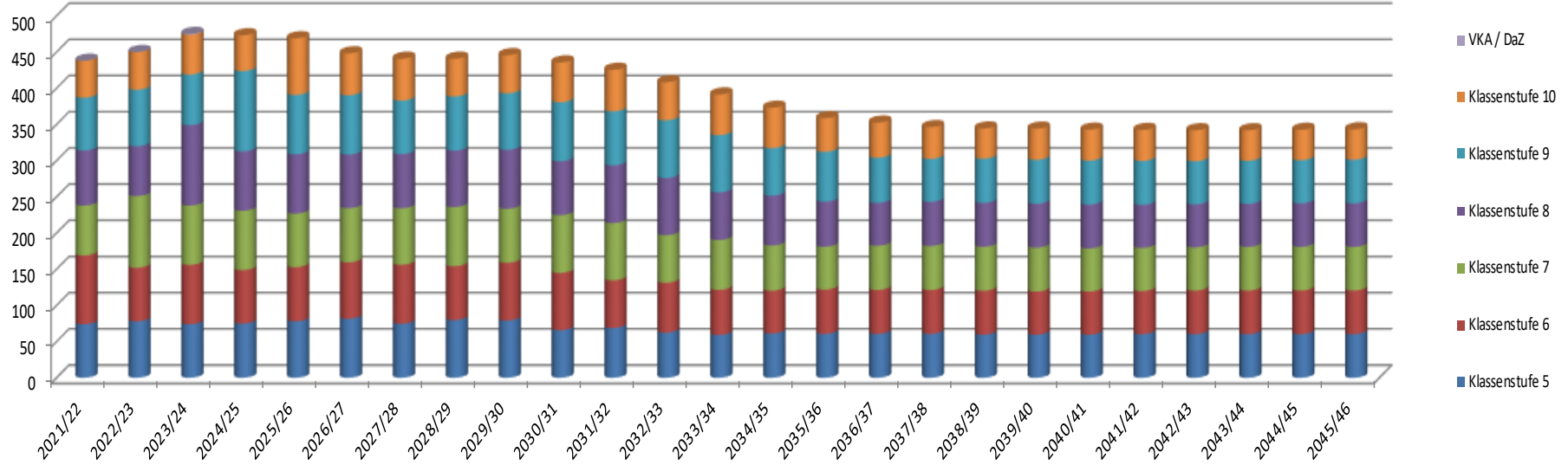
<b>Schule/Schulkürzel:</b> Artur-Becker-Oberschule Delitzsch				<b>Schulträger:</b> Stadt Delitzsch				<b>Anschrift, Sonstiges:</b> Oststraße 11 04509 Delitzsch																			
oaos-delitzsch-beck				<b>Landkreis/Ortsamt:</b> Nordsachsen				<b>Gebietsstatus nach LEP:</b> Mittelzentrum				<b>pädagogische Besonderheiten:</b> DaZ															
<b>Dienststellenschl.:</b> 4430385		<b>redaktioneller Stand:</b> 11.04.2024		<b>sonstige Bemerkungen:</b>														<b>Kooperationsverbund:</b> KV 1 Delitzsch									
<b>Bestand</b>													<b>Prognose des Statistischen Landesamtes des Freistaates Sachsen</b>														
Berechnung nach Zugang Kl. 5 2023/2024													83 82 87 80 82 87 80 79 67 61 67 69 69 69 69 69 69 71 71 71 71 71														
<b>Klassenstufe</b>	<b>2021/22</b>	<b>2022/23</b>	<b>2023/24</b>	<b>2024/25</b>	<b>2025/26</b>	<b>2026/27</b>	<b>2027/28</b>	<b>2028/29</b>	<b>2029/30</b>	<b>2030/31</b>	<b>2031/32</b>	<b>2032/33</b>	<b>2033/34</b>	<b>2034/35</b>	<b>2035/36</b>	<b>2036/37</b>	<b>2037/38</b>	<b>2038/39</b>	<b>2039/40</b>	<b>2040/41</b>	<b>2041/42</b>	<b>2042/43</b>	<b>2043/44</b>	<b>2044/45</b>	<b>2045/46</b>		
5	86	68	83	86	86	87	83	85	89	78	79	69	68	70	70	70	70	68	69	69	69	69	69	69	69		
6	69	88	84	83	86	86	87	83	85	89	78	79	69	68	70	70	70	70	68	69	69	69	69	69	69		
7	50	75	89	84	83	86	86	87	83	85	89	78	79	69	68	70	70	70	70	68	69	69	69	69	69		
8	90	48	84	89	84	83	86	86	87	83	85	89	78	79	69	68	70	70	70	70	68	69	69	69	69		
9	84	88	56	84	89	84	83	86	86	87	83	85	89	78	79	69	68	70	70	70	70	68	69	69	69		
10	64	64	84	53	80	85	80	79	82	82	83	79	81	85	74	75	66	65	67	66	66	65	65	65	65		
VKA / DaZ	3	[45]																									
<b>Summe</b>	<b>443</b>	<b>459</b>	<b>480</b>	<b>479</b>	<b>508</b>	<b>510</b>	<b>505</b>	<b>505</b>	<b>511</b>	<b>503</b>	<b>496</b>	<b>479</b>	<b>464</b>	<b>449</b>	<b>430</b>	<b>422</b>	<b>413</b>	<b>412</b>	<b>413</b>	<b>411</b>	<b>411</b>	<b>411</b>	<b>410</b>	<b>411</b>	<b>412</b>		
davon VKU		28												VKA-Schüler sind in den Klassenstufen 5 bis 10 erfasst; Darstellung der VKA-Schüler erfolgt zur Information													
Freistaat Sachsen			Prüffeld IST-Zuordnung und SaxSVS-Schülerbewegung										(Anmeldungen zum Stichtag März p.a. gemäß VwV Bedarf und Schuljahresablauf)														
Landesamt für Schule und Bildung		-2																									
														<b>Hauptschüler:</b>	-4,5%	<b>Anmeldungen:</b>					lfd. SJ	vor. SJ	vorvor. SJ				
																					40	71	54				
<b>Bemerkung SNP:</b>				Typ Leipzig. Ein Schüler mehr als zum Stichtag gemeldet. Vier SuS mehr in Ergebnisliste als in Schüler ach Stufen.																							

Schülerzahlentwicklung nach Klassenstufen

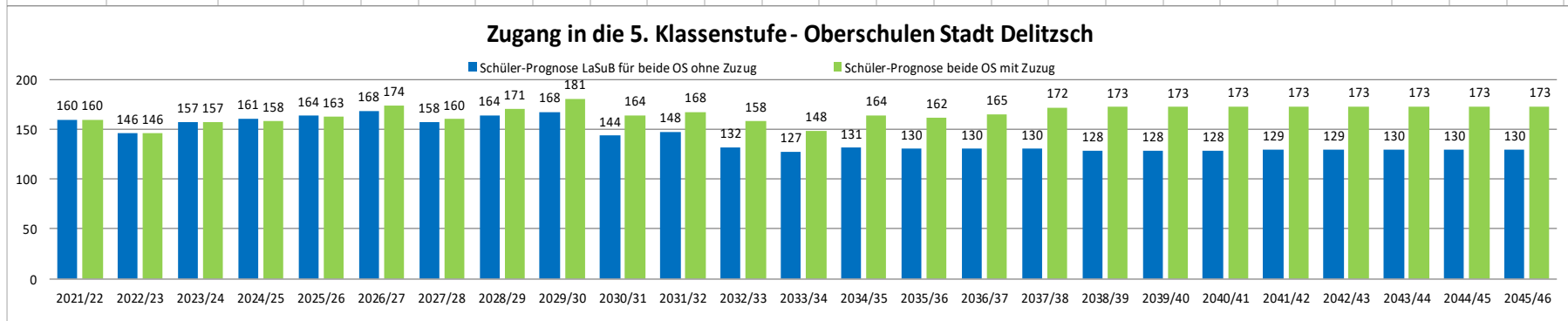


<b>Schule/Schulkürzel:</b> Erasmus-Schmidt-Schule Oberschule der Stadt Delitzsch				<b>Schulträger:</b> Stadt Delitzsch				<b>Anschrift, Sonstiges:</b> Kosebruchweg 16 04509 Delitzsch																			
oaos-delitzsch-schmid				<b>Landkreis/Ortsamt:</b> Nordsachsen				<b>Gebietsstatus nach LEP:</b> Mittelzentrum																			
<b>Dienststellenschl.:</b> 4430377		<b>redaktioneller Stand:</b> 11.04.2024		<b>sonstige Bemerkungen:</b>																		<b>Kooperationsverbund:</b> KV 1 Delitzsch					
<b>Bestand</b>													<b>Prognose des Statistischen Landesamtes des Freistaates Sachsen</b>														
<b>Berechnung nach Zugang Kl. 5 2023/2024</b>																											
<b>Klassenstufe</b>	<b>2021/22</b>	<b>2022/23</b>	<b>2023/24</b>	<b>2024/25</b>	<b>2025/26</b>	<b>2026/27</b>	<b>2027/28</b>	<b>2028/29</b>	<b>2029/30</b>	<b>2030/31</b>	<b>2031/32</b>	<b>2032/33</b>	<b>2033/34</b>	<b>2034/35</b>	<b>2035/36</b>	<b>2036/37</b>	<b>2037/38</b>	<b>2038/39</b>	<b>2039/40</b>	<b>2040/41</b>	<b>2041/42</b>	<b>2042/43</b>	<b>2043/44</b>	<b>2044/45</b>	<b>2045/46</b>		
5	74	78	74	75	78	82	75	80	79	66	69	62	59	61	61	61	60	60	60	60	60	60	60	60	60	60	
6	95	74	82	74	75	78	82	75	80	79	66	69	62	59	61	61	61	61	60	60	60	60	60	60	60	60	
7	69	99	82	82	74	75	78	82	75	80	79	66	69	62	59	61	61	61	61	60	60	60	60	60	60	60	
8	76	69	111	82	82	74	75	78	82	75	80	79	66	69	62	59	61	61	61	61	60	60	60	60	60	60	
9	73	78	70	111	82	82	74	75	78	82	75	80	79	66	69	62	59	61	61	61	61	60	60	60	60	60	
10	51	52	55	49	78	58	58	52	53	55	58	53	56	56	46	49	44	42	43	43	43	43	42	42	42	42	
VKA / DaZ			1																								
<b>Summe</b>	<b>438</b>	<b>450</b>	<b>475</b>	<b>473</b>	<b>469</b>	<b>448</b>	<b>441</b>	<b>441</b>	<b>446</b>	<b>436</b>	<b>426</b>	<b>408</b>	<b>391</b>	<b>373</b>	<b>359</b>	<b>353</b>	<b>346</b>	<b>344</b>	<b>344</b>	<b>343</b>	<b>342</b>	<b>342</b>	<b>342</b>	<b>343</b>	<b>343</b>		
VKA-Schüler sind in den Klassenstufen 5 bis 10 erfasst; Darstellung der separaten VKA-Schüler erfolgt nur zur Information																											
Freistaat Sachsen				Prüffeld IST-Zuordnung und SaxSVS-Schülerbewegung														(Anmeldungen zum Stichtag März p.a. gemäß VwV Bedarf und Schuljahresablauf)									
Landesamt für Schule und Bildung				i.O.																							
														<b>Hauptschüler:</b>		-29,5%		<b>Anmeldungen:</b>				lfd. SJ		vor. SJ		vorvor. SJ	
																		91				77		99			
<b>Bemerkung SNP:</b>				Typ Leipzig																							

Schülerzahlentwicklung nach Klassenstufen



Schulträger	Oberschulen		2021/22	2022/23	2023/24	2024/25	2025/26	2026/27	2027/28	2028/29	2029/30	2030/31	2031/32	2032/33	2033/34	2034/35	2035/36	2036/37	2037/38	2038/39	2039/40	2040/41	2041/42	2042/43	2043/44	2044/45	2045/46	
Delitzsch	Schüler-Prognose LaSuB für OS:	Artur Becker Delitzsch	86	68	83	86	86	87	83	85	89	78	79	69	68	70	70	70	70	68	69	69	69	69	69	69	69	69
		Erasmus Schmidt Delitzsch	74	78	74	75	78	82	75	80	79	66	69	62	59	61	61	61	61	61	60	60	60	60	60	60	60	60
Daten der Stadt bzw. Gemeinde	Zuzüge							5	3	6	13	21	20	26	21	33	32	35	42	44	44	45	43	43	43	43	43	
	Summe:		160	146	157	158	163	174	160	171	181	164	168	158	148	164	162	165	172	173	173	173	173	173	173	173	173	
Zügigkeit der OS		Artur Becker Delitzsch				3,5	3,5	3,5	3,5	3,5	3,5	3,5	3,5	3,5	3,5	3,5	3,5	3,5	3,5	3,5	3,5	3,5	3,5	3,5	3,5	3,5	3,5	
		Erasmus Schmidt Delitzsch				3,5	3,5	3,5	3,5	3,5	3,5	3,5	3,5	3,5	3,5	3,5	3,5	3,5	3,5	3,5	3,5	3,5	3,5	3,5	3,5	3,5	3,5	
	Bedarf an Zügen nach § 5 Abs. 4 SchulnetzVO	Planungsrichtwert: 25 Sschüler pro Klasse				7,0	7,0	7,0	7,0	7,0	8,0	7,0	7,0	7,0	6,0	7,0	7,0	7,0	7,0	7,0	7,0	7,0	7,0	7,0	7,0	7,0	7,0	
Züge	Fehlbedarf (-) Überhang (+)					0,0	0,0	0,0	0,0	0,0	-1,0	0,0	0,0	0,0	1,0	0,0	0,0	0,0	0,0	0,0	0,0	0,0	0,0	0,0	0,0	0,0		

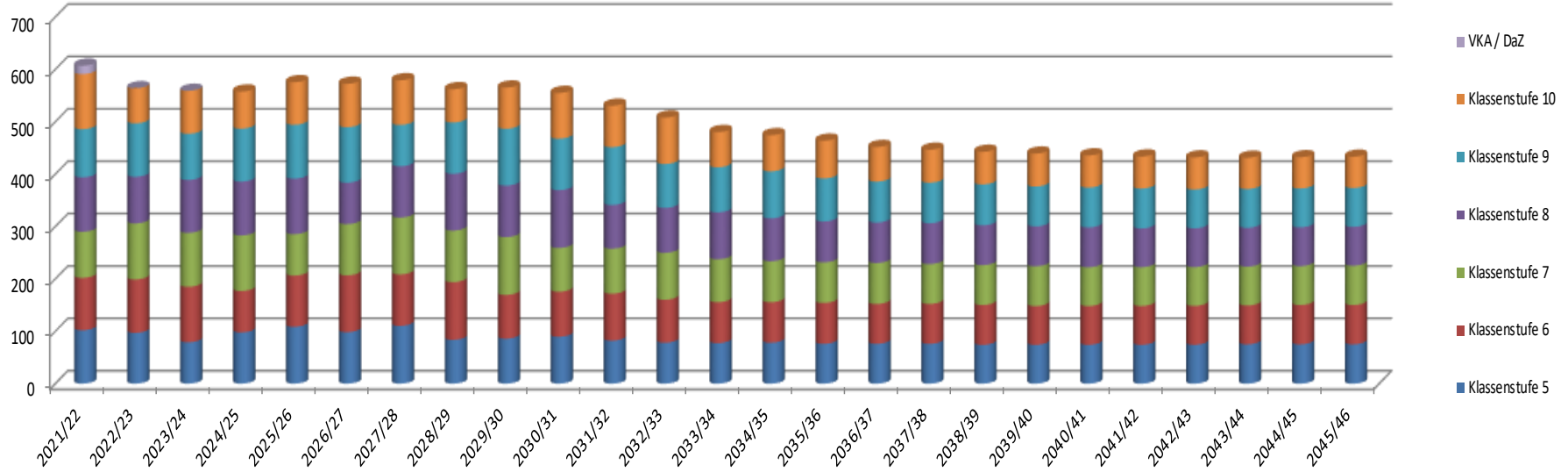


Schüler-Prognose LaSuB für beide OS ohne Zuzug	160	146	157	161	164	168	158	164	168	144	148	132	127	131	130	130	130	128	128	128	129	129	130	130	130
--	-----	-----	-----	-----	-----	-----	-----	-----	-----	-----	-----	-----	-----	-----	-----	-----	-----	-----	-----	-----	-----	-----	-----	-----	-----

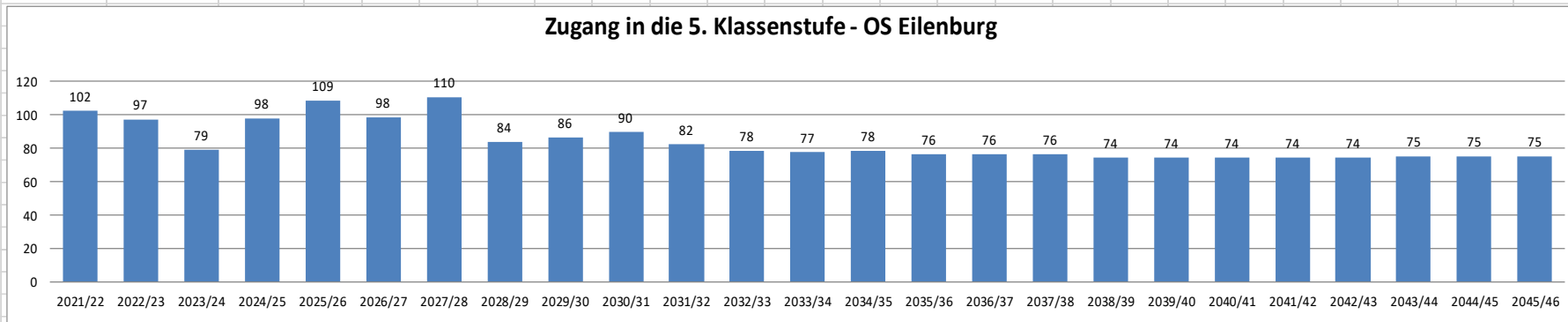
<b>Schule/Schulkürzel:</b> Friedrich-Tschanter-Oberschule Eilenburg			<b>Schulträger:</b> Stadt Eilenburg			<b>Anschrift, Sonstiges:</b> Dorotheenstraße 4      04838    Eilenburg																								
oaos-eilenburg			<b>Landkreis/Ortsamt:</b> Nordsachsen			<b>Gebietsstatus nach LEP:</b> Mittelzentrum																								
<b>Dienststellenschl.:</b> 4430427			<b>redaktioneller Stand:</b> 11.04.2024			<b>sonstige Bemerkungen:</b>						<b>Kooperationsverbund:</b> KV 2 Eilenburg																		
<b>Bestand</b>													<b>Prognose des Statistischen Landesamtes des Freistaates Sachsen</b>																	
<b>Berechnung nach Zugang Kl. 5 2023/2024</b>			84	85	78	96	71	71	78	70	66	60	62	62	62	62	62	62	62	63	63	65	65	65						
<b>Klassenstufe</b>	<b>2021/22</b>	<b>2022/23</b>	<b>2023/24</b>	<b>2024/25</b>	<b>2025/26</b>	<b>2026/27</b>	<b>2027/28</b>	<b>2028/29</b>	<b>2029/30</b>	<b>2030/31</b>	<b>2031/32</b>	<b>2032/33</b>	<b>2033/34</b>	<b>2034/35</b>	<b>2035/36</b>	<b>2036/37</b>	<b>2037/38</b>	<b>2038/39</b>	<b>2039/40</b>	<b>2040/41</b>	<b>2041/42</b>	<b>2042/43</b>	<b>2043/44</b>	<b>2044/45</b>	<b>2045/46</b>					
5	102	97	79	98	109	98	110	84	86	90	82	78	77	78	76	76	76	74	74	74	74	74	75	75	75					
6	100	102	106	79	98	109	98	110	84	86	90	82	78	77	78	76	76	76	74	74	74	74	74	75	75					
7	88	107	103	106	79	98	109	98	110	84	86	90	82	78	77	78	76	76	76	74	74	74	74	74	75					
8	104	89	101	103	106	79	98	109	98	110	84	86	90	82	78	77	78	76	76	76	74	74	74	74	74					
9	92	102	88	101	103	106	79	98	109	98	110	84	86	90	82	78	77	78	76	76	76	74	74	74	74					
10	105	67	82	71	81	83	85	64	79	87	79	89	67	69	72	66	63	62	63	61	61	61	60	60	60					
VKA / DaZ	16	[22]																												
<b>Summe</b>	<b>591</b>	<b>564</b>	<b>559</b>	<b>558</b>	<b>576</b>	<b>572</b>	<b>579</b>	<b>562</b>	<b>565</b>	<b>555</b>	<b>531</b>	<b>508</b>	<b>480</b>	<b>474</b>	<b>464</b>	<b>452</b>	<b>447</b>	<b>443</b>	<b>439</b>	<b>436</b>	<b>434</b>	<b>432</b>	<b>431</b>	<b>432</b>	<b>433</b>					
VKA-Schüler sind in den Klassenstufen 5 bis 10 erfasst; Darstellung der separaten VKA-Schüler erfolgt nur zur Information																														
Freistaat Sachsen			Prüffeld IST-Zuordnung und SaxSVS-Schülerbewegung													(Anmeldungen zum Stichtag März p.a. gemäß VwV Bedarf und Schuljahresablauf)														
Landesamt für Schule und Bildung			i.O.																lfd. SJ			vor. SJ			vorvor. SJ					
													<b>Hauptschüler:</b>			-19,6%			<b>Anmeldungen:</b>			71			109			99		
<b>Bemerkung SNP:</b>			lt. Sax SVS in Klassenstufe 5 nur 83 Schüler zugeordnet																											



Schülerzahlentwicklung nach Klassenstufen



Schulträger	Oberschulen	2021/22	2022/23	2023/24	2024/25	2025/26	2026/27	2027/28	2028/29	2029/30	2030/31	2031/32	2032/33	2033/34	2034/35	2035/36	2036/37	2037/38	2038/39	2039/40	2040/41	2041/42	2042/43	2043/44	2044/45	2045/46
Eilenburg	Schüler-Prognose LaSuB für OS:	102	97	79	98	109	98	110	84	86	90	82	78	77	78	76	76	76	74	74	74	74	74	75	75	75
Daten der Stadt bzw. Gemeinde	Zuzüge																									
	Summe:	102	97	79	98	109	98	110	84	86	90	82	78	77	78	76	76	76	74	74	74	74	74	75	75	75
Zügigkeit der OS					4,0	4,0	4,0	4,0	4,0	4,0	4,0	4,0	4,0	4,0	4,0	4,0	4,0	4,0	4,0	4,0	4,0	4,0	4,0	4,0	4,0	4,0
	Bedarf an Zügen nach § 5 Abs. 4 SchulnetzVO				4,0	5,0	4,0	5,0	4,0	4,0	4,0	4,0	4,0	4,0	4,0	4,0	4,0	4,0	3,0	3,0	3,0	3,0	3,0	4,0	4,0	4,0
	Planungsrichtwert: 25 Sschüler pro Klasse																									
Züge	Fehlbedarf (-) Überhang (+)				0,0	-1,0	0,0	-1,0	0,0	0,0	0,0	0,0	0,0	0,0	0,0	0,0	0,0	0,0	1,0	1,0	1,0	1,0	1,0	0,0	0,0	0,0



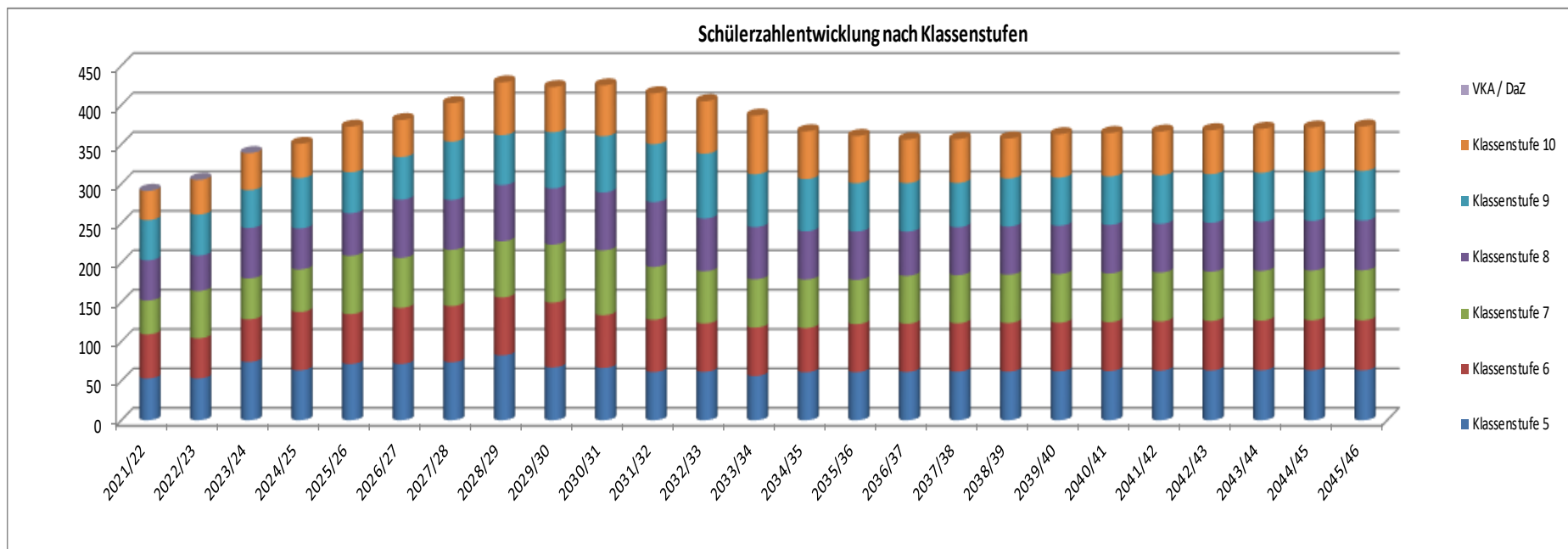
<b>Schule/Schulkürzel:</b>			<b>Schulträger:</b>			<b>Anschrift, Sonstiges:</b>						
Schule am Leinepark Oberschule Krostitz			Gemeinde Krostitz			Parkstraße 5      04509   Krostitz						
oaos-krostitz			<b>Landkreis/Ortsamt:</b>			<b>pädagogische Besonderheiten:</b>						
			Nordsachsen			kein zentraler Ort						
<b>Dienststellenschl.:</b>		<b>redaktioneller Stand:</b>		<b>sonstige Bemerkungen:</b>			<b>Kooperationsverbund:</b>					
4430484		11.04.2024					KV 1 Delitzsch					

Bestand													Prognose des Statistischen Landesamtes des Freistaates Sachsen												
Berechnung nach Zugang Kl. 5 2023/2024				76	83	86	94	100	82	78	76	56	70	71	71	72	72	73	74	75	75	76	76	76	
Klassenstufe	2021/22	2022/23	2023/24	2024/25	2025/26	2026/27	2027/28	2028/29	2029/30	2030/31	2031/32	2032/33	2033/34	2034/35	2035/36	2036/37	2037/38	2038/39	2039/40	2040/41	2041/42	2042/43	2043/44	2044/45	2045/46
5	53	53	74	63	71	71	74	82	67	66	61	62	56	61	61	61	62	62	62	62	63	63	63	63	63
6	56	51	54	74	63	71	71	74	82	67	66	61	62	56	61	61	61	62	62	62	62	63	63	63	63
7	43	60	52	54	74	63	71	71	74	82	67	66	61	62	56	61	61	61	62	62	62	62	63	63	63
8	51	45	64	52	54	74	63	71	71	74	82	67	66	61	62	56	61	61	61	62	62	62	62	63	63
9	51	52	48	64	52	54	74	63	71	71	74	82	67	66	61	62	56	61	61	61	62	62	62	62	63
10	37	44	47	43	58	47	49	67	57	64	64	66	74	61	60	55	56	51	55	55	55	56	56	56	56
VKA / DaZ																									
<b>Summe</b>	<b>291</b>	<b>305</b>	<b>339</b>	<b>351</b>	<b>373</b>	<b>381</b>	<b>402</b>	<b>429</b>	<b>423</b>	<b>425</b>	<b>415</b>	<b>405</b>	<b>387</b>	<b>367</b>	<b>361</b>	<b>356</b>	<b>357</b>	<b>357</b>	<b>363</b>	<b>364</b>	<b>366</b>	<b>368</b>	<b>370</b>	<b>371</b>	<b>373</b>

VKA-Schüler sind in den Klassenstufen 5 bis 10 erfasst; Darstellung der separaten VKA-Schüler erfolgt nur zur Information

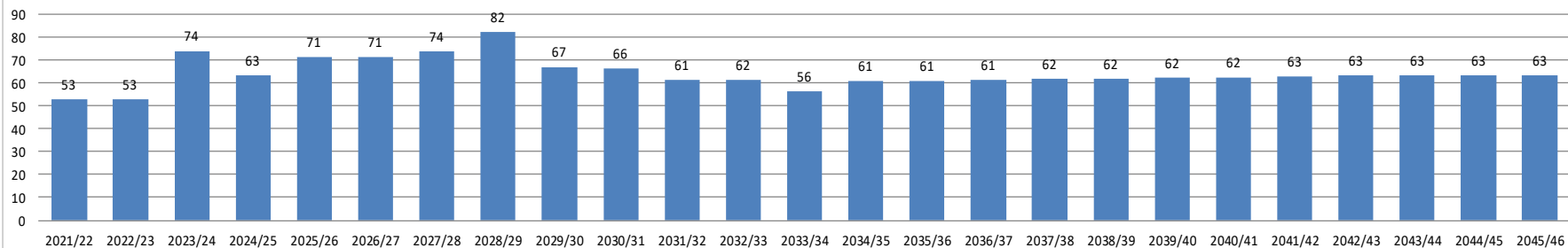
Freistaat Sachsen	Prüffeld IST-Zuordnung und SaxSVS-Schülerbewegung	(Anmeldungen zum Stichtag März p.a. gemäß VwV Bedarf und Schuljahresablauf)
Landesamt für Schule und Bildung	i.O.	
	<b>Hauptschüler:</b>	<b>Anmeldungen:</b>
	-9,6%	74    55    54

**Bemerkung SNP:**



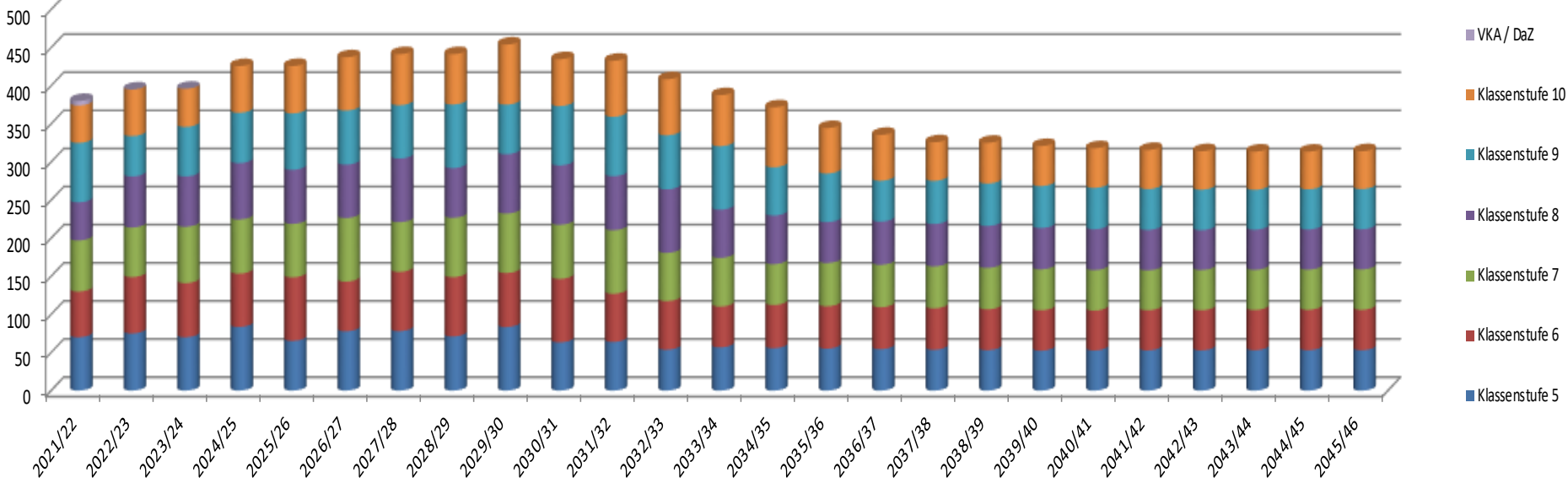
Schulträger	Oberschulen	2021/22	2022/23	2023/24	2024/25	2025/26	2026/27	2027/28	2028/29	2029/30	2030/31	2031/32	2032/33	2033/34	2034/35	2035/36	2036/37	2037/38	2038/39	2039/40	2040/41	2041/42	2042/43	2043/44	2044/45	2045/46
Krostitz	Schüler-Prognose LaSuB für OS:	53	53	74	63	71	71	74	82	67	66	61	62	56	61	61	61	62	62	62	62	63	63	63	63	63
Daten der Stadt bzw. Gemeinde	Zuzüge																									
	Summe:	53	53	74	63	71	71	74	82	67	66	61	62	56	61	61	61	62	62	62	62	63	63	63	63	63
Zügigkeit der OS	Krostitz				2,5	2,5	2,5	2,5	2,5	2,5	2,5	2,5	2,5	2,5	2,5	2,5	2,5	2,5	2,5	2,5	2,5	2,5	2,5	2,5	2,5	2,5
	Bedarf an Zügen nach § 5 Abs. 4 SchulnetzVO				3,0	3,0	3,0	3,0	4,0	3,0	3,0	3,0	3,0	3,0	3,0	3,0	3,0	3,0	3,0	3,0	3,0	3,0	3,0	3,0	3,0	3,0
Züge	Fehlbedarf (-) Überhang (+)				-0,5	-0,5	-0,5	-0,5	-1,5	-0,5	-0,5	-0,5	-0,5	-0,5	-0,5	-0,5	-0,5	-0,5	-0,5	-0,5	-0,5	-0,5	-0,5	-0,5	-0,5	-0,5

Zugang in die 5. Klassenstufe - OS Krostitz



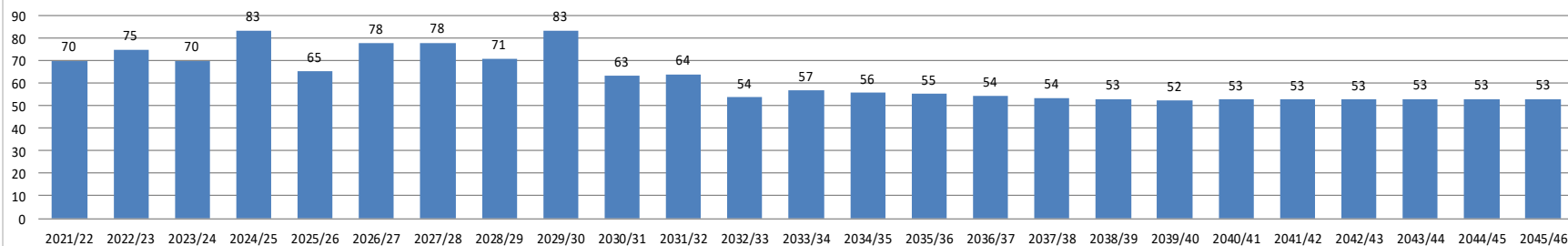
<b>Schule/Schulkürzel:</b> Oberschule Mockrehna  oaos-mockrehna				<b>Schulträger:</b> Gemeinde Mockrehna				<b>Anschrift, Sonstiges:</b> Schulstraße 8      04862      Mockrehna																									
				<b>Landkreis/Ortsamt:</b> Nordsachsen				<b>Gebietsstatus nach LEP:</b> kein zentraler Ort				<b>pädagogische Besonderheiten:</b>																					
<b>Dienststellenschl.:</b> 4430500		<b>redaktioneller Stand:</b> 11.04.2024		<b>sonstige Bemerkungen:</b> Nutzung von Räumlichkeiten in anderen Gebäuden																<b>Kooperationsverbund:</b> KV 4 Torgau													
<b>Bestand</b>													<b>Prognose des Statistischen Landesamtes des Freistaates Sachsen</b>																				
<b>Berechnung nach Zugang Kl. 5 2023/2024</b>				78	60	78	85	71	84	63	64	49	54	53	53	53	53	53	54	54	54	55	55	55									
<b>Klassenstufe</b>	<b>2021/22</b>	<b>2022/23</b>	<b>2023/24</b>	<b>2024/25</b>	<b>2025/26</b>	<b>2026/27</b>	<b>2027/28</b>	<b>2028/29</b>	<b>2029/30</b>	<b>2030/31</b>	<b>2031/32</b>	<b>2032/33</b>	<b>2033/34</b>	<b>2034/35</b>	<b>2035/36</b>	<b>2036/37</b>	<b>2037/38</b>	<b>2038/39</b>	<b>2039/40</b>	<b>2040/41</b>	<b>2041/42</b>	<b>2042/43</b>	<b>2043/44</b>	<b>2044/45</b>	<b>2045/46</b>								
5	70	75	70	83	65	78	78	71	83	63	64	54	57	56	55	54	54	53	52	53	53	53	53	53	53								
6	60	74	71	70	83	65	78	78	71	83	63	64	54	57	56	55	54	54	53	52	53	53	53	53	53								
7	67	65	74	71	70	83	65	78	78	71	83	63	64	54	57	56	55	54	54	53	52	53	53	53	53								
8	50	67	66	74	71	70	83	65	78	78	71	83	63	64	54	57	56	55	54	54	53	52	53	53	53								
9	78	53	65	66	74	71	70	83	65	78	78	71	83	63	64	54	57	56	55	54	54	53	52	53	53								
10	49	61	50	61	62	70	67	66	79	61	73	74	67	79	60	60	51	53	52	52	51	51	50	49	50								
VKA / DaZ	6	[11]																															
<b>Summe</b>	<b>374</b>	<b>395</b>	<b>396</b>	<b>426</b>	<b>426</b>	<b>437</b>	<b>441</b>	<b>441</b>	<b>454</b>	<b>435</b>	<b>433</b>	<b>409</b>	<b>388</b>	<b>372</b>	<b>344</b>	<b>336</b>	<b>326</b>	<b>325</b>	<b>321</b>	<b>318</b>	<b>316</b>	<b>314</b>	<b>314</b>	<b>313</b>	<b>314</b>								
VKA-Schüler sind in den Klassenstufen 5 bis 10 erfasst; Darstellung der separaten VKA-Schüler erfolgt nur zur Information																																	
Freistaat Sachsen				Prüffeld IST-Zuordnung und SaxSVS-Schülerbewegung																(Anmeldungen zum Stichtag März p.a. gemäß VwV Bedarf und Schuljahresablauf)													
Landesamt für Schule und Bildung				-1																		Hauptschüler:		-5,7%		Anmeldungen:		63		76		68	
<b>Bemerkung SNP:</b>																																	

Schülerzahlentwicklung nach Klassenstufen



Schulträger	Oberschulen	2021/22	2022/23	2023/24	2024/25	2025/26	2026/27	2027/28	2028/29	2029/30	2030/31	2031/32	2032/33	2033/34	2034/35	2035/36	2036/37	2037/38	2038/39	2039/40	2040/41	2041/42	2042/43	2043/44	2044/45	2045/46
Mockrehna																										
	Schüler-Prognose LaSuB für OS:																									
	Mockrehna	70	75	70	83	65	78	78	71	83	63	64	54	57	56	55	54	54	53	52	53	53	53	53	53	53
Daten der Stadt bzw. Gemeinde	Zuzüge																									
	Summe:	70	75	70	83	65	78	78	71	83	63	64	54	57	56	55	54	54	53	52	53	53	53	53	53	53
Zügigkeit der OS																										
	Mockrehna				3,0	3,0	3,0	3,0	3,0	3,0	3,0	3,0	3,0	3,0	3,0	3,0	3,0	3,0	3,0	3,0	3,0	3,0	3,0	3,0	3,0	3,0
	Bedarf an Zügen nach § 5 Abs. 4 SchulnetzVO				4,0	3,0	4,0	4,0	3,0	4,0	3,0	3,0	3,0	3,0	3,0	3,0	3,0	3,0	3,0	3,0	3,0	3,0	3,0	3,0	3,0	3,0
	Planungsrichtwert: 25 Sschüler pro Klasse																									
Züge	Fehlbedarf (-) Überhang (+)				-1,0	0,0	-1,0	-1,0	0,0	-1,0	0,0	0,0	0,0	0,0	0,0	0,0	0,0	0,0	0,0	0,0	0,0	0,0	0,0	0,0	0,0	0,0
Züge	Fehlbedarf (-) Überhang (+)				0,0	0,0	0,0	0,0	0,0	0,0	0,0	0,0	1,0	0,0	1,0	1,0	1,0	1,0	1,0	1,0	1,0	1,0	1,0	1,0	1,0	1,0

Zugang in die 5. Klassenstufe - OS Mockrehna





<b>Schule/Schulkürzel:</b> Goetheschule Mügeln, Oberschule			<b>Schulträger:</b> Stadt Mügeln			<b>Anschrift, Sonstiges:</b> Schulplatz 6 04769 Mügeln											
oaos-muegeln			<b>Landkreis/Ortsamt:</b> Nordsachsen			<b>Gebietsstatus nach LEP:</b> Grundzentrum											
<b>Dienststellenschl.:</b> 4430799			<b>redaktioneller Stand:</b> 11.04.2024			<b>sonstige Bemerkungen:</b>						<b>Kooperationsverbund:</b> KV 3 Oschatz					

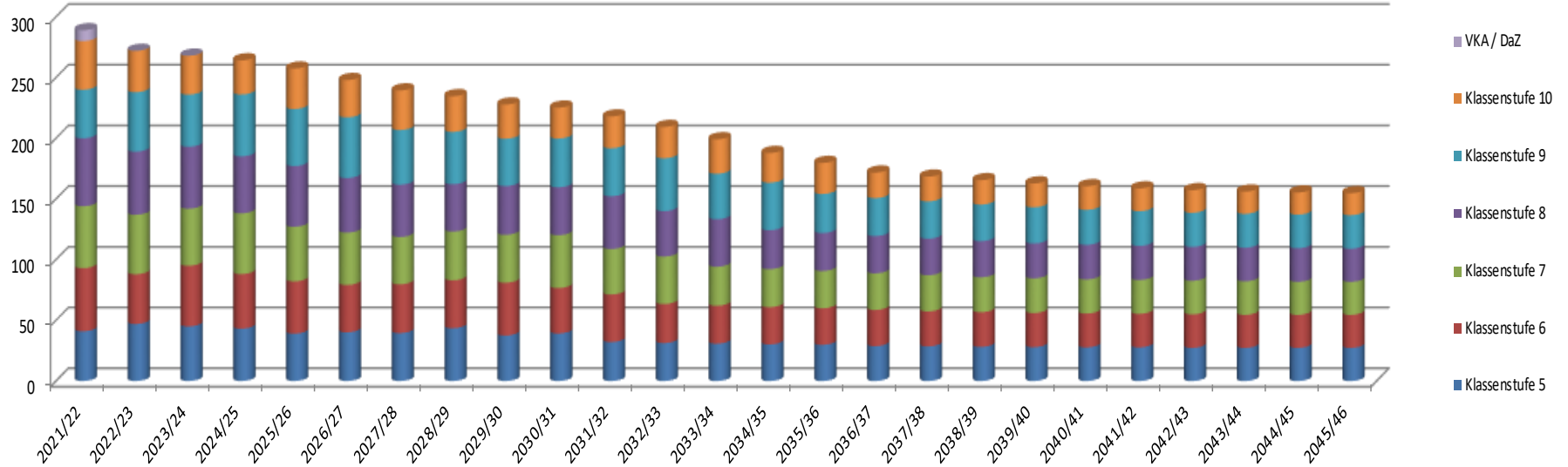
Bestand													Prognose des Statistischen Landesamtes des Freistaates Sachsen												
Berechnung nach Zugang Kl. 5 2023/2024			Voraussichtliche Schülerzahlen im Schuljahr																						
Klassenstufe	2021/22	2022/23	2023/24	2024/25	2025/26	2026/27	2027/28	2028/29	2029/30	2030/31	2031/32	2032/33	2033/34	2034/35	2035/36	2036/37	2037/38	2038/39	2039/40	2040/41	2041/42	2042/43	2043/44	2044/45	2045/46
5	41	47	45	43	39	40	40	44	37	39	32	31	31	30	30	29	29	28	28	28	28	27	27	27	27
6	52	41	50	45	43	39	40	40	44	37	39	32	31	31	30	30	29	29	28	28	28	28	27	27	27
7	51	49	47	50	45	43	39	40	40	44	37	39	32	31	31	30	30	29	29	28	28	28	28	27	27
8	56	52	51	47	50	45	43	39	40	40	44	37	39	32	31	31	30	30	29	29	28	28	28	28	27
9	40	49	43	51	47	50	45	43	39	40	40	44	37	39	32	31	31	30	30	29	29	28	28	28	28
10	40	34	32	28	33	31	33	29	28	25	26	26	28	24	26	21	20	20	20	19	19	19	18	18	18
VKA / DaZ	9	[8]																							
<b>Summe</b>	<b>280</b>	<b>272</b>	<b>268</b>	<b>264</b>	<b>257</b>	<b>248</b>	<b>239</b>	<b>235</b>	<b>228</b>	<b>225</b>	<b>218</b>	<b>209</b>	<b>199</b>	<b>188</b>	<b>180</b>	<b>172</b>	<b>168</b>	<b>165</b>	<b>163</b>	<b>160</b>	<b>159</b>	<b>157</b>	<b>156</b>	<b>155</b>	<b>155</b>

VKA-Schüler sind in den Klassenstufen 5 bis 10 erfasst; Darstellung der separaten VKA-Schüler erfolgt nur zur Information

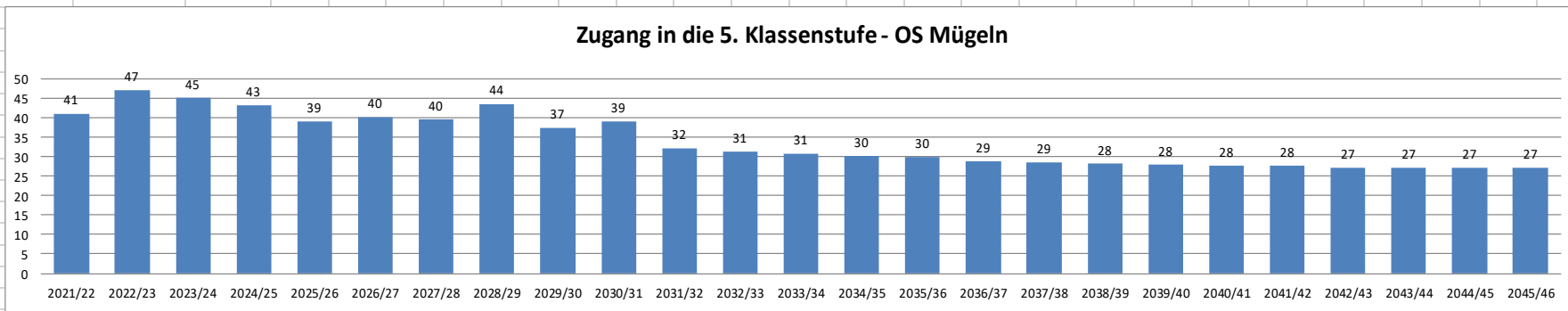
Freistaat Sachsen	Prüffeld IST-Zuordnung und SaxSVS-Schülerbewegung	(Anmeldungen zum Stichtag März p.a. gemäß VwV Bedarf und Schuljahresablauf)
Landesamt für Schule und Bildung	i.O.	
	<b>Hauptschüler:</b>	<b>Anmeldungen:</b>
	-34,7%	52 49 33

<b>Bemerkung SNP:</b>	
-----------------------	--

Schülerzahlentwicklung nach Klassenstufen



Schulträger	Oberschulen	2021/22	2022/23	2023/24	2024/25	2025/26	2026/27	2027/28	2028/29	2029/30	2030/31	2031/32	2032/33	2033/34	2034/35	2035/36	2036/37	2037/38	2038/39	2039/40	2040/41	2041/42	2042/43	2043/44	2044/45	2045/46
Mügeln	Schüler-Prognose LaSuB für OS:	41	47	45	43	39	40	40	44	37	39	32	31	31	30	30	29	29	28	28	28	28	27	27	27	27
Daten der Stadt bzw. Gemeinde	Zuzüge																									
	Summe:	41	47	45	43	39	40	40	44	37	39	32	31	31	30	30	29	29	28	28	28	28	27	27	27	27
Zügigkeit der OS	Mügeln				2,0	2,0	2,0	2,0	2,0	2,0	2,0	2,0	2,0	2,0	2,0	2,0	2,0	2,0	2,0	2,0	2,0	2,0	2,0	2,0	2,0	2,0
	Bedarf an Zügen nach § 5 Abs. 4 SchulnetzVO				2,0	2,0	2,0	2,0	2,0	2,0	2,0	2,0	2,0	2,0	2,0	2,0	2,0	2,0	2,0	2,0	2,0	2,0	2,0	2,0	2,0	2,0
Züge	Fehlbedarf (-) Überhang (+)				0,0	0,0	0,0	0,0	0,0	0,0	0,0	0,0	0,0	0,0	0,0	0,0	0,0	0,0	0,0	0,0	0,0	0,0	0,0	0,0	0,0	0,0



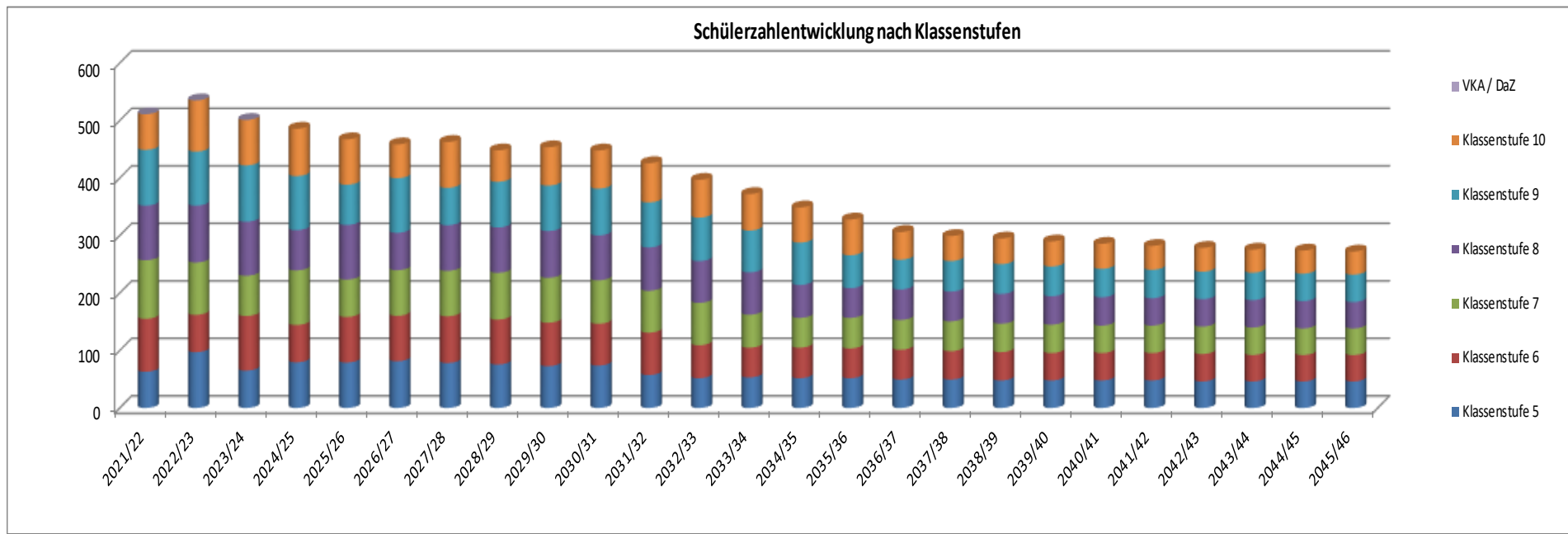
<b>Schule/Schulkürzel:</b> Robert-Härtwig-Schule Oschatz, Oberschule			<b>Schulträger:</b> Stadt Oschatz			<b>Anschrift, Sonstiges:</b> Bahnhofstraße 5 04758 Oschatz					
oaos-oschatz			<b>Landkreis/Ortsamt:</b> Nordsachsen			<b>Gebietsstatus nach LEP:</b> Mittelzentrum					
<b>Dienststellenschl.:</b> 4430856			<b>redaktioneller Stand:</b> 11.04.2024			<b>pädagogische Besonderheiten:</b> DaZ					
			<b>sonstige Bemerkungen:</b>			<b>Kooperationsverbund:</b> KV 3 Oschatz					

Bestand													Prognose des Statistischen Landesamtes des Freistaates Sachsen												
Berechnung nach Zugang Kl. 5 2023/2024																									
Klassenstufe	2021/22	2022/23	2023/24	2024/25	2025/26	2026/27	2027/28	2028/29	2029/30	2030/31	2031/32	2032/33	2033/34	2034/35	2035/36	2036/37	2037/38	2038/39	2039/40	2040/41	2041/42	2042/43	2043/44	2044/45	2045/46
5	63	97	65	77	69	74	73	67	65	67	52	45	46	47	47	45	45	45	45	45	45	45	45	47	47
6	92	65	95	65	79	79	81	78	76	73	74	57	52	53	52	49	49	48	48	48	48	48	46	46	46
7	102	91	70	95	65	79	79	81	78	76	73	74	57	52	53	52	52	49	49	48	48	48	48	46	46
8	95	99	94	70	95	65	79	79	81	78	76	73	74	57	52	53	52	52	49	49	48	48	48	48	46
9	97	94	98	94	70	95	65	79	79	81	78	76	73	74	57	52	53	52	52	49	49	48	48	48	48
10	62	89	79	82	79	59	80	55	67	66	68	66	63	61	62	48	44	45	44	44	42	42	40	40	40
VKA / DaZ																									
<b>Summe</b>	<b>511</b>	<b>535</b>	<b>501</b>	<b>486</b>	<b>467</b>	<b>458</b>	<b>463</b>	<b>448</b>	<b>453</b>	<b>448</b>	<b>426</b>	<b>397</b>	<b>372</b>	<b>349</b>	<b>328</b>	<b>306</b>	<b>299</b>	<b>295</b>	<b>290</b>	<b>286</b>	<b>282</b>	<b>279</b>	<b>275</b>	<b>274</b>	<b>272</b>

VKA-Schüler sind in den Klassenstufen 5 bis 10 erfasst; Darstellung der separaten VKA-Schüler erfolgt nur zur Information

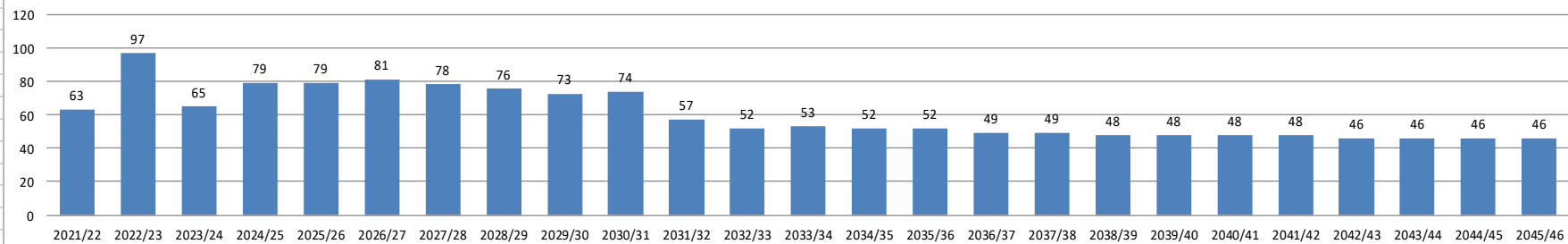
Freistaat Sachsen	Prüffeld IST-Zuordnung und SaxSVS-Schülerbewegung													(Anmeldungen zum Stichtag März p.a. gemäß VwV Bedarf und Schuljahresablauf)								
Landesamt für Schule und Bildung	i.O.																					
														<b>Hauptschüler:</b>		-16,0%		<b>Anmeldungen:</b>		lfd. SJ	vor. SJ	vorvor. SJ
																		61	86	63		

**Bemerkung SNP:**



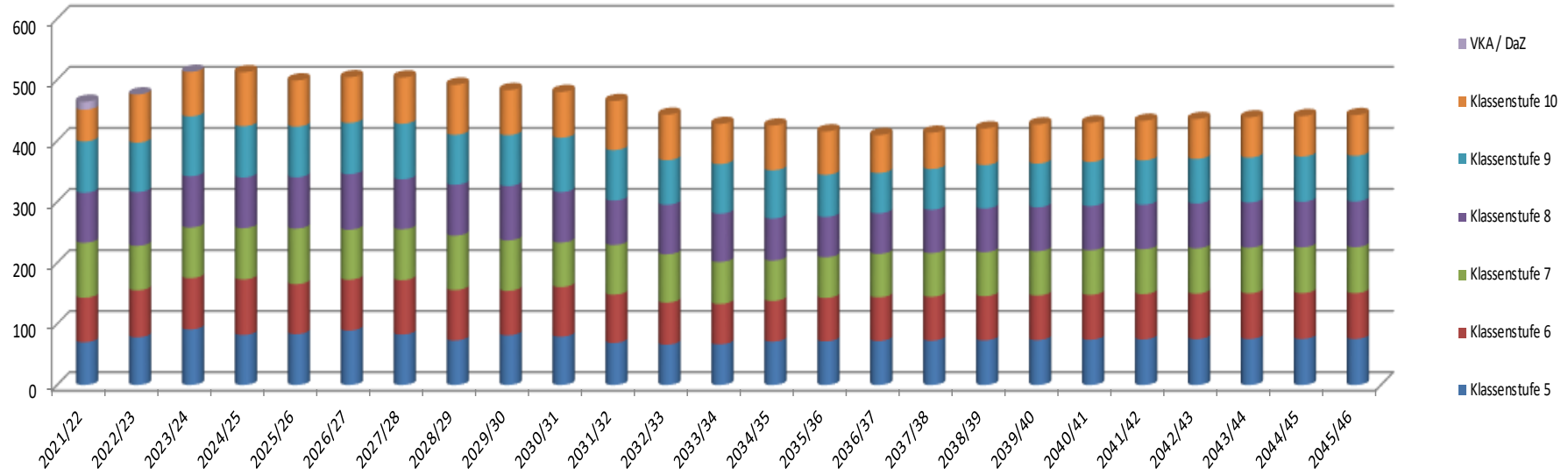
Schulträger	Oberschulen	2021/22	2022/23	2023/24	2024/25	2025/26	2026/27	2027/28	2028/29	2029/30	2030/31	2031/32	2032/33	2033/34	2034/35	2035/36	2036/37	2037/38	2038/39	2039/40	2040/41	2041/42	2042/43	2043/44	2044/45	2045/46	
Oschatz	Schüler- Prognose LaSuB für OS:	Oschatz	63	97	65	79	79	81	78	76	73	74	57	52	53	52	52	49	49	48	48	48	48	46	46	46	46
Daten der Stadt bzw. Gemeinde	Zuzüge																										
	Summe:		63	97	65	79	79	81	78	76	73	74	57	52	53	52	52	49	49	48	48	48	48	46	46	46	46
Zügigkeit der OS		Oschatz				4,0	4,0	4,0	4,0	4,0	4,0	4,0	4,0	4,0	4,0	4,0	4,0	4,0	4,0	4,0	4,0	4,0	4,0	4,0	4,0	4,0	4,0
	Bedarf an Zügen nach § 5 Abs. 4 SchulnetzVO	Planungs- richtwert: 25 Sschüler pro Klasse				4,0	4,0	4,0	4,0	4,0	4,0	3,0	3,0	3,0	3,0	3,0	3,0	3,0	2,0	2,0	2,0	2,0	2,0	2,0	2,0	2,0	2,0
Züge	Fehlbedarf (-) Überhang (+)					0,0	0,0	0,0	0,0	0,0	1,0	1,0	1,0	1,0	1,0	1,0	2,0	2,0	2,0	2,0	2,0	2,0	2,0	2,0	2,0	2,0	2,0

Zugang in die 5. Klassenstufe - OS Oschatz



<b>Schule/Schulkürzel:</b> Lessing-Oberschule Schkeuditz				<b>Schulträger:</b> Stadt Schkeuditz				<b>Anschrift, Sonstiges:</b> Weststraße 25      04435    Schkeuditz																			
oaos-schkeuditz				<b>Landkreis/Ortsamt:</b> Nordsachsen				<b>Gebietsstatus nach LEP:</b> Mittelzentrum				<b>pädagogische Besonderheiten:</b>															
<b>Dienststellenschl.:</b> 4430294		<b>redaktioneller Stand:</b> 11.04.2024		<b>sonstige Bemerkungen:</b>														<b>Kooperationsverbund:</b> KV 1 Delitzsch									
<b>Bestand</b>													<b>Prognose des Statistischen Landesamtes des Freistaates Sachsen</b>														
<b>Berechnung nach Zugang Kl. 5 2023/2024</b>				92	96	101	101	85	93	92	84	74	62	74	75	76	77	77	78	79	80	81	81	81	82		
<b>Klassenstufe</b>	<b>2021/22</b>	<b>2022/23</b>	<b>2023/24</b>	<b>2024/25</b>	<b>2025/26</b>	<b>2026/27</b>	<b>2027/28</b>	<b>2028/29</b>	<b>2029/30</b>	<b>2030/31</b>	<b>2031/32</b>	<b>2032/33</b>	<b>2033/34</b>	<b>2034/35</b>	<b>2035/36</b>	<b>2036/37</b>	<b>2037/38</b>	<b>2038/39</b>	<b>2039/40</b>	<b>2040/41</b>	<b>2041/42</b>	<b>2042/43</b>	<b>2043/44</b>	<b>2044/45</b>	<b>2045/46</b>		
5	70	78	91	82	83	89	83	73	81	79	69	66	67	71	72	72	73	73	74	74	75	75	75	75	75		
6	73	77	84	91	82	83	89	83	73	81	79	69	66	67	71	72	72	73	73	74	74	75	75	75	75		
7	90	73	83	84	91	82	83	89	83	73	81	79	69	66	67	71	72	72	73	73	74	74	75	75	75		
8	82	88	84	83	84	91	82	83	89	83	73	81	79	69	66	67	71	72	72	73	73	74	74	75	75		
9	84	81	98	84	83	84	91	82	83	89	83	73	81	79	69	66	67	71	72	72	73	73	74	74	75		
10	52	79	73	88	76	75	76	82	74	75	80	74	66	73	71	62	59	60	64	64	65	65	66	66	67		
VKA / DaZ	13	[34]																									
<b>Summe</b>	<b>451</b>	<b>502</b>	<b>513</b>	<b>512</b>	<b>499</b>	<b>504</b>	<b>504</b>	<b>492</b>	<b>483</b>	<b>480</b>	<b>465</b>	<b>443</b>	<b>428</b>	<b>425</b>	<b>415</b>	<b>409</b>	<b>413</b>	<b>420</b>	<b>427</b>	<b>430</b>	<b>433</b>	<b>436</b>	<b>438</b>	<b>441</b>	<b>442</b>		
davon VKU		26																									
Freistaat Sachsen			Prüffeld IST-Zuordnung und SaxSVS-Schülerbewegung														VKA-Schüler sind in den Klassenstufen 5 bis 10 erfasst; Darstellung der VKA-Schüler erfolgt zur Information										
Landesamt für Schule und Bildung		i.O.															(Anmeldungen zum Stichtag März p.a. gemäß Vw V Bedarf und Schuljahresablauf)										
<b>Bemerkung SNP:</b>	Im Schuljahr 2018/2019 insgesamt 17 Schüler aus Sachsen-Anhalt in Klassenstufe 5.																										

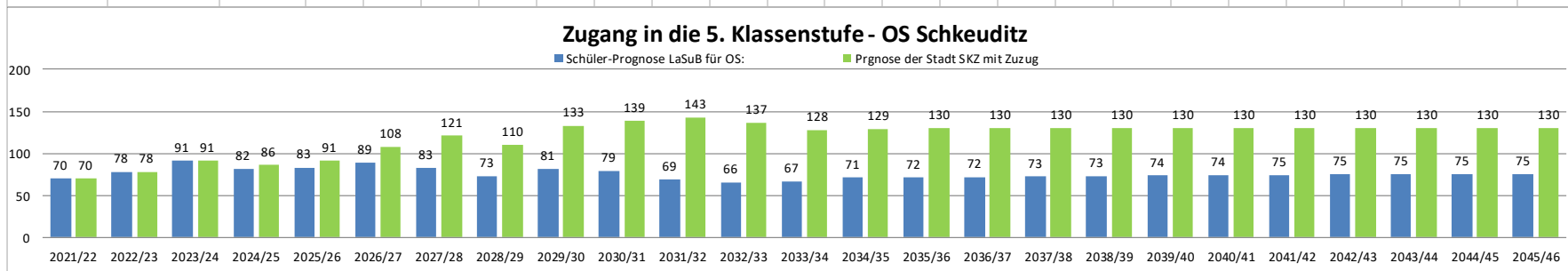
Schülerzahlentwicklung nach Klassenstufen





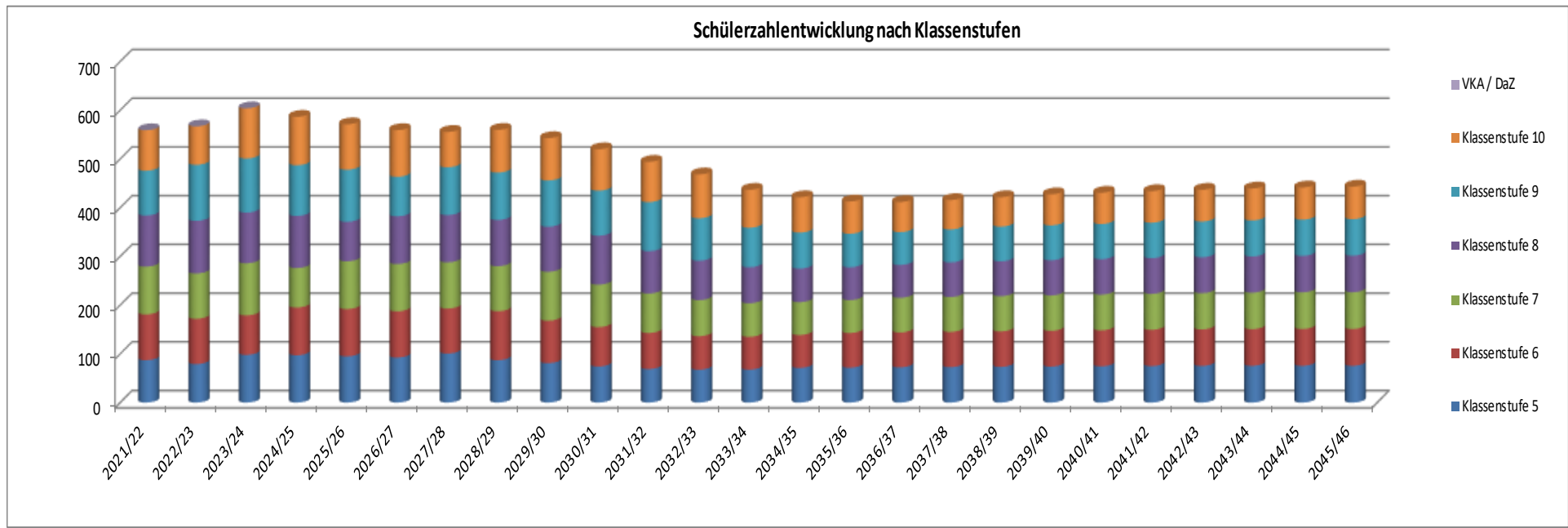
Schulträger	Oberschulen		2021/22	2022/23	2023/24	2024/25	2025/26	2026/27	2027/28	2028/29	2029/30	2030/31	2031/32	2032/33	2033/34	2034/35	2035/36	2036/37	2037/38	2038/39	2039/40	2040/41	2041/42	2042/43	2043/44	2044/45	2045/46			
Schkeuditz	Schüler-Prognose LaSuB für OS:	Lessing Schkeuditz	70	78	91	82	83	89	83	73	81	79	69	66	67	71	72	72	73	73	74	74	75	75	75	75	75			
Daten der Stadt bzw. Gemeinde	Zuzüge						8	19	38	37	52	60	74	71	61	58	58	58	57	57	56	56	55	55	55	55	55			
	Summe:		70	78	91	86	91	108	121	110	133	139	143	137	128	129	130	130	130	130	130	130	130	130	130	130	130			
Zügigkeit der OS		Lessing Schkeuditz				4,0	4,0	4,0	4,0	4,0	4,0	4,0	4,0	4,0	4,0	4,0	4,0	4,0	4,0	4,0	4,0	4,0	4,0	4,0	4,0	4,0	4,0			
	Bedarf an Zügen nach § 5 Abs. 4 SchulnetzVO	Planungsrichtwert: 25 Sschüler pro Klasse				4,0	4,0	5,0	5,0	5,0	6,0	6,0	6,0	6,0	6,0	6,0	6,0	6,0	6,0	6,0	6,0	6,0	6,0	6,0	6,0	6,0	6,0	6,0	6,0	6,0
Züge	Fehlbedarf (-) Überhang (+)					0,0	0,0	-1,0	-1,0	-1,0	-2,0	-2,0	-2,0	-2,0	-2,0	-2,0	-2,0	-2,0	-2,0	-2,0	-2,0	-2,0	-2,0	-2,0	-2,0	-2,0	-2,0	-2,0	-2,0	-2,0
Züge	Fehlbedarf (-) Überhang (+)	bei 28 Schülern pro Klasse	0,0	0,0	0,0	-1,0	0,0	-1,0	-1,0	-1,0	-1,0	-1,0	-1,0	-1,0	-1,0	-1,0	-1,0	-1,0	-1,0	-1,0	-1,0	-1,0	-1,0	-1,0	-1,0	-1,0	-1,0			

Bisher werden in der Lessing-Oberschule jährlich 10-20 Schüler aus Leipzig aufgenommen. Die Prognose der Stadt Schkeuditz erfolgte ohne Berücksichtigung auswärtiger Schüler. Auf Grund der fehlenden Räume wird künftig keine Aufnahme von Schülern aus der Stadt Leipzig möglich sein.



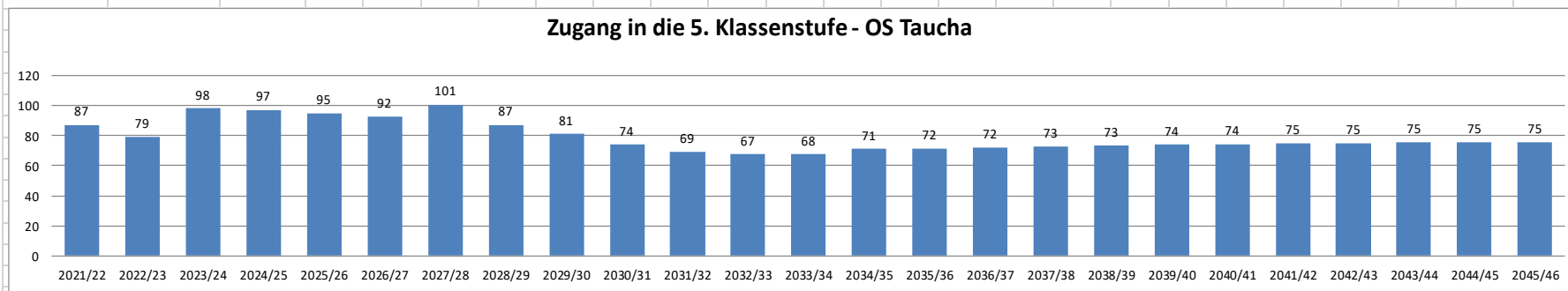
<b>Schule/Schulkürzel:</b>				<b>Schulträger:</b>				<b>Anschrift, Sonstiges:</b>															
Oberschule Taucha				Stadt Taucha				Friedrich-Engels-Straße 19		04425		Taucha											
oaos-taucha				<b>Landkreis/Ortsamt:</b>				<b>Gebietsstatus nach LEP:</b>				<b>pädagogische Besonderheiten:</b>											
				Nordsachsen				Grundzentrum															
<b>Dienststellenschl.:</b>		<b>redaktioneller Stand:</b>		<b>sonstige Bemerkungen:</b>																			
4430302		11.04.2024																					
<b>Kooperationsverbund:</b>																		KV 2 Eilenburg					

Bestand													Prognose des Statistischen Landesamtes des Freistaates Sachsen													
Berechnung nach Zugang Kl. 5 2023/2024																										
Klassenstufe	2021/22	2022/23	2023/24	2024/25	2025/26	2026/27	2027/28	2028/29	2029/30	2030/31	2031/32	2032/33	2033/34	2034/35	2035/36	2036/37	2037/38	2038/39	2039/40	2040/41	2041/42	2042/43	2043/44	2044/45	2045/46	
5	87	79	98	97	95	92	101	87	81	74	69	67	68	71	72	72	73	73	74	74	75	75	75	75	75	
6	94	93	81	98	97	95	92	101	87	81	74	69	67	68	71	72	72	73	73	74	74	75	75	75	75	
7	98	93	107	81	98	97	95	92	101	87	81	74	69	67	68	71	72	72	73	73	74	74	75	75	75	
8	105	108	104	107	81	98	97	95	92	101	87	81	74	69	67	68	71	72	72	73	73	74	74	75	75	
9	92	115	111	104	107	81	98	97	95	92	101	87	81	74	69	67	68	71	72	72	73	73	74	74	75	
10	83	79	103	99	93	96	73	88	87	85	83	90	78	73	66	62	60	60	64	64	65	65	66	66	67	
VKA / DaZ		[10]																								
<b>Summe</b>	<b>559</b>	<b>577</b>	<b>604</b>	<b>587</b>	<b>571</b>	<b>559</b>	<b>556</b>	<b>560</b>	<b>543</b>	<b>520</b>	<b>494</b>	<b>468</b>	<b>437</b>	<b>421</b>	<b>413</b>	<b>412</b>	<b>416</b>	<b>422</b>	<b>427</b>	<b>431</b>	<b>434</b>	<b>437</b>	<b>439</b>	<b>442</b>	<b>443</b>	
davon VKU		10												VKA-Schüler sind in den Klassenstufen 5 bis 10 erfasst; Darstellung der VKA-Schüler erfolgt zur Information												
Freistaat Sachsen			Prüffeld IST-Zuordnung und SaxSVS-Schülerbewegung																							
Landesamt für Schule und Bildung			(Anmeldungen zum Stichtag März p.a. gemäß VwV Bedarf und Schuljahresablauf)																							
			i.O.																							
														<b>Hauptschüler:</b>	-10,4%	<b>Anmeldungen:</b>							lfd. SJ	vor. SJ	vorvor. SJ	
																							83	79	85	
<b>Bemerkung SNP:</b>																										



Schulträger	Oberschulen	2021/22	2022/23	2023/24	2024/25	2025/26	2026/27	2027/28	2028/29	2029/30	2030/31	2031/32	2032/33	2033/34	2034/35	2035/36	2036/37	2037/38	2038/39	2039/40	2040/41	2041/42	2042/43	2043/44	2044/45	2045/46
Taucha	Schüler-Prognose LaSub für OS:																									
		Taucha	87	79	98	97	95	92	101	87	81	74	69	67	68	71	72	72	73	73	74	74	75	75	75	75
Daten der Stadt bzw. Gemeinde	Zuzüge																									
	Summe:	87	79	98	97	95	92	101	87	81	74	69	67	68	71	72	72	73	73	74	74	75	75	75	75	75
Zügigkeit der OS																										
	Taucha				3,0	3,0	3,0	3,0	3,0	3,0	3,0	3,0	3,0	3,0	3,0	3,0	3,0	3,0	3,0	3,0	3,0	3,0	3,0	3,0	3,0	3,0
	Bedarf an Zügen nach § 5 Abs. 4 SchulnetzVO				4,0	4,0	4,0	5,0	4,0	4,0	3,0	3,0	3,0	3,0	3,0	3,0	3,0	3,0	3,0	3,0	3,0	3,0	4,0	4,0	4,0	4,0
Züge	Fehlbedarf (-) Überhang (+)				-1,0	-1,0	-1,0	-2,0	-1,0	-1,0	0,0	0,0	0,0	0,0	0,0	0,0	0,0	0,0	0,0	0,0	0,0	0,0	-1,0	-1,0	-1,0	-1,0

Bisher werden in der Oberschule Taucha jährlich 20 bis 30 Schüler aus Leipzig und Umgebung aufgenommen.  
Auf Grund der fehlenden Räume wird künftig weniger oder keine Aufnahme von Schülern aus angrenzenden Regionen möglich sein.



<b>Schule/Schulkürzel:</b> Katharina-von-Bora-Oberschule Torgau			<b>Schulträger:</b> Stadt Torgau			<b>Anschrift, Sonstiges:</b> Straße der Jugend 14      04860 Torgau						
oaos-torgau-bora			<b>Landkreis/Ortsamt:</b> Nordsachsen			<b>Gebietsstatus nach LEP:</b> Mittelzentrum						
<b>Dienststellenschl.:</b> 4430559		<b>redaktioneller Stand:</b> 11.04.2024		<b>sonstige Bemerkungen:</b>			<b>Kooperationsverbund:</b> KV 4 Torgau					

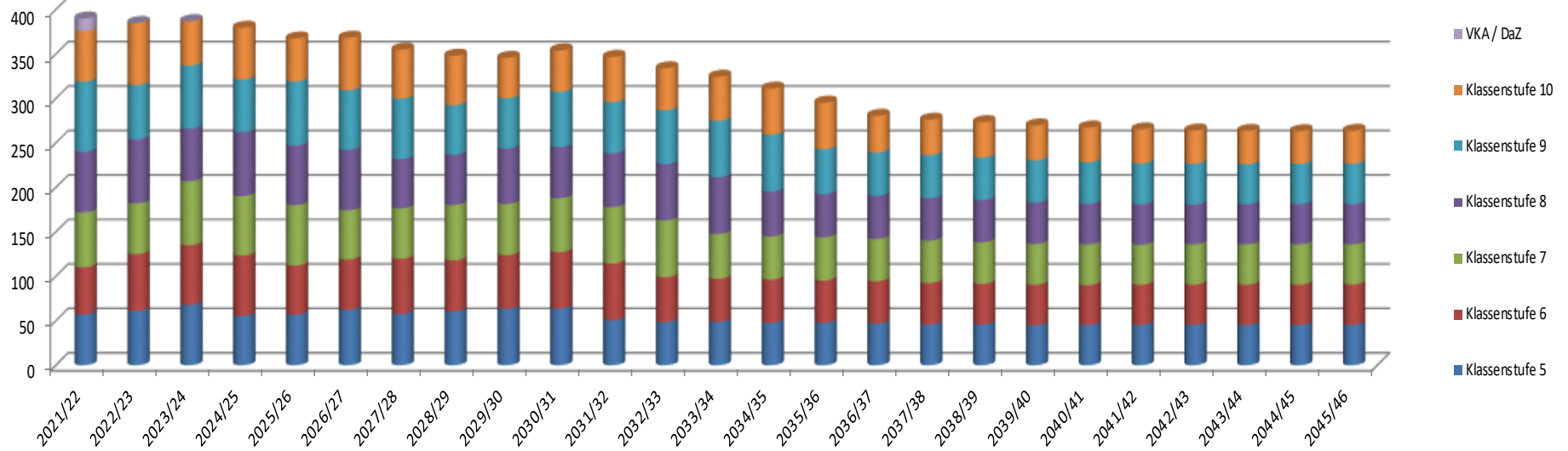
Bestand			Voraussichtliche Schülerzahlen im Schuljahr										Prognose des Statistischen Landesamtes des Freistaates Sachsen												
Klassenstufe	2021/22	2022/23	2023/24	2024/25	2025/26	2026/27	2027/28	2028/29	2029/30	2030/31	2031/32	2032/33	2033/34	2034/35	2035/36	2036/37	2037/38	2038/39	2039/40	2040/41	2041/42	2042/43	2043/44	2044/45	2045/46
<b>Berechnung nach Zugang Kl. 5 2023/2024</b>				55	57	66	65	68	70	68	54	49	48	48	48	48	48	48	48	49	49	49	49	50	50
5	57	61	68	55	57	62	58	60	63	64	51	49	49	48	48	47	46	46	45	45	45	45	45	45	45
6	53	64	67	68	55	57	62	58	60	63	64	51	49	49	48	48	47	46	46	45	45	45	45	45	45
7	62	57	72	67	68	55	57	62	58	60	63	64	51	49	49	48	48	47	46	46	45	45	45	45	45
8	68	72	59	72	67	68	55	57	62	58	60	63	64	51	49	49	48	48	47	46	46	45	45	45	45
9	79	61	71	59	72	67	68	55	57	62	58	60	63	64	51	49	49	48	48	47	46	46	45	45	45
10	57	70	50	58	48	59	55	56	45	46	51	47	50	52	52	41	40	40	39	39	38	38	38	37	37
VKA / DaZ	14	[22]																							
<b>Summe</b>	<b>376</b>	<b>385</b>	<b>387</b>	<b>380</b>	<b>367</b>	<b>368</b>	<b>355</b>	<b>348</b>	<b>346</b>	<b>354</b>	<b>347</b>	<b>334</b>	<b>325</b>	<b>311</b>	<b>295</b>	<b>281</b>	<b>276</b>	<b>273</b>	<b>270</b>	<b>267</b>	<b>265</b>	<b>264</b>	<b>263</b>	<b>264</b>	

VKA-Schüler sind in den Klassenstufen 5 bis 10 erfasst; Darstellung der separaten VKA-Schüler erfolgt nur zur Information

Freistaat Sachsen	Prüffeld IST-Zuordnung und SaxSVS-Schülerbewegung			(Anmeldungen zum Stichtag März p.a. gemäß VwV Bedarf und Schuljahresablauf)										
Landesamt für Schule und Bildung	i.O.													
			<b>Hauptschüler:</b>			-18,0%			<b>Anmeldungen:</b>			ffd. SJ	vor. SJ	vorvor. SJ
												61	65	54

**Bemerkung SNP:**

Schülerzahlentwicklung nach Klassenstufen



<b>Schule/Schulkürzel:</b> Oberschule Nordwest Torgau			<b>Schulträger:</b> Stadt Torgau			<b>Anschrift, Sonstiges:</b> Fasanenweg 1 04860 Torgau											
oaos-torgau-nordwest			<b>Landkreis/Ortsamt:</b> Nordsachsen			<b>Gebietsstatus nach LEP:</b> Mittelzentrum											
<b>Dienststellenschl.:</b> 4430542			<b>redaktioneller Stand:</b> 11.04.2024			<b>sonstige Bemerkungen:</b>						<b>pädagogische Besonderheiten:</b> DaZ					
												<b>Kooperationsverbund:</b> KV 4 Torgau					

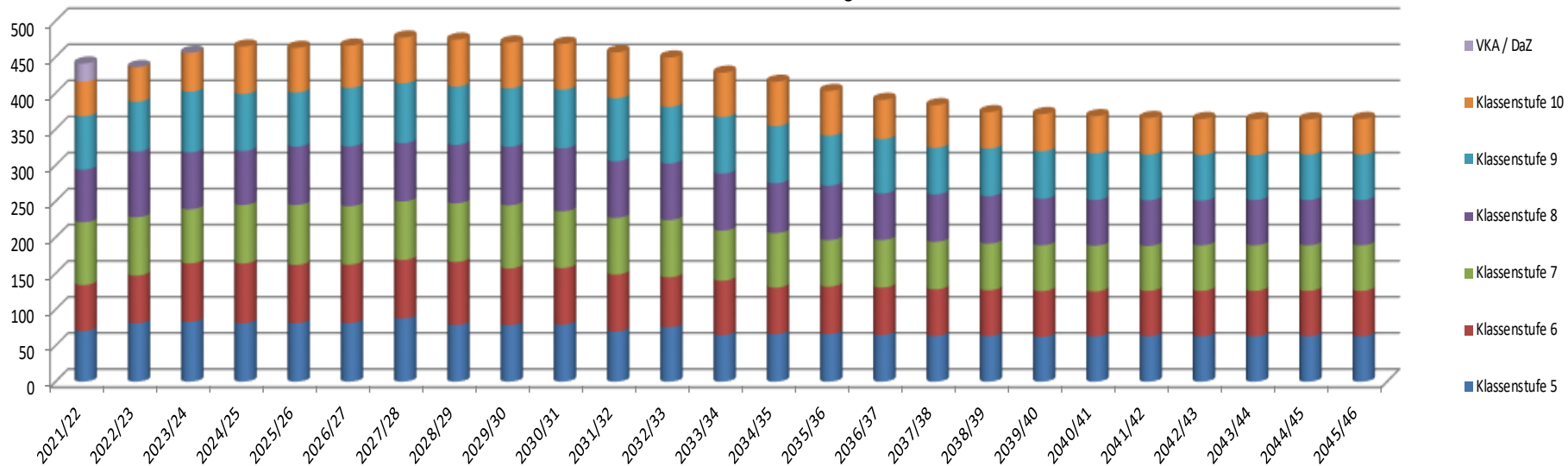
Bestand													Prognose des Statistischen Landesamtes des Freistaates Sachsen												
Berechnung nach Zugang Kl. 5 2023/2024			Voraussichtliche Schülerzahlen im Schuljahr																						
Klassenstufe	2021/22	2022/23	2023/24	2024/25	2025/26	2026/27	2027/28	2028/29	2029/30	2030/31	2031/32	2032/33	2033/34	2034/35	2035/36	2036/37	2037/38	2038/39	2039/40	2040/41	2041/42	2042/43	2043/44	2044/45	2045/46
5	70	81	83	81	81	81	87	79	78	79	69	75	65	66	66	65	63	63	62	63	63	63	63	63	63
6	64	66	81	83	81	81	81	87	79	78	79	69	75	65	66	66	65	63	63	62	63	63	63	63	63
7	87	81	75	81	83	81	81	81	87	79	78	79	69	75	65	66	66	65	63	63	62	63	63	63	63
8	73	91	79	75	81	83	81	81	81	87	79	78	79	69	75	65	66	66	65	63	63	62	63	63	63
9	74	69	84	79	75	81	83	81	81	81	87	79	78	79	69	75	65	66	66	65	63	63	62	63	63
10	48	48	54	66	62	59	63	65	63	63	64	68	61	61	62	54	59	50	52	52	51	50	50	49	49
VKA / DaZ	25	[30]																							
<b>Summe</b>	<b>416</b>	<b>436</b>	<b>456</b>	<b>465</b>	<b>463</b>	<b>466</b>	<b>477</b>	<b>474</b>	<b>470</b>	<b>468</b>	<b>457</b>	<b>449</b>	<b>428</b>	<b>416</b>	<b>403</b>	<b>391</b>	<b>383</b>	<b>374</b>	<b>371</b>	<b>368</b>	<b>365</b>	<b>364</b>	<b>364</b>	<b>364</b>	<b>364</b>

VKA-Schüler sind in den Klassenstufen 5 bis 10 erfasst; Darstellung der separaten VKA-Schüler erfolgt nur zur Information

Freistaat Sachsen	Prüffeld IST-Zuordnung und SaxSVS-Schülerbewegung	(Anmeldungen zum Stichtag März p.a. gemäß VwV Bedarf und Schuljahresablauf)
Landesamt für Schule und Bildung	i.O.	
	<b>Hauptschüler:</b>	-21,7%
	<b>Anmeldungen:</b>	79
		77
		57

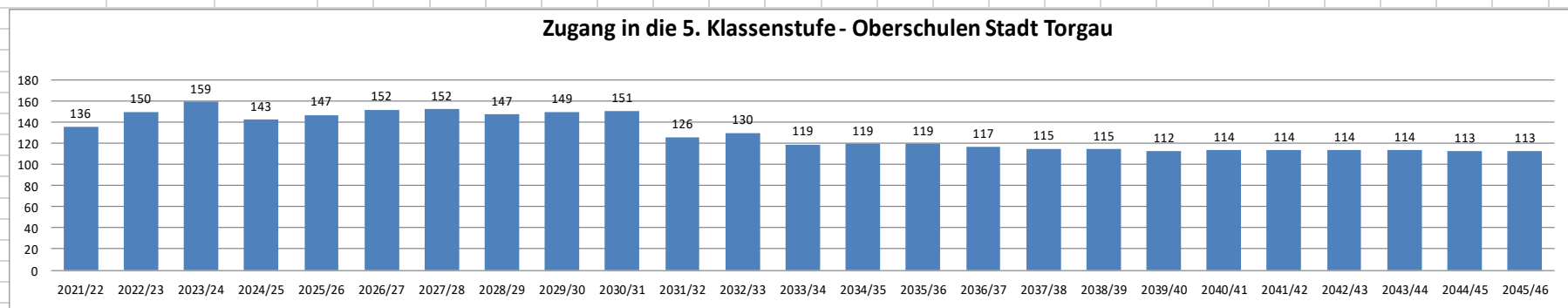
**Bemerkung SNP:**

Schülerzahlentwicklung nach Klassenstufen





Schulträger	Oberschulen	2021/22	2022/23	2023/24	2024/25	2025/26	2026/27	2027/28	2028/29	2029/30	2030/31	2031/32	2032/33	2033/34	2034/35	2035/36	2036/37	2037/38	2038/39	2039/40	2040/41	2041/42	2042/43	2043/44	2044/45	2045/46
Torgau	Torgau Bora	57	61	68	55	57	62	58	60	63	64	51	49	49	48	48	47	46	46	45	45	45	45	45	45	45
	Schüler-Prognose LaSuB für OS:	70	81	83	81	81	81	87	79	78	79	69	75	65	66	66	65	63	63	62	63	63	63	63	63	63
	PRO MONTESSORI	9	8	8	6	9	8	8	8	8	8	6	6	6	6	6	6	5	5	5	5	5	5	5	5	5
Daten der Stadt bzw. Gemeinde	Zuzüge																									
	Summe:	136	150	159	143	147	152	152	147	149	151	126	130	119	119	119	117	115	115	112	114	114	114	114	113	113
Zügigkeit der OS	Torgau Bora				2,5	2,5	2,5	2,5	2,5	2,5	2,5	2,5	2,5	2,5	2,5	2,5	2,5	2,5	2,5	2,5	2,5	2,5	2,5	2,5	2,5	2,5
	Torgau Nordwest				2,5	2,5	2,5	2,5	2,5	2,5	2,5	2,5	2,5	2,5	2,5	2,5	2,5	2,5	2,5	2,5	2,5	2,5	2,5	2,5	2,5	2,5
	PRO MONTESSORI				1,0	1,0	1,0	1,0	1,0	1,0	1,0	1,0	1,0	1,0	1,0	1,0	1,0	1,0	1,0	1,0	1,0	1,0	1,0	1,0	1,0	1,0
	Bedarf an Zügen nach § 5 Abs. 4 SchulnetzVO				6,0	6,0	7,0	7,0	6,0	6,0	7,0	6,0	6,0	5,0	5,0	5,0	5,0	5,0	5,0	5,0	5,0	5,0	5,0	5,0	5,0	5,0
Züge	Fehlbedarf (-) Überhang (+)				0,0	0,0	-1,0	-1,0	0,0	0,0	-1,0	0,0	0,0	1,0	1,0	1,0	1,0	1,0	1,0	1,0	1,0	1,0	1,0	1,0	1,0	1,0



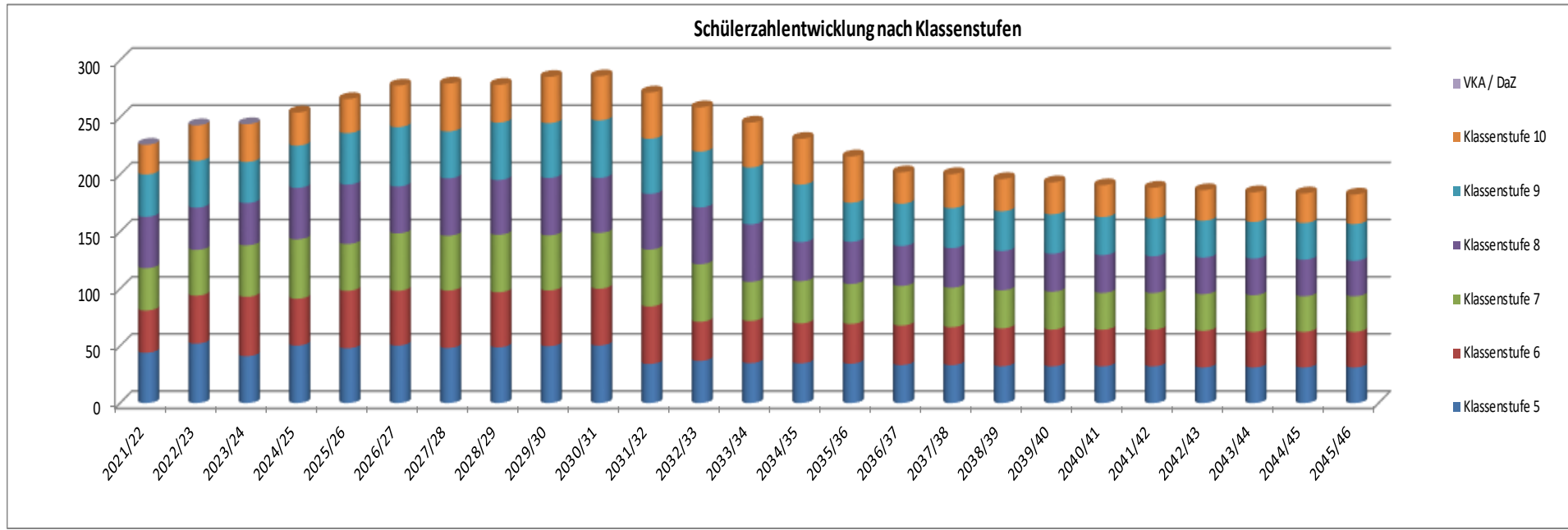
<b>Schule/Schulkürzel:</b> Oberschule Wermisdorf		<b>Schulträger:</b> Gemeinde Wermisdorf		<b>Anschrift, Sonstiges:</b> Schulstraße 2      04779    Wermisdorf			
oaos-wermisdorf		<b>Landkreis/Ortsamt:</b> Nordsachsen		<b>Gebietsstatus nach LEP:</b> kein zentraler Ort			
<b>Dienststellenschl.:</b> 4430922		<b>redaktioneller Stand:</b> 11.04.2024		<b>sonstige Bemerkungen:</b>			
				<b>Kooperationsverbund:</b> KV 3 Oschatz			

Klassenstufe	Bestand													Prognose des Statistischen Landesamtes des Freistaates Sachsen											
	2021/22	2022/23	2023/24	2024/25	2025/26	2026/27	2027/28	2028/29	2029/30	2030/31	2031/32	2032/33	2033/34	2034/35	2035/36	2036/37	2037/38	2038/39	2039/40	2040/41	2041/42	2042/43	2043/44	2044/45	2045/46
<b>Berechnung nach Zugang Kl. 5 2023/2024</b>				39	34	37	36	39	37	38	26	28	23	25	25	24	24	24	24	24	24	24	24	25	25
5	44	52	41	50	48	50	48	49	50	50	34	37	35	35	34	33	33	32	32	32	31	31	31	31	
6	37	42	52	41	50	48	50	48	49	50	50	34	37	35	35	34	33	33	32	32	32	31	31	31	
7	37	40	45	52	41	50	48	50	48	49	50	50	34	37	35	35	34	33	33	32	32	32	31	31	
8	45	37	37	45	52	41	50	48	50	48	49	50	50	34	37	35	35	34	33	33	32	32	32	31	
9	37	41	36	37	45	52	41	50	48	50	48	49	50	50	34	37	35	35	34	33	33	32	32	32	
10	26	31	33	29	30	36	42	33	40	39	40	39	39	40	40	28	30	28	28	28	27	27	26	26	
VKA / DaZ																									
<b>Summe</b>	<b>226</b>	<b>243</b>	<b>244</b>	<b>254</b>	<b>266</b>	<b>278</b>	<b>279</b>	<b>278</b>	<b>285</b>	<b>286</b>	<b>272</b>	<b>259</b>	<b>245</b>	<b>231</b>	<b>216</b>	<b>202</b>	<b>200</b>	<b>196</b>	<b>193</b>	<b>191</b>	<b>188</b>	<b>186</b>	<b>184</b>	<b>183</b>	<b>182</b>

VKA-Schüler sind in den Klassenstufen 5 bis 10 erfasst; Darstellung der separaten VKA-Schüler erfolgt nur zur Information

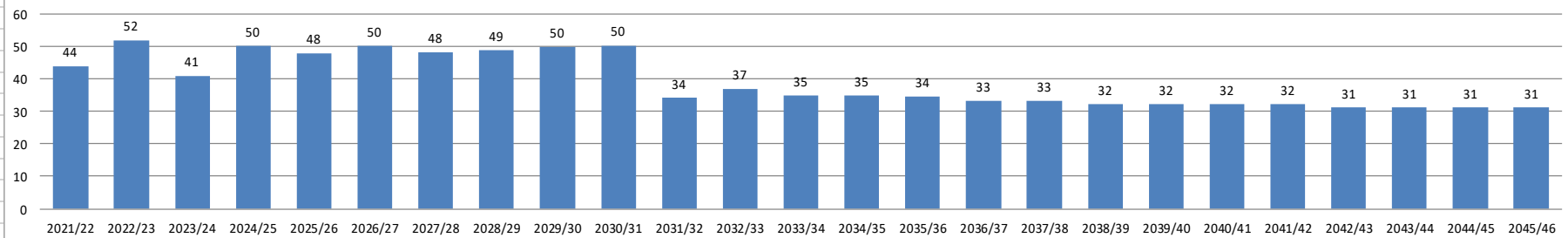
Freistaat Sachsen	Prüffeld IST-Zuordnung und SaxSVS-Schülerbewegung	(Anmeldungen zum Stichtag März p.a. gemäß Vw V Bedarf und Schuljahresablauf)
Landesamt für Schule und Bildung	i.O.	
	<b>Hauptschüler:</b>	-19,5%
	<b>Anmeldungen:</b>	
		lfd. SJ    vor. SJ    vorvor. SJ
		37    60    42

**Bemerkung SNP:**



Schulträger	Oberschulen	2021/22	2022/23	2023/24	2024/25	2025/26	2026/27	2027/28	2028/29	2029/30	2030/31	2031/32	2032/33	2033/34	2034/35	2035/36	2036/37	2037/38	2038/39	2039/40	2040/41	2041/42	2042/43	2043/44	2044/45	2045/46
Wermsdorf	Schüler- Prognose LaSuB für OS:	Wermsdorf	44	52	41																					
						50	48	50	48	49	50	50	34	37	35	35	34	33	33	32	32	32	32	32	31	31
Daten der Stadt bzw. Gemeinde	Zuzüge																									
		Summe:	44	52	41	50	48	50	48	49	50	50	34	37	35	35	34	33	33	32	32	32	32	31	31	31
Zügigkeit der OS	Wermsdorf																									
		2,0	2,0	2,0	2,0	2,0	2,0	2,0	2,0	2,0	2,0	2,0	2,0	2,0	2,0	2,0	2,0	2,0	2,0	2,0	2,0	2,0	2,0	2,0	2,0	2,0
	Bedarf an Zügen nach § 5 Abs. 4 SchulnetzVO	Planungs- richtwert: 25 Sschüler pro Klasse																								
	3,0	2,0	3,0	2,0	2,0	2,0	3,0	2,0	2,0	2,0	2,0	2,0	2,0	2,0	2,0	2,0	2,0	2,0	2,0	2,0	2,0	2,0	2,0	2,0	2,0	
Züge	Fehlbedarf (-) Überhang (+)																									
	-1,0	0,0	-1,0	0,0	0,0	0,0	-1,0	0,0	0,0	0,0	-1,0	0,0	0,0	0,0	0,0	0,0	0,0	0,0	0,0	0,0	0,0	0,0	0,0	0,0	0,0	

Zugang in die 5. Klassenstufe - OS Wermsdorf



<b>Schule/Schulkürzel:</b> Evangelisches Schulzentrum Bad Dübener Oberschule (Schule in freier Trägerschaft)				<b>Schulträger:</b> Evangelisches Schulzentrum Bad Dübener Schulbetrieb gGmbH				<b>Anschrift, Sonstiges:</b> Durchw ehnaer Straße 61 04849 Bad Dübener											
faos-dueben-ESZB				<b>Landkreis/Ortsamt:</b> Nordsachsen				<b>Gebietsstatus nach LEP:</b> Grundzentrum				<b>pädagogische Besonderheiten:</b>							
<b>Dienststellenschl.:</b> 4431565		<b>redaktioneller Stand:</b> 11.04.2024		<b>sonstige Bemerkungen:</b>				<b>Kooperationsverbund:</b>											

Klassenstufe	Bestand													Prognose des Statistischen Landesamtes des Freistaates Sachsen											
	2021/22	2022/23	2023/24	2024/25	2025/26	2026/27	2027/28	2028/29	2029/30	2030/31	2031/32	2032/33	2033/34	2034/35	2035/36	2036/37	2037/38	2038/39	2039/40	2040/41	2041/42	2042/43	2043/44	2044/45	2045/46
<b>Berechnung nach Zugang Kl. 5 2023/2024</b>				19	21	26	25	23	23	22	21	21	14	18	18	18	18	18	18	18	19	19	19	19	19
5	23	22	23	21	22	25	23	21	21	20	19	19	16	17	17	17	17	17	17	17	17	17	17	19	19
6	26	21	20	23	21	22	25	23	21	21	20	19	19	16	17	17	17	17	17	17	17	17	17	17	19
7	25	25	20	20	23	21	22	25	23	21	20	19	19	16	17	17	17	17	17	17	17	17	17	17	17
8	24	25	23	20	20	23	21	22	25	23	21	21	20	19	19	16	17	17	17	17	17	17	17	17	17
9	24	24	25	23	20	20	23	21	22	25	23	21	21	20	19	19	16	17	17	17	17	17	17	17	17
10	19	20	22	23	21	18	18	21	19	20	23	21	19	19	18	17	17	15	16	16	16	16	15	16	16
VKA / DaZ																									
<b>Summe</b>	<b>141</b>	<b>137</b>	<b>133</b>	<b>130</b>	<b>127</b>	<b>130</b>	<b>133</b>	<b>133</b>	<b>132</b>	<b>130</b>	<b>126</b>	<b>120</b>	<b>113</b>	<b>110</b>	<b>106</b>	<b>104</b>	<b>103</b>	<b>101</b>	<b>101</b>	<b>101</b>	<b>101</b>	<b>101</b>	<b>101</b>	<b>103</b>	<b>105</b>

VKA-Schüler sind in den Klassenstufen 5 bis 10 erfasst; Darstellung der separaten VKA-Schüler erfolgt nur zur Information

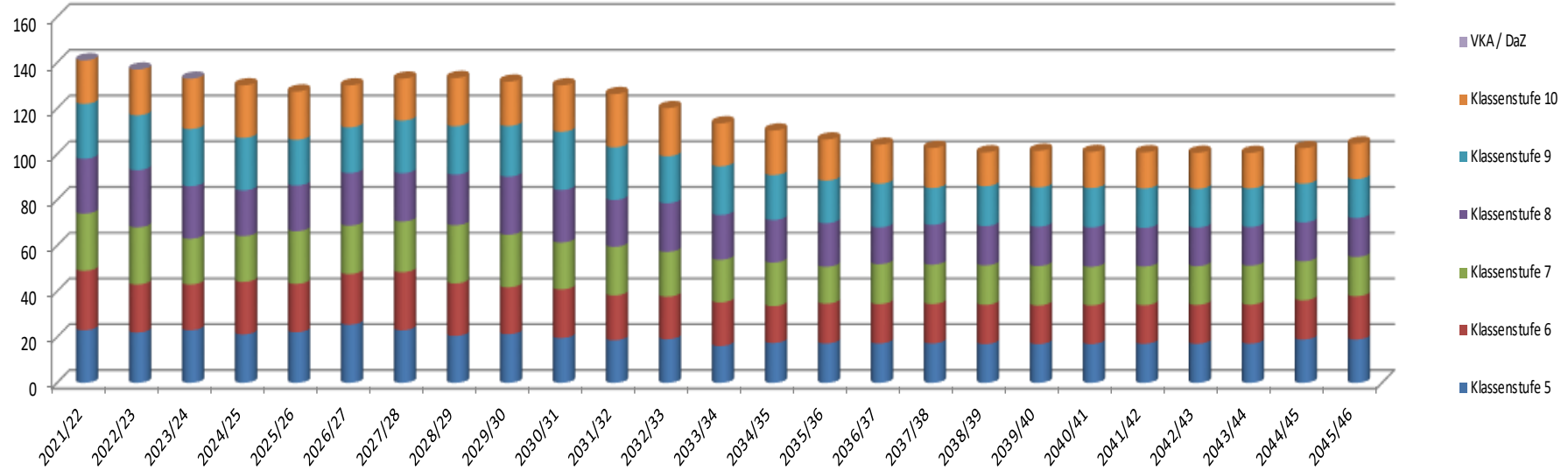
Freistaat Sachsen Prüffeld IST-Zuordnung und SaxSVS-Schülerbewegung (Anmeldungen zum Stichtag März p.a. gemäß VwV Bedarf und Schuljahresablauf)

Landesamt für Schule und Bildung i.O. lfd. SJ vor. SJ vorvor. SJ

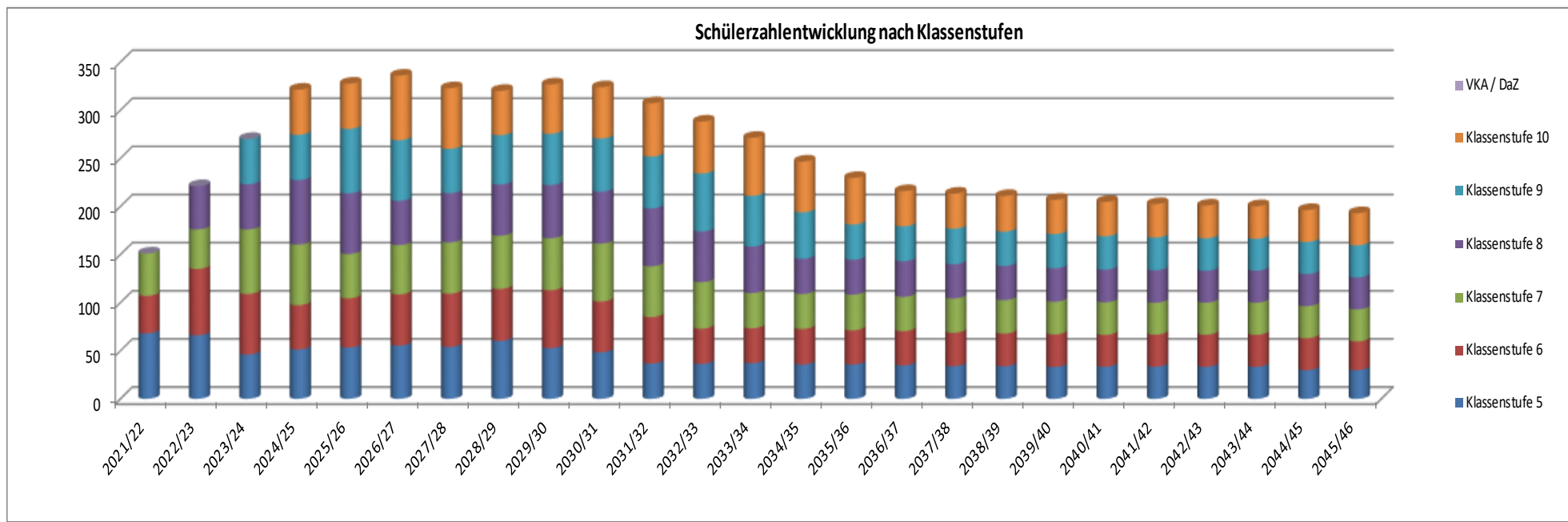
**Hauptschüler:** -8,3% **Anmeldungen:**

**Bemerkung SNP:**

Schülerzahlentwicklung nach Klassenstufen



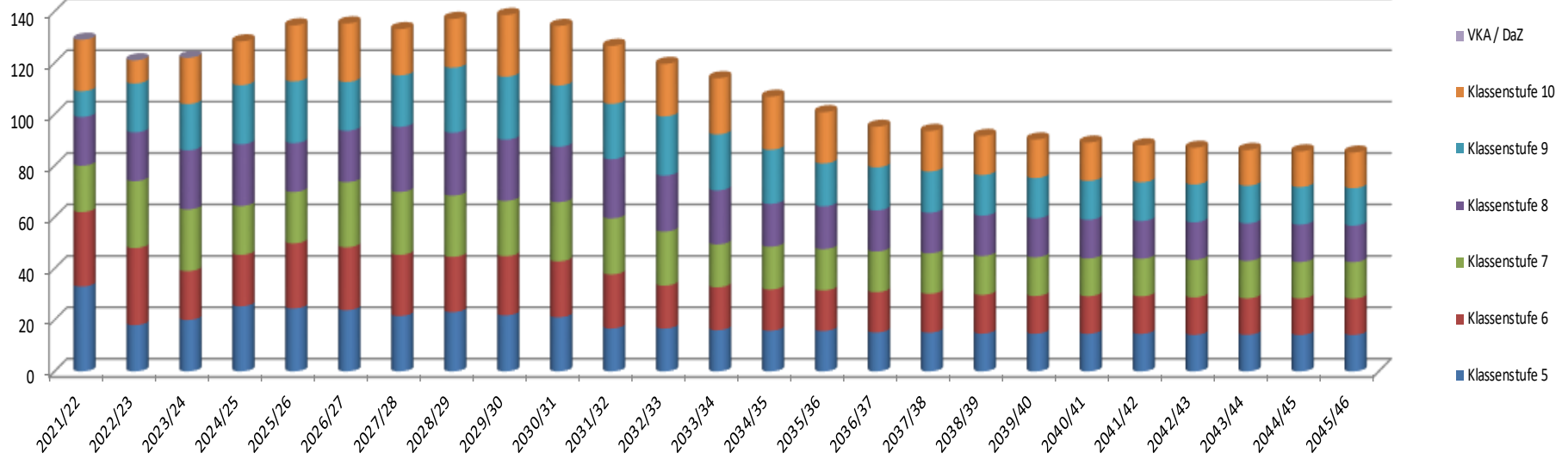
<b>Schule/Schulkürzel:</b> Evangelische Oberschule Belgern-Schildau (Schule in freier Trägerschaft)			<b>Schulträger:</b> Evangelische Schulgemeinschaft Niederlausitz gGmbH			<b>Anschrift, Sonstiges:</b> Bergstraße 25 04874 Belgern-Schildau																								
faos-belgern-ESGN			<b>Landkreis/Ortsamt:</b> Nordsachsen			<b>Gebietsstatus nach LEP:</b> Grundzentrum			<b>pädagogische Besonderheiten:</b>																					
<b>Dienststellenschl.:</b> 4431631		<b>redaktioneller Stand:</b> 11.04.2024		<b>sonstige Bemerkungen:</b>			<b>Kooperationsverbund:</b>																							
<b>Bestand</b>													<b>Prognose des Statistischen Landesamtes des Freistaates Sachsen</b>																	
<b>Berechnung nach Zugang Kl. 5 2023/2024</b>				45	44	45	51	52	46	42	31	30	31	29	29	29	29	29	29	30	30	30	30	30	30					
<b>Klassenstufe</b>	2021/22	2022/23	2023/24	2024/25	2025/26	2026/27	2027/28	2028/29	2029/30	2030/31	2031/32	2032/33	2033/34	2034/35	2035/36	2036/37	2037/38	2038/39	2039/40	2040/41	2041/42	2042/43	2043/44	2044/45	2045/46					
5	68	66	46	51	53	55	54	60	53	48	37	36	37	36	36	35	34	34	33	33	33	33	33	30	30					
6	39	69	63	46	51	53	55	54	60	53	48	37	36	37	36	35	34	34	34	33	33	33	33	33	30					
7	44	41	67	63	46	51	53	55	54	60	53	48	37	36	37	36	35	34	34	33	33	33	33	33	33					
8		45	47	67	63	46	51	53	55	54	60	53	48	37	36	37	36	36	35	34	34	33	33	33	33					
9			47	47	67	63	46	51	53	55	54	60	53	48	37	36	37	36	36	35	34	34	33	33	33					
10				47	47	67	63	46	51	53	55	54	60	53	48	37	36	37	36	36	35	34	34	33	33					
<b>VKA / DaZ</b>																														
<b>Summe</b>	151	221	270	321	328	336	323	320	327	324	307	288	271	247	229	216	213	211	207	205	202	201	200	196	193					
VKA-Schüler sind in den Klassenstufen 5 bis 10 erfasst; Darstellung der separaten VKA-Schüler erfolgt nur zur Information																														
Freistaat Sachsen		Prüffeld IST-Zuordnung und SaxSVS-Schülerbewegung										(Anmeldungen zum Stichtag März p.a. gemäß VwV Bedarf und Schuljahresablauf)																		
Landesamt für Schule und Bildung		i.O.																										lfd. SJ	vor. SJ	vorvor. SJ
													<b>Hauptschüler:</b>				<b>Anmeldungen:</b>													
<b>Bemerkung SNP:</b>		Einrichtung zum 01.08.2019																												





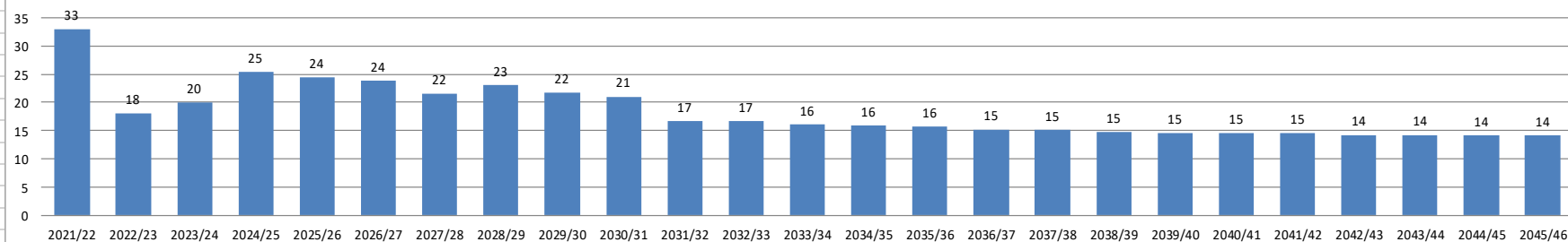
<b>Schule/Schulkürzel:</b> Evangelische Werkschule Naundorf - Oberschule - Evangelische Bekennt			<b>Schulträger:</b> Evangelischer Werkschulverein e.V.			<b>Anschrift, Sonstiges:</b> Mügelner Straße 8      04769   Naundorf																				
faos-naundorf-EWSV			<b>Landkreis/Ortsamt:</b> Nordsachsen			<b>Gebietsstatus nach LEP:</b> kein zentraler Ort																				
<b>Dienststellenschl.:</b> 4431466			<b>redaktioneller Stand:</b> 11.04.2024			<b>sonstige Bemerkungen:</b>																				
			<b>Kooperationsverbund:</b>																							
<b>Bestand</b>																										
<b>Voraussichtliche Schülerzahlen im Schuljahr</b>													<b>Prognose des Statistischen Landesamtes des Freistaates Sachsen</b>													
<b>Berechnung nach Zugang Kl. 5 2023/2024</b>																										
<b>Klassenstufe</b>	<b>2021/22</b>	<b>2022/23</b>	<b>2023/24</b>	<b>2024/25</b>	<b>2025/26</b>	<b>2026/27</b>	<b>2027/28</b>	<b>2028/29</b>	<b>2029/30</b>	<b>2030/31</b>	<b>2031/32</b>	<b>2032/33</b>	<b>2033/34</b>	<b>2034/35</b>	<b>2035/36</b>	<b>2036/37</b>	<b>2037/38</b>	<b>2038/39</b>	<b>2039/40</b>	<b>2040/41</b>	<b>2041/42</b>	<b>2042/43</b>	<b>2043/44</b>	<b>2044/45</b>	<b>2045/46</b>	
5	33	18	20	25	24	24	22	23	22	21	17	17	16	16	16	15	15	15	15	15	15	14	14	14	14	
6	29	30	19	20	25	24	24	22	23	22	21	17	17	16	16	16	15	15	15	15	15	15	14	14	14	
7	18	26	24	19	20	25	24	24	22	23	22	21	17	17	16	16	16	15	15	15	15	15	15	14	14	
8	19	19	23	24	19	20	25	24	24	22	23	22	21	17	17	16	16	16	15	15	15	15	15	15	14	
9	10	19	18	23	24	19	20	25	24	24	22	23	22	21	17	17	16	16	16	15	15	15	15	15	15	
10	20	9	18	17	22	23	18	19	24	23	23	20	22	21	20	16	16	15	15	15	14	14	14	14	14	
VKA / DaZ																										
<b>Summe</b>	<b>129</b>	<b>121</b>	<b>122</b>	<b>128</b>	<b>135</b>	<b>135</b>	<b>133</b>	<b>137</b>	<b>139</b>	<b>134</b>	<b>127</b>	<b>120</b>	<b>114</b>	<b>107</b>	<b>101</b>	<b>95</b>	<b>94</b>	<b>92</b>	<b>90</b>	<b>89</b>	<b>88</b>	<b>87</b>	<b>86</b>	<b>86</b>	<b>85</b>	
VKA-Schüler sind in den Klassenstufen 5 bis 10 erfasst; Darstellung der separaten VKA-Schüler erfolgt nur zur Information																										
Freistaat Sachsen			Prüffeld IST-Zuordnung und SaxSVS-Schülerbewegung												(Anmeldungen zum Stichtag März p.a. gemäß Vw V Bedarf und Schuljahresablauf)											
Landesamt für Schule und Bildung			i.O.												lfd. SJ    vor. SJ    vorvor. SJ											
															<b>Hauptschüler:</b>		-5,3%		<b>Anmeldungen:</b>							
<b>Bemerkung SNP:</b>																										

Schülerzahlentwicklung nach Klassenstufen



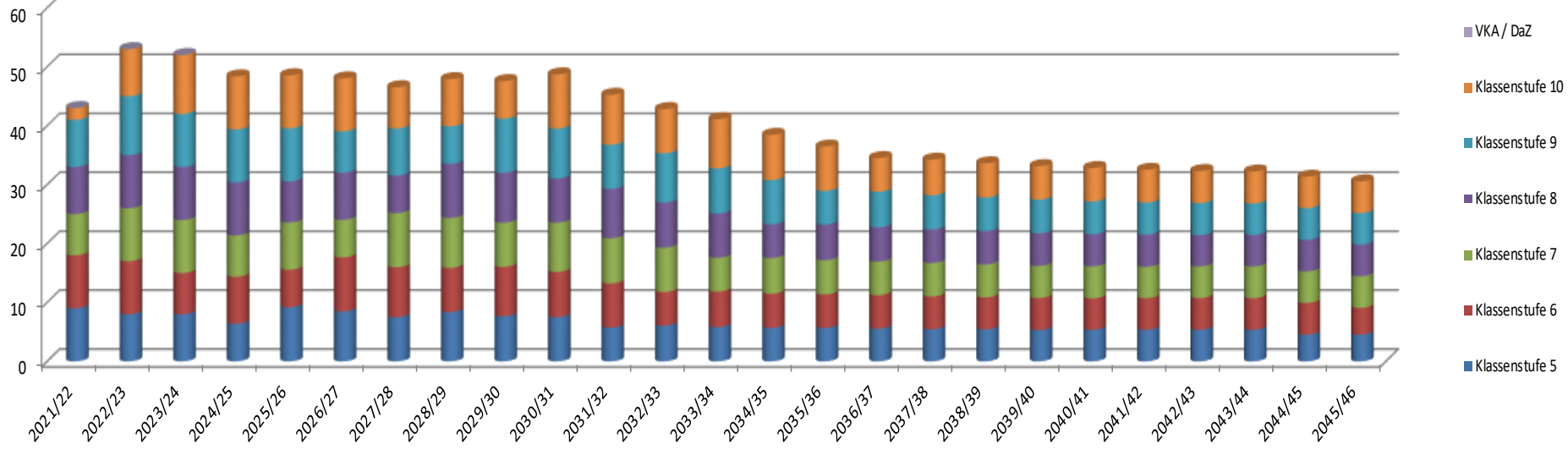
Schulträger	Oberschulen	2021/22	2022/23	2023/24	2024/25	2025/26	2026/27	2027/28	2028/29	2029/30	2030/31	2031/32	2032/33	2033/34	2034/35	2035/36	2036/37	2037/38	2038/39	2039/40	2040/41	2041/42	2042/43	2043/44	2044/45	2045/46	
ev. Werkschulverein	Schüler-Prognose LaSuB für OS:	Werkschule Naundorf	33	18	20	25	24	24	22	23	22	21	17	17	16	16	16	15	15	15	15	15	15	14	14	14	14
						Zuarbeit des freien Trägers																					
	Summe:		33	18	20	25	24	24	22	23	22	21	17	17	16	16	16	15	15	15	15	15	15	14	14	14	14
Zügigkeit der OS	Werkschule Naundorf	Bedarf an Zügen nach § 5 Abs. 4 SchulnetzVO	Planungsrichtwert: 25 Sschüler pro Klasse		1,0	1,0	1,0	1,0	1,0	1,0	1,0	1,0	1,0	1,0	1,0	1,0	1,0	1,0	1,0	1,0	1,0	1,0	1,0	1,0	1,0	1,0	
					2,0	1,0	1,0	1,0	1,0	1,0	1,0	1,0	1,0	1,0	1,0	1,0	1,0	1,0	1,0	1,0	1,0	1,0	1,0	1,0	1,0	1,0	1,0
Züge	Fehlbedarf (-) Überhang (+)				-1,0	0,0	0,0	0,0	0,0	0,0	0,0	0,0	0,0	0,0	0,0	0,0	0,0	0,0	0,0	0,0	0,0	0,0	0,0	0,0	0,0	0,0	

Zugang in die 5. Klassenstufe - Werkschule Naundorf



<b>Schule/Schulkürzel:</b> Freie Schule Torgau Oberschule (Schule in freier Trägerschaft)				<b>Schulträger:</b> PRO MONTESSORI e.V.				<b>Anschrift, Sonstiges:</b> Schildauer Straße 20      04860    Torgau																											
faos-torgau-PROTO				<b>Landkreis/Ortsamt:</b> Nordsachsen				<b>Gebietsstatus nach LEP:</b> Mittelzentrum				<b>pädagogische Besonderheiten:</b>																							
<b>Dienststellenschl.:</b> 4431581		<b>redaktioneller Stand:</b> 11.04.2024		<b>sonstige Bemerkungen:</b>				<b>Kooperationsverbund:</b>																											
<b>Bestand</b>													<b>Voraussichtliche Schülerzahlen im Schuljahr</b>													<b>Prognose des Statistischen Landesamtes des Freistaates Sachsen</b>									
<b>Berechnung nach Zugang Kl. 5 2023/2024</b>													6	9	8	6	7	6	6	5	5	4	4	4	4	4	4	4	5	5	5	5	5	5	5
<b>Klassenstufe</b>	2021/22	2022/23	2023/24	2024/25	2025/26	2026/27	2027/28	2028/29	2029/30	2030/31	2031/32	2032/33	2033/34	2034/35	2035/36	2036/37	2037/38	2038/39	2039/40	2040/41	2041/42	2042/43	2043/44	2044/45	2045/46										
5	9	8	8	6	9	8	8	8	8	8	6	6	6	6	6	6	5	5	5	5	5	5	5	5											
6	9	9	7	8	6	9	8	8	8	8	8	6	6	6	6	6	5	5	5	5	5	5	5	5											
7	7	9	9	7	8	6	9	8	8	8	8	8	6	6	6	6	6	6	5	5	5	5	5	5											
8	8	9	9	9	7	8	6	9	8	8	8	8	8	6	6	6	6	6	5	5	5	5	5	5											
9	8	10	9	9	9	7	8	6	9	8	8	8	8	8	6	6	6	6	6	5	5	5	5	5											
10	2	8	10	9	9	9	7	8	6	9	8	8	8	8	8	6	6	6	6	6	5	5	5	5											
<b>VKA / DaZ</b>																																			
<b>Summe</b>	43	53	52	48	49	48	47	48	48	49	45	43	41	38	36	35	34	34	33	33	32	32	31	31											
VKA-Schüler sind in den Klassenstufen 5 bis 10 erfasst; Darstellung der separaten VKA-Schüler erfolgt nur zur Information																																			
Freistaat Sachsen				Prüffeld IST-Zuordnung und SaxSVS-Schülerbewegung				(Anmeldungen zum Stichtag März p.a. gemäß VwV Bedarf und Schuljahresablauf)																											
Landesamt für Schule und Bildung				i.O.																															
													<b>Hauptschüler:</b>		<b>Anmeldungen:</b>		lfd. SJ		vor. SJ		vorvor. SJ														
<b>Bemerkung SNP:</b>																																			

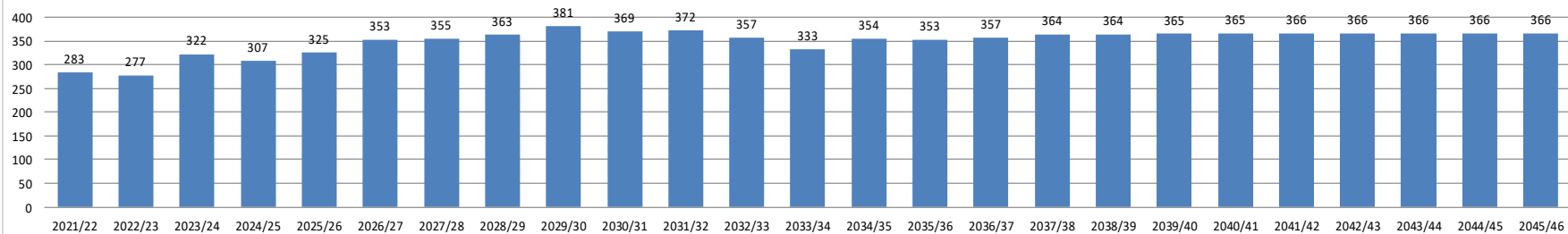
Schülerzahlentwicklung nach Klassenstufen



In den folgenden Tabellen werden entsprechend den Vorgaben des SMK zur Schulnetzplanung die Schülerzahlen (Zugänge in die 5. Klassenstufen) der Mittelbereiche dargestellt. Die Zuordnung der Schulen erfolgt analog der geplanten Kooperationsverbünde bezüglich der inklusiven Beschulung. Dabei wurden die Kommunen, in denen mehrere Oberschulen bestehen, zusammengefasst.

Schulträger	Oberschulen		2021/22	2022/23	2023/24	2024/25	2025/26	2026/27	2027/28	2028/29	2029/30	2030/31	2031/32	2032/33	2033/34	2034/35	2035/36	2036/37	2037/38	2038/39	2039/40	2040/41	2041/42	2042/43	2043/44	2044/45	2045/46			
Mittelbereich Delitzsch	Schüler-Prognose LaSuB für OS einschl. Zuzug:	Delitzsch	160	146	157	158	163	174	160	171	181	164	168	158	148	164	162	165	172	173	173	173	173	173	173	173	173			
		Lessing Schkeuditz Krostitz	70 53	78 53	91 74	86 63	91 71	108 71	121 74	110 82	133 67	139 66	143 61	137 62	128 56	129 61	130 61	130 61	130 62	130 62	130 62	130 62	130 62	130 63	130 63	130 63	130 63			
	Summe:		283	277	322	307	325	353	355	363	381	369	372	357	333	354	353	357	364	364	365	365	366	366	366	366	366			
Zügigkeit der OS		Artur Becker Delitzsch				3,5	3,5	3,5	3,5	3,5	3,5	3,5	3,5	3,5	3,5	3,5	3,5	3,5	3,5	3,5	3,5	3,5	3,5	3,5	3,5	3,5	3,5			
		Erasmus Schmidt Delitzsch				3,5	3,5	3,5	3,5	3,5	3,5	3,5	3,5	3,5	3,5	3,5	3,5	3,5	3,5	3,5	3,5	3,5	3,5	3,5	3,5	3,5	3,5	3,5	3,5	3,5
		Lessing Schkeuditz				4,0	4,0	4,0	4,0	4,0	4,0	4,0	4,0	4,0	4,0	4,0	4,0	4,0	4,0	4,0	4,0	4,0	4,0	4,0	4,0	4,0	4,0	4,0	4,0	4,0
		Krostitz				2,5	2,5	2,5	2,5	2,5	2,5	2,5	2,5	2,5	2,5	2,5	2,5	2,5	2,5	2,5	2,5	2,5	2,5	2,5	2,5	2,5	2,5	2,5	2,5	2,5
	Bedarf an Zügen nach § 5 Abs. 4 SchulnetzVO	Planungsrichtwert: 25 Sschüler pro Klasse				13,0	14,0	15,0	15,0	15,0	15,0	15,0	16,0	15,0	15,0	15,0	15,0	14,0	15,0	15,0	15,0	15,0	15,0	15,0	15,0	15,0	15,0	15,0	15,0	15,0
Züge	Fehlbedarf (-) Überhang (+)					0,5	-0,5	-1,5	-1,5	-1,5	-2,5	-1,5	-1,5	-1,5	-0,5	-1,5	-1,5	-1,5	-1,5	-1,5	-1,5	-1,5	-1,5	-1,5	-1,5	-1,5	-1,5			

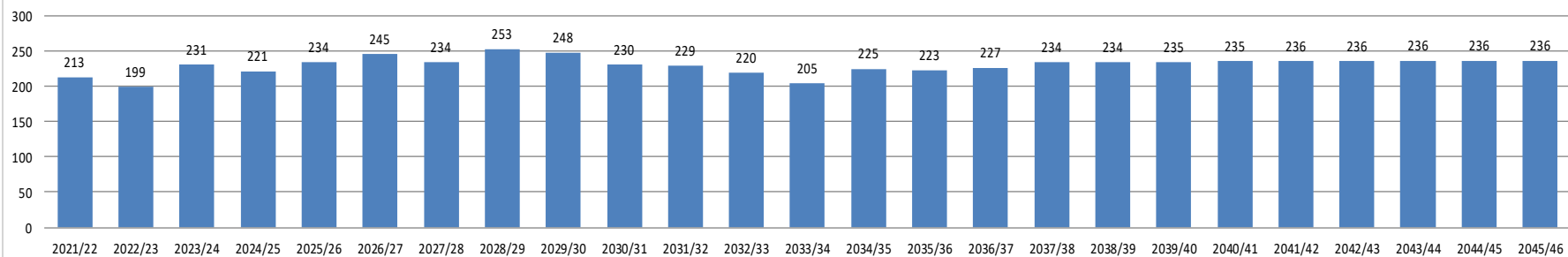
Zugang in die 5. Klassenstufe - Oberschulen Mittelbereich Delitzsch mit Schkeuditz (mit Zuzug)



Um eine Bewertung der Region Delitzsch ohne das Einzugsgebiet der Stadt Schkeuditz vornehmen zu können, soll hier eine weitere Übersicht eingefügt werden. Sie gibt die Situation der beiden Oberschulen in der Stadt Delitzsch sowie der Oberschule Krostitz wieder.

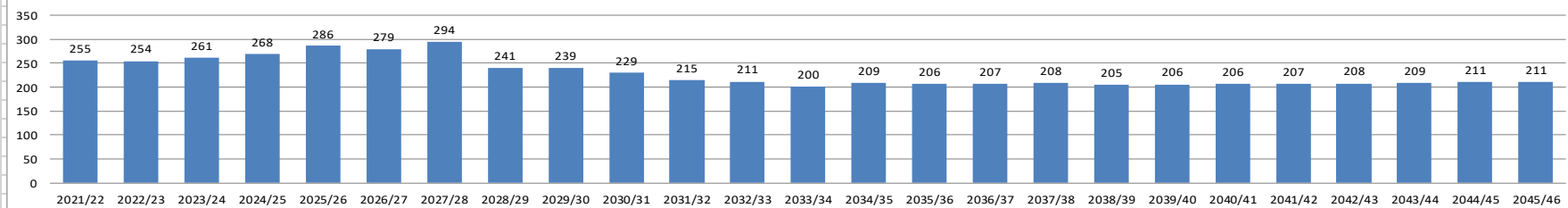
Schulträger	Oberschulen		2021/22	2022/23	2023/24	2024/25	2025/26	2026/27	2027/28	2028/29	2029/30	2030/31	2031/32	2032/33	2033/34	2034/35	2035/36	2036/37	2037/38	2038/39	2039/40	2040/41	2041/42	2042/43	2043/44	2044/45	2045/46		
Mittelbereich Delitzsch	Schüler-Prognose LaSub für OS einschl. Zuzug:	Delitzsch	160	146	157	158	163	174	160	171	181	164	168	158	148	164	162	165	172	173	173	173	173	173	173	173	173		
		Krostitz	53	53	74	63	71	71	74	82	67	66	61	62	56	61	61	61	62	62	62	62	62	63	63	63	63		
	Summe:		213	199	231	221	234	245	234	253	248	230	229	220	205	225	223	227	234	234	235	235	236	236	236	236	236		
Zügigkeit der OS		Artur Becker Delitzsch				3,5	3,5	3,5	3,5	3,5	3,5	3,5	3,5	3,5	3,5	3,5	3,5	3,5	3,5	3,5	3,5	3,5	3,5	3,5	3,5	3,5	3,5		
		Erasmus Schmidt Delitzsch				3,5	3,5	3,5	3,5	3,5	3,5	3,5	3,5	3,5	3,5	3,5	3,5	3,5	3,5	3,5	3,5	3,5	3,5	3,5	3,5	3,5	3,5	3,5	3,5
		Krostitz				2,5	2,5	2,5	2,5	2,5	2,5	2,5	2,5	2,5	2,5	2,5	2,5	2,5	2,5	2,5	2,5	2,5	2,5	2,5	2,5	2,5	2,5	2,5	2,5
	Bedarf an Zügen nach § 5 Abs. 4 SchulnetzVO	Planungsrichtwert: 25 Sschüler pro Klasse				9,0	10,0	10,0	10,0	11,0	10,0	10,0	10,0	9,0	9,0	9,0	9,0	10,0	10,0	10,0	10,0	10,0	10,0	10,0	10,0	10,0			
Züge	Fehlbedarf (-) Überhang (+)					0,5	-0,5	-0,5	-0,5	-1,5	-0,5	-0,5	-0,5	0,5	0,5	0,5	0,5	-0,5	-0,5	-0,5	-0,5	-0,5	-0,5	-0,5	-0,5	-0,5			

Zugang in die 5. Klassenstufe - Oberschulen Mittelbereich Delitzsch ohne Schkeuditz (mit Zuzug)



Schulträger	Oberschulen		2021/22	2022/23	2023/24	2024/25	2025/26	2026/27	2027/28	2028/29	2029/30	2030/31	2031/32	2032/33	2033/34	2034/35	2035/36	2036/37	2037/38	2038/39	2039/40	2040/41	2041/42	2042/43	2043/44	2044/45	2045/46		
Mittelbereich Eilenburg	Schüler-Prognose LaSuB für OS einschl. Zuzug:	Bad Düben	66	78	84	73	82	88	83	70	72	66	64	66	55	60	59	59	59	58	58	58	58	58	59	60	60		
		Eilenburg	102	97	79	98	109	98	110	84	86	90	82	78	77	78	76	76	76	74	74	74	74	74	75	75	75		
		Taucha	87	79	98	97	95	92	101	87	81	74	69	67	68	71	72	72	73	73	74	74	75	75	75	75	75		
Daten der Stadt bzw. Gemeinde	Zuzüge																												
	Summe:		255	254	261	268	286	279	294	241	239	229	215	211	200	209	206	207	208	205	206	206	207	208	209	211	211		
Zügigkeit der OS		Bad Düben				3,0	3,0	3,0	3,0	3,0	3,0	3,0	3,0	3,0	3,0	3,0	3,0	3,0	3,0	3,0	3,0	3,0	3,0	3,0	3,0	3,0	3,0		
		Eilenburg				4,0	4,0	4,0	4,0	4,0	4,0	4,0	4,0	4,0	4,0	4,0	4,0	4,0	4,0	4,0	4,0	4,0	4,0	4,0	4,0	4,0	4,0	4,0	4,0
		Ev. Bad Düben				1,0	1,0	1,0	1,0	1,0	1,0	1,0	1,0	1,0	1,0	1,0	1,0	1,0	1,0	1,0	1,0	1,0	1,0	1,0	1,0	1,0	1,0	1,0	1,0
		Taucha				3,0	3,0	3,0	3,0	3,0	3,0	3,0	3,0	3,0	3,0	3,0	3,0	3,0	3,0	3,0	3,0	3,0	3,0	3,0	3,0	3,0	3,0	3,0	3,0
		Bedarf an Zügen nach § 5 Abs. 4 SchulnetzVO Planungsrichtwert: 25 Sschüler pro Klasse				11,0	12,0	12,0	12,0	10,0	10,0	10,0	9,0	9,0	9,0	9,0	9,0	9,0	9,0	9,0	9,0	9,0	9,0	9,0	9,0	9,0	9,0	9,0	9,0
Züge	Fehlbedarf (-) Überhang (+)				0,0	-1,0	-1,0	-1,0	1,0	1,0	1,0	2,0	2,0	2,0	2,0	2,0	2,0	2,0	2,0	2,0	2,0	2,0	2,0	2,0	2,0	2,0			

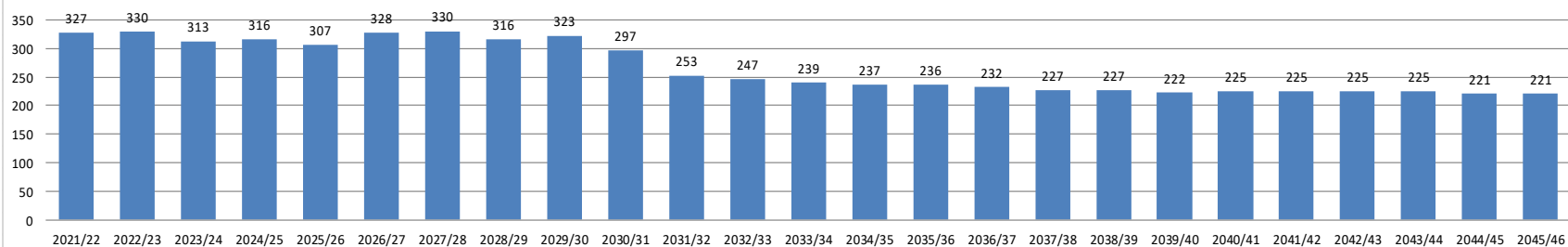
Zugang in die 5. Klassenstufe - Oberschulen Mittelbereich Eilenburg





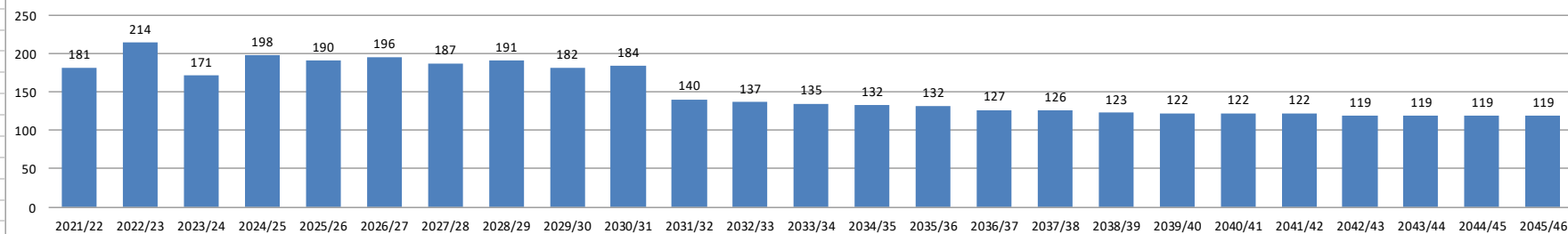
Schulträger	Oberschulen	2021/22	2022/23	2023/24	2024/25	2025/26	2026/27	2027/28	2028/29	2029/30	2030/31	2031/32	2032/33	2033/34	2034/35	2035/36	2036/37	2037/38	2038/39	2039/40	2040/41	2041/42	2042/43	2043/44	2044/45	2045/46
Mittelbereich Torgau	Torgau	136	150	159	143	147	152	152	147	149	151	126	130	119	119	119	117	115	115	112	114	114	114	114	113	113
	Schüler-Prognose LaSub für OS:																									
	Ev. OS Belgern	68	66	46	51	53	55	54	60	53	48	37	36	37	36	36	35	34	34	33	33	33	33	33	30	30
	Beilrode	53	39	38	39	41	43	46	38	37	35	27	27	27	26	26	26	25	25	25	25	25	25	25	25	25
	Mockrehna	70	75	70	83	65	78	78	71	83	63	64	54	57	56	55	54	54	53	52	53	53	53	53	53	53
Daten der Stadt bzw. Gemeinde	Zuzüge																									
	Summe:	327	330	313	316	307	328	330	316	323	297	253	247	239	237	236	232	227	227	222	225	225	225	225	221	221
Zügigkeit der OS	Torgau Bora				2,5	2,5	2,5	2,5	2,5	2,5	2,5	2,5	2,5	2,5	2,5	2,5	2,5	2,5	2,5	2,5	2,5	2,5	2,5	2,5	2,5	2,5
	Torgau Nordwest				2,5	2,5	2,5	2,5	2,5	2,5	2,5	2,5	2,5	2,5	2,5	2,5	2,5	2,5	2,5	2,5	2,5	2,5	2,5	2,5	2,5	2,5
	PRO MONTESSORI				1,0	1,0	1,0	1,0	1,0	1,0	1,0	1,0	1,0	1,0	1,0	1,0	1,0	1,0	1,0	1,0	1,0	1,0	1,0	1,0	1,0	1,0
	Ev. OS Belgern				3,0	3,0	3,0	3,0	3,0	3,0	3,0	3,0	3,0	3,0	3,0	3,0	3,0	3,0	3,0	3,0	3,0	3,0	3,0	3,0	3,0	3,0
	Beilrode				2,0	2,0	2,0	2,0	2,0	2,0	2,0	2,0	2,0	2,0	2,0	2,0	2,0	2,0	2,0	2,0	2,0	2,0	2,0	2,0	2,0	2,0
	Mockrehna				3,0	3,0	3,0	3,0	3,0	3,0	3,0	3,0	3,0	3,0	3,0	3,0	3,0	3,0	3,0	3,0	3,0	3,0	3,0	3,0	3,0	3,0
	Bedarf an Zügen nach § 5 Abs. 4 SchulnetzVO				13,0	13,0	14,0	14,0	13,0	13,0	12,0	11,0	10,0	10,0	10,0	10,0	10,0	10,0	10,0	9,0	9,0	9,0	9,0	9,0	9,0	9,0
Züge	Fehlbedarf (-) Überhang (+)				1,0	1,0	0,0	0,0	1,0	1,0	2,0	3,0	4,0	4,0	4,0	4,0	4,0	4,0	4,0	5,0	5,0	5,0	5,0	5,0	5,0	5,0

Zugang in die 5. Klassenstufe - Oberschulen Mittelbereich Torgau



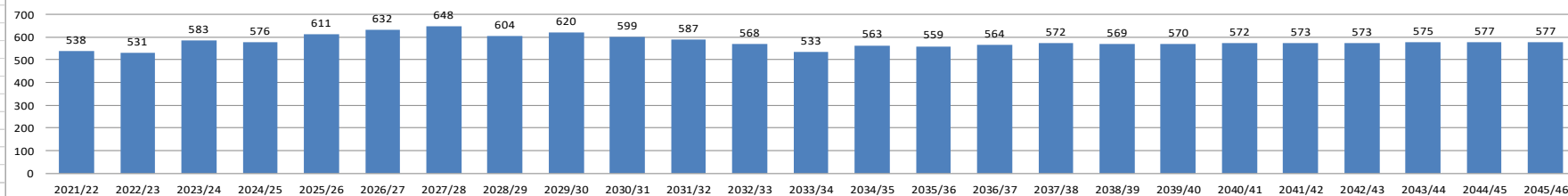
Schulträger	Oberschulen	2021/22	2022/23	2023/24	2024/25	2025/26	2026/27	2027/28	2028/29	2029/30	2030/31	2031/32	2032/33	2033/34	2034/35	2035/36	2036/37	2037/38	2038/39	2039/40	2040/41	2041/42	2042/43	2043/44	2044/45	2045/46	
Mittelbereich Oschatz	Oschatz	63	97	65	79	79	81	78	76	73	74	57	52	53	52	52	49	49	48	48	48	48	46	46	46	46	
	Schüler-Prognose LaSuB für OS:	Mügeln	41	47	45	43	39	40	40	44	37	39	32	31	31	30	30	29	29	28	28	28	28	27	27	27	27
		Wermsdorf	44	52	41	50	48	50	48	49	50	50	34	37	35	35	34	33	33	32	32	32	32	31	31	31	31
		Werkshule Naundorf	33	18	20	25	24	24	22	23	22	21	17	17	16	16	16	15	15	15	15	15	15	14	14	14	14
Daten der Stadt bzw. Gemeinde	Zuzüge																										
	Summe:	181	214	171	198	190	196	187	191	182	184	140	137	135	132	132	127	126	123	122	122	122	119	119	119	119	
Zügigkeit der OS	Oschatz				4,0	4,0	4,0	4,0	4,0	4,0	4,0	4,0	4,0	4,0	4,0	4,0	4,0	4,0	4,0	4,0	4,0	4,0	4,0	4,0	4,0	4,0	
	Mügeln				2,0	2,0	2,0	2,0	2,0	2,0	2,0	2,0	2,0	2,0	2,0	2,0	2,0	2,0	2,0	2,0	2,0	2,0	2,0	2,0	2,0	2,0	
	Wermsdorf				2,0	2,0	2,0	2,0	2,0	2,0	2,0	2,0	2,0	2,0	2,0	2,0	2,0	2,0	2,0	2,0	2,0	2,0	2,0	2,0	2,0	2,0	
	Werkshule Naundorf				1,0	1,0	1,0	1,0	1,0	1,0	1,0	1,0	1,0	1,0	1,0	1,0	1,0	1,0	1,0	1,0	1,0	1,0	1,0	1,0	1,0	1,0	
	Bedarf an Zügen nach § 5 Abs. 4 SchulnetzVO				8,0	8,0	8,0	8,0	8,0	8,0	8,0	6,0	6,0	6,0	6,0	6,0	6,0	6,0	5,0	5,0	5,0	5,0	5,0	5,0	5,0	5,0	
Züge	Fehlbedarf (-) Überhang (+)				1,0	1,0	1,0	1,0	1,0	1,0	1,0	3,0	3,0	3,0	3,0	3,0	3,0	4,0	4,0	4,0	4,0	4,0	4,0	4,0	4,0	4,0	

Zugang in die 5. Klassenstufe - Oberschulen Mittelbereich Oschatz

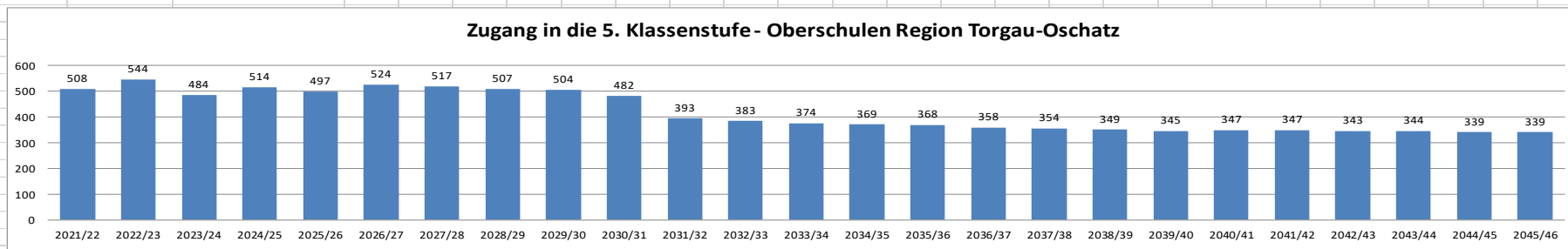


Schulträger	Oberschulen	2021/22	2022/23	2023/24	2024/25	2025/26	2026/27	2027/28	2028/29	2029/30	2030/31	2031/32	2032/33	2033/34	2034/35	2035/36	2036/37	2037/38	2038/39	2039/40	2040/41	2041/42	2042/43	2043/44	2044/45	2045/46
Region Delitzsch-Eilenburg	Schüler-Prognose LaSuB für OS einschl. Zuzug:	160	146	157	158	163	174	160	171	181	164	168	158	148	164	162	165	172	173	173	173	173	173	173	173	173
	Delitzsch																									
	Lessing Schkeuditz	70	78	91	86	91	108	121	110	133	139	143	137	128	129	130	130	130	130	130	130	130	130	130	130	130
	Krostitz	53	53	74	63	71	71	74	82	67	66	61	62	56	61	61	61	62	62	62	62	63	63	63	63	63
	Bad Düben	66	78	84	73	82	88	83	70	72	66	64	66	55	60	59	59	59	58	58	58	58	58	58	59	60
	Eilenburg	102	97	79	98	109	98	110	84	86	90	82	78	77	78	76	76	76	74	74	74	74	74	75	75	75
	Taucha	87	79	98	97	95	92	101	87	81	74	69	67	68	71	72	72	73	73	74	74	75	75	75	75	
	Summe:	538	531	583	576	611	632	648	604	620	599	587	568	533	563	559	564	572	569	570	572	573	573	575	577	
Zügigkeit der OS	Artur Becker Delitzsch				3,5	3,5	3,5	3,5	3,5	3,5	3,5	3,5	3,5	3,5	3,5	3,5	3,5	3,5	3,5	3,5	3,5	3,5	3,5	3,5	3,5	
	Erasmus Schmidt Delitzsch				3,5	3,5	3,5	3,5	3,5	3,5	3,5	3,5	3,5	3,5	3,5	3,5	3,5	3,5	3,5	3,5	3,5	3,5	3,5	3,5	3,5	
	Lessing Schkeuditz				4,0	4,0	4,0	4,0	4,0	4,0	4,0	4,0	4,0	4,0	4,0	4,0	4,0	4,0	4,0	4,0	4,0	4,0	4,0	4,0	4,0	
	Krostitz				2,5	2,5	2,5	2,5	2,5	2,5	2,5	2,5	2,5	2,5	2,5	2,5	2,5	2,5	2,5	2,5	2,5	2,5	2,5	2,5	2,5	
	Bad Düben				3,0	3,0	3,0	3,0	3,0	3,0	3,0	3,0	3,0	3,0	3,0	3,0	3,0	3,0	3,0	3,0	3,0	3,0	3,0	3,0	3,0	
	Eilenburg				4,0	4,0	4,0	4,0	4,0	4,0	4,0	4,0	4,0	4,0	4,0	4,0	4,0	4,0	4,0	4,0	4,0	4,0	4,0	4,0	4,0	
	Ev. Bad Düben				1,0	1,0	1,0	1,0	1,0	1,0	1,0	1,0	1,0	1,0	1,0	1,0	1,0	1,0	1,0	1,0	1,0	1,0	1,0	1,0	1,0	
	Taucha				3,0	3,0	3,0	3,0	3,0	3,0	3,0	3,0	3,0	3,0	3,0	3,0	3,0	3,0	3,0	3,0	3,0	3,0	3,0	3,0	3,0	
	Bedarf an Zügen nach § 5 Abs. 4 SchulnetzVO				24,0	25,0	26,0	26,0	25,0	25,0	24,0	24,0	23,0	22,0	23,0	23,0	23,0	23,0	23,0	23,0	23,0	23,0	23,0	24,0	24,0	
Züge	Fehlbedarf (-) Überhang (+)				0,5	-0,5	-1,5	-1,5	-0,5	-0,5	0,5	0,5	1,5	2,5	1,5	1,5	1,5	1,5	1,5	1,5	1,5	1,5	0,5	0,5	0,5	

Zugang in die 5. Klassenstufe - Oberschulen Region Delitzsch-Eilenburg (mit Zuzug)



Schulträger	Oberschulen	2021/22	2022/23	2023/24	2024/25	2025/26	2026/27	2027/28	2028/29	2029/30	2030/31	2031/32	2032/33	2033/34	2034/35	2035/36	2036/37	2037/38	2038/39	2039/40	2040/41	2041/42	2042/43	2043/44	2044/45	2045/46	
Region Torgau-Oschatz	Schüler-Prognose LaSuB für OS:																										
	Torgau	136	150	159	143	147	152	152	147	149	151	126	130	119	119	119	117	115	115	112	114	114	114	114	113	113	
	Beilrode	53	39	38	39	41	43	46	38	37	35	27	27	27	26	26	26	25	25	25	25	25	25	25	25	25	
	Mockrehna	70	75	70	83	65	78	78	71	83	63	64	54	57	56	55	54	54	53	52	53	53	53	53	53	53	
	Oschatz	63	97	65	79	79	81	78	76	73	74	57	52	53	52	52	49	49	48	48	48	48	46	46	46	46	
	Mügeln	41	47	45	43	39	40	40	44	37	39	32	31	31	30	30	29	29	28	28	28	28	27	27	27	27	
	Wermsdorf	44	52	41	50	48	50	48	49	50	50	34	37	35	35	34	33	33	32	32	32	32	31	31	31	31	
	Werksschule Naundorf	33	18	20	25	24	24	22	23	22	21	17	17	16	16	16	15	15	15	15	15	15	14	14	14	14	
	Ev. OS Belgern	68	66	46	51	53	55	54	60	53	48	37	36	37	36	36	35	34	34	33	33	33	33	33	30	30	
		Summe:	508	544	484	514	497	524	517	507	504	482	393	383	374	369	368	358	354	349	345	347	347	343	344	339	339
Zügigkeit der OS	Torgau Bora				2,5	2,5	2,5	2,5	2,5	2,5	2,5	2,5	2,5	2,5	2,5	2,5	2,5	2,5	2,5	2,5	2,5	2,5	2,5	2,5	2,5	2,5	
	Torgau Nordwest				2,5	2,5	2,5	2,5	2,5	2,5	2,5	2,5	2,5	2,5	2,5	2,5	2,5	2,5	2,5	2,5	2,5	2,5	2,5	2,5	2,5	2,5	
	PRO MONTESSORI				1,0	1,0	1,0	1,0	1,0	1,0	1,0	1,0	1,0	1,0	1,0	1,0	1,0	1,0	1,0	1,0	1,0	1,0	1,0	1,0	1,0	1,0	
	Beilrode				2,0	2,0	2,0	2,0	2,0	2,0	2,0	2,0	2,0	2,0	2,0	2,0	2,0	2,0	2,0	2,0	2,0	2,0	2,0	2,0	2,0	2,0	2,0
	Mockrehna				3,0	3,0	3,0	3,0	3,0	3,0	3,0	3,0	3,0	3,0	3,0	3,0	3,0	3,0	3,0	3,0	3,0	3,0	3,0	3,0	3,0	3,0	3,0
	Oschatz				4,0	4,0	4,0	4,0	4,0	4,0	4,0	4,0	4,0	4,0	4,0	4,0	4,0	4,0	4,0	4,0	4,0	4,0	4,0	4,0	4,0	4,0	4,0
	Mügeln				2,0	2,0	2,0	2,0	2,0	2,0	2,0	2,0	2,0	2,0	2,0	2,0	2,0	2,0	2,0	2,0	2,0	2,0	2,0	2,0	2,0	2,0	2,0
	Wermsdorf				2,0	2,0	2,0	2,0	2,0	2,0	2,0	2,0	2,0	2,0	2,0	2,0	2,0	2,0	2,0	2,0	2,0	2,0	2,0	2,0	2,0	2,0	2,0
	Werksschule Naundorf				1,0	1,0	1,0	1,0	1,0	1,0	1,0	1,0	1,0	1,0	1,0	1,0	1,0	1,0	1,0	1,0	1,0	1,0	1,0	1,0	1,0	1,0	1,0
	Ev. OS Belgern				3,0	3,0	3,0	3,0	3,0	3,0	3,0	3,0	3,0	3,0	3,0	3,0	3,0	3,0	3,0	3,0	3,0	3,0	3,0	3,0	3,0	3,0	3,0
	Bedarf an Zügen nach § 5 Abs. 4 SchulnetzVO				21,0	20,0	21,0	21,0	21,0	21,0	20,0	16,0	16,0	15,0	15,0	15,0	15,0	14,0	14,0	14,0	14,0	14,0	14,0	14,0	14,0	14,0	
Züge	Fehlbedarf (-)				2,0	3,0	2,0	2,0	2,0	2,0	3,0	7,0	7,0	8,0	8,0	8,0	8,0	8,0	9,0	9,0	9,0	9,0	9,0	9,0	9,0	9,0	
	Überhang (+)																										



### 3. Standortplan und langfristige Zielplanung

Der Standortplan wird auf Grundlage des Schulnetzberichtes sowie der mittel- und langfristigen Bedarfsprognose erstellt.

Nach § 4 a des Schulgesetzes für den Freistaat Sachsen (SchulG)

- a) werden Oberschulen mindestens zweizügig geführt (§ 4 a Absatz 3 SchulG),
- b) beträgt die Mindestschülerzahl 20 Schüler je Klasse (§ 4 a Absatz 1 Nummer 2 SchulG),
- c) werden je Klasse nicht mehr als 28 Schüler unterrichtet; Überschreitungen dieser Klassenobergrenze bedürfen der Beschlussfassung durch die Schulkonferenz (§ 4 a Absatz 2 SchulG).

Demgegenüber stehen die Vorschrift des § 2 Absatz 2 der Verordnung des Sächsischen Staatsministeriums für Kultus zur Schulnetzplanung im Freistaat Sachsen (Schulnetzplanungsverordnung - SchulnetzVO) und die Praxis der Bescheidung der Schulnetzpläne durch das Sächsische Staatsministerium für Kultus, wonach ein Richtwert für die Klassenbildung von 25 Schülern anzustreben ist.

Außerdem lässt § 4 b SchulG Ausnahmen für Schulstandorte im ländlichen Raum außerhalb der Oberzentren zu. Oberschulen dürfen demnach abweichend von § 4 a Abs. 3 einzügig fortgeführt werden (Mindestschülerzahl 20).

Das tatsächliche Anmeldeverhalten der Eltern für ihre Kinder wird auch wesentlich von der Attraktivität und den Angeboten der jeweiligen Schule beeinflusst.

In der langfristigen Zielplanung ist anzugeben, welche Maßnahmen in welcher zeitlichen Abfolge über einen Zeitraum von 15 Jahren durchzuführen sind, um den Standortplan schuljährlich zu erfüllen.

Die Anzahl der an den Oberschulen aufzunehmenden Schüler wird voraussichtlich gegen Ende des Jahrzehnts nahezu stetig sinken. Der Planungsträger geht davon aus, dass die Bildung von fünften Klassen bis zum Ende des Prognosezeitraumes ggf. mit Ausnahme der Oberschule in Wermisdorf entsprechend der Maximalzügigkeit der jeweiligen Oberschule erfolgen kann. Eine Unterschreitung der Mindestschülerzahl an den anderen Oberschulen - unter Berücksichtigung der notwendigen bzw. gebotenen Umlenkungen - wird erst nach Ende des Prognosezeitraumes erwartet. Zum gegenwärtigen Zeitpunkt sieht daher der Planungsträger keinen Bedarf für die Einleitung entsprechender Maßnahmen.

In der Fortschreibung der Schulnetzplanung des Planungsteils Oberschulen wurden mögliche Auswirkungen bei der Umsetzung inklusiven Lernens nicht berücksichtigt, da zum gegenwärtigen Zeitpunkt noch keine konkreten Anhaltspunkte vorliegen. Sollte aufgrund entsprechender Änderungen der schulgesetzlichen Grundlagen dies vor der nächsten Fortschreibung der Schulnetzplanung zu Auswirkungen bei der Umsetzung inklusiven Lernens an den Oberschulen führen, wird der Planungsträger die Schulnetzplanung entsprechend § 8 Absatz 2 SchulnetzVO zeitnah anpassen.

## **Kommunal getragene Oberschulen**

Gemäß § 7 Schulnetzplanungsverordnung werden als Schulstandorte die Städte und Gemeinden benannt. Die Städte und Gemeinden entscheiden im Rahmen der kommunalen Selbstverwaltung, wie viele Oberschulen sie mit welcher Kapazität (Zügigkeit) betreiben.

Infolge der Neuregelungen des Schulgesetzes sind alle Oberschulstandorte im Landkreis Nordsachsen unter Beachtung der nachfolgenden Aspekte als gesichert anzusehen.

In den Städten, in denen zwei Oberschulen bestehen (Delitzsch, Torgau) kann es bei Bedarf (Raumkapazität, ungleiche Verteilung der Schüler nach Anmeldeschluss u. dgl.) zu Umlenkungen zwischen den beiden Schulen dieser Schulart kommen.

Ein Umlenken von Schülern aus bisher „angestammten“ Einzugsbereichen ist nur theoretisch möglich. Einerseits ist mit Einsprüchen der Elternschaft zu rechnen; andererseits sind dazu neue Verkehrsverbindungen zu schaffen, was die Schülerbeförderungskosten für den Landkreis, der nicht nur Träger der Schulnetzplanung, sondern auch der Schülerbeförderung ist, steigen lässt.

Durch schulorganisatorische Maßnahmen lässt sich an den großen (z. B. vierzügigen) Oberschulen ein weiterer Zug problemlos unterbringen, wenn auch alle Fachräume zeitlich ausgelastet werden. In Taucha und Schkeuditz werden künftig weniger oder keine Schüler aus Leipzig bzw. Sachsen-Anhalt mehr aufgenommen werden können. Allein für NOS ist die Kapazität ausreichend. In analoger Anwendung des Beschlusses 2 B 190/16 des Obergerichtspräsidenten Bautzen vom 12.9.2016 hat die Schule bis zur Kapazitätsgrenze aufzunehmen. Das bedeutet, dass zuvörderst Schüler aus dem Landkreis Nordsachsen aufgenommen und die Klassen bis zu Kapazitätsgrenze mit Schülern aus anderen Gebieten aufgefüllt werden.

### **Bad Düben**

Oberschule Bad Düben

Die Schülerzahlen an der Oberschule steigen. In Schuljahr 2023/24 sind 384 Schüler vorhanden; im vergangenen Schuljahr waren es rund 350. Folgende Gründe sind zu nennen:

- Erweiterung des Einzugsgebietes (andere Schulen sind vollständig ausgelastet, z. B. Delitzsch, Eilenburg, Krostitz)
- Aufnahme ukrainischer Kinder
- Aufnahme weiterer DAZ-Kinder
- Zuzüge in den Raum Bad Düben
- Aufnahme von Wechslern aus dem Gymnasium

### **Beilrode**

Oberschule Beilrode

Die Oberschule Beilrode erreicht unter Berücksichtigung des nunmehrigen Wahlverhaltens im kommenden Planungszeitraum die für eine Zweizügigkeit geforderte Mindestschülerzahl von 40 Schülern pro Jahrgang.

Nach der aktuellen Schülerzahlprognose des LaSuB werden sich in den kommenden Jahren genügend Schüler anmelden, um zwei 5. Klassen einrichten zu können. Langfristig aber könnte die 40-Schüler-Marke verfehlt werden. Dann ist unter Berücksichtigung der Lage an den beiden Torgauer Oberschulen zu prüfen, ob ausnahmsweise dennoch 2 Klassen eingerichtet werden können (insbesondere wenn ein Umlenken nach Torgau dort zur Bildung einer weiteren Klasse führen

würde). Lassen sich zwei 5. Klassen am Standort Beilrode nicht mehr rechtfertigen, käme die Fortführung als einzügige Oberschule gemäß § 4b Absatz 2 und 4 SächsSchulG in Betracht. Sofern in einem Übergangszeitraum die Anmeldezahlen im Bereich zwischen 28 und 40 liegen, müssten einige Schüler umgelenkt werden. Da in der Vergangenheit aber stets auch Kinder an der Oberschule Beilrode angemeldet wurden, die zuvor Grundschulen der Stadt Torgau bzw. der Gemeinde Domnitzsch besucht hatten, sollte dies zu zumutbaren Bedingungen gelingen.

Es handelt es sich bei diesem Raum (Ostelbien) um ein durch die Elbe und die Landesgrenzen relativ abgeschlossenes Gebiet des Landkreises. Im Jahr 2008 wurde der Standort Beilrode seitens des SMK daher als sicher bestätigt. Die Beibehaltung der Zweizügigkeit der OS Beilrode ist im Hinblick auf die geografische Lage sowie aus der Sicht der Regionalplanung zu unterstützen.

Außerdem wird das Erschließen von zwei Eigenheimstandorten eine kurz- und mittelfristig positive Entwicklung der Schülerzahlen auch an der OS bewirken.

## **Delitzsch**

Artur-Becker-Oberschule

Erasmus-Schmidt-Oberschule

Die Erasmus-Schmidt-Oberschule ist saniert und dreizügig (17 allgemeine Unterrichtsräume, 5 Fachräume) ausgerichtet. Sie wurde als 2,5-zügige Schule geplant und baulich hergerichtet. Tatsächlich wird sie nunmehr bereits seit mehreren Jahren als 3,5-zügige Schule mit allen Einschränkungen geführt. Die Prognose Report 2024 geht von einer zukünftigen Dreizügigkeit aus.

Die Artur-Becker-Oberschule wird ebenfalls dreizügig genutzt (16 allgemeine Unterrichtsräume, 4 Fachräume). Die Prognose Report 2024 sieht auch künftig 3 Züge vor. Die Stadt Delitzsch möchte in den kommenden Jahren einen Ersatzneubau der Artur-Becker-Oberschule im Stadtumbaugebiet vornehmen und hat diesen in der mittelfristigen Haushaltsplanung bereits mit einer Richtwertkapazität von 4,5 Zügen vorgesehen, was seitens des SMK bereits bestätigt wurde.

In den kommenden Jahren sind auf insgesamt vier Baugebieten ca. 500 bis 600 WE geplant. Diese Zuzüge wurden pauschal in die Prognose einberechnet. Dadurch wird eine Gesamtkapazität von aus heutiger Sicht 7 Zügen an beiden Oberschulen der Stadt Delitzsch zusammen notwendig. Dies wurde in der abgeänderten Prognoserechnung für die beiden Oberschulen in Delitzsch pauschal berücksichtigt (grüne Balken).

Geographisch ist die Stadt Delitzsch im Nordwesten des Landkreises (und sogar des Freistaates) der äußerste Schulstandort für die Oberschulen und Gymnasien. Damit einher geht die zwingende Aufnahme von Schülern aus dem Mittelbereich (Stadt Delitzsch, Gemeinden Wiedemar, Löbnitz, Rackwitz und Schönwölkau). Alle Übertrittsprognosen in die weiterführenden Schulen beruhen auf den bisherigen Erfahrungen und Durchschnittswerten. Eine Änderung an den Quoten bedeutet sofort eine höhere Nachfrage nach der entsprechenden Schulform. Zudem darf die Rückkehr vom Gymnasium auf die Oberschule in den höheren Jahrgängen bei allen Betrachtungen nicht vernachlässigt werden. Die Übertrittsquoten aus den einzelnen Grundschulen an die weiterführenden Schulen variieren im Laufe der Zeit sehr stark. Deshalb können hier nur Mittelwerte angenommen werden. Inwieweit diese eintreten, ist erwiesenermaßen unsicher. Abweichungen von 10 % nach oben oder unten sind unter diesen Umständen als normal zu betrachten. In den vergangenen Schuljahren war mehrfach festzustellen, dass die Aufnahme von Schülern an den beiden Oberschulen wegen fehlender Kapazität (Umlenkung Klasse 5; spätere Rückkehrer vom Gymnasium) nicht möglich war und die Schüler an Schulstandorte außerhalb der Stadt mit entsprechenden Verkehrswegen verwiesen wurden. Dies stößt insbesondere bei Eltern und Schülern mit Hauptwohnsitz in Delitzsch auf massives Unverständnis.

In den benannten Prognosen sind die Großinvestitionen im Raum Delitzsch mit den Auswirkungen im kommenden Jahrzehnt nicht berücksichtigt. Die betrifft einerseits das CTC mit seinem Aufwuchs nach der Gründungsphase und zum anderen in Wiedemar die Diskussionen um das mögliche große Gewerbegebiet. Dies hat zwingend Auswirkungen auf die Schülerströme für Oberschule und Gymnasium in Richtung Delitzsch. Demografische Großereignisse (Kriege, Katastrophen) lassen sich aber genauso wenig wie die Auswirkungen der Ansiedlung bzw. Gründung von Großbetrieben zahlenmäßig prognostizieren. Niemand kann heute sagen, wo wie viele Häuser und Wohnungen entstehen werden und wie viele Kinder daraus erwachsen. Das CTC wird sich in den nächsten 4 bis 5 Jahren jedoch noch nicht gravierend auswirken, so dass dies Gegenstand späterer Betrachtungen sein muss.

### **Eilenburg**

Oberschule „Friedrich Tschanter“ Eilenburg

Langfristig werden die Schülerzahlen voraussichtlich zurückgehen. Dennoch muss nach der aktuellen Vorausberechnung des LaSuB in der Oberschule „Friedrich Tschanter“ Eilenburg mittelfristig mit vier und langfristig mit drei Zügen gerechnet werden.

### **Krostitz**

Die Oberschule in Krostitz ist zweizügig ausgelegt, der Schulstandort ist gesichert. Seit mehreren Jahren steigen die Anmeldezahlen kontinuierlich, so dass die Oberschule immer wieder an ihre Kapazitätsgrenzen gerät.

Aufgrund der gravierend gestiegenen Schülerzahlen mussten im Schuljahr 2019/2020 und im Schuljahr 2023/2024 jeweils drei fünfte Klassen aufgenommen werden. Die Schule ist damit an der absoluten räumlichen Kapazitätsgrenze gelangt. Mit den gestiegenen Schülerzahlen hat sich die Raumsituation verschärft, da die meisten Klassen mehr als 26 Schülerinnen und Schüler haben und Fachunterrichtsräume fehlen.

Die Gemeinde Krostitz als Schulträger hat gegenüber dem Landesamt für Schule und Bildung die Problematik, dass sowohl die Kapazitätsgrenze der Klassenbildung als auch die Problematik der Raumgröße besteht, dargelegt und schließt eine erneute Aufnahme von drei fünften Klassen in den nächsten Schuljahren aus. Zum Erreichen des Ziels, eine Kapazitätsüberschreitung zu verhindern, müssen auswärtige Schülerinnen und Schüler (außer Schönwölkau und Rackwitz) mittelfristig abgewiesen werden.

Geplante Baumaßnahmen beziehen sich weitestgehend auf dringend notwendige Erhaltungsmaßnahmen, im Besonderen betrifft das die Elektrik sowie die malermäßige Instandhaltung.

### **Mockrehna**

Die Oberschule Mockrehna wird zweizügig angegeben, ist jedoch laut Raumliste maximal dreizügig führbar. Sie besitzt 17 allgemeine und 11 Gruppenräume, jeweils incl. 6 Fachkabinetten. Neben den Oberschulklassen sind auch 3 Hauptschulgruppen und eine DaZ-Gruppe zu betreuen. Der Standort besteht aus einem sanierten Anbau und einem Neubau aus dem Jahre 2011. Durch schulorganisatorisch-bauliche Maßnahmen hat der Schulträger zwei offene Pausenräume zu Gruppenräumen umgerüstet.



Die Prognose im Betrachtungszeitraum ist laut Report bis 2034 dreizügig.

Die Einwohnerentwicklung in Mockrehna ist seit einiger Zeit positiv. Insbesondere durch den Schlachtbetrieb Alfra, der 650 Arbeitsplätze bietet, ziehen viele Familien mit Kindern in die Gemeinde. Außerdem wurden in der Gemeinde 14 neue Eigenheime gebaut, weil sich Mockrehna wegen einer guten Bahnverbindung beispielsweise für Leipziger als zukünftiger Wohnstandort anbietet.

### **Mügel, Stadt**

Goethe-Oberschule Mügel

Aufgrund der momentanen Verstetigung der eigenen Schülerzahlen und insbesondere auch einpendelnder Schülerströme aus der Gemeinde Jahnatal ist die Oberschule Mügel als sicherer Schulstandort anzusehen.

Sofern jährlich 10 oder mehr Schüler aus dem Raum Ostrau nach Mügel gelangen, was in den vergangenen Jahren immer zu verzeichnen war, ist der Erhalt einer zweizügigen Oberschule in Mügel auch mittelfristig gesichert. Unverzichtbar ist dafür jedoch, dass die Richtlinie des Landkreises zur Gewährung von Zuschüssen zum Erhalt von Mittelschulstandorten auf der Grundlage der gesicherten Schulstandorte – außerhalb des Wirkungskreises der Schülerbeförderungssatzung – in Anwendung bleibt.

Langfristig wird erwartet, dass die Zahl der Eintritte in die Oberschule Mügel 40 unterschreitet.

### **Oschatz**

Robert-Härtwig-Oberschule

Langfristig werden die Schülerzahlen entsprechend der demografischen Entwicklung zurückgehen. Mittelfristig ist noch teilweise mit vier- und späterhin mit stabilen drei Zügen zu rechnen.

### **Schkeuditz**

In der Oberschule setzt sich die für die Grundschulen berechnete Schülerprognose fort. Die bis dahin ausreichende 3-Zügigkeit ist seit dem Schuljahr 2022/23 in eine 4-Zügigkeit übergegangen. In dieser Prognose wurden nur Schüler aus Nordsachsen berücksichtigt. Schüler aus Leipzig, wie bisher traditionell erfolgt, können zukünftig voraussichtlich nicht mehr aufgenommen werden.

Die vorhandenen Raumkapazitäten reichen für eine durchgängige 4-Zügigkeit, auch unter Nutzung der zeitlichen Auslastung der Fachräume, nicht mehr aus und ab 2026/27 wird teilweise sogar eine Fünf- bis Sechszügigkeit erwartet. Ein Ausweichen auf umliegende Einrichtungen war nicht möglich, da keine freien Kapazitäten in den umliegenden Schulen bzw. öffentlichen Einrichtungen vorhanden sind.

Bisher hat sich die Prognose der Stadt Schkeuditz bestätigt und zwischenzeitlich musste auch in der Oberschule ein Computerkabinett zugunsten eines Klassenraumes zurückgebaut werden. Deshalb hat die Stadt Schkeuditz die bauliche Erweiterung um 6 Klassenräume vorgenommen; sie wurden im Jahr 2024 in Betrieb genommen.

Weitere ggf. vorübergehend auftretende Raumdefizite können unter Ausnutzen aller verfügbaren Räume sowie versetzte Unterrichtszeiten kompensiert werden.

## **Taucha**

Die Oberschule Taucha ist dreizügig (17 allgemeine Unterrichtsräume, 5 Fachräume); die Prognose vierzügig laut Report 2020.

Der Schulträger erhielt Fördermittel mit denen ein Neubau von Schulsporthalle mit Mensa und Hauswirtschaftsunterrichtsraum umgesetzt werden konnte. Die Schaffung weiterer Unterrichtsräume ist begrüßenswert, da gemäß den Prognosen des Statistischen Landesamtes zu den Grundschulkindern die Stadt Taucha allein in den kommenden Jahren (ab etwa 2026) die Kapazität der Oberschule weitgehend auslasten wird und Kinder aus anderen Kommunen dann nur noch in Taucha beschult werden können, wenn weitere Räume zur Verfügung stehen. Da aktuell Kitas, Grundschule und Schulsporthalle für die Oberschule gebaut werden, ist eine weitere Baustelle ohne Fördermittel nicht zu bewältigen.

Der Bedarf ist höher als die ausgewiesene Kapazität, auch bedingt durch die Engpässe der Oberschullandschaft der Stadt Leipzig. Der Schulträger muss bei Engpässen u. U. kurzfristig Lösungen finden.

## **Torgau**

In Torgau bestehen zwei Oberschulen – die Katharina-von-Bora-OS und die OS Torgau Nordwest. In beiden Schulen zusammen sind in den kommenden Jahren etwa 130 bis 140 Eintritte in die Klassenstufe 5 zu verzeichnen. Das sind zusammen 6 Züge, wobei eine Lenkung so erfolgen kann, dass jeweils eine Dreizügigkeit erreicht wird.

## **Wermsdorf**

In den vergangenen Jahren erreichte die Oberschule Wermsdorf jedes Jahr die geforderte Mindestschülerzahl von 40. Damit besteht von Klassenstufe 5 bis Klassenstufe 10 durchgehend Zweizügigkeit und die vollständige Auslastung der bestehenden Räumlichkeiten.

An der Oberschule Wermsdorf werden Kinder aus dem Kernort Wermsdorf mit Ortsteilen, aus den Städten Dahlen und Mügeln mit den jeweiligen Ortsteilen sowie den Städten Oschatz und Grimma mit Ortsteilen unterrichtet. Durch die momentan bestehende Gewährleistung der notwendigen Verkehrsbedingungen ist die Erreichbarkeit der Oberschule Wermsdorf gegeben. Der Landkreis Nordsachsen sollte auch weiterhin an der Stärkung der Schulen seines Zuständigkeitsbereiches interessiert sein und die Kooperation der Gemeinde Wermsdorf insbesondere mit der Stadt Dahlen unterstützen.

Sollten die Schülerzahlen wieder zurückgehen, kann nach § 4 b Abs. 2 im ländlichen Raum außerhalb der Oberzentren eine bestehende Oberschule einzügig fortgeführt werden. Die dafür notwendige Schülerzahl wird mit den Übergängen aus den beiden Wermsdorfer Grundschulen erreicht.

## Oberschulen in freier Trägerschaft

### Evangelisches Schulzentrum - Oberschule - Bad Dübén

s. Textteil Grundschule

### Evangelische Oberschule Belgern

Die Evangelische Schulgemeinschaft möchte Schülern und Eltern eine Alternative zum staatlichen Bildungswesen in der Region Süd-Brandenburg und Nord-Sachsen bieten. Als private Institution versucht sie, Bildung über die zentralen Vorgaben und Rahmenlehrpläne hinaus flexibel zu gestalten und an den Bedürfnissen der heutigen Wirklichkeit auszurichten. Die Schulgemeinschaft blickt auf eine lange und insgesamt sehr erfolgreiche Entwicklung zurück. Was mit der Übernahme der Kindertagesstätte Tröbitz im Jahr 1992 begann, führte zur Gründung und Trägerschaft-Übernahme von insgesamt 9 Schulen, 4 Kindertagesstätten und 6 Schulhorten.

Im Januar 2018 begannen Initiativen in Belgern-Schildau eine Oberschule in freier Trägerschaft zu gründen. Die Stadt Belgern-Schildau unterstützte die Schulgründung und stellt seitdem mit dem entsprechenden Vertrag vom 26.11.2018 das Gebäude der ehemaligen Mittelschule zur Verfügung. Das Landesamt für Schule und Bildung erteilte mit Schreiben vom 29.07.2019, die Genehmigung dieser freien Oberschule. Mit Bescheid vom 08.06.2022 verlieh das SMK die Eigenschaft einer staatlich anerkannten Ersatzschule. Im Rahmen dieser Anerkennung wurde auch ein schuleigener Lehrplan für das Sonderfach MINT (Mathematik-Informatik-Naturwissenschaften-Technik) genehmigt.

An der Evangelischen Oberschule Belgern-Schildau leben und lernen derzeit 12 Klassen auf den Grundlagen christlicher Werte. Durch das Kirchenjahr hindurch werden von und mit den Schülern Andachten und Gottesdienste geplant und gestaltet - die Teilnahme am evangelischen Religionsunterricht ist verpflichtend. Hier geht es neben der Vermittlung der Inhalte des staatlichen Rahmenlehrplans vor allem um die Entwicklung sozialer Kompetenzen und um ein wertschätzendes Miteinander.

An der Evangelischen Oberschule Belgern-Schildau werden die Schüler kontinuierlich an die Berufswelt herangeführt. Sie erlernen durch den Umgang mit den ihnen zur Verfügung gestellten iPads, der IServ-Schul-Cloud, sowie den e-Screens der Klassenräume den Einsatz digitaler Medien als Werkzeug zur Gestaltung ihrer beruflichen Zukunft. Ein weiteres wichtiges Anliegen der Schule ist es, den Schülern ein Bewusstsein dafür zu geben, dass wir Menschen von und mit der Natur leben und die Schöpfung bewahren müssen. Dies geschieht im Rahmen verschiedener Unterrichtsfächer (insb. MINT) und auch bei der Gestaltung des Schulgrundstücks und der Pflege des Schulgartens.

### Evangelische Werkschule Naundorf

Die Evangelischen Werkschule Naundorf ist eine staatlich anerkannte Oberschule in Vollausstattung für die Klassenstufen 5 bis 10. Es wird nach dem sächsischen Lehrplan gearbeitet, Real- und Hauptschulabschluss können abgelegt werden. Darüber hinaus ist die Oberschule Naundorf eine Schule mit vollgebundenem Ganztagsangebot.

Für eine inklusive Beschulung stehen den Schülerinnen und Schülern und auch den Lehrkräften mehrere qualifizierte Mitarbeiter zur Verfügung. Inklusionsassistenten, Klassen- und Schulassistenten unterstützen bei individuellen Förderbedarfen der Schüler um Unterricht und in der Einzelförderung um eine optimale Unterrichtsqualität zu gewährleisten.

Eine Schulsozialarbeiterin und ein Kinder- und Jugendpsychologe fördern und unterstützen mit ihren Angeboten bei der Ausrichtung des Sozialverhaltens der Schulgemeinschaft.

Der Fokus der Werkschule liegt auf einer verstärkten Berufsorientierung. Werkschüler wenden ab der siebten Jahrgangsstufe ihr erworbenes theoretisches Wissen praktisch in Betrieben ihrer Wahl an. Sie sammeln Erfahrungen in den Berufen und können so ihre Neigungen überprüfen und die

Komplexität der Berufswelt erleben. Bei den Schülern werden Freude und Freiheit zur Entscheidung und Eigenständigkeit in der Arbeit geweckt.

Ziel ist, den Kindern neben einem möglichst erfolgreichen Schulabschluss, lebenspraktische Dinge sowie gute Sozialkompetenz mit auf ihren weiteren Lebensweg zu geben. Die Schullaufbahn an der Oberschule in Naundorf soll den Kindern den Weg in ein selbstbestimmtes, erfolgreiches (Berufs-)Leben ebnen. Es wird auf eine Vernetzung der Schule mit der beruflichen und kulturellen Lebenswelt der Region Wert gelegt. Ziel ist es ebenso, in einer pädagogischen Partnerschaft von Elternhaus und Schule, die von Vertrauen und konstruktiver Zusammenarbeit geprägt ist, gemeinsam die Verantwortung für die individuellen Entwicklungsprozesse der Kinder und Jugendlichen an der Schule zu übernehmen.

#### Handlungspädagogische Waldorfschule „Gut Loberthal“

s. Textteil Grundschule

#### Freie Schule Torgau – Oberschule

Zum Schuljahr 2002/03 wurde die Oberschule unter dem Namen Freie Aktive Schule „Siebenquellental“ ins Leben gerufen.

Die Freie Oberschule Torgau ist eine staatlich genehmigte Ersatzschule, eine pädagogische Alternative zum staatlichen Bildungssystem, in dem die Fähigkeiten jedes einzelnen Kindes im Mittelpunkt stehen. Es gibt keine Noten, dafür regelmäßige, ausführliche und aussagekräftige Entwicklungsberichte.

Die Freie Oberschule arbeitet integrativ, das heißt, dass Kinder mit den unterschiedlichsten Einschränkungen fachgerecht unterrichtet und betreut werden.

In kleinen, jahrgangsübergreifenden Gruppen findet altersgemischtes, selbstorganisiertes Lernen, mit eigenständigem Konfliktlösen statt. In täglichen Morgenkreisen werden der wertschätzende und faire Umgang miteinander geübt und alle anstehende Projekte, Klassenfahrten, Exkursionen, Praktika, Herausforderungen und Aufgaben besprochen.

Die Freie Schule Torgau – Oberschule wird seit mehreren Jahren sehr stark nachgefragt, so dass in den kommenden Jahren eine Erweiterung der Kapazitäten angestrebt wird.

## Übersicht zu Fehlbedarfen bezüglich der Kapazität von Oberschulen

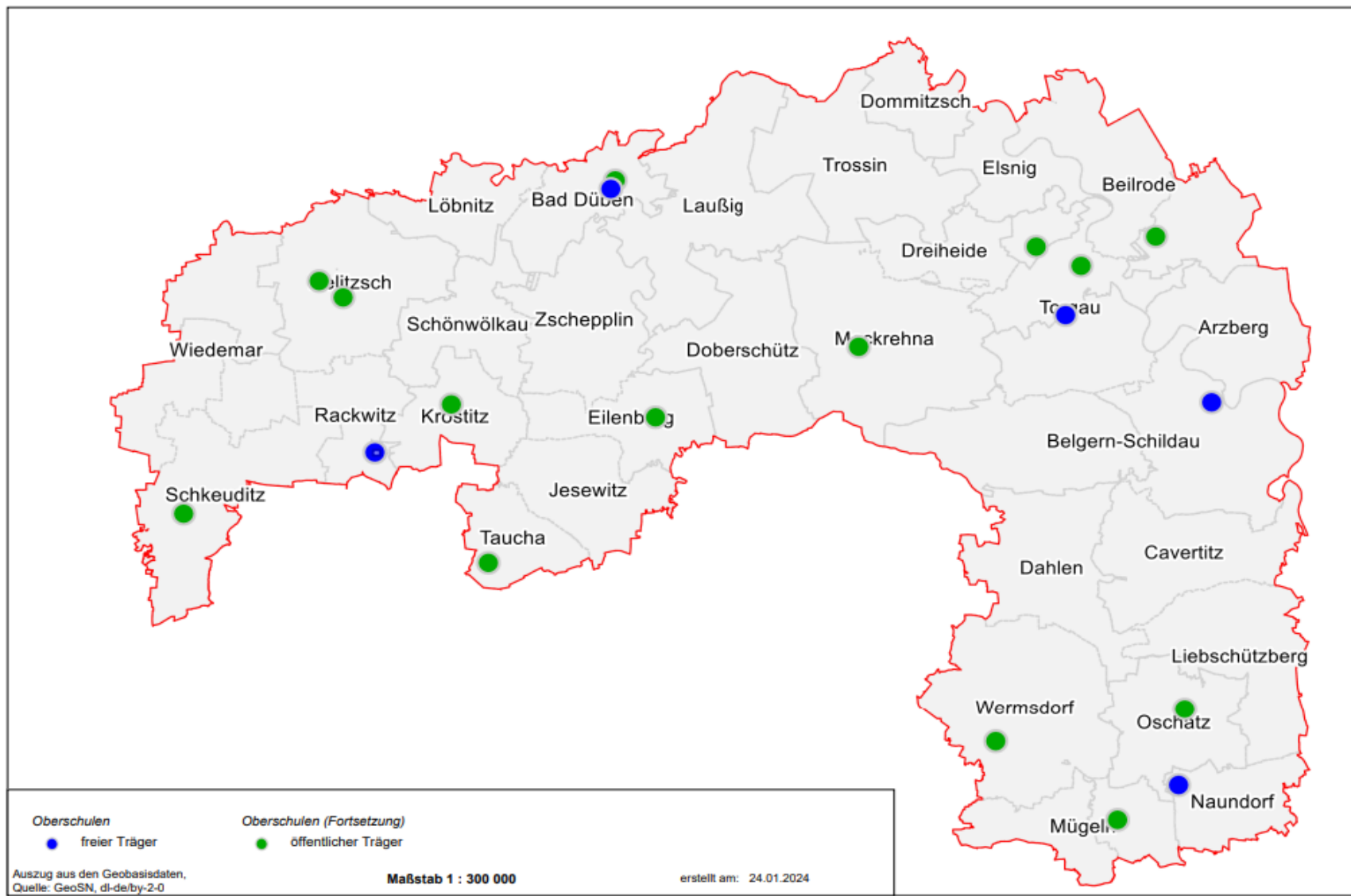
An dieser Stelle sollen ausschließlich die Schulträger benannt werden, bei denen sich ggf. Handlungsbedarf bezüglich einer Kapazitätserweiterung ergeben könnte. Dazu wird die mit Hilfe der Schülerzahlen des Landesamtes zzgl. der durch die Kommunen selbst mitgeteilten angenommenen Zuzüge (Bevölkerung mit schulpflichtigen Kindern) ermittelte Zügigkeit der Schulen der Kommune insgesamt herangezogen, d. h. sofern in einer Kommune mehrere Schulen der gleichen Schulart bestehen, werden sie zusammengefasst, da gemäß § 7 Schulnetzplanungsverordnung die Städte und Gemeinden als Schulstandorte benannt werden. Die Städte und Gemeinden entscheiden im Rahmen der kommunalen Selbstverwaltung, wie viele Schulen sie mit welcher Kapazität (Zügigkeit) betreiben.

Schulträger bzw. Standort	Ermittelte Unterdeckung der Zügigkeit (durchschnittlich bis maximal)	Handlungsbedarf	Bemerkungen
Delitzsch	bis -1	Beobachtung der Anzahl der Zuzüge	unter Berücksichtigung eines höheren Zuzugs in die Region (Mittelbereich) Delitzsch könnte in diesem eine Unterdeckung von bis zu 1,5 Zügen auftreten; daher ist Ersatzneubau der Artur-Becker-OS mit 4,5-zügiger Kapazität geplant
Krostitz	-0,5 bzw. -1	OS ist zweizügig; Schülerzahlen in unteren dreizügigen Bereich zu erwarten; 2019/2020 und 2023/2024 jeweils drei fünfte Klassen aufgenommen; damit ist die Schule an der räumlichen Kapazitätsgrenze angelangt;	Gemeinde Krostitz hat gegenüber dem Landesamt die Problematik, dass sowohl die Kapazitätsgrenze der Klassenbildung als auch die Problematik der Raumgröße besteht, dargelegt und schließt eine erneute Aufnahme von drei fünften Klassen in den nächsten Schuljahren aus; geplante Baumaßnahmen beziehen sich weitestgehend auf dringend notwendige Erhaltungssanierungen; Kapazitätsüberschreitung durch Lenkung bzw. Abweisen von Schülern verhindern

Schkeuditz	bis -2	Stadt signalisiert Handlungsbedarf, da zukünftig bis zu 6-zügig erwartet wird	im Jahr 2024 wurden 6 neue Klassenräume errichtet; wenn avisiertes Zuzug nicht eintritt, ist keine Kapazitätserweiterung erforderlich; für gegenwärtig vorhandene Zahl der wohnhaften Kinder ist Schule ausreichend; unter Ausnutzung aller verfügbaren Räume 5-zügig möglich; ggf. ergänzend versetzte Unterrichtszeiten
Taucha	-1	erhöhter Zuzug avisiert, aber schwer abschätzbar, daher weitere Beobachtung	wenn avisiertes Zuzug nicht eintritt, ist keine Kapazitätserweiterung erforderlich; für gegenwärtig vorhandene Zahl der wohnhaften Kinder ist Schule ausreichend; ggf. über die Aufnahme von Schülern außerhalb des LK NOS steuerbar

Dies schließt nicht aus, dass kurzfristig auch an anderen, bisher nicht bekannten Oberschulstandorten eine Veränderung der Situation dahingehend stattfinden kann, indem es durch nicht vorhersehbare Bevölkerungsentwicklungen zu Aufwuchs bei den Schülerzahlen kommen kann.

## Karte der Oberschulstandorte im Landkreis Nordsachsen



## Planungsteil Gymnasien

### Inhaltsverzeichnis

	Seite
1. Schulnetzbericht	705
2. Mittel- und langfristige Bedarfsprognose	764
3. Standortplan und langfristige Zielplanung	791



## 1. Schulnetzbericht

Zwecks einheitlicher Vorgehensweise hat das SMK zentrale Vorgaben entsprechend den Forderungen des Schulgesetzes bzw. der Schulnetzplanungsverordnung an die Schulträger bzw. Schulnetzplanungsträger herausgegeben, deren Verwendung zwingend ist. Dazu gehört auch die zu jeder Schule gehörende Auflistung aller vorhandenen Räume.

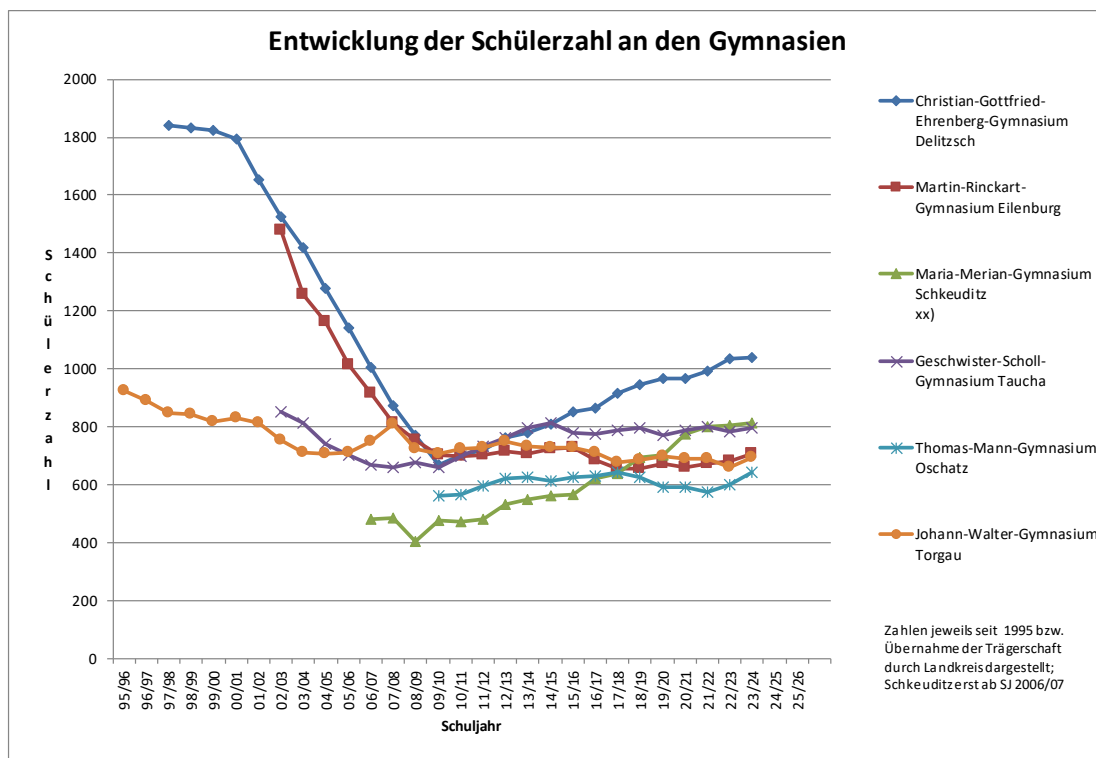
Im Schulnetzbericht werden die Gymnasien im Landkreis Nordsachsen durch den Standortbogen vorgestellt. Alle Angaben zu den jeweiligen Gymnasien wurden gemeinsam mit den Schulen erarbeitet bzw. geprüft und bestätigt.

Im Landkreis Nordsachsen bestehen 6 Gymnasien in öffentlicher eine 2 Gymnasien in freier Trägerschaft.

Die öffentlichen Gymnasien befinden sich alle in Trägerschaft des Landkreises und somit unter einheitlicher Bewirtschaftung. Das genannte Vorgehen, das im Landkreis Delitzsch bereits seit 2000 realisiert worden war, sichert die Gleichbehandlung aller weiterführenden Schulen. Infolge der einheitlichen Trägerschaft kann die Investitionstätigkeit in Abstimmung mit den Städten besser koordiniert und gesteuert werden. Die finanziellen Belastungen teilen sich auf mehrere Partner auf, so dass es nicht zur Übervorteilung kommt.

Die Schulhäuser entsprechen in ihrer Größe dem zu erwartenden Schüleraufkommen. Für alle gymnasialen Standorte ist die Bestandssicherheit gegeben.

Diese Grafik stellt die Entwicklung der Schülerzahlen der Gymnasien im Landkreis Nordsachsen seit 1995 bzw. jeweils ab Übernahme der Trägerschaft durch den Landkreis bzw. der Verfügbarkeit der Kennzahlen dar:



xx) ohne Markranstädt

Schulname: Christian-Gottfried-Ehrenberg-Gymnasium Delitzsch



Schulträger	Landkreis Nordsachsen
Zentralörtliche Funktion des Schulträgers nach LEP / Regionalplan	
Dienststellenschlüssel	4440079
Telefon (optional)	034202 / 3820
Telefax (optional)	034202 / 38221
Homepage (optional)	<a href="http://www.ehrenberg-gymnasium.de">http://www.ehrenberg-gymnasium.de</a>
E-Mail (optional)	<a href="mailto:sekretariat@ehrenberg-gymnasium.de">sekretariat@ehrenberg-gymnasium.de</a>

#### Gebäude 1 (Haus Ehrenberg)

Anschrift	Christian-Gottfried-Ehrenberg-Gymnasium Am Wallgraben 16, 04509 Delitzsch
Baujahr/Gebäudetyp	1858 – roter Backsteinbau
Jahr und Umfang der Rekonstruktion	1992 bis 1997
Schulfreifläche (m <sup>2</sup> )	2000
Barrierefreiheit	nein

#### Gebäude 2 (Haus Diesterweg)

Anschrift	Christian-Gottfried-Ehrenberg-Gymnasium Bitterfelder Str. 15, 04509 Delitzsch
Baujahr/Gebäudetyp	1920 – gelber Klinkerbau
Jahr und Umfang der Rekonstruktion	1992 bis 1997
Schulfreifläche (m <sup>2</sup> )	3242
Barrierefreiheit	nein

**Gebäude 3 (Haus Reime)**

Anschrift	Christian-Gottfried-Ehrenberg-Gymnasium Dübener Str. 20, 04509 Delitzsch
Baujahr/Gebäudetyp	1920 - roter Backsteinbau
Jahr und Umfang der Rekonstruktion	1994 bis 1998
Schulfreifläche (m <sup>2</sup> )	15340
Barrierefreiheit	nein

**Gebäude 4 (Neubau Reime)**

Anschrift	Christian-Gottfried-Ehrenberg-Gymnasium Dübener Str. 20, 04509 Delitzsch
Baujahr/Gebäudetyp	2022
Jahr und Umfang der Rekonstruktion	/
Schulfreifläche (m <sup>2</sup> )	
Barrierefreiheit	ja

**Sporthalle 1**

Anschrift	Christian-Gottfried-Ehrenberg-Gymnasium Dübener Str. 20, 04509 Delitzsch
Baujahr	2011
Jahr und Umfang der Rekonstruktion	./.
Anzahl der Felder	2
Sportfläche Sporthalle (m <sup>2</sup> )	967
Barrierefreiheit	ja
Mitnutzungen durch andere Schulen bzw. Dritte und Umfang	Vereinssport 16.00 bis 22.00 Uhr; montags bis freitags

**Sporthalle 2**

Anschrift	Mehrzweckhalle, Karl-Marx-Str. 1, 04509 Delitzsch
Baujahr	1990 bis 1993
Jahr und Umfang der Rekonstruktion	2017 bis 2018, Brandschutz
Anzahl der Felder	3
Sportfläche Sporthalle (m <sup>2</sup> )	1274
Barrierefreiheit	nein
Mitnutzungen durch andere Schulen bzw. Dritte und Umfang	unbekannt

Gebäudeanalyse der/des Schulgebäude/s

separate Erfassung – siehe Excel-Tabellen

### Weitere Mindestangaben zur Schule

Darstellung zum Umfang der Bildungsangebote (siehe Legende)	► Schulversuche: Erasmus-Projekt, Schulpartner: BSZ Delitzsch / GS Delitzsch
Außerunterrichtliche Betreuungsangebote nach § 16 Abs. 1 SächsSchulG	Ganztagsangebote
Vorhandene Betreuungsangebote nach § 16 Abs. 2 SächsSchulG einschl. Kapazität lt. Betriebserlaubnis sowie der Auslastung in %	nein
Standorte der Heimunterbringung nach § 13 Abs. 3 SächsSchulG einschl. Kapazität lt. Betriebserlaubnis sowie der Auslastung in %	keine
Aussagen zu Internatsunterbringung (nur Schulen mit vertiefter Ausbildung und Schulen des zweiten Bildungsweges)	keine
Benennung des Kooperationsverbundes nach § 4c Abs. 7 Satz 1 SächsSchulG	Delitzsch bzw. Zusammenarbeit mit folgenden Förderschulen (Integration): <ul style="list-style-type: none"> <li>- Sächsische Landesschule f. Hörgeschädigte, Förderzentrum Samuel Heinecke Leipzig</li> <li>- Förderschule für Körperbehinderte, Albert-Schweitzer-Schule Leipzig</li> </ul>
Einzugsbereich (nur bei Schulen ohne Schulbezirk bei Einrichtung)	vorwiegend Altkreis Delitzsch
Schulbezirk bei Grundschulen nach § 25 SächsSchulG	kein
Hortstandorte je Grundschulbezirk einschl. der Kapazitäten nach Betriebserlaubnis (§23a Abs. 1 SächsSchulG)	keine
Bestehende Formen kommunaler Zusammenarbeit nach SächsKomZG (§ 4 Abs. 2 Nr. 10 SächsSchulnetzVO)	Zweckvereinbarung Landkreis mit Stadt Delitzsch
Sonstige regional relevante Angaben	

### Christian-Gottfried-Ehrenberg-Gymnasium Delitzsch / Delitzsch

Schulname / Schulort

#### Haus 1 - Ehrenberghaus (Wallgraben 16)

Gebäudebezeichnung (z. B. Hauptgebäude, Haus I, Altbau, Haus "Lessing")

Landkreis Nordsachsen

Schulträger

Susanne Winkler

Autor / Ansprechpartner

1858

Gründerzeitbau

Landkreis Nordsachsen

Okt. 2018

4440079

Baujahr (falls bekannt)

Gebäudetyp (falls bekannt, z. B. Gründerzeit, Altbau, Typ Dre

Träger der Schulnetzplanung

Datenstand Raumerfassung DISCH

Ifd. Nr.	Raumnummer / Raumname ("Türschild")	Fläche in m <sup>2</sup>	Zweck / Hauptnutzung	Plätze	Etage	benutzt / unbenutzt	gemeinsame Nutzung	
01	13	19,4	Arztraum / Erste-Hilfe Raum	<8	Erdgeschoss	benutzt	keine	allgen
02	15	90,35	Mensa / Speiseraum / Cafeteria /	>28	Erdgeschoss	benutzt	keine	Arztra
03	14	15,63	Küche / Ausgabeküche	<8	Erdgeschoss	benutzt	sonstige Nutzung	Aula /
04	16	18,96	Toiletten / Waschräume	<8	Erdgeschoss	benutzt	keine	Berati
05	17	19,97	Toiletten / Waschräume	<8	Erdgeschoss	benutzt	keine	Besch
06	110	57,66	Biologie	>28	1. Obergeschoss	benutzt	keine	Bewe
07	109	52,51	Lehrmittel / Vorbereitungs- /	keine	1. Obergeschoss	benutzt	keine	Bibliot
08	108	53,62	Biologie	>28	1. Obergeschoss	benutzt	keine	Biolog
09	107	56,34	allgemeiner Unterrichtsraum	28	1. Obergeschoss	benutzt	keine	Chem
10	105	45,67	allgemeiner Unterrichtsraum	24	1. Obergeschoss	benutzt	keine	Garde
11	106	3,61	Toiletten / Waschräume	<8	1. Obergeschoss	benutzt	keine	GTA (
12	104	29,94	Lehrpersonal	10	1. Obergeschoss	benutzt	keine	Hausr
13	103	30,26	Lehrmittel / Vorbereitungs- /	<8	1. Obergeschoss	benutzt	keine	Haust
14	102	3,98	Toiletten / Waschräume	<8	1. Obergeschoss	benutzt	keine	Hausv
15	101	45,74	allgemeiner Unterrichtsraum	24	1. Obergeschoss	benutzt	keine	Hort (i
16	202	31,65	Mensa / Speiseraum / Cafeteria /	8	2. Obergeschoss	benutzt	sonstige Nutzung	Inform
17	201	47,48	allgemeiner Unterrichtsraum	24	2. Obergeschoss	benutzt	keine	keine
18	206	69,8	Musik / Rhythmikraum	>28	2. Obergeschoss	benutzt	Ganztagsangebote	Küche
19	204	26,35	Sekretariat	<8	2. Obergeschoss	benutzt	keine	Kunst
20	203	21,01	Beratungsraum	<8	2. Obergeschoss	benutzt	sonstige Nutzung	Lager
21	205	30,37	Schulleitung	<8	2. Obergeschoss	benutzt	sonstige Nutzung	Lehr-
22	207	100,5	Physik	>28	2. Obergeschoss	benutzt	keine	Lehre
23	208	46,52	Lehrmittel / Vorbereitungs- /	<8	2. Obergeschoss	benutzt	keine	Lehrr
24	209	59,22	Physik	24	2. Obergeschoss	benutzt	keine	Mens
25	310	61,08	allgemeiner Unterrichtsraum	>28	3. Obergeschoss	benutzt	keine	Musik
26	307	146,73	Aula / Mehrzweckraum	>28	3. Obergeschoss	benutzt	sonstige Nutzung	Physi
27	306	59,94	Schularchiv / Museum	<8	3. Obergeschoss	benutzt	keine	Schul
28	305	75,21	Chemie	>28	3. Obergeschoss	benutzt	keine	Schul

29	304	17,05	Lehrmittel / Vorbereitungs- /	<8	3. Obergeschoss	benutzt	keine	Sekre
30	304	10,8	Lehrmittel / Vorbereitungs- /	<8	3. Obergeschoss	benutzt	keine	Sprac
31	301	80,91	Informatik	16	3. Obergeschoss	benutzt	keine	Toilett
32		17,95	Hausmeister / Servicematerial	<8	Erdgeschoss	benutzt	keine	Turns:
33		60,38	Haustechnik	keine	Erdgeschoss	benutzt	keine	Werke
34		127,82	Lager / Abstellraum	keine	Erdgeschoss	benutzt	keine	Wohn
35		17,02	Haustechnik	<8	Erdgeschoss	benutzt	sonstige Nutzung	
36								
37								
38								
39								
40								
41								
42								
43								
44								
45								
46								
47								
48								
49								
50								
51								
52								
53								
54								
55								
56								
57								
58								
59								
60								
61								
62								
63								
64								

**Christian-Gottfried-Ehrenberg-Gymnasium Delitzsch / Delitzsch**

Schulname / Schulort

**Haus 2 - Diesterweghaus (Bitterfelder Str. 15)**

Gebäude-/Schulteilbezeichnung (z. B. Haus II) und Ort, falls abweichend von Stammschule

**Landkreis Nordsachsen**

Schulträger

**Susanne Winkler**

Autor / Ansprechpartner:

**1920**

Baujahr (falls bekannt)

**Klinkerbau**

Gebäudebeschreibung (z. B. Gründerzeit, Altneubau, Typ Dresden)

**Landkreis Nordsachsen**

Träger der Schulnetzplanung

**Okt. 2023**

Datenstand Raumerfassung DISCH

**4440079**

Ifd. Nr.	Raumnummer / Raumname ("Türschild")	Fläche in m <sup>2</sup>	Zweck / Hauptnutzung	Plätze	Etage	benutzt / unbenutzt	gemeinsame Nutzung	
01	D30	54,09	Kunst	keine	3. Obergeschoss	benutzt	Ganztagsangebote	allgen
02	D32	54,09	allgemeiner Unterrichtsraum	>28	3. Obergeschoss	benutzt	Ganztagsangebote	Arztra
03	D33	66,54	Aula / Mehrzweckraum	keine	3. Obergeschoss	benutzt	Ganztagsangebote	Aula /
04	D37	48,3	allgemeiner Unterrichtsraum	26	3. Obergeschoss	benutzt	keine	Berati
05	D34	54,11	allgemeiner Unterrichtsraum	>28	3. Obergeschoss	benutzt	keine	Besct
06	D36	52,92	allgemeiner Unterrichtsraum	>28	3. Obergeschoss	benutzt	keine	Bewe
07	D31	16,09	Lehrmittel / Vorbereitungs- /	keine	3. Obergeschoss	benutzt	keine	Biblio
08	D20	52,51	allgemeiner Unterrichtsraum	>28	2. Obergeschoss	benutzt	keine	Biolog
09	D21	14,98	Lehrmittel / Vorbereitungs- /	keine	2. Obergeschoss	benutzt	keine	Chem
10	D22	53,28	allgemeiner Unterrichtsraum	>28	2. Obergeschoss	benutzt	keine	Garde
11	D23	18	Lehrmittel / Vorbereitungs- /	keine	2. Obergeschoss	benutzt	keine	GTA (
12	D24	48,76	Lehrpersonal	20	2. Obergeschoss	benutzt	keine	Hausr
13	D28	14,52	Toiletten / Waschräume	<8	2. Obergeschoss	benutzt	keine	Haust
14	28a	2,57	Toiletten / Waschräume	<8	2. Obergeschoss	benutzt	keine	Hausv
15	28b	2,63	Toiletten / Waschräume	<8	2. Obergeschoss	benutzt	keine	Hort (
16	28c	17,6	Toiletten / Waschräume	<8	2. Obergeschoss	benutzt	keine	Inform
17	28 d	3,3	Haustechnik	keine	2. Obergeschoss	benutzt	sonstige Nutzung	keine
18	D25	52,57	allgemeiner Unterrichtsraum	>28	2. Obergeschoss	benutzt	keine	Küche
19	D27	51,57	allgemeiner Unterrichtsraum	>28	2. Obergeschoss	benutzt	keine	Kunst
20	D12	53,7	allgemeiner Unterrichtsraum	>28	1. Obergeschoss	benutzt	keine	Lager
21	D10	51,19	allgemeiner Unterrichtsraum	>28	1. Obergeschoss	benutzt	keine	Lehr-
22	D11	17,37	Lehrmittel / Vorbereitungs- /	keine	1. Obergeschoss	benutzt	keine	Lehre
23	D13	47,43	allgemeiner Unterrichtsraum	26	1. Obergeschoss	benutzt	keine	Lehrr
24	D17	14,52	Toiletten / Waschräume	<8	1. Obergeschoss	benutzt	keine	Mens.
25	17a	2,57	Toiletten / Waschräume	<8	1. Obergeschoss	benutzt	keine	Musik
26	17b	2,63	Toiletten / Waschräume	<8	1. Obergeschoss	benutzt	keine	Physi
27	17c	17,6	Toiletten / Waschräume	<8	1. Obergeschoss	benutzt	keine	Schul
28	17d	3,3	Haustechnik	keine	1. Obergeschoss	benutzt	sonstige Nutzung	Schul



29	D14	52,57	allgemeiner Unterrichtsraum	>28	1. Obergeschoss	benutzt	keine	Sekre
30	D16	52,45	allgemeiner Unterrichtsraum	>28	1. Obergeschoss	benutzt	keine	Sprac
31	Lager	128,32	Lager / Abstellraum	keine	Erdgeschoss	benutzt	keine	Toilett
32	Heizung	40,59	Haustechnik	keine	Erdgeschoss	benutzt	keine	Turns:
33	PUMI	9,25	Haustechnik	keine	Erdgeschoss	benutzt	sonstige Nutzung	Werke
34								Wohn
35								
36								
37								
38								
39								
40								
41								
42								
43								
44								
45								
46								
47								
48								
49								
50								
51								
52								
53								
54								
55								
56								
57								
58								
59								
60		allg.U.:						
61		13						
62								
63								
64								

**Christian-Gottfried-Ehrenberg-Gymnasium Delitzsch / Delitzsch**

Schulname / Schulort

**Haus 3 - Reimehaus (Dübener Straße 20)**

Gebäude-/Schulteilbezeichnung (z. B. Haus II) und Ort, falls abweichend von Stammschule

**Landkreis Nordsachsen**

Schulträger

**Susanne Winkler**

Autor / Ansprechpartner:

**1920**

Baujahr (falls bekannt)

**Backsteinbau**

Gebäudebeschreibung (z. B. Gründerzeit, Altneubau, Typ Dresden)

**Landkreis Nordsachsen**

Träger der Schulnetzplanung

**Okt 2023**

Datenstand Raumerfassung DISCH

**4440079**

Ifd. Nr.	Raumnummer / Raumname ("Türschild")	Fläche in m <sup>2</sup>	Zweck / Hauptnutzung	Plätze	Etage	benutzt / unbenutzt	gemeinsame Nutzung	
01	302	40,6	allgemeiner Unterrichtsraum	20	2. Obergeschoss	benutzt	keine	allgen
02	303	67,28	allgemeiner Unterrichtsraum	>28	2. Obergeschoss	benutzt	keine	Arztra
03	301	30,48	Beratungsraum	8	2. Obergeschoss	benutzt	sonstige Nutzung	Aula /
04	304	17,91	Toiletten / Waschräume	<8	2. Obergeschoss	benutzt	keine	Berati
05	304a	1,56	Haustechnik	keine	2. Obergeschoss	benutzt	sonstige Nutzung	Beschl
06	307	60,9	allgemeiner Unterrichtsraum	>28	2. Obergeschoss	benutzt	keine	Bewe
07	305	73,08	Biologie	>28	2. Obergeschoss	benutzt	keine	Biblio
08	306	37,87	Lehrmittel / Vorbereitungs- /	keine	2. Obergeschoss	benutzt	keine	Biolog
09	307A	18,78	Lehrmittel / Vorbereitungs- /	keine	2. Obergeschoss	benutzt	keine	Chem
10	308 Musik	146,8	Aula / Mehrzweckraum	>28	2. Obergeschoss	benutzt	Ganztagsangebote	Garde
11	310a	10,26	Lehrmittel / Vorbereitungs- /	keine	2. Obergeschoss	benutzt	keine	GTA (
12	310b	24,14	Beratungsraum	8	2. Obergeschoss	benutzt	sonstige Nutzung	Hausr
13	309	78,48	Biologie	>28	2. Obergeschoss	benutzt	keine	Haust
14	311	37,94	Lehrmittel / Vorbereitungs- /	keine	2. Obergeschoss	benutzt	keine	Hausv
15	312	21,72	Toiletten / Waschräume	<8	2. Obergeschoss	benutzt	keine	Hort (i
16	312a	6,55	Toiletten / Waschräume	<8	2. Obergeschoss	benutzt	keine	Inform
17	312b	3,23	Toiletten / Waschräume	<8	2. Obergeschoss	benutzt	keine	keine
18	315	85,1	Chemie	>28	2. Obergeschoss	benutzt	Ganztagsangebote	Küche
19	314	24,53	Lehrmittel / Vorbereitungs- /	keine	2. Obergeschoss	benutzt	Ganztagsangebote	Kunst
20	313	54,27	Chemie	24	2. Obergeschoss	benutzt	Ganztagsangebote	Lager
21	202	41,24	allgemeiner Unterrichtsraum	20	1. Obergeschoss	benutzt	keine	Lehr-
22	203	67,86	allgemeiner Unterrichtsraum	>28	1. Obergeschoss	benutzt	keine	Lehre
23	201	30,43	Beratungsraum	<8	1. Obergeschoss	benutzt	sonstige Nutzung	Lehrr
24	204	15,82	Toiletten / Waschräume	<8	1. Obergeschoss	benutzt	keine	Mens:
25	204a PUMI	2,18	Haustechnik	keine	1. Obergeschoss	benutzt	sonstige Nutzung	Musik
26	205	60,68	Informatik	16	1. Obergeschoss	benutzt	Ganztagsangebote	Physi
27	205a Server	13,83	Haustechnik	keine	1. Obergeschoss	benutzt	keine	Schul
28	206	53,97	Informatik	16	1. Obergeschoss	benutzt	Ganztagsangebote	Schul

29	207b	9,82	Lehrmittel / Vorbereitungs- /	keine	1. Obergeschoss	benutzt	keine		Sekre
30	207	62,936	allgemeiner Unterrichtsraum	>28	1. Obergeschoss	benutzt	keine		Sprac
31	208	25,98	Lehrmittel / Vorbereitungs- /	keine	1. Obergeschoss	benutzt	keine		Toilett
32	209	72,62	allgemeiner Unterrichtsraum	>28	1. Obergeschoss	benutzt	keine		Turns:
33	211	33,92	Lehrmittel / Vorbereitungs- /	keine	1. Obergeschoss	benutzt	keine		Werk
34	212	57,41	allgemeiner Unterrichtsraum	>28	1. Obergeschoss	benutzt	keine		Wohn
35	210	78,26	Physik	>28	1. Obergeschoss	benutzt	keine		
36	213	22,85	Toiletten / Waschräume	<8	1. Obergeschoss	benutzt	keine		
37	214a	2,16	Toiletten / Waschräume	<8	1. Obergeschoss	benutzt	keine		
38	214b	4,55	Toiletten / Waschräume	<8	1. Obergeschoss	benutzt	keine		
39	216	85,41	Physik	>28	1. Obergeschoss	benutzt	keine		
40	215	24,17	Lehrmittel / Vorbereitungs- /	keine	1. Obergeschoss	benutzt	keine		
41	214	54,12	allgemeiner Unterrichtsraum	>28	1. Obergeschoss	benutzt	keine		
42	102	39,22	allgemeiner Unterrichtsraum	20	Erdgeschoss	benutzt	keine		
43	103	65,78	allgemeiner Unterrichtsraum	>28	Erdgeschoss	benutzt	keine		
44	101	30,1	Küche / Ausgabeküche	<8	Erdgeschoss	benutzt	sonstige Nutzung		
45	107	60,42	allgemeiner Unterrichtsraum	>28	Erdgeschoss	benutzt	Ganztagsangebote		
46	105	68,25	allgemeiner Unterrichtsraum	>28	Erdgeschoss	benutzt	Ganztagsangebote		
47	106	53,18	allgemeiner Unterrichtsraum	>28	Erdgeschoss	benutzt	Ganztagsangebote		
48	107A	14,78	Beratungsraum	<8	Erdgeschoss	benutzt	keine		
49	113A Ku	17,31	Lehrmittel / Vorbereitungs- /	keine	Erdgeschoss	benutzt	keine		
50	109	69,62	Kunst	>28	Erdgeschoss	benutzt	keine		
51	110	18,71	Arztraum / Erste-Hilfe Raum	<8	Erdgeschoss	benutzt	keine		
52	113	58,25	Werken / Technik / Textil	15	Erdgeschoss	benutzt	Ganztagsangebote		
53	111	15,09	Toiletten / Waschräume	<8	Erdgeschoss	benutzt	keine		
54	112 Küchenpersonal	3,18	Haustechnik	<8	Erdgeschoss	benutzt	sonstige Nutzung		
55	112a	2,1	Toiletten / Waschräume	<8	Erdgeschoss	benutzt	keine		
56	112	4,06	Toiletten / Waschräume	<8	Erdgeschoss	benutzt	keine		
57	115	29,3	Sekretariat	<8	Erdgeschoss	benutzt	keine		
58	114a	20,33	Schulleitung	<8	Erdgeschoss	benutzt	keine		
59	114b	21,23	Schulleitung	<8	Erdgeschoss	benutzt	keine		
60	114c	9,86	Haustechnik	keine	Erdgeschoss	benutzt	keine		
61	116	76,82	Lehrerpersonal	>28	Erdgeschoss	benutzt	keine		
62	104 Schließfach	17,29	Garderobe / Umkleideraum	>28	Kellergeschoss	benutzt	keine		
63	105 Schließfach	32,23	Garderobe / Umkleideraum	>28	Kellergeschoss	benutzt	keine		
64	Umkl. Werken	25,44	Garderobe / Umkleideraum	15	Kellergeschoss	benutzt	keine		

65	Garderobe		15,05	Garderobe / Umkleideraum	15	Kellergeschoss	benutzt	keine
66	Lagerräume		438,16	Lager / Abstellraum	keine	Kellergeschoss	benutzt	keine
67	HZ, ELT, Gas, HAR		83,14	Haustechnik	keine	Kellergeschoss	benutzt	keine
68	Archiv		86,16	Schularchiv / Museum	keine	Kellergeschoss	benutzt	keine
69								
70								
71								
72								
73								
74								
75								
76								
77								
78								
79								
80								
81								
82								
83								
84								
85								
86								
87								
88								
89								
90								
91								
92								
93								
94			allg.U.:					
95			14					
96								
97								
98								
99								

**Christian-Gottfried-Ehrenberg-Gymnasium Delitzsch / Delitzsch**

Schulname / Schulort

**Haus 4 - Reimehaus (Dübener Straße 20)**

Gebäude-/Schulteilbezeichnung (z. B. Haus II) und Ort, falls abweichend von Stammschule

**2022**

Baujahr (falls bekannt)

Gebäudebeschreibung (z. B. Gründerzeit, Altneubau, Typ Dresde

**Landkreis Nordsachsen**

Schulträger

**Landkreis Nordsachsen**

Träger der Schulnetzplanung

**Susanne Winkler**

Autor / Ansprechpartner:

**Okt 2023**

Datenstand Raumerfassung DISCH

**4440079**

lfd. Nr.	Raumnummer / Raumname ("Türschild")	Fläche in m²	Zweck / Hauptnutzung	Plätze	Etage	benutzt / unbenutzt	gemeinsame Nutzung
01	3	72,20	allgemeiner Unterrichtsraum	>28	Erdgeschoss	benutzt	Ganztagsangebote
02	4	72,20	allgemeiner Unterrichtsraum	>28	Erdgeschoss	benutzt	Ganztagsangebote
03	5	72,14	allgemeiner Unterrichtsraum	>28	Erdgeschoss	benutzt	Ganztagsangebote
04	6	72,27	allgemeiner Unterrichtsraum	>28	Erdgeschoss	benutzt	Ganztagsangebote
05							
06							
07							
08							
09							
10							
11							
12							
13							
14							
15							
16							
17							
18							
19							
20							
21							
22							
23							
24							
25							
26							
27							
28							
29							

**Christian-Gottfried-Ehrenberg-Gymnasium Delitzsch / Delitzsch**

Schulname / Schulort

**Sporthalle (Dübener Straße 20)**

Gebäude-/Schulteilbezeichnung (z. B. Haus II) und Ort, falls abweichend von Stammschule

**Landkreis Nordsachsen**

Schulträger

**Susanne Winkler**

Autor / Ansprechpartner:

**2011**

Baujahr (falls bekannt)

**Neubau**

Gebäudebeschreibung (z. B. Gründerzeit, Altneubau, Typ Dresden)

**Landkreis Nordsachsen**

Träger der Schulnetzplanung

**Okt. 2023**

Datenstand Raumerfassung DISCH

**4440079**

Ifd. Nr.	Raumnummer / Raumname ("Türschild")	Fläche in m <sup>2</sup>	Zweck / Hauptnutzung	Plätze	Etage	benutzt / unbenutzt	gemeinsame Nutzung	
01	1	981,36	Turnsaal / (Kranken-)Gymnastikraum	>28	Erdgeschoss	benutzt	Ganztagsangebote	allgen
02	1a Geräte	55,65	Lehrmittel / Vorbereitungs- /	keine	Erdgeschoss	benutzt	Volkshochschule / Musikschule	Arztra
03	2	7,61	Toiletten / Waschräume	<8	Erdgeschoss	benutzt	keine	Aula /
04	3	7,61	Toiletten / Waschräume	<8	Erdgeschoss	benutzt	keine	Berat
05	4	6,73	Lager / Abstellraum	keine	Erdgeschoss	benutzt	keine	Besch
06	5 PUMI	8,14	Haustechnik	keine	Erdgeschoss	benutzt	sonstige Nutzung	Bewe
07	6	16,67	Lehrpersonal	<8	Erdgeschoss	benutzt	keine	Biblio
08	7 Hallemwart	20,71	Hausmeister / Servicematerial	<8	Erdgeschoss	benutzt	keine	Biolog
09	8 HAR	8,49	Haustechnik	keine	Erdgeschoss	benutzt	keine	Chem
10	9 GAS	7,7	Haustechnik	keine	Erdgeschoss	benutzt	keine	Garde
11	1b Geräte	55,65	Lehrmittel / Vorbereitungs- /	keine	Erdgeschoss	benutzt	sonstige Nutzung	GTA (
12	10	2,66	Toiletten / Waschräume	8	Erdgeschoss	benutzt	keine	Hausr
13	11	24,1	Toiletten / Waschräume	8	Erdgeschoss	benutzt	Volkshochschule / Musikschule	Haus
14	12	22,08	Garderobe / Umkleieraum	15	Erdgeschoss	benutzt	Volkshochschule / Musikschule	Hausv
15	13	7,86	Toiletten / Waschräume	<8	Erdgeschoss	benutzt	Volkshochschule / Musikschule	Hort (
16	14	22,08	Garderobe / Umkleieraum	15	Erdgeschoss	benutzt	Volkshochschule / Musikschule	Inform
17	15	1,33	Toiletten / Waschräume	<8	Erdgeschoss	benutzt	Volkshochschule / Musikschule	keine
18	16	1,33	Toiletten / Waschräume	<8	Erdgeschoss	benutzt	Volkshochschule / Musikschule	Küche
19	17	24,1	Toiletten / Waschräume	8	Erdgeschoss	benutzt	Volkshochschule / Musikschule	Kunst
20								Lager
21								Lehr-
22								Lehre
23								Lehrr
24								Mens
25								Musik
26								Physi
27								Schul
28								Schul

## Schulnetzbericht (§ 4 SächsSchulnetzVO) - 2023

Schulname: Martin-Rinckart-Gymnasium Eilenburg



Schulträger	Landkreis Nordsachsen
Zentralörtliche Funktion des Schulträgers nach LEP / Regionalplan	
Dienststellenschlüssel	4440103
Telefon (optional)	03423 / 709970
Telefax (optional)	03423 / 7099744
Homepage (optional)	<a href="http://www.mrge.de">http://www.mrge.de</a>
E-Mail (optional)	<a href="mailto:sekretariat@mrge.de">sekretariat@mrge.de</a>

### Gebäude 1 (Hauptgebäude)

Anschrift	Martin-Rinckart-Gymnasium Eilenburg Hochhausstraße 49, 04838 Eilenburg
Baujahr/Gebäudetyp	1964
Jahr und Umfang der Rekonstruktion	2008; Erweiterungsbauten 1995/96 und 2013
Schulfreifläche (m <sup>2</sup> )	ca. 6500 m <sup>2</sup>
Barrierefreiheit	ja

**Sporthalle 1**

Anschrift	Hochhausstraße 49, 04838 Eilenburg
Baujahr	1973
Jahr und Umfang der Rekonstruktion	2002 (Dach, Verglasung, Heizung, Lüftung, Beleuchtung) sowie 2005/2006 (Sanitär-, Umkleide- und Techniktrakt)
Anzahl der Felder	1
Sportfläche Sporthalle (m <sup>2</sup> )	489
Barrierefreiheit	ja
Mitnutzungen durch andere Schulen bzw. Dritte und Umfang	nein

**Sporthalle 2**

Anschrift	Hochhausstraße 49, 04838 Eilenburg
Baujahr	2022
Jahr und Umfang der Rekonstruktion	./.
Anzahl der Felder	2
Sportfläche Sporthalle (m <sup>2</sup> )	968
Barrierefreiheit	ja
Mitnutzungen durch andere Schulen bzw. Dritte und Umfang	nein

**Genutzte Schwimmhalle**

Anschrift	Ziegelstraße 13, 04838 Eilenburg
Baujahr	1978
Jahr und Umfang der Rekonstruktion	2003 (Sanierung nach Flut 2002)
Länge und Anzahl der Bahnen	5 x 25 m, 4 Bahnen genutzt
Barrierefreiheit	ja

Gebäudeanalyse der/des Schulgebäude/s

separate Erfassung – siehe Excel-Tabellen



### Weitere Mindestangaben zur Schule

Darstellung zum Umfang der Bildungsangebote (siehe Legende)	Certi-Lingua-Schule; Ganztagsangebote in ungebundener Form; Bilinguale Ausbildung
Außerunterrichtliche Betreuungsangebote nach § 16 Abs. 1 SächsSchulG	./.
Vorhandene Betreuungsangebote nach § 16 Abs. 2 SächsSchulG einschl. Kapazität lt. Betriebserlaubnis sowie der Auslastung in %	./.
Standorte der Heimunterbringung nach § 13 Abs. 3 SächsSchulG einschl. Kapazität lt. Betriebserlaubnis sowie der Auslastung in %	./.
Aussagen zu Internatsunterbringung (nur Schulen mit vertiefter Ausbildung und Schulen des zweiten Bildungsweges)	./.
Benennung des Kooperationsverbundes nach § 4c Abs. 7 Satz 1 SächsSchulG	Eilenburg
Einzugsbereich (nur bei Schulen ohne Schulbezirk bei Einrichtung)	vorwiegend Altkreis Eilenburg sowie tlw. Altkreis Leipziger Land
Schulbezirk bei Grundschulen nach § 25 SächsSchulG	./.
Hortstandorte je Grundschulbezirk einschl. der Kapazitäten nach Betriebserlaubnis (§23a Abs. 1 SächsSchulG)	./.
Bestehende Formen kommunaler Zusammenarbeit nach SächsKomZG (§ 4 Abs. 2 Nr. 10 SächsSchulnetzVO)	Zweckvereinbarung Landkreis mit Stadt Eilenburg
Sonstige regional relevante Angaben	./.

### Martin-Rinckart-Gymnasium Eilenburg / Eilenburg

Schulname / Schulort

Gebäudebezeichnung (z. B. Hauptgebäude, Haus I, Altbau, Haus "Lessing")

**1964/1993/2012**

Baujahr (falls bekannt)

Gebäudetyp (falls bekannt, z. B. Gründerzeit, Altneubau, Typ Dre

**Landkreis Nordsachsen**

Schulträger

**Landkreis Nordsachsen**

Träger der Schulnetzplanung

**Frau Schubert**

Autor / Ansprechpartner

**Oktober 2023**

Datenstand Raumerfassung DISCH

4440103



Ifd. Nr.	Raumnummer / Raumname ("Türschild")	Fläche in m <sup>2</sup>	Zweck / Hauptnutzung	Plätze	Etage	benutzt / unbenutzt	gemeinsame Nutzung	
01	001	12,77	Haustechnik		Kellergeschoss	benutzt	keine	allgen
02	002	64,08	Werken / Technik / Textil	16	Kellergeschoss	benutzt	keine	Arztra
03	003	69,41	Informatik	16	Kellergeschoss	benutzt	keine	Aula /
04	004	23,27	Lehrmittel / Vorbereitungs- /		Kellergeschoss	benutzt	keine	Beratu
05	Ausgabeküche	80,76	Küche / Ausgabeküche		Kellergeschoss	benutzt	keine	Besch
06	Mensa	293,63	Mensa / Speiseraum / Cafeteria /	>28	Kellergeschoss	benutzt	keine	Bewe
07	Stuhllager	28,63	Lager / Abstellraum		Kellergeschoss	benutzt	keine	Bibliot
08	Technik	12,99	Haustechnik		Kellergeschoss	benutzt	keine	Biolog
09	Toilette Damen	16,45	Toiletten / Waschräume		Kellergeschoss	benutzt	keine	Chem
10	Behinterten WC	5,06	Toiletten / Waschräume		Kellergeschoss	benutzt	keine	Garde
11	Toilette Herren	14,99	Toiletten / Waschräume		Kellergeschoss	benutzt	keine	GTA (
12	Technik	24,60	Haustechnik		Kellergeschoss	benutzt	keine	Hausr
13	101	64,08	allgemeiner Unterrichtsraum	28	Erdgeschoss	benutzt	keine	Haust
14	102	70,74	Physik	28	Erdgeschoss	benutzt	keine	Hausv
15	103	30,24	Lehrmittel / Vorbereitungs- /		Erdgeschoss	benutzt	keine	Hort (i
16	104	64,23	Physik	28	Erdgeschoss	benutzt	keine	Inform
17	104a	16,01	Lehrmittel / Vorbereitungs- /		Erdgeschoss	benutzt	keine	keine
18	105	47,14	allgemeiner Unterrichtsraum	28	Erdgeschoss	benutzt	keine	Küche
19	106	64,93	Physik	28	Erdgeschoss	benutzt	keine	Kunst
20	107	30,60	Lehrmittel / Vorbereitungs- /		Erdgeschoss	benutzt	keine	Lager
21	Reinigung	7,87	Hausmeister / Servicematerial		Erdgeschoss	benutzt	keine	Lehr-
22	Toilette Jungen	18,18	Toiletten / Waschräume		Erdgeschoss	benutzt	keine	Lehrei
23	108	26,57	Haustechnik		Erdgeschoss	benutzt	keine	Lehrm
24	Konferenzraum	57,17	Beratungsraum		Erdgeschoss	benutzt	keine	Mens:
25	109	26,51	Lager / Abstellraum		Erdgeschoss	benutzt	keine	Musik
26	110	46,91	allgemeiner Unterrichtsraum	28	Erdgeschoss	benutzt	keine	Physi
27	Toilette Damen	17,94	Toiletten / Waschräume		Erdgeschoss	benutzt	keine	Schul
28	Arztraum	7,21	Arztraum / Erste-Hilfe Raum		Erdgeschoss	benutzt	keine	Schul

29	111	47,20	Beschäftigungs- und Therapieraum		Erdgeschoss	benutzt	keine	Sekre
30	112	62,45	allgemeiner Unterrichtsraum	28	Erdgeschoss	benutzt	keine	Sprac
31	113	64,23	allgemeiner Unterrichtsraum	28	Erdgeschoss	benutzt	keine	Toilett
32	114 (131)	33,53	Schulleitung		Erdgeschoss	benutzt	keine	Turns:
33	115 (132)	35,65	Sekretariat		Erdgeschoss	benutzt	keine	Werkt
34	(133)	28,68	Schulleitung		Erdgeschoss	benutzt	keine	Wohn
35	(134)	33,01	Lehrpersonal		Erdgeschoss	benutzt	keine	
36	(135)	18,46	Lehrpersonal		Erdgeschoss	benutzt	keine	
37	Toilette Herren	19,67	Toiletten / Waschräume		Erdgeschoss	benutzt	keine	
38	Toilette Damen	18,27	Toiletten / Waschräume		Erdgeschoss	benutzt	keine	
39	(138)	129,78	Lehrpersonal		Erdgeschoss	benutzt	keine	
40	201	64,08	allgemeiner Unterrichtsraum	28	1. Obergeschoss	benutzt	keine	
41	202	70,74	Biologie	28	1. Obergeschoss	benutzt	keine	
42	203	30,24	Lehrmittel / Vorbereitungs- /		1. Obergeschoss	benutzt	keine	
43	204	65,33	Biologie	28	1. Obergeschoss	benutzt	keine	
44	204a	16,23	Lehrmittel / Vorbereitungs- /		1. Obergeschoss	benutzt	keine	
45	205	47,72	allgemeiner Unterrichtsraum	28	1. Obergeschoss	benutzt	keine	
46	206	65,75	allgemeiner Unterrichtsraum	28	1. Obergeschoss	benutzt	keine	
47	207	31,01	Lehrmittel / Vorbereitungs- /		1. Obergeschoss	benutzt	keine	
48	Toilette Jungen	18,16	Toiletten / Waschräume		1. Obergeschoss	benutzt	keine	
49	208	65,81	allgemeiner Unterrichtsraum	28	1. Obergeschoss	benutzt	keine	
50	209	26,86	Lehrmittel / Vorbereitungs- /		1. Obergeschoss	benutzt	keine	
51	210	47,78	allgemeiner Unterrichtsraum	28	1. Obergeschoss	benutzt	keine	
52	Toilette Damen	18,06	Toiletten / Waschräume		1. Obergeschoss	benutzt	keine	
53	Reinigung	7,28	Hausmeister / Servicematerial		1. Obergeschoss	benutzt	keine	
54	211	47,78	allgemeiner Unterrichtsraum	28	1. Obergeschoss	benutzt	keine	
55	212	63,06	allgemeiner Unterrichtsraum	28	1. Obergeschoss	benutzt	keine	
56	213	65,33	allgemeiner Unterrichtsraum	28	1. Obergeschoss	benutzt	keine	
57	214	60,48	allgemeiner Unterrichtsraum	28	1. Obergeschoss	benutzt	keine	
58	215	50,40	Beratungsraum		1. Obergeschoss	benutzt	keine	
59	216	24,48	Lehrpersonal		1. Obergeschoss	benutzt	keine	
60	217	66,45	allgemeiner Unterrichtsraum	28	1. Obergeschoss	benutzt	keine	
61	301	64,08	allgemeiner Unterrichtsraum	28	2. Obergeschoss	benutzt	keine	
62	302	70,74	Chemie	28	2. Obergeschoss	benutzt	keine	
63	303	30,24	Lehrmittel / Vorbereitungs- /		2. Obergeschoss	benutzt	keine	
64	304	65,33	allgemeiner Unterrichtsraum	28	2. Obergeschoss	benutzt	keine	

65	305	47,78	allgemeiner Unterrichtsraum	28	2. Obergeschoss	benutzt	keine
66	306	65,75	Chemie	28	2. Obergeschoss	benutzt	keine
67	307	31,01	Lehrmittel / Vorbereitungs- /		2. Obergeschoss	benutzt	keine
68	Toilette Jungen	19,78	Toiletten / Waschräume		2. Obergeschoss	benutzt	keine
69	308	27,11	Lehrmittel / Vorbereitungs- /		2. Obergeschoss	benutzt	keine
70	309	26,86	Lehrmittel / Vorbereitungs- /		2. Obergeschoss	benutzt	keine
71	310	47,36	allgemeiner Unterrichtsraum	28	2. Obergeschoss	benutzt	keine
72	Toilette Damen	19,57	Toiletten / Waschräume		2. Obergeschoss	benutzt	keine
73	Beratung	7,28	Toiletten / Waschräume		2. Obergeschoss	benutzt	keine
74	311	47,66	allgemeiner Unterrichtsraum	28	2. Obergeschoss	benutzt	keine
75	312	63,33	allgemeiner Unterrichtsraum	28	2. Obergeschoss	benutzt	keine
76	313	65,33	allgemeiner Unterrichtsraum	28	2. Obergeschoss	benutzt	keine
77	314 (331)	60,48	allgemeiner Unterrichtsraum	28	2. Obergeschoss	benutzt	keine
78	315 (332)	50,40	allgemeiner Unterrichtsraum	28	2. Obergeschoss	benutzt	keine
79	316 (333)	24,48	Lehrmittel / Vorbereitungs- /		2. Obergeschoss	benutzt	keine
80	317	66,45	Musik / Rhythmikraum	28	2. Obergeschoss	benutzt	keine
81	401	212,05	Aula / Mehrzweckraum	>28	Dachgeschoss	benutzt	keine
82	Stuhllager	21,43	Lager / Abstellraum		Dachgeschoss	benutzt	keine
83	404	9,99	Lehrmittel / Vorbereitungs- /		Dachgeschoss	benutzt	keine
84	405	81,24	Kunst	28	Dachgeschoss	benutzt	keine
85	406	78,71	Kunst	28	Dachgeschoss	benutzt	keine
86	407	17,59	Lehrmittel / Vorbereitungs- /		Dachgeschoss	benutzt	keine
87	409	17,59	Haustechnik		Dachgeschoss	benutzt	keine
88	410	23,84	Arztraum / Erste-Hilfe Raum		Dachgeschoss	benutzt	keine
89	411	30,53	Lager / Abstellraum		Dachgeschoss	benutzt	keine
90	Garderobe	13,49	Garderobe / Umkleideraum		Dachgeschoss	benutzt	keine
91	412	25,96	Lager / Abstellraum		Dachgeschoss	benutzt	keine
92	413	38,67	Informatik	16	Dachgeschoss	benutzt	keine
93	414	45,46	Lehr- und Übungsraum / Labor	<8	Dachgeschoss	benutzt	keine
94	415 (432)	67,28	Informatik	16	Dachgeschoss	benutzt	keine
95	417 (433)	65,76	Musik / Rhythmikraum	28	Dachgeschoss	benutzt	keine
96							
97							
98							
99							

**Martin-Rinckart-Gymnasium Eilenburg / Eilenburg**

Schulname / Schulort

**Turnhalle alt**

Gebäude-/Schulteilbezeichnung (z. B. Haus II) und Ort, falls abweichend von Stammschule

**Landkreis Nordsachsen**

Schulträger

**Frau Schubert**

Autor / Ansprechpartner:

**1973**

**Turnhalle (Einfeldhalle)**

**Landkreis Nordsachsen**

**Januar 2024**

**4440103**

Baujahr (falls bekannt)

Gebäudebeschreibung (z. B. Gründerzeit, Altneubau, Typ Dresde

Träger der Schulnetzplanung

Datenstand Raumerfassung DISCH

lfd. Nr.	Raumnummer / Raumname ("Türschild")	Fläche in m <sup>2</sup>	Zweck / Hauptnutzung	Plätze	Etage	benutzt / unbenutzt	gemeinsame Nutzung	
01	Sporthalle	488,99	Turnsaal / (Kranken-)Gymnastikraum		Erdgeschoss	benutzt	sonstige Nutzung	allgen
02	Putzmittelraum	2,10	Lager / Abstellraum		Erdgeschoss	benutzt	sonstige Nutzung	Arztra
03	Behinderten-WC	5,94	Toiletten / Waschräume		Erdgeschoss	benutzt	sonstige Nutzung	Aula /
04	Technikraum	5,10	Haustechnik		Erdgeschoss	benutzt	sonstige Nutzung	Berat
05	Umkleide Herren	34,14	Garderobe / Umkleideraum		Erdgeschoss	benutzt	sonstige Nutzung	Besch
06	Dusche Herren	15,41	Toiletten / Waschräume		Erdgeschoss	benutzt	sonstige Nutzung	Bewe
07	WC Herren	6,02	Toiletten / Waschräume		Erdgeschoss	benutzt	sonstige Nutzung	Bibli
08	Heizung/Lüftung	18,00	Haustechnik		Erdgeschoss	benutzt	sonstige Nutzung	Biolog
09	WC Besucher	2,08	Toiletten / Waschräume		Erdgeschoss	benutzt	sonstige Nutzung	Chem
10	Sanitär Lehrer	3,92	Toiletten / Waschräume		Erdgeschoss	benutzt	sonstige Nutzung	Garde
11	Lehrer	8,12	Lehrerpersonal		Erdgeschoss	benutzt	sonstige Nutzung	GTA (
12	Umkleide Damen	35,63	Garderobe / Umkleideraum		Erdgeschoss	benutzt	sonstige Nutzung	Hausr
13	Dusche Damen	15,39	Toiletten / Waschräume		Erdgeschoss	benutzt	sonstige Nutzung	Haust
14	WC Damen	6,28	Toiletten / Waschräume		Erdgeschoss	benutzt	sonstige Nutzung	Hausv
15	Heizung/Lüftung	18,00	Haustechnik		Erdgeschoss	benutzt	sonstige Nutzung	Hort (
16	Lager Sportgeräte	30,25	Lager / Abstellraum		Erdgeschoss	benutzt	sonstige Nutzung	Inform
17	Lager Sportgeräte	21,13	Lager / Abstellraum		Erdgeschoss	benutzt	sonstige Nutzung	keine
18	Lager Sportgeräte	39,94	Lager / Abstellraum		Erdgeschoss	benutzt	sonstige Nutzung	Küche
19	Lager	4,98	Lager / Abstellraum		Erdgeschoss	benutzt	sonstige Nutzung	Kunst
20	Lager	4,98	Lager / Abstellraum		Erdgeschoss	benutzt	sonstige Nutzung	Lager
21								Lehr-
22								Lehre
23								Lehrr
24								Mens
25								Musik
26								Physi
27								Schul
28								Schul
29								Sekre

**Martin-Rinckart-Gymnasium Eilenburg / Eilenburg**

Schulname / Schulort

**Turnhalle neu**

Gebäude-/Schulteilbezeichnung (z. B. Haus II) und Ort, falls abweichend von Stammschule

**Landkreis Nordsachsen**

Schulträger

**Frau Schubert**

Autor / Ansprechpartner:

**2022**

**Zweifeldsporthalle**

**Landkreis Nordsachsen**

**Januar 2024**

**4440103**

Baujahr (falls bekannt)

Gebäudebeschreibung (z. B. Gründerzeit, Altneubau, Typ Dresde

Träger der Schulnetzplanung

Datenstand Raumerfassung DISCH

Ifd. Nr.	Raumnummer / Raumname ("Türschild")	Fläche in m <sup>2</sup>	Zweck / Hauptnutzung	Plätze	Etage	benutzt / unbenutzt	gemeinsame Nutzung
01	001	8,5	Haustechnik		Erdgeschoss	benutzt	
02	002	4,27	Haustechnik		Erdgeschoss	benutzt	
03	003	26,76	Lager / Abstellraum		Erdgeschoss	benutzt	
04	004	22,12	Garderobe / Umkleideraum		Erdgeschoss	benutzt	
05	005	27,06	Toiletten / Waschräume		Erdgeschoss	benutzt	
06	006	22,12	Garderobe / Umkleideraum		Erdgeschoss	benutzt	
07	007	22,12	Garderobe / Umkleideraum		Erdgeschoss	benutzt	
08	008	27,06	Toiletten / Waschräume		Erdgeschoss	benutzt	
09	009	22,12	Garderobe / Umkleideraum		Erdgeschoss	benutzt	
10	010	9,65	Lehrerpersonal		Erdgeschoss	benutzt	
11	010.1	4,81	Toiletten / Waschräume		Erdgeschoss	benutzt	
12	011	5,78	Lager / Abstellraum		Erdgeschoss	benutzt	
13	012	3	Toiletten / Waschräume		Erdgeschoss	benutzt	
14	013	5,29	Toiletten / Waschräume		Erdgeschoss	benutzt	
15	014	3,9	Toiletten / Waschräume		Erdgeschoss	benutzt	
16	015	4,93	Haustechnik		Erdgeschoss	benutzt	
17	016	9,65	Lehrerpersonal		Erdgeschoss	benutzt	
18	016.1	4,81	Toiletten / Waschräume		Erdgeschoss	benutzt	
19	017	17,1	Haustechnik		Erdgeschoss	benutzt	
20	018	968	Turnsaal / (Kranken-)Gymnastikraum		Erdgeschoss	benutzt	
21	018.1	44,32	Lager / Abstellraum		Erdgeschoss	benutzt	
22	018.2	44,32	Lager / Abstellraum		Erdgeschoss	benutzt	
23							
24							
25							
26							
27							
28							
29							

## Schulnetzbericht (§ 4 SächsSchulnetzVO) - 2023

Schulname: Thomas-Mann-Gymnasium Oschatz



Schulträger	Landkreis Nordsachsen
Zentralörtliche Funktion des Schulträgers nach LEP / Regionalplan	
Dienststellenschlüssel	4440483
Telefon (optional)	03435 / 9356430
Telefax (optional)	03435 / 93564320
Homepage (optional)	<a href="http://www.tmg-oschatz.de">http://www.tmg-oschatz.de</a>
E-Mail (optional)	<a href="mailto:sekretariat@tmg-oschatz.lernsax.de">sekretariat@tmg-oschatz.lernsax.de</a>

### Gebäude 1 (Hauptgebäude)

Anschrift	Thomas-Mann-Gymnasium Rudolf-Breitscheid-Straße 1, 04758 Oschatz
Baujahr/Gebäudetyp	1872 bis 1874
Jahr und Umfang der Rekonstruktion	1999
Schulfreifläche (m <sup>2</sup> )	9.633 m <sup>2</sup>
Barrierefreiheit	nein

### Gebäude 2 (nur bei Bedarf)

Anschrift	wie Gebäude 1
Baujahr/Gebäudetyp	1906
Jahr und Umfang der Rekonstruktion	1999
Schulfreifläche (m <sup>2</sup> )	wie Gebäude 1
Barrierefreiheit	nein

---

**Sporthalle 1**

Anschrift	wie Gebäude 1
Baujahr	1906
Jahr und Umfang der Rekonstruktion	1968; Sozialtrakt 1999
Anzahl der Felder	1
Sportfläche Sporthalle (m <sup>2</sup> )	273 m <sup>2</sup>
Barrierefreiheit	Erdgeschoss
Mitnutzungen durch andere Schulen bzw. Dritte und Umfang	Sportvereine

**Sporthalle 2**

Anschrift	Rosenthalhalle Berufsschulstraße 8, 04758 Oschatz
Baujahr	1997
Jahr und Umfang der Rekonstruktion	---
Anzahl der Felder	3
Sportfläche Sporthalle (m <sup>2</sup> )	1.213
Barrierefreiheit	teilweise
Mitnutzungen durch andere Schulen bzw. Dritte und Umfang	Thomas-Mann-Gymnasium Oschatz; Vereine ab 15.30 Uhr mit 29 Stunden pro Woche

**Genutzte Schwimmhalle**

Anschrift	Erlebnisbad „Platsch“, Berufsschulstraße 20, 04758 Oschatz
Baujahr	1997
Jahr und Umfang der Rekonstruktion	ab Nov. 2018
Länge und Anzahl der Bahnen	4 x 25 m
Barrierefreiheit	ja

Gebäudeanalyse der/des Schulgebäude/s

separate Erfassung – siehe Excel-Tabellen



### Weitere Mindestangaben zur Schule

Darstellung zum Umfang der Bildungsangebote (siehe Legende)	21 Angebote für Klassen 5 bis 12; Sprachenangebot „Certi lingua“
Außerunterrichtliche Betreuungsangebote nach § 16 Abs. 1 SächsSchulG	
Vorhandene Betreuungsangebote nach § 16 Abs. 2 SächsSchulG einschl. Kapazität lt. Betriebserlaubnis sowie der Auslastung in %	
Standorte der Heimunterbringung nach § 13 Abs. 3 SächsSchulG einschl. Kapazität lt. Betriebserlaubnis sowie der Auslastung in %	
Aussagen zu Internatsunterbringung (nur Schulen mit vertiefter Ausbildung und Schulen des zweiten Bildungsweges)	
Benennung des Kooperationsverbundes nach § 4c Abs. 7 Satz 1 SächsSchulG	Oschatz
Einzugsbereich (nur bei Schulen ohne Schulbezirk bei Einrichtung)	vorwiegend Altkreis Oschatz
Schulbezirk bei Grundschulen nach § 25 SächsSchulG	
Hortstandorte je Grundschulbezirk einschl. der Kapazitäten nach Betriebserlaubnis (§23a Abs. 1 SächsSchulG)	
Bestehende Formen kommunaler Zusammenarbeit nach SächsKomZG (§ 4 Abs. 2 Nr. 10 SächsSchulnetzVO)	Zweckvereinbarung Landkreis mit Stadt Oschatz
Sonstige regional relevante Angaben	

**Thomas-Mann-Gymnasium Oschatz, R.-Breitscheid-Str. 1, 04758 Oschatz**

Schulname / Schulort

**Schule/Vordergebäude**

Gebäudebezeichnung (z. B. Hauptgebäude, Haus I, Altbau, Haus "Lessing")

**1872-1874**

Baujahr (falls bekannt)

**Gründerzeit-Altbau**

Gebäudetyp (falls bekannt, z. B. Gründerzeit, Altneubau, Typ Dre

**Landratsamt Nordsachsen**

Schulträger

**Landratsamt Nordsachsen**

Träger der Schulnetzplanung

**Kerstin Voigt; Silvia Knott**

Autor / Ansprechpartner

Dez. 2023

4440483

Datenstand Raumerfassung DISCH



lfd. Nr.	Raumnummer / Raumname ("Türschild")	Fläche in m²	Zweck / Hauptnutzung	Plätze	Etage	benutzt / unbenutzt	gemeinsame Nutzung	
01	V001	26,37	Lehrmittel / Vorbereitungs- /	<8	Erdgeschoss	benutzt	keine	allgen
02	V002	44,19	allgemeiner Unterrichtsraum	28	Erdgeschoss	benutzt	keine	Arztra
03	V003	45,17	allgemeiner Unterrichtsraum	28	Erdgeschoss	benutzt	keine	Aula /
04	V004	39,36	allgemeiner Unterrichtsraum	28	Erdgeschoss	benutzt	keine	Berati
05	V004	13,08	Garderobe / Umkleideraum	keine	Erdgeschoss	benutzt	keine	Beschl
06	V005	39,54	allgemeiner Unterrichtsraum	28	Erdgeschoss	benutzt	Ganztagsangebote	Bewe
07	V005	13,18	Garderobe / Umkleideraum	keine	Erdgeschoss	benutzt	Ganztagsangebote	Biblio
08	V006	45,78	allgemeiner Unterrichtsraum	28	Erdgeschoss	benutzt	Ganztagsangebote	Biolog
09	V007	45,78	Biologie	28	Erdgeschoss	benutzt	keine	Chem
10	V008	30,01	Lehrmittel / Vorbereitungs- /	<8	Erdgeschoss	benutzt	keine	Garde
11	V018	32,68	Lehrerpersonal	10	Erdgeschoss	benutzt	sonstige Nutzung	GTA (
12	V010	59,48	Musik / Rhythmikraum	28	Erdgeschoss	benutzt	keine	Hausr
13	V011	26,19	Lehrmittel / Vorbereitungs- /	<8	Erdgeschoss	benutzt	keine	Haust
14	Speiseraum	216,41	Mensa / Speiseraum / Cafeteria /	>28	Erdgeschoss	benutzt	keine	Hausv
15	WC	16,22	Toiletten / Waschräume	<8	Erdgeschoss	benutzt	keine	Hort (
16	WC	11,13	Toiletten / Waschräume	<8	Erdgeschoss	benutzt	keine	Inform
17	WC	4,21	Toiletten / Waschräume	<8	Erdgeschoss	benutzt	keine	keine
18	V102	24,16	Schulleitung	<8	1. Obergeschoss	benutzt	keine	Küche
19	V121	43,33	allgemeiner Unterrichtsraum	28	1. Obergeschoss	benutzt	keine	Kunst
20	V120	58,56	allgemeiner Unterrichtsraum	>28	1. Obergeschoss	benutzt	keine	Lager
21	V119	40,71	allgemeiner Unterrichtsraum	28	1. Obergeschoss	benutzt	keine	Lehr-
22	V118	40,44	allgemeiner Unterrichtsraum	28	1. Obergeschoss	benutzt	keine	Lehre
23	V116	29,63	Lehrerpersonal	8	1. Obergeschoss	benutzt	keine	Lehrr
24	V115	15,46	Lehrmittel / Vorbereitungs- /	<8	1. Obergeschoss	benutzt	keine	Mens:
25	V114	43,59	allgemeiner Unterrichtsraum	28	1. Obergeschoss	benutzt	keine	Musik
26	Lehrerzimmer	95,36	Lehrerpersonal	>28	1. Obergeschoss	benutzt	keine	Physi
27	V107	58,97	Informatik	28	1. Obergeschoss	benutzt	Ganztagsangebote	Schul
28	V106	42,43	allgemeiner Unterrichtsraum	28	1. Obergeschoss	benutzt	keine	Schul

29	V105	42,33	allgemeiner Unterrichtsraum	28	1. Obergeschoss	benutzt	keine	Sekre
30	V104	58,65	Physik	28	1. Obergeschoss	benutzt	keine	Sprac
31	V103	14,45	Lehrmittel / Vorbereitungs- /	<8	1. Obergeschoss	benutzt	keine	Toilett
32	Schulleitung	28,87	Schulleitung	<8	1. Obergeschoss	benutzt	keine	Turns:
33	Lehrerzimmer	31,12	Lehrerpersonal	<8	1. Obergeschoss	benutzt	keine	Werk
34	Sekretariat	23,85	Sekretariat	<8	1. Obergeschoss	benutzt	keine	Wohn
35	WC	13,06	Toiletten / Waschräume	<8	1. Obergeschoss	benutzt	keine	
36	WC	16,14	Toiletten / Waschräume	<8	1. Obergeschoss	benutzt	keine	
37	WC	12,48	Toiletten / Waschräume	<8	1. Obergeschoss	benutzt	keine	
38	V21	12,89	Informatik	<8	1. Obergeschoss	benutzt	keine	
39	Aula	142,7	Aula / Mehrzweckraum	>28	2. Obergeschoss	benutzt	keine	
40	Lager	29,73	Lager / Abstellraum	<8	2. Obergeschoss	benutzt	keine	
41	V218	26,1	Beschäftigungs- und Therapieraum	10	2. Obergeschoss	benutzt	keine	
42	V217	46,07	allgemeiner Unterrichtsraum	28	2. Obergeschoss	benutzt	keine	
43	V216	59,51	allgemeiner Unterrichtsraum	>28	2. Obergeschoss	benutzt	keine	
44	V215	44,92	allgemeiner Unterrichtsraum	28	2. Obergeschoss	benutzt	keine	
45	V214	44,94	allgemeiner Unterrichtsraum	28	2. Obergeschoss	benutzt	Ganztagsangebote	
46	V213	28,3	Lehrmittel / Vorbereitungs- /	<8	2. Obergeschoss	benutzt	keine	
47	V211	46,83	allgemeiner Unterrichtsraum	28	2. Obergeschoss	benutzt	keine	
48	V35	14,3	Lehr- und Übungsraum / Labor	<8	2. Obergeschoss	benutzt	keine	
49	V206	59,83	Kunst	>28	2. Obergeschoss	benutzt	keine	
50	V205	42,62	Lehrmittel / Vorbereitungs- /	12	2. Obergeschoss	benutzt	keine	
51	V204	44,1	Kunst	28	2. Obergeschoss	benutzt	keine	
52	V203	45,21	allgemeiner Unterrichtsraum	28	2. Obergeschoss	benutzt	keine	
53	V202	60,85	allgemeiner Unterrichtsraum	>28	2. Obergeschoss	benutzt	keine	
54	Fachleiterzimmer	26,09	Schulleitung	<8	2. Obergeschoss	benutzt	keine	
55	WC	15,82	Toiletten / Waschräume	<8	2. Obergeschoss	benutzt	keine	
56	WC	13,26	Toiletten / Waschräume	<8	2. Obergeschoss	benutzt	keine	
57	GTA	27,24	GTA (ausschließlich)	<8	3. Obergeschoss	benutzt	Ganztagsangebote	
58	Lehrmittelraum	67,85	Lehrmittel / Vorbereitungs- /	<8	3. Obergeschoss	benutzt	keine	
59	Archiv	27,11	Schularchiv / Museum	<8	3. Obergeschoss	benutzt	keine	
60	Lager	55,37	Lager / Abstellraum	<8	3. Obergeschoss	benutzt	keine	
61	Lager	11,60	Lager / Abstellraum	<8	3. Obergeschoss	benutzt	keine	
62	Schularchiv	14,13	Schularchiv / Museum	<8	3. Obergeschoss	benutzt	keine	
63	Lager	27,11	Lager / Abstellraum	<8	3. Obergeschoss	benutzt	keine	
64	Beratungsraum	21,96	Beratungsraum	<8	Kellergeschoss	benutzt	keine	

65	WC	8,85	Toiletten / Waschräume	<8	Kellergeschoss	benutzt	sonstige Nutzung
66	Cafeteria	18,32	Mensa / Speiseraum / Cafeteria /	10	Kellergeschoss	benutzt	Ganztagsangebote
67	Lager	6,3	Lager / Abstellraum	<8	Kellergeschoss	benutzt	keine
68	WC	8,26	Toiletten / Waschräume	<8	Kellergeschoss	benutzt	keine
69	Bibliothek	73,44	Bibliothek	12	Kellergeschoss	benutzt	sonstige Nutzung
70	Beratungsraum	13,24	Beratungsraum	<8	Kellergeschoss	benutzt	keine
71							
72							
73							
74							
75							
76							
77							
78							
79							
80							
81							
82							
83							
84							
85							
86							
87							
88							
89							
90							
91							
92							
93							
94							
95		allg.U.:					
96		19					
97							
98							
99							

<b>Thomas-Mann-Gymnasium Oschatz, R.-Breitscheid-Str. 1, 04758 Oschatz</b>							
Schulname / Schulort							
<b>Schule/Hintergebäude</b>		<b>Landratsamt Nordsachsen</b>		<b>Kerstin Voigt; Silvia Knott</b>			
Gebäude-/Schulteilbezeichnung (z. B. Haus II) und Ort, falls abweichend von Stammschule		Schulträger		Autor / Ansprechpartner:			
<b>1906</b>	<b>Altbau</b>	<b>Landratsamt Nordsachsen</b>		Dez. 2023		<b>4440483</b>	
Baujahr (falls bekannt)	Gebäudebeschreibung (z. B. Gründerzeit, Altneubau, Typ Dresden)	Träger der Schulnetzplanung		Datenstand Raumerfassung DISCH			

Ifd. Nr.	Raumnummer / Raumname ("Türschild")	Fläche in m <sup>2</sup>	Zweck / Hauptnutzung	Plätze	Etage	benutzt / unbenutzt	gemeinsame Nutzung	
01	Leseraum	131,26	Beschäftigungs- und Therapieraum	<8	Kellergeschoss	benutzt	keine	allgen
02	Fachkabinett	50,77	Werken / Technik / Textil	14	Kellergeschoss	benutzt	keine	Arztra
03	Vorbereitungsraum	33,73	Lehrmittel / Vorbereitungs- /	<8	Kellergeschoss	benutzt	keine	Aula /
04	Vorbereitungsraum	22,51	Lehrmittel / Vorbereitungs- /	<8	Kellergeschoss	benutzt	keine	Berat
05	Lager	19,28	Lager / Abstellraum	keine	Kellergeschoss	benutzt	keine	Besch
06	Schularchiv	18,36	Schularchiv / Museum	keine	Kellergeschoss	benutzt	keine	Bewe
07		18,41	Beschäftigungs- und Therapieraum	<8	Kellergeschoss	benutzt	keine	Biblio
08	Arztraum	24,26	Arztraum / Erste-Hilfe Raum	<8	Kellergeschoss	benutzt	keine	Biolo
09	H006	53,47	allgemeiner Unterrichtsraum	28	Erdgeschoss	benutzt	keine	Chem
10	H007	53,48	allgemeiner Unterrichtsraum	28	Erdgeschoss	benutzt	keine	Garde
11	H008	53,53	allgemeiner Unterrichtsraum	28	Erdgeschoss	benutzt	keine	GTA (
12	H003	53,82	allgemeiner Unterrichtsraum	28	Erdgeschoss	benutzt	keine	Hausr
13	H002	54,29	allgemeiner Unterrichtsraum	28	Erdgeschoss	benutzt	keine	Haustr
14	H001	66,68	allgemeiner Unterrichtsraum	28	Erdgeschoss	benutzt	Ganztagsangebote	Hausv
15	Vorbereitungsraum	11,89	Lehrmittel / Vorbereitungs- /	<8	Erdgeschoss	benutzt	keine	Hort (i
16	WC	28,74	Toiletten / Waschräume	<8	Erdgeschoss	benutzt	keine	Inform
17	WC	28,74	Toiletten / Waschräume	<8	Erdgeschoss	benutzt	keine	keine
18	H101	59,59	Biologie	28	1. Obergeschoss	benutzt	keine	Küche
19	Vorbereitungsraum	14,34	Lehrmittel / Vorbereitungs- /	<8	1. Obergeschoss	benutzt	keine	Kunst
20	H102	59,56	Physik	28	1. Obergeschoss	benutzt	keine	Lager
21	H103	50,57	Lehrmittel / Vorbereitungs- / Sammlungsraum	<8	1. Obergeschoss	benutzt	keine	Lehr-
22	H104	74,38	Chemie	28	1. Obergeschoss	benutzt	keine	Lehre
23	H106	53,49	Chemie	28	1. Obergeschoss	benutzt	Ganztagsangebote	Lehrr
24	H105	34,98	Lehrmittel / Vorbereitungs- /	<8	1. Obergeschoss	benutzt	keine	Mens
25	H201	26,89	Bibliothek	keine	2. Obergeschoss	benutzt	keine	Musik
26	H202	70,8	Sprachlabor	28	2. Obergeschoss	benutzt	keine	Physi
27	Schulleitung	16,82	Schulleitung	<8	2. Obergeschoss	benutzt	keine	Schul

28	Vorbereitungsraum	15,85	Lehrmittel / Vorbereitungs- / Sammlungsraum	<8	2. Obergeschoss	benutzt	keine	Schul
29	H205	60,21	Informatik	28	2. Obergeschoss	benutzt	keine	Sekre
30	H208	55,17	Informatik	28	2. Obergeschoss	benutzt	keine	Sprach
31	H207	78,9	Musik / Rhythmikraum	28	2. Obergeschoss	benutzt	Ganztagsangebote	Toilett
32	Vorbereitungsraum	15,85	Lehrmittel / Vorbereitungs- / Sammlungsraum	<8	2. Obergeschoss	benutzt	keine	Turns:
33	Beratungsraum	17,24	Beratungsraum	<8	2. Obergeschoss	benutzt	keine	Werk
34							keine	Wohn
35								
36								
37								
38								
39								
40								
41								
42								
43								
44								
45								
46								
47								
48								
49								
50								
51								
52								
53								
54								
55								
56								
57								
58		allg.U.:						
59		6						
60								
61								

**Thomas-Mann-Gymnasium Oschatz, R.-Breitscheid-Str. 1, 04758 Oschatz**

Schulname / Schulort

**Turnhalle**

Gebäude-/Schulteilbezeichnung (z. B. Haus II) und Ort, falls abweichend von Stammschule

**Landratsamt Nordsachsen**

Schulträger

**Kerstin Voigt; Silvia Knott**

Autor / Ansprechpartner:

**1906/1928**

**Altbau**

Baujahr (falls bekannt)

Gebäudebeschreibung (z. B. Gründerzeit, Altneubau, Typ Dresden)

**Landratsamt Nordsachsen**

Träger der Schulnetzplanung

Dez. 2023

**4440483**

Datenstand Raumerfassung DISCH

Ifd. Nr.	Raumnummer / Raumname ("Türschild")	Fläche in m <sup>2</sup>	Zweck / Hauptnutzung	Plätze	Etage	benutzt / unbenutzt	gemeinsame Nutzung	
01	Sporthalle	273,16	Turnsaal / (Kranken-)Gymnastikraum	>28	Erdgeschoss	benutzt	sonstige Nutzung	allgen
02	Geräteraum	65,52	Lehrmittel / Vorbereitungs- /	keine	Erdgeschoss	benutzt	sonstige Nutzung	Arztra
03	Lehrerzimmer	12,58	Lehrerpersonal	<8	Erdgeschoss	benutzt	keine	Aula /
04	Umkleieräume	63,52	Garderobe / Umkleideraum	>28	Erdgeschoss	benutzt	sonstige Nutzung	Berat
05	WC-Sanitär	30,94	Toiletten / Waschräume	<8	Erdgeschoss	benutzt	sonstige Nutzung	Besch
06								Bewe
07								Biblio
08								Biolog
09								Chem
10								Garde
11								GTA (
12								Hausr
13								Haust
14								Hausv
15								Hort (
16								Inform
17								keine
18								Küche
19								Kunst
20								Lager
21								Lehr-
22								Lehre
23								Lehrr
24								Mens:
25								Musik
26								Physi
27								Schul
28								Schul

## Schulnetzbericht (§ 4 SächsSchulnetzVO) - 2023

Schulname: Maria – Merian - Gymnasium Schkeuditz



Schulträger	Landkreis Nordsachsen
Zentralörtliche Funktion des Schulträgers nach LEP / Regionalplan	
Dienststellenschlüssel	4440491
Telefon (optional)	034204/62622
Telefax (optional)	034204/899000
Homepage (optional)	<a href="http://www.gymnasium-schkeuditz.de">http://www.gymnasium-schkeuditz.de</a>
E-Mail (optional)	<a href="mailto:sekretariat@gymnasium-schkeuditz.de">sekretariat@gymnasium-schkeuditz.de</a>

### Gebäude 1 (Hauptgebäude)

Anschrift	Gymnasium Schkeuditz Lessingstraße 10, 04435 Schkeuditz
Baujahr/Gebäudetyp	1905 / Altbau + Anbau
Jahr und Umfang der Rekonstruktion	1905 / bis 2011
Schulfreifläche (m <sup>2</sup> )	2.128 qm
Barrierefreiheit	ja

### Gebäude 2

Anschrift	wie Gebäude 1
Baujahr/Gebäudetyp	2013 / Neubau
Jahr und Umfang der Rekonstruktion	-
Schulfreifläche (m <sup>2</sup> )	wie Gebäude 1 (2.128 qm)
Barrierefreiheit	ja



**Sporthalle 1**

Anschrift	Lessingstrasse 8 a, 04435 Schkeuditz (Eigentum der Stadt Schkeuditz)
Baujahr	2014
Jahr und Umfang der Rekonstruktion	Neubau
Anzahl der Felder	3
Sportfläche Sporthalle (m <sup>2</sup> )	ca.2000
Barrierefreiheit	ja
Mitnutzungen durch andere Schulen bzw. Dritte und Umfang	Leibniz-GS Schkeuditz, Sportvereine

**Genutzte Schwimmhalle**

Anschrift	z. Z. keine
Baujahr	
Jahr und Umfang der Rekonstruktion	
Länge und Anzahl der Bahnen	
Barrierefreiheit	

Weitere Mindestangaben zur Schule

Darstellung zum Umfang der Bildungsangebote (siehe Legende)	GTA offen Sprachangebote: Cambridge, Delf
Außerunterrichtliche Betreuungsangebote nach § 16 Abs. 1 SächsSchulG	Chor, Kleines Theater, Großes Theater, Volleyball, Hausaufgabenbetreuung und andere Angebote
Vorhandene Betreuungsangebote nach § 16 Abs. 2 SächsSchulG einschl. Kapazität lt. Betriebserlaubnis sowie der Auslastung in %	-
Standorte der Heimunterbringung nach § 13 Abs. 3 SächsSchulG einschl. Kapazität lt. Betriebserlaubnis sowie der Auslastung in %	-
Aussagen zu Internatsunterbringung (nur Schulen mit vertiefter Ausbildung und Schulen des zweiten Bildungsweges)	-
Benennung des Kooperationsverbundes nach § 4c Abs. 7 Satz 1 SächsSchulG	Delitzsch
Einzugsbereich (nur bei Schulen ohne Schulbezirk bei Einrichtung)	Stadt Schkeuditz, umliegende Gemeinden und Stadt Leipzig
Schulbezirk bei Grundschulen nach § 25 SächsSchulG	-
Hortstandorte je Grundschulbezirk einschl. der Kapazitäten nach Betriebserlaubnis (§23a Abs. 1 SächsSchulG)	-
Bestehende Formen kommunaler Zusammenarbeit nach SächsKomZG (§ 4 Abs. 2 Nr. 10 SächsSchulnetzVO)	Zweckvereinbarung Landkreis mit Stadt Schkeuditz
Sonstige regional relevante Angaben	-

Schulname / Schulort		Landkreis Nordsachsen		Schönfeldt	
<b>Gymnasium Schkeuditz</b>		Schulträger		Autor / Ansprechpartner	
Gebäudebezeichnung (z. B. Hauptgebäude, Haus I, Altbau, Haus "Lessing")				SJ 2023/2024 4440491	
<b>1905/2011</b>	<b>Altbau/Neubau</b>	Träger der Schulnetzplanung		Datenstand Raumerfassung DISCH	
Baujahr (falls bekannt)		Gebäudetyp (falls bekannt, z. B. Gründerzeit, Altneubau, Typ Dre			



Ifd. Nr.	Raumnummer / Raumname ("Türschild")	Fläche in m²	Zweck / Hauptnutzung	Plätze	Etage	benutzt / unbenutzt	gemeinsame Nutzung	
01	027	10,65	Haustechnik	keine	Kellergeschoss	benutzt	keine	allgen
02	001	42,33	Haustechnik	keine	Kellergeschoss	benutzt	keine	Arztra
03	002	22,79	Lager / Abstellraum	keine	Kellergeschoss	benutzt	keine	Aula /
04	003	18,57	Hausmeister / Servicematerial	keine	Kellergeschoss	benutzt	keine	Berati
05	004	47,14	Garderobe / Umkleieraum	15	Kellergeschoss	benutzt	Ganztagsangebote	Beschf
06	005	18,61	Schulleitung	keine	Kellergeschoss	benutzt	keine	Bewe
07	006	23,44	Lager / Abstellraum	keine	Kellergeschoss	benutzt	keine	Biblio
08	007	43	Lehrmittel / Vorbereitungs- /	keine	Kellergeschoss	benutzt	keine	Biolog
09	008	10,87	Lager / Abstellraum	keine	Kellergeschoss	benutzt	keine	Chem
10	009	37,88	Lehrmittel / Vorbereitungs- /	keine	Kellergeschoss	benutzt	keine	Garde
11	010	70,6	Werken / Technik / Textil	17	Kellergeschoss	benutzt	Volkshochschule / Musikschule	GTA (
12	011	59,7	allgemeiner Unterrichtsraum	28	Kellergeschoss	benutzt	keine	Hausr
13	012	63,46	Informatik	17	Kellergeschoss	benutzt	keine	Haust
14	013	59,68	allgemeiner Unterrichtsraum	28	Kellergeschoss	benutzt	keine	Hausv
15	014	66,01	allgemeiner Unterrichtsraum	28	Kellergeschoss	benutzt	keine	Hort (i
16	015	4,69	Haustechnik	keine	Kellergeschoss	benutzt	keine	Inform
17	016	13,07	Haustechnik	keine	Kellergeschoss	benutzt	keine	keine
18	017	12,89	Toiletten / Waschräume	<8	Kellergeschoss	benutzt	keine	Küche
19	018	2,42	Haustechnik	keine	Kellergeschoss	benutzt	keine	Kunst
20	019	11,06	Haustechnik	keine	Kellergeschoss	benutzt	keine	Lager
21	020	7,91	Toiletten / Waschräume	keine	Kellergeschoss	benutzt	keine	Lehr-
22	101	44,32	Lehr- und Übungsraum / Labor	>28	Erdgeschoss	benutzt	Volkshochschule / Musikschule	Lehre
23	102	19,73	Schulleitung	keine	Erdgeschoss	benutzt	keine	Lehrr
24	103	31,5	Sekretariat	keine	Erdgeschoss	benutzt	keine	Mens
25	104	15,98	Schulleitung	keine	Erdgeschoss	benutzt	keine	Musik
26	105	19,62	Schulleitung	keine	Erdgeschoss	benutzt	keine	Physi
27	106	44,65	Lehrerpersonal	>28	Erdgeschoss	benutzt	keine	Schul
28	107	110,67	Musik / Rhythmikraum	>28	Erdgeschoss	benutzt	Volkshochschule / Musikschule	Schul

29	108	117,11	Aula / Mehrzweckraum	>28	Erdgeschoss	benutzt	keine	Sekre
30	109	117,18	Mensa / Speiseraum / Cafeteria /	>28	Erdgeschoss	benutzt	keine	Sprac
31	110	5,97	Lager / Abstellraum	keine	Erdgeschoss	benutzt	keine	Toilett
32	111	55,06	Küche / Ausgabeküche	keine	Erdgeschoss	benutzt	keine	Turns:
33	112	8,48	Garderobe / Umkleideraum	keine	Erdgeschoss	benutzt	keine	Werke
34	113	10,95	Lager / Abstellraum	keine	Erdgeschoss	benutzt	keine	Wohn
35	114	12,89	Toiletten / Waschräume	<8	Erdgeschoss	benutzt	keine	
36	115	18,36	Lager / Abstellraum	keine	Erdgeschoss	benutzt	keine	
37	116	2,42	Haustechnik	keine	Erdgeschoss	benutzt	keine	
38	117	8,32	Toiletten / Waschräume	<8	Erdgeschoss	benutzt	keine	
39	201	63,35	Musik / Rhythmikraum	28	1. Obergeschoss	benutzt	Volkshochschule / Musikschule	
40	202	30,76	Lehrmittel / Vorbereitungs- /	keine	1. Obergeschoss	benutzt	keine	
41	203	49,41	allgemeiner Unterrichtsraum	28	1. Obergeschoss	benutzt	keine	
42	204	30,95	Lehrpersonal	keine	1. Obergeschoss	benutzt	keine	
43	205	63,75	allgemeiner Unterrichtsraum	28	1. Obergeschoss	benutzt	Volkshochschule / Musikschule	
44	206	17,82	Beratungsraum	<8	1. Obergeschoss	benutzt	keine	
45	207	18,36	Beratungsraum	<8	1. Obergeschoss	benutzt	keine	
46	208	70,61	allgemeiner Unterrichtsraum	28	1. Obergeschoss	benutzt	Volkshochschule / Musikschule	
47	209	58,23	allgemeiner Unterrichtsraum	28	1. Obergeschoss	benutzt	Volkshochschule / Musikschule	
48	210	64,38	Informatik	17	1. Obergeschoss	benutzt	keine	
49	211	60,21	allgemeiner Unterrichtsraum	28	1. Obergeschoss	benutzt	Volkshochschule / Musikschule	
50	212	71,96	Musik / Rhythmikraum	28	1. Obergeschoss	benutzt	Volkshochschule / Musikschule	
51	213	18,17	Lehrmittel / Vorbereitungs- /	keine	1. Obergeschoss	benutzt	keine	
52	214	12,89	Toiletten / Waschräume	<8	1. Obergeschoss	benutzt	keine	
53	215	2,42	Haustechnik	keine	1. Obergeschoss	benutzt	keine	
54	216	10,95	Haustechnik	keine	1. Obergeschoss	benutzt	keine	
55	217	8,32	Toiletten / Waschräume	<8	1. Obergeschoss	benutzt	keine	
56	301	64,37	allgemeiner Unterrichtsraum	28	2. Obergeschoss	benutzt	keine	
57	302	30,06	Beratungsraum	<8	2. Obergeschoss	benutzt	keine	
58	303	48,41	allgemeiner Unterrichtsraum	28	2. Obergeschoss	benutzt	keine	
59	304	30,8	Lehrmittel / Vorbereitungs- /	keine	2. Obergeschoss	benutzt	keine	
60	305	64,27	allgemeiner Unterrichtsraum	28	2. Obergeschoss	benutzt	keine	
61	306	6,24	Lehrmittel / Vorbereitungs- /	keine	2. Obergeschoss	benutzt	keine	
62	307	55,13	allgemeiner Unterrichtsraum	28	2. Obergeschoss	benutzt	keine	
63	308	58,25	allgemeiner Unterrichtsraum	28	2. Obergeschoss	benutzt	keine	
64	309	64,36	Informatik	16	2. Obergeschoss	benutzt	keine	

65	310	60,21	allgemeiner Unterrichtsraum	28	2. Obergeschoss	benutzt	keine
66	311	55,3	allgemeiner Unterrichtsraum	28	2. Obergeschoss	benutzt	keine
67	312	16,24	Lehrmittel / Vorbereitungs- /	keine	2. Obergeschoss	benutzt	keine
68	313	12,89	Toiletten / Waschräume	<8	2. Obergeschoss	benutzt	keine
69	315	2,42	Lager / Abstellraum	keine	2. Obergeschoss	benutzt	keine
70	315a	10,95	Lager / Abstellraum	keine	2. Obergeschoss	benutzt	keine
71	316	8,32	Toiletten / Waschräume	<8	2. Obergeschoss	benutzt	keine
72	401	49,46	Beratungsraum	15	Dachgeschoss	benutzt	keine
73	402	9,63	Lager / Abstellraum	keine	Dachgeschoss	benutzt	keine
74	403	31,13	Schularchiv / Museum	keine	Dachgeschoss	benutzt	keine
75	404	29,7	Lehrmittel / Vorbereitungs- /	keine	Dachgeschoss	benutzt	keine
76	405	110,66	Bibliothek	<8	Dachgeschoss	benutzt	keine
77	zu 405		Bibliothek	<8	Dachgeschoss	benutzt	keine
78	406	7,07	Haustechnik	keine	Dachgeschoss	benutzt	keine
79							
80							
81							
82							
83							
84							
85							
86							
87							
88							
89							
90							
91							
92							
93							
94							
95							
96							
97		allg.U.:					
98		15					

**Gymnasium Schkeuditz**

Schulname / Schulort

**Neubau**

Gebäude-/Schulteilbezeichnung (z. B. Haus II) und Ort, falls abweichend von Stammschule

**Landkreis Nordsachsen**

Schulträger

**Schönfeldt**

Autor / Ansprechpartner:

**2013**

Baujahr (falls bekannt)

**Neubau**

Gebäudebeschreibung (z. B. Gründerzeit, Altneubau, Typ Dresde

**Landkreis Nordsachsen**

Träger der Schulnetzplanung

**SJ 20223/24**

Datenstand Raumerfassung DISCH

**4440491**

lfd. Nr.	Raumnummer / Raumname ("Türschild")	Fläche in m <sup>2</sup>	Zweck / Hauptnutzung	Plätze	Etage	benutzt / unbenutzt	gemeinsame Nutzung	
01	030	1,5	Haustechnik	keine	Kellergeschoss	benutzt	keine	allgen
02	031	1,5	Haustechnik	keine	Kellergeschoss	benutzt	keine	Arztra
03	032	4,52	Haustechnik	keine	Kellergeschoss	benutzt	keine	Aula /
04	034	67,11	allgemeiner Unterrichtsraum	28	Kellergeschoss	benutzt	keine	Berati
05	035	73,6	Physik	28	Kellergeschoss	benutzt	keine	Beschf
06	036	61,07	Lehr- und Übungsraum / Labor	keine	Kellergeschoss	benutzt	keine	Bewe
07	037	73,53	Physik	28	Kellergeschoss	benutzt	keine	Bibliot
08	038	40,45	allgemeiner Unterrichtsraum	28	Kellergeschoss	benutzt	keine	Biolog
09	039	61,07	allgemeiner Unterrichtsraum	28	Kellergeschoss	benutzt	keine	Chem
10	040	67,06	allgemeiner Unterrichtsraum	28	Kellergeschoss	benutzt	keine	Garde
11	126	11,04	Toiletten / Waschräume	<8	Erdgeschoss	benutzt	keine	GTA (
12	127	13,8	Toiletten / Waschräume	<8	Erdgeschoss	benutzt	keine	Hausr
13	128	22,7	Lehrmittel / Vorbereitungs- /	keine	Erdgeschoss	benutzt	keine	Haus
14	129	3,98	Toiletten / Waschräume	<8	Erdgeschoss	benutzt	keine	Hausv
15	130	61,07	Kunst	28	Erdgeschoss	benutzt	keine	Hort (i
16	131	61,07	Lehrmittel / Vorbereitungs- /	keine	Erdgeschoss	benutzt	keine	Inform
17	132	73,02	Kunst	28	Erdgeschoss	benutzt	keine	keine
18	133	17,47	Lehrmittel / Vorbereitungs- /	keine	Erdgeschoss	benutzt	keine	Küche
19	225	11,04	Toiletten / Waschräume	<8	1. Obergeschoss	benutzt	keine	Kunst
20	226	13,8	Toiletten / Waschräume	<8	1. Obergeschoss	benutzt	keine	Lager
21	227	21,98	Haustechnik	keine	1. Obergeschoss	benutzt	keine	Lehr-
22	228	6,91	Toiletten / Waschräume	<8	1. Obergeschoss	benutzt	keine	Lehre
23	229	61,06	Informatik	17	1. Obergeschoss	benutzt	keine	Lehrr
24	230	61,07	allgemeiner Unterrichtsraum	28	1. Obergeschoss	benutzt	keine	Mens:
25	231	73,08	allgemeiner Unterrichtsraum	28	1. Obergeschoss	benutzt	keine	Musik
26	232	17,87	Lehrmittel / Vorbereitungs- /	keine	1. Obergeschoss	benutzt	keine	Physi
27	233	67,12	allgemeiner Unterrichtsraum	28	1. Obergeschoss	benutzt	keine	Schul
28	234	73,8	Chemie	28	1. Obergeschoss	benutzt	keine	Schul

29	235	61,07	Lehrmittel / Vorbereitungs- /	keine	1. Obergeschoss	benutzt	keine	Sekre
30	236	73,53	Chemie	28	1. Obergeschoss	benutzt	keine	Sprac
31								Toilett
32								Turns:
33								Werke
34								Wohn
35								
36								
37								
38								
39								
40								
41								
42								
43								
44								
45								
46								
47								
48								
49								
50								
51								
52								
53								
54								
55								
56								
57								
58								
59								
60								
61								
62								
63		allg.U.:						
64		7						

## Schulnetzbericht (§ 4 SächsSchulnetzVO) - 2023

Schulname: Geschwister-Scholl-Gymnasium Taucha



Schulträger	Landkreis Nordsachsen
Zentralörtliche Funktion des Schulträgers nach LEP / Regionalplan	
Dienststellenschlüssel	4440509
Telefon (optional)	034298/35280
Telefax (optional)	034298/352819
Homepage (optional)	<a href="http://www.gymnasium-taucha.de">http://www.gymnasium-taucha.de</a>
E-Mail (optional)	<a href="mailto:kontakt@gymnasium-taucha.de">kontakt@gymnasium-taucha.de</a>

### Gebäude 1 (Hauptgebäude)

Anschrift	Geschwister-Scholl-Gymnasium Taucha Geschwister-Scholl-Straße 4, 04425 Taucha
Baujahr/Gebäudetyp	1905
Jahr und Umfang der Rekonstruktion	1991 - 1992
Schulfreifläche (m <sup>2</sup> )	4.957
Barrierefreiheit	nein

### Gebäude 2

Anschrift	Geschwister-Scholl-Gymnasium Taucha - Außenstelle Kirchplatz 4, 04425 Taucha
Baujahr/Gebäudetyp	2019
Jahr und Umfang der Rekonstruktion	2016 - 2019 / Neubau, Sanierung
Schulfreifläche (m <sup>2</sup> )	474,7



**Sporthalle 1**

Anschrift	Sport- und Mehrzweckhalle, Geschwister-Scholl-Straße 6, 04425 Taucha
Baujahr	1996
Jahr und Umfang der Rekonstruktion	
Anzahl der Felder	3
Sportfläche Sporthalle (m <sup>2</sup> )	1.200
Barrierefreiheit	ja
Mitnutzungen durch andere Schulen bzw. Dritte und Umfang	ja

**Genutzte Schwimmhalle**

Anschrift	
Baujahr	
Jahr und Umfang der Rekonstruktion	
Länge und Anzahl der Bahnen	
Barrierefreiheit	

---

Weitere Mindestangaben zur Schule

Darstellung zum Umfang der Bildungsangebote (siehe Legende)	<p>► Schulversuche, Projekte u. ä.:</p> <ul style="list-style-type: none"> <li>- Qualitätsmanagement, Digitalpakt, Studien- und Berufsorientierung (Qualitätssiegel zur Berufsorientierung), Weltethos, Schulbrücke Weimar, Schüleraustausch (Frankreich), Schülermobilitäten (ERASMUS), Präventionsprogramm, GTA, MBSR-Kurs</li> <li>- Kooperation mit: UFZ Leipzig, MINTindividual, Grundschulen, Oberschule, BSZ Delitzsch/Eilenburg/Grimma, HTWK, KOLA</li> </ul>
Außerunterrichtliche Betreuungsangebote nach § 16 Abs. 1 SächsSchulG	
Vorhandene Betreuungsangebote nach § 16 Abs. 2 SächsSchulG einschl. Kapazität lt. Betriebserlaubnis sowie der Auslastung in %	
Standorte der Heimunterbringung nach § 13 Abs. 3 SächsSchulG einschl. Kapazität lt. Betriebserlaubnis sowie der Auslastung in %	
Aussagen zu Internatsunterbringung (nur Schulen mit vertiefter Ausbildung und Schulen des zweiten Bildungsweges)	
Benennung des Kooperationsverbundes nach § 4c Abs. 7 Satz 1 SächsSchulG	Eilenburg
Einzugsbereich (nur bei Schulen ohne Schulbezirk bei Einrichtung)	
Schulbezirk bei Grundschulen nach § 25 SächsSchulG	
Hortstandorte je Grundschulbezirk einschl. der Kapazitäten nach Betriebserlaubnis (§23a Abs. 1 SächsSchulG)	
Bestehende Formen kommunaler Zusammenarbeit nach SächsKomZG (§ 4 Abs. 2 Nr. 10 SächsSchulnetzVO)	Zweckvereinbarung Landkreis mit Stadt Taucha
Sonstige regional relevante Angaben	

**Geschwister-Scholl-Gymnasium Taucha**

Schulname / Schulort

**Haupthaus**

Gebäudebezeichnung (z. B. Hauptgebäude, Haus I, Altbau, Haus "Lessing")

**Schul- und Liegenschaftsamt, 04855 Torgau**

Schulträger

**Fr. Rentsch, Hr. Uhlich, Hr. Kuhne**

Autor / Ansprechpartner

**1905**

Baujahr (falls bekannt)

**Gründerzeit - denkmalgeschützt**

Gebäudetyp (falls bekannt, z. B. Gründerzeit, Altneubau, Typ Dres

**Landkreis Nordsachsen**

Träger der Schulnetzplanung

**24.10.2023**

Datenstand Raumerfassung DISCH

**4440509**

lfd. Nr.	Raumnummer / Raumname ("Türschild")	Fläche in m <sup>2</sup>	Zweck / Hauptnutzung	Plätze	Etage	benutzt / unbenutzt	gemeinsame Nutzung	
01	01	59,88	Bibliothek	22	Kellergeschoss	benutzt	keine	allger
02	02	59,93	Informatik	17	Kellergeschoss	benutzt	keine	Arztra
03	03	27,69	Lehrmittel / Vorbereitungs- /	keine	Kellergeschoss	benutzt	keine	Aula /
04	04	13,74	Lager / Abstellraum	keine	Kellergeschoss	benutzt	keine	Berat
05	05	59,83	Haustechnik	keine	Kellergeschoss	benutzt	keine	Besch
06	06	29,16	Haustechnik	keine	Kellergeschoss	benutzt	keine	Bewe
07	07	14,45	Lager / Abstellraum	keine	Kellergeschoss	benutzt	keine	Bibliot
08	07.1	5,50	Haustechnik	keine	Kellergeschoss	benutzt	keine	Biolog
09	07.2	4,56	Lager / Abstellraum	keine	Kellergeschoss	benutzt	keine	Chem
10	08	25,23	Lager / Abstellraum	keine	Kellergeschoss	benutzt	keine	Garde
11	09	24,74	Hausmeister / Servicematerial	<8	Kellergeschoss	benutzt	keine	GTA (
12	010	59,31	Mensa / Speiseraum / Cafeteria /	>28	Kellergeschoss	benutzt	keine	Hausr
13	011	60,01	Lehrmittel / Vorbereitungs- /	keine	Kellergeschoss	benutzt	keine	Haust
14	012	5,07	Lager / Abstellraum	keine	Kellergeschoss	benutzt	keine	Hausv
15	013	28,32	Küche / Ausgabeküche	keine	Kellergeschoss	benutzt	keine	Hort (i
16	014	38,42	Mensa / Speiseraum / Cafeteria /	>28	Kellergeschoss	benutzt	keine	Inform
17	015	59,18	Mensa / Speiseraum / Cafeteria /	>28	Kellergeschoss	benutzt	keine	keine
18	016	26,04	Toiletten / Waschräume	keine	Kellergeschoss	benutzt	keine	Küche
19	017	47,05	Beratungsraum	<8	Kellergeschoss	benutzt	keine	Kunst
20	018	16,82	keine Nutzung (Leerstand)	keine	Kellergeschoss	benutzt	keine	Lager
21	019	33,54	Lehrmittel / Vorbereitungs- /	keine	Kellergeschoss	benutzt	keine	Lehr- i
22	020	27,41	Toiletten / Waschräume	keine	Kellergeschoss	benutzt	keine	Lehrei
23	021	59,93	Werken / Technik / Textil	17	Kellergeschoss	benutzt	keine	Lehrm
24	022	60,21	Werken / Technik / Textil	17	Kellergeschoss	benutzt	keine	Mensa
25	022.1	6,41	Lehrmittel / Vorbereitungs- /	keine	Kellergeschoss	benutzt	keine	Musik
26	1	62,42	allgemeiner Unterrichtsraum	>28	Erdgeschoss	benutzt	Volkshochschule / Musikschule	Physil
27	2	62,01	allgemeiner Unterrichtsraum	>28	Erdgeschoss	benutzt	Volkshochschule / Musikschule	Schul:
28	3	59,06	allgemeiner Unterrichtsraum	>28	Erdgeschoss	benutzt	Volkshochschule / Musikschule	Schull



29	3.1	30,01	Lehrmittel / Vorbereitungs- /	keine	Erdgeschoss	benutzt	keine	Sekre
30	3.2	96,00	Musik / Rhythmikraum	>28	Erdgeschoss	benutzt	Volkshochschule / Musikschule	Sprac
31	4	61,75	allgemeiner Unterrichtsraum	>28	Erdgeschoss	benutzt	Volkshochschule / Musikschule	Toilett
32	5	60,95	allgemeiner Unterrichtsraum	>28	Erdgeschoss	benutzt	keine	Turns
33	6	61,47	allgemeiner Unterrichtsraum	>28	Erdgeschoss	benutzt	Volkshochschule / Musikschule	Werke
34	7	61,02	allgemeiner Unterrichtsraum	>28	Erdgeschoss	benutzt	Volkshochschule / Musikschule	Wohn
35	8	61,28	allgemeiner Unterrichtsraum	>28	Erdgeschoss	benutzt	Volkshochschule / Musikschule	
36	8.1	29,48	Toiletten / Waschräume	keine	Erdgeschoss	benutzt	Volkshochschule / Musikschule	
37	8.2	24,91	Schulleitung	<8	Erdgeschoss	benutzt	keine	
38	8.3	16,04	Beratungsraum	<8	Erdgeschoss	benutzt	keine	
39	8.4	11,76	Lehrerpersonal	<8	Erdgeschoss	benutzt	keine	
40	8.5	29,98	Lehrerpersonal	10	Erdgeschoss	benutzt	keine	
41	8.6	12,67	Lehrmittel / Vorbereitungs- /	<8	Erdgeschoss	benutzt	keine	
42	9	62,53	allgemeiner Unterrichtsraum	>28	Erdgeschoss	benutzt	Volkshochschule / Musikschule	
43	9.1	26,80	Toiletten / Waschräume	keine	Erdgeschoss	benutzt	Volkshochschule / Musikschule	
44	10	61,62	allgemeiner Unterrichtsraum	>28	Erdgeschoss	benutzt	Volkshochschule / Musikschule	
45	11	62,74	allgemeiner Unterrichtsraum	>28	1. Obergeschoss	benutzt	keine	
46	12	62,12	allgemeiner Unterrichtsraum	>28	1. Obergeschoss	benutzt	keine	
47	13	8,20	Lehrmittel / Vorbereitungs- /	keine	1. Obergeschoss	benutzt	keine	
48	13.1	95,48	Lehrerpersonal	>28	1. Obergeschoss	benutzt	keine	
49	13.2	27,37	Schulleitung	<8	1. Obergeschoss	benutzt	keine	
50	13.3	12,00	Arztraum / Erste-Hilfe Raum	<8	1. Obergeschoss	benutzt	keine	
51	13.4	23,10	Lehrerpersonal	<8	1. Obergeschoss	benutzt	keine	
52	13.5	14,20	Haustechnik	keine	1. Obergeschoss	benutzt	keine	
53	14	62,15	Informatik	17	1. Obergeschoss	benutzt	keine	
54	15	61,43	Informatik	17	1. Obergeschoss	benutzt	keine	
55	16	61,77	allgemeiner Unterrichtsraum	>28	1. Obergeschoss	benutzt	Volkshochschule / Musikschule	
56	17	62,00	allgemeiner Unterrichtsraum	>28	1. Obergeschoss	benutzt	keine	
57	18	61,36	allgemeiner Unterrichtsraum	>28	1. Obergeschoss	benutzt	keine	
58	18.1	3,87	Toiletten / Waschräume	keine	1. Obergeschoss	benutzt	keine	
59	18.2	26,43	Toiletten / Waschräume	keine	1. Obergeschoss	benutzt	keine	
60	18.3	27,46	Schulleitung	<8	1. Obergeschoss	benutzt	keine	
61	18.4	44,21	Sekretariat	<8	1. Obergeschoss	benutzt	keine	
62	18.5	50,51	Schulleitung	<8	1. Obergeschoss	benutzt	keine	
63	19	62,72	allgemeiner Unterrichtsraum	>28	1. Obergeschoss	benutzt	keine	
64	19.1	2,60	Toiletten / Waschräume	keine	1. Obergeschoss	benutzt	keine	

65	19.2	7,54	Toiletten / Waschräume	keine	1. Obergeschoss	benutzt	keine
66	20	62,32	allgemeiner Unterrichtsraum	>28	1. Obergeschoss	benutzt	keine
67	21	62,42	allgemeiner Unterrichtsraum	>28	2. Obergeschoss	benutzt	keine
68	22	59,75	Physik	>28	2. Obergeschoss	benutzt	keine
69	23	59,59	Lehrmittel / Vorbereitungs- /	keine	2. Obergeschoss	benutzt	keine
70	23.1	29,02	Lehrmittel / Vorbereitungs- /	keine	2. Obergeschoss	benutzt	keine
71	24	61,58	Biologie	>28	2. Obergeschoss	benutzt	keine
72	24.1	62,20	Lehrmittel / Vorbereitungs- /	keine	2. Obergeschoss	benutzt	keine
73	24.2	74,78	Chemie	>28	2. Obergeschoss	benutzt	keine
74	25	38,72	Lehrmittel / Vorbereitungs- /	keine	2. Obergeschoss	benutzt	keine
75	26	65,11	Biologie	>28	2. Obergeschoss	benutzt	keine
76	27	61,90	allgemeiner Unterrichtsraum	>28	2. Obergeschoss	benutzt	keine
77	28	61,65	Physik	28	2. Obergeschoss	benutzt	keine
78	28.1	21,78	keine Nutzung (Leerstand)	keine	2. Obergeschoss	behördliche Sperrung	keine
79	28.2	73,23	Physik	>28	2. Obergeschoss	benutzt	keine
80	28.3	15,54	Lehrmittel / Vorbereitungs- /	keine	2. Obergeschoss	benutzt	keine
81	29	62,29	allgemeiner Unterrichtsraum	>28	2. Obergeschoss	benutzt	keine
82	29.1	3,94	Lager / Abstellraum	keine	2. Obergeschoss	benutzt	keine
83	29.2	19,44	keine Nutzung (Leerstand)	keine	2. Obergeschoss	behördliche Sperrung	keine
84	30	62,14	allgemeiner Unterrichtsraum	>28	2. Obergeschoss	benutzt	keine
85	30.1	1270,63	Lager / Abstellraum	keine	Dachgeschoss	benutzt	keine
86	31	21,40	Toiletten / Waschräume	keine	3. Obergeschoss	benutzt	keine
87	32	12,37	Garderobe / Umkleideraum	keine	3. Obergeschoss	benutzt	keine
88	33	330,69	Aula / Mehrzweckraum	>28	3. Obergeschoss	benutzt	keine
89	34	14,39	Toiletten / Waschräume	keine	3. Obergeschoss	benutzt	keine

**Geschwister-Scholl-Gymnasium Taucha**

Schulname / Schulort

**Geschwister Scholl Gymnasium Taucha, Standort Kirchplatz 4**

Gebäude-/Schulteilbezeichnung (z. B. Haus II) und Ort, falls abweichend von Stammschule

**Schul- und Liegenschaftsamt, 04855 Torgau**

Schulträger

**Fr. Rentsch, Hr. Uhlich, Hr. Kuhne**

Autor / Ansprechpartner:

**1900+2019**

Baujahr (falls bekannt)

**Altbau mit Ersatzneubau als Anbau**

Gebäudebeschreibung (z. B. Gründerzeit, Altneubau, Typ Dresden)

**Landkreis Nordsachsen**

Träger der Schulnetzplanung

**24.10.23**

Datenstand Raumerfassung DISCH

**4440509**

Ifd. Nr.	Raumnummer / Raumname ("Türschild")	Fläche in m <sup>2</sup>	Zweck / Hauptnutzung	Plätze	Etage	benutzt / unbenutzt	gemeinsame Nutzung	
01	101	9,69	Haustechnik	keine	Erdgeschoss	benutzt	keine	allgen
02	102	66,29	allgemeiner Unterrichtsraum	28	Erdgeschoss	benutzt	Volkshochschule / Musikschule	Arztra
03	103a	4,18	Toiletten / Waschräume	keine	Erdgeschoss	benutzt		Aula /
04	103b	9,63	Toiletten / Waschräume	keine	Erdgeschoss	benutzt		Beratu
05	104a	4,46	Toiletten / Waschräume	keine	Erdgeschoss	benutzt		Besch
06	104b	8,79	Toiletten / Waschräume	keine	Erdgeschoss	benutzt		Bewe
07	105	12,33	Lehrmittel / Vorbereitungs- /	<8	Erdgeschoss	benutzt	keine	Bibli
08	106	30,5	Haustechnik	keine	Erdgeschoss	benutzt	keine	Biolog
09	107	5,22	Toiletten / Waschräume	keine	Erdgeschoss	benutzt		Chem
10	108	64,42	allgemeiner Unterrichtsraum	28	Erdgeschoss	benutzt	Volkshochschule / Musikschule	Garde
11	109	60,93	allgemeiner Unterrichtsraum	28	Erdgeschoss	benutzt	Volkshochschule / Musikschule	GTA (
12	110	60,26	keine Nutzung (Leerstand)	28	Erdgeschoss	benutzt	Volkshochschule / Musikschule	Hausr
13	201	8,2	Haustechnik	keine	1. Obergeschoss	benutzt	keine	Haust
14	202	63,99	allgemeiner Unterrichtsraum	28	1. Obergeschoss	benutzt	Volkshochschule / Musikschule	Hausv
15	203a	4,09	Toiletten / Waschräume	keine	1. Obergeschoss	benutzt		Hort (
16	203b	9,61	Toiletten / Waschräume	keine	1. Obergeschoss	benutzt		Inform
17	204a	4,46	Toiletten / Waschräume	keine	1. Obergeschoss	benutzt		keine
18	204b	9,13	Toiletten / Waschräume	keine	1. Obergeschoss	benutzt		Küche
19	205	12,03	Lehrmittel / Vorbereitungs- /	<8	1. Obergeschoss	benutzt		Kunst
20	205a	4,49	Haustechnik	keine	1. Obergeschoss	benutzt	keine	Lager
21	206	5	Toiletten / Waschräume	keine	1. Obergeschoss	benutzt		Lehr-
22	207	64,42	allgemeiner Unterrichtsraum	28	1. Obergeschoss	benutzt	Volkshochschule / Musikschule	Lehre
23	208	60,94	allgemeiner Unterrichtsraum	28	1. Obergeschoss	benutzt	Volkshochschule / Musikschule	Lehrr
24	209	60,36	allgemeiner Unterrichtsraum	28	1. Obergeschoss	benutzt	Volkshochschule / Musikschule	Mens
25	301	9,19	Haustechnik	keine	2. Obergeschoss	benutzt	keine	Musik
26	302	63,99	allgemeiner Unterrichtsraum	28	2. Obergeschoss	benutzt	Volkshochschule / Musikschule	Physi
27	303	30,05	Lehrpersonal	<8	2. Obergeschoss	benutzt	Volkshochschule / Musikschule	Schul
28	304	28,18	Musik / Rhythmikraum	16	2. Obergeschoss	benutzt	Volkshochschule / Musikschule	Schul

29	305	64,42	Musik / Rhythmikraum	28	2. Obergeschoss	benutzt	Volkshochschule / Musikschule	Sekre
30	306	32,18	Lehrpersonal	10	2. Obergeschoss	benutzt	keine	Sprac
31	307	21,46	Sekretariat	<8	2. Obergeschoss	benutzt	keine	Toilett
32	308	8,67	Schulleitung	<8	2. Obergeschoss	benutzt	keine	Turns:
33	309a	4,54	Toiletten / Waschräume	keine	2. Obergeschoss	benutzt		Werke
34	309b	6,3	Toiletten / Waschräume	keine	2. Obergeschoss	benutzt		Wohn
35	310a	5,15	Toiletten / Waschräume	keine	2. Obergeschoss	benutzt		
36	310b	5,1	Toiletten / Waschräume	keine	2. Obergeschoss	benutzt		
37	311a	3,18	Toiletten / Waschräume	keine	2. Obergeschoss	benutzt		
38	311b	12,58	Toiletten / Waschräume	keine	2. Obergeschoss	benutzt		
39	312	8,38	Arztraum / Erste-Hilfe Raum	keine	2. Obergeschoss	benutzt	Volkshochschule / Musikschule	
40	402	64,95	keine Nutzung (Leerstand)	keine	Dachgeschoss	behördliche Sperrung		
41	403	63,88	keine Nutzung (Leerstand)	keine	Dachgeschoss	behördliche Sperrung		
42	003	8,68	Haustechnik	keine	Kellergeschoss	benutzt		
43	004	4,64	Haustechnik	keine	Kellergeschoss	benutzt		
44	005	5,97	Haustechnik	keine	Kellergeschoss	benutzt		
45	006	5,73	Haustechnik	keine	Kellergeschoss	benutzt		
46	007	4,68	Haustechnik	keine	Kellergeschoss	benutzt		
47	008	2,97	Haustechnik	keine	Kellergeschoss	benutzt		
48	009	2,53	Haustechnik	keine	Kellergeschoss	benutzt		
49	010	3,79	Haustechnik	keine	Kellergeschoss	benutzt		
50								
51								
52								
53								
54								
55								
56								
57								
58								
59								
60								
61								
62								
63		allg.U.:						
64		8						

## Schulnetzbericht (§ 4 SächsSchulnetzVO) - 2023

Schulname: Johann-Walter-Gymnasium Torgau



Schulträger	Landkreis Nordsachsen
Zentralörtliche Funktion des Schulträgers nach LEP / Regionalplan	
Dienststellenschlüssel	4440517
Telefon (optional)	03421 / 737990
Telefax (optional)	03421 / 7379915
Homepage (optional)	<a href="http://www.johann-walter-gymnasium.de">http://www.johann-walter-gymnasium.de</a>
E-Mail (optional)	<a href="mailto:schulleitung@johann-walter-gymnasium.de">schulleitung@johann-walter-gymnasium.de</a>

### Gebäude 1 (Altbau)

Anschrift	Johann-Walter-Gymnasium Torgau Schloßstraße 7/9, 04860 Torgau
Baujahr/Gebäudetyp	1493 (Altbau A 1)
Jahr und Umfang der Rekonstruktion	1995 bis 1997
Schulfreifläche (m <sup>2</sup> )	10.097
Barrierefreiheit	nein

### Gebäude 2 (Alltagskirche/Aula)

Anschrift	wie Gebäude 1
Baujahr/Gebäudetyp	1493 (Altbau A2/Alltagskirche)
Jahr und Umfang der Rekonstruktion	1995 bis 1997
Schulfreifläche (m <sup>2</sup> )	wie Gebäude 1
Barrierefreiheit	nein

---



**Gebäude 3 (Neubau)**

Anschrift	wie Gebäude 1
Baujahr/Gebäudetyp	1995 - 1997 (Neubau B 1)
Jahr und Umfang der Rekonstruktion	
Schulfreifläche (m <sup>2</sup> )	wie Gebäude 1
Barrierefreiheit	ja

**Sporthalle 1**

Anschrift	Johann-Walter-Gymnasium Torgau Schloßstraße 7/9, 04860 Torgau
Baujahr	1993 bis 1995
Jahr und Umfang der Rekonstruktion	
Anzahl der Felder	2
Sportfläche Sporthalle (m <sup>2</sup> )	997
Barrierefreiheit	ja, Fahrstuhl
Mitnutzungen durch andere Schulen bzw. Dritte und Umfang	Vereinssport (ca. 24 Std. pro Woche – saisonabhängig)

**Genutzte Schwimmhalle**

Anschrift	„Aquavita“, Nordring 14, 04860 Torgau
Baujahr	1978
Jahr und Umfang der Rekonstruktion	2005 bis 2006
Länge und Anzahl der Bahnen	6 Bahnen á 25 m
Barrierefreiheit	ja

Gebäudeanalyse der/des Schulgebäude/s

separate Erfassung – siehe Excel-Tabellen

## Weitere Mindestangaben zur Schule

Darstellung zum Umfang der Bildungsangebote (siehe Legende)	<p>► Projekte, Ganztagsangebote:</p> <ul style="list-style-type: none"> <li>- „Klassenmusizieren- Streicherklasse, Bläserklasse“, „Stimmbildung Chor und Orchesterarbeit“, „Musik-Theater-Projekt“, „Ersthelferausbildung“</li> <li>- „Schülerzeitung“, „Begabtenförderung Mathematik, Physik und Informatik“, Volleyball-, Fußball-, Ruder-AG</li> <li>- „Foto-Video-Medien“, „Hausaufgabenbetreuung“, Sprachwettbewerbe, Sponsorenlauf, Genial Sozial, Schüler helfen Schüler</li> </ul> <p>► Schulpartnerschaften:</p> <ul style="list-style-type: none"> <li>- USA mit dem Brandywine School District in Wilmington/Delaware</li> <li>- Frankreich, Schule in der Nähe von Lyon</li> </ul>
Außerunterrichtliche Betreuungsangebote nach § 16 Abs. 1 SächsSchulG	entfällt
Vorhandene Betreuungsangebote nach § 16 Abs. 2 SächsSchulG einschl. Kapazität lt. Betriebserlaubnis sowie der Auslastung in %	entfällt
Standorte der Heimunterbringung nach § 13 Abs. 3 SächsSchulG einschl. Kapazität lt. Betriebserlaubnis sowie der Auslastung in %	entfällt
Aussagen zu Internatsunterbringung (nur Schulen mit vertiefter Ausbildung und Schulen des zweiten Bildungsweges)	entfällt
Benennung des Kooperationsverbundes nach § 4c Abs. 7 Satz 1 SächsSchulG	Torgau
Einzugsbereich (nur bei Schulen ohne Schulbezirk bei Einrichtung)	vorwiegend Altkreis Torgau
Schulbezirk bei Grundschulen nach § 25 SächsSchulG	entfällt
Hortstandorte je Grundschulbezirk einschl. der Kapazitäten nach Betriebserlaubnis (§23a Abs. 1 SächsSchulG)	entfällt
Bestehende Formen kommunaler Zusammenarbeit nach SächsKomZG (§ 4 Abs. 2 Nr. 10 SächsSchulnetzVO)	entfällt
Sonstige regional relevante Angaben	

**Johann-Walter-Gymnasium Torgau/Torgau**

Schulname / Schulort

**Schulgebäude/Altbau**

Gebäudebezeichnung (z. B. Hauptgebäude, Haus I, Altbau, Haus "Lessing")

**1493**

**Altbau**

Baujahr (falls bekannt)

**Landkreis Nordsachsen**

Schulträger

**Landkreis Nordsachsen**

Träger der Schulnetzplanung

**Frau Jutta Milling**

Autor / Ansprechpartner

**31.10.2023**

**4440517**

Datenstand Raumerfassung DISCH



Ifd. Nr.	Raumnummer / Raum-name ("Türschild")	Fläche in m <sup>2</sup>	Zweck / Hauptnutzung	Plätze	Etage	benutzt / unbenutzt	gemeinsame Nutzung	
01	R541	44,72	Lager / Abstellraum	keine	Kellergeschoss	benutzt	keine	allger
02	R542	20,76	Lager / Abstellraum	keine	Kellergeschoss	benutzt	keine	Arztr
03	R543	19,64	Lager / Abstellraum	keine	Kellergeschoss	benutzt	keine	Aula
04	R544	44,85	Lager / Abstellraum	keine	Kellergeschoss	benutzt	keine	Berat
05	R545	33,76	Haustechnik	keine	Kellergeschoss	benutzt	keine	Besc
06	R546	25,49	Lager / Abstellraum	keine	Kellergeschoss	benutzt	keine	Bewe
07	R547	42,93	Werken / Technik / Textil	keine	Kellergeschoss	benutzt	keine	Biblic
08	R548	20,45	Lager / Abstellraum	keine	Kellergeschoss	benutzt	keine	Biolo
09	R549	20,63	Lager / Abstellraum	keine	Kellergeschoss	benutzt	keine	Cherr
10	R550	7,89	Haustechnik	keine	Kellergeschoss	benutzt	keine	Gardk
11	R551	18,71	Haustechnik	keine	Kellergeschoss	benutzt	keine	GTA
12	R552	12,35	Haustechnik	keine	Kellergeschoss	benutzt	keine	Haus
13	R553	13,73	Toiletten / Waschräume		Kellergeschoss	benutzt	keine	Haus
14	R553	29,31	Toiletten / Waschräume		Kellergeschoss	benutzt	keine	Haus
15	R554	13,62	Toiletten / Waschräume		Kellergeschoss	benutzt	keine	Hort (
16	R554	30,78	Toiletten / Waschräume		Kellergeschoss	benutzt	keine	Inform
17	R555	8,07	Haustechnik	keine	Kellergeschoss	benutzt	keine	keine
18	R556	31,33	GTA (ausschließlich)	10	Kellergeschoss	benutzt	keine	Küch
19	R557	44,59	Lager / Abstellraum	keine	Kellergeschoss	benutzt	keine	Kuns
20	R558	10,35	Lager / Abstellraum	keine	Kellergeschoss	benutzt	keine	Lager
21	R559	147,96	Haustechnik	keine	Kellergeschoss	benutzt	keine	Lehr-
22	R141	73,88	Werken / Technik / Textil	15	Erdgeschoss	benutzt	keine	Lehre
23	R142	19,81	Lehrmittel / Vorbereitungs- / Sammlungsraum		Erdgeschoss	benutzt	keine	Lehrn
24	R143	62,48	Lehrmittel / Vorbereitungs- / Sammlungsraum		Erdgeschoss	benutzt	Ganztagsangebote	Mens
25	R144	20,25	Toiletten / Waschräume		Erdgeschoss	benutzt	keine	Musil
26	R145	20,25	Toiletten / Waschräume		Erdgeschoss	benutzt	keine	Phys

27	R147	72,44	allgemeiner Unterrichtsraum	28	Erdgeschoss	benutzt	keine	Schu
28	R148	71,74	allgemeiner Unterrichtsraum	28	Erdgeschoss	benutzt	keine	Schu
29	R149	6,87	Toiletten / Waschräume		Erdgeschoss	benutzt	keine	Sekre
30	R151	49,99	Informatik	14	Erdgeschoss	benutzt	keine	Sprac
31	R152	49,99	Informatik	14	Erdgeschoss	benutzt	keine	Toilet
32	R153	49,76	allgemeiner Unterrichtsraum	24	Erdgeschoss	benutzt	keine	Turns
33	R154	49,61	allgemeiner Unterrichtsraum	24	Erdgeschoss	benutzt	keine	Werk
34	R241	23,66	Lehrmittel / Vorbereitungs- /		1. Obergeschoss	benutzt	keine	Wohr
35	R242	73,21	allgemeiner Unterrichtsraum	28	1. Obergeschoss	benutzt	keine	
36	R243	65,08	allgemeiner Unterrichtsraum	28	1. Obergeschoss	benutzt	keine	
37	R244	10,34	Toiletten / Waschräume		1. Obergeschoss	benutzt	keine	
38	R245	31,13	Toiletten / Waschräume		1. Obergeschoss	benutzt	keine	
39	R247	73,04	allgemeiner Unterrichtsraum	28	1. Obergeschoss	benutzt	keine	
40	R248	74,13	allgemeiner Unterrichtsraum	28	1. Obergeschoss	benutzt	keine	
41	R250	52,21	Lehrmittel / Vorbereitungs- / Sammlungsraum		1. Obergeschoss	benutzt	keine	
42	R251	50,79	allgemeiner Unterrichtsraum	24	1. Obergeschoss	benutzt	keine	
43	R252	50,72	allgemeiner Unterrichtsraum	24	1. Obergeschoss	benutzt	keine	
44	R253	52,07	allgemeiner Unterrichtsraum	24	1. Obergeschoss	benutzt	keine	
45	R341	97,29	Musik / Rhythmikraum	28	2. Obergeschoss	benutzt	keine	
46	R342	101,49	Informatik	28	2. Obergeschoss	benutzt	keine	
47	R342a	76,43	Musik / Rhythmikraum	28	2. Obergeschoss	benutzt	keine	
48	R343	97,37	Musik / Rhythmikraum	28	2. Obergeschoss	benutzt	keine	
49	R344	109,25	Lager / Abstellraum	keine	2. Obergeschoss	benutzt	keine	
50								
51								
52								
53								
54								
55								
56								
57								
58								
59								
60		allg.U.:						
61		11						
62								

**Johann-Walter-Gymnasium Torgau/Torgau**

Schulname / Schulort

**Schulgebäude/Altbau/"Alltagskirche"**

Gebäude-/Schulteilbezeichnung (z. B. Haus II) und Ort, falls abweichend von Stamm

**Landkreis Nordsachsen**

Schulträger

**Frau Jutta Milling**

Autor / Ansprechpartner:

**1246**

**Altbau**

**Landkreis Nordsachsen**

Träger der Schulnetzplanung

**31.10.2023**

**4440517**

Baujahr (falls bekannt)

Datenstand Raumerfassung DISCH

Ifd. Nr.	Raumnummer / Raum-name ("Türschild")	Fläche in m²	Zweck / Hauptnutzung	Plätze	Etage	benutzt / unbenutzt	gemeinsame Nutzung	
01	R155	331,38	Aula / Mehrzweckraum	>28	Erdgeschoss	benutzt	sonstige Nutzung	allger
02	R156	191,59	Musik / Rhythmikraum	28	Erdgeschoss	benutzt	Ganztagsangebote	Arztr
03	R157	56,55	Bibliothek	keine	Erdgeschoss	benutzt	keine	Aula /
04	R158	70,91	Informatik	14	Erdgeschoss	benutzt	keine	Berat
05	R159	55,46	Informatik	14	Erdgeschoss	benutzt	keine	Beschl
06	R201	237,71	Aula / Mehrzweckraum	keine	1. Obergeschoss	benutzt	keine	Bewe
07								Biblio
08								Biolo
09								Chem
10								Garde
11								GTA
12								Haus
13								Haus
14								Haus
15								Hort (
16								Inform
17								keine
18								Küch
19								Kunsi
20								Lager
21								Lehr-
22								Lehre
23								Lehrn
24								Mens
25								Musik
26								Physi
27								Schul
28								Schul

**Johann-Walter-Gymnasium Torgau/Torgau**

Schulname / Schulort

**Schulgebäude/Neubau**

Gebäude-/Schulteilbezeichnung (z. B. Haus II) und Ort, falls abweichend von Stamm

**1995 - 1997 Neubau**

Baujahr (falls bekannt)

**Landkreis Nordsachsen**

Schulträger

**Landkreis Nordsachsen**

Träger der Schulnetzplanung

**Frau Jutta Milling**

Autor / Ansprechpartner:

**31.10.2023**

**4440517**

Datenstand Raumerfassung DISCH

Ifd. Nr.	Raumnummer / Raum-name ("Türschild")	Fläche in m <sup>2</sup>	Zweck / Hauptnutzung	Plätze	Etage	benutzt / unbenutzt	gemeinsame Nutzung	
01	R604	11,83	Lager / Abstellraum	keine	2. Untergeschoss	benutzt	keine	allger
02	R606	23,77	Toiletten / Waschräume		2. Untergeschoss	benutzt	keine	Arzträ
03	R609	69,95	allgemeiner Unterrichtsraum	28	2. Untergeschoss	benutzt	keine	Aula /
04	R610	51,65	allgemeiner Unterrichtsraum	26	2. Untergeschoss	benutzt	keine	Berat
05	R632	11,38	Lager / Abstellraum		2. Untergeschoss	benutzt	keine	Bescl
06	R633	9,38	Toiletten / Waschräume		2. Untergeschoss	benutzt	keine	Bewe
07	R634	5,68	Toiletten / Waschräume		2. Untergeschoss	benutzt	keine	Biblio
08	R637	11,38	Haustechnik		2. Untergeschoss	benutzt	keine	Biolo
09	R638	33,83	Lehrmittel / Vorbereitungs- /		2. Untergeschoss	benutzt	keine	Cherr
10	R639	71,03	allgemeiner Unterrichtsraum	28	2. Untergeschoss	benutzt	keine	Garde
11	R640	47,04	allgemeiner Unterrichtsraum	28	2. Untergeschoss	benutzt	keine	GTA
12	R504	49,97	allgemeiner Unterrichtsraum	28	1. Untergeschoss	benutzt	keine	Haus
13	R505	69,80	allgemeiner Unterrichtsraum	28	1. Untergeschoss	benutzt	keine	Haus
14	R506	62,02	allgemeiner Unterrichtsraum	28	1. Untergeschoss	benutzt	keine	Haus
15	R526	5,23	Toiletten / Waschräume		1. Untergeschoss	benutzt	keine	Hort (
16	R528	8,32	Toiletten / Waschräume		1. Untergeschoss	benutzt	keine	Inform
17	R530	17,81	Lager / Abstellraum		1. Untergeschoss	benutzt	keine	keine
18	R531	49,80	Mensa / Speiseraum / Cafeteria /		1. Untergeschoss	benutzt	keine	Küchi
19	R534	6,07	Lager / Abstellraum		1. Untergeschoss	benutzt	keine	Kuns
20	R535	11,62	Lager / Abstellraum		1. Untergeschoss	benutzt	keine	Lager
21	R536	2,74	Garderobe / Umkleideraum		1. Untergeschoss	benutzt	keine	Lehr-
22	R537	70,30	allgemeiner Unterrichtsraum	28	1. Untergeschoss	benutzt	keine	Lehre
23	R538	63,99	allgemeiner Unterrichtsraum	28	1. Untergeschoss	benutzt	keine	Lehrn
24	R539	15,65	Lehrmittel / Vorbereitungs- /		1. Untergeschoss	benutzt	keine	Mens
25	R103	3,77	Haustechnik		Erdgeschoss	benutzt	keine	Musik
26	R104	41,20	Chemie	28	Erdgeschoss	benutzt	keine	Physi
27	R105	76,61	Chemie	28	Erdgeschoss	benutzt	Ganztagsangebote	Schul
28	R106	55,74	Lehrmittel / Vorbereitungs- /		Erdgeschoss	benutzt	keine	Schul

29	R107	84,61	Chemie	28	Erdgeschoss	benutzt	keine	Sekre
30	R111	73,89	Kunst		Erdgeschoss	benutzt	keine	Sprac
31	R112	24,58	Lehrmittel / Vorbereitungs- /		Erdgeschoss	benutzt	keine	Toilet
32	R113	66,25	Kunst	28	Erdgeschoss	benutzt	keine	Turns
33	R113a	7,42	Lehrmittel / Vorbereitungs- /		Erdgeschoss	benutzt	keine	Werk
34	R115	31,41	Toiletten / Waschräume		Erdgeschoss	benutzt	keine	Wohr
35	R122	17,65	Beratungsraum		Erdgeschoss	benutzt	keine	
36	R123	26,01	Haustechnik		Erdgeschoss	benutzt	keine	
37	R124	17,61	Beratungsraum		Erdgeschoss	benutzt	keine	
38	R125	11,92	Beratungsraum		Erdgeschoss	benutzt	keine	
39	R126	25,27	Arztraum / Erste-Hilfe Raum		Erdgeschoss	benutzt	keine	
40	R127	13,83	Hausmeister / Servicematerial		Erdgeschoss	benutzt	keine	
41	R130	64,76	Lehrpersonal		Erdgeschoss	benutzt	keine	
42	R131	64,92	Lehrpersonal		Erdgeschoss	benutzt	keine	
43	R203	59,45	Physik	28	1. Obergeschoss	benutzt	keine	
44	R204	85,87	Physik	28	1. Obergeschoss	benutzt	keine	
45	R205	11,42	Lehrmittel / Vorbereitungs- /		1. Obergeschoss	benutzt	keine	
46	R206	87,29	Physik	28	1. Obergeschoss	benutzt	keine	
47	R208	31,41	Toiletten / Waschräume		1. Obergeschoss	benutzt	keine	
48	R215	56,15	allgemeiner Unterrichtsraum	28	1. Obergeschoss	benutzt	keine	
49	R216	30,41	Lehrpersonal		1. Obergeschoss	benutzt	keine	
50	R117	13,74	Toiletten / Waschräume		1. Obergeschoss	benutzt	keine	
51	R119	11,99	Toiletten / Waschräume		1. Obergeschoss	benutzt	keine	
52	R223	34,81	Schulleitung		1. Obergeschoss	benutzt	keine	
53	R224	43,36	Sekretariat		1. Obergeschoss	benutzt	keine	
54	R225	17,05	Sekretariat		1. Obergeschoss	benutzt	keine	
55	R226	18,10	Schulleitung		1. Obergeschoss	benutzt	keine	
56	R303	93,01	Biologie	28	2. Obergeschoss	benutzt	keine	
57	R304	58,95	Lehrmittel / Vorbereitungs- /		2. Obergeschoss	benutzt	keine	
58	R305	75,12	Biologie	28	2. Obergeschoss	benutzt	keine	
59	R306	65,63	allgemeiner Unterrichtsraum	28	2. Obergeschoss	benutzt	keine	
60	R308	31,41	Toiletten / Waschräume		2. Obergeschoss	benutzt	keine	
61	R315	56,08	allgemeiner Unterrichtsraum	28	2. Obergeschoss	benutzt	Ganztagsangebote	
62	R316	63,17	allgemeiner Unterrichtsraum	28	2. Obergeschoss	benutzt	keine	
63	R403	71,80	allgemeiner Unterrichtsraum	28	3. Obergeschoss	benutzt	keine	
64	R404	79,73	allgemeiner Unterrichtsraum	28	3. Obergeschoss	benutzt	keine	

65	R405	69,45	allgemeiner Unterrichtsraum	28	3. Obergeschoss	benutzt	keine
66	R406	78,12	allgemeiner Unterrichtsraum	28	3. Obergeschoss	benutzt	keine
67	R408	34,31	Toiletten / Waschräume		3. Obergeschoss	benutzt	keine
68	R415	56,20	allgemeiner Unterrichtsraum	28	3. Obergeschoss	benutzt	keine
69	R416	62,83	allgemeiner Unterrichtsraum	28	3. Obergeschoss	benutzt	keine
70							
71							
72							
73							
74							
75							
76							
77							
78							
79							
80							
81							
82							
83							
84							
85							
86							
87							
88							
89							
90							
91							
92							
93							
94							
95		allg.U.:					
96		19					
97							
98							
99							



### Johann-Walter-Gymnasium Torgau/Torgau

Schulname / Schulort

### Schulgebäude/Neubau/Turnhalle

Gebäude-/Schulteilbezeichnung (z. B. Haus II) und Ort, falls abweichend von Stamm

1995 - 1997

Neubau

Landkreis Nordsachsen

Schulträger

Landkreis Nordsachsen

Träger der Schulnetzplanung

Frau Jutta Milling

Autor / Ansprechpartner:

31.10.2023

4440517

Datenstand Raumerfassung DISCH

Ifd. Nr.	Raumnummer / Raum-name ("Türschild")	Fläche in m <sup>2</sup>	Zweck / Hauptnutzung	Plätze	Etage	benutzt / unbenutzt	gemeinsame Nutzung	
01	R507	13,69	Garderobe / Umkleideraum	keine	1. Untergeschoss	benutzt	keine	allger
02	R509	11,94	Garderobe / Umkleideraum		1. Untergeschoss	benutzt	keine	Arzträ
03	R513	2,84	Lager / Abstellraum		1. Untergeschoss	benutzt	keine	Aula /
04	R514	18,05	Haustechnik		1. Untergeschoss	benutzt	keine	Berat
05	R516	27,82	Haustechnik		1. Untergeschoss	benutzt	keine	Bescl
06	R517	27,82	Toiletten / Waschräume		1. Untergeschoss	benutzt	keine	Bewe
07	R518	27,82	Haustechnik		1. Untergeschoss	benutzt	keine	Biblio
08	R519	11,52	Toiletten / Waschräume		1. Untergeschoss	benutzt	keine	Biolo
09	R521	11,52	Toiletten / Waschräume		1. Untergeschoss	benutzt	keine	Cherr
10	R523	27,55	Haustechnik		1. Untergeschoss	benutzt	keine	Garde
11	R524	13,77	Garderobe / Umkleideraum		1. Untergeschoss	benutzt	keine	GTA /
12	R611	15,38	Garderobe / Umkleideraum		2. Untergeschoss	benutzt	keine	Haus
13	R613	8,68	Garderobe / Umkleideraum		2. Untergeschoss	benutzt	keine	Haus
14	R614	13,33	Toiletten / Waschräume		2. Untergeschoss	benutzt	keine	Tribür
15	R619	19,79	Haustechnik		2. Untergeschoss	benutzt	keine	Hort (
16	R620	13,33	Toiletten / Waschräume		2. Untergeschoss	benutzt	keine	Inform
17	R622	29,80	Lager / Abstellraum		2. Untergeschoss	benutzt	keine	keine
18	R623	9,22	Toiletten / Waschräume		2. Untergeschoss	benutzt	keine	Küchi
19	R625	13,48	Lehrerpersonal		2. Untergeschoss	benutzt	keine	Kunsi
20	R629	19,79	Haustechnik		2. Untergeschoss	benutzt	keine	Lager
21	R630	166,44	Tribüne zur Sporthalle		2. Untergeschoss	benutzt	keine	Lehr-
22	R703	11,06	Lager / Abstellraum		3. Untergeschoss	benutzt	keine	Lehre
23	R704	14,63	Haustechnik		3. Untergeschoss	benutzt	keine	Lehrn
24	R708	6,13	Toiletten / Waschräume		3. Untergeschoss	benutzt	keine	Mens
25	R710	5,03	Lager / Abstellraum		3. Untergeschoss	benutzt	keine	Musik
26	R712	997,58	Turnsaal / (Kranken-)Gymnastikraum		3. Untergeschoss	benutzt	Ganztagsangebote	Physi
27	R712/1	3,87	Lager / Abstellraum		3. Untergeschoss	benutzt	keine	Schul
28	R712/2	15,64	Lager / Abstellraum		3. Untergeschoss	benutzt	keine	Schul

29	R712/3	20,12	Lager / Abstellraum		3. Untergeschoss	benutzt	keine	Sekre
30	R712/4	49,40	Lager / Abstellraum		3. Untergeschoss	benutzt	keine	Sprac
31	R712/5	9,17	Lager / Abstellraum		3. Untergeschoss	benutzt	keine	Toilet
32	R715	13,79	Lehrpersonal		3. Untergeschoss	benutzt	keine	Turns
33	R716	8,24	Toiletten / Waschräume		3. Untergeschoss	benutzt	keine	Werk
34	R718	8,62	Toiletten / Waschräume		3. Untergeschoss	benutzt	keine	Wohr
35								Tribür
36								
37								
38								
39								
40								
41								
42								
43								
44								
45								
46								
47								
48								
49								
50								
51								
52								
53								
54								
55								
56								
57								
58								
59								
60								
61								
62								
63								
64								

#### Evangelisches Schulzentrum - Gymnasium Bad Dübén

Standortbogen und Raumplan sind im Abschnitt Oberschulen zu finden. Eine weiterführende Erläuterung erfolgt im Abschnitt Grundschulen.

#### Gut Loberthal – Handlungspädagogische Waldorfschule

Für die Waldorfschule „Gut Loberthal – Handlungspädagogische Waldorfschule“ wurde seitens des Sächsischen Staatsministeriums für Kultus die Genehmigung zur Errichtung einer Grund- und Oberschule sowie eines Gymnasiums ausgesprochen. Es existieren jedoch bisher ausschließlich Grundschulklassen, noch keine in der Sekundarstufe 2. Daher werden an dieser Stelle noch kein Standortbogen und kein Raumplan aufgeführt.

## **2. Mittel- und langfristige Bedarfsprognose**

Bei der mittel- und langfristigen Bedarfsprognose wird die Entwicklung der Schülerzahlen in den kommenden zehn Jahren für die Gymnasien im Landkreis durch den Zahlenbogen umfassend vorgestellt. Die Kinder, die bis zum Schuljahr 2033/34 in die Gymnasien kommen werden, sind bereits geboren. Insofern kann deren Zahl unter Beachtung nachfolgend ausgeführter Prämissen relativ genau angegeben werden.

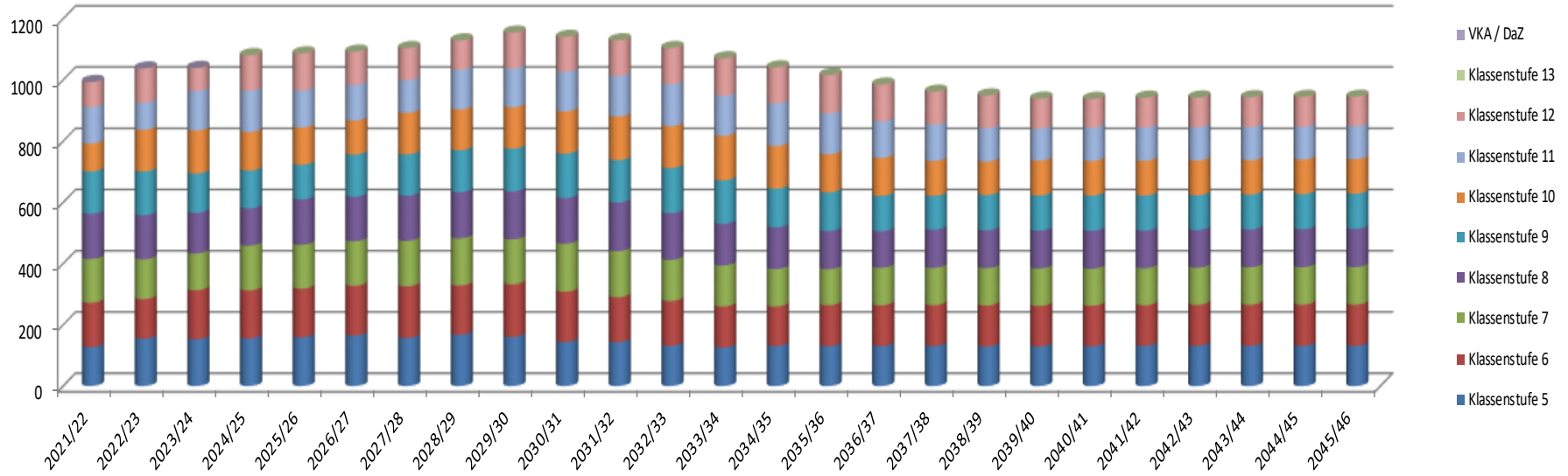
Die allgemeinen Grundsätze und die Hinweise zur Datenerfassung sind analog den Grund- und Oberschulen anzuwenden. Die durchschnittlichen Übergangsquoten der abgebenden Grundschulen beruhen auf Erfahrungswerten mehrerer Jahre. Die Prognose der Schülerzahlentwicklung für die fortlaufenden Schuljahre basiert auf der Anmeldung der Schüler an den Oberschulen und Gymnasien in den drei vorangegangenen Schuljahren.

Auf der Grundlage der Wechselverhaltensanalyse wurden auch die nachfolgenden Jahrgänge den entsprechenden Standorten zugeordnet. Im Einzelfall sind demzufolge Schülerzahlen an Oberschulen und Gymnasien durchaus veränderbar, da es einerseits keine Schulbezirke für diese Schularten gibt, andererseits sich das bisherige Wechselverhalten ändern kann. Ebenso können sich geringfügige Abwanderungen in andere Regionen bzw. Bundesländer auf die Schülerzahlentwicklung auswirken. Hieraus folgt, dass jeder Schüler nur einmal an einer weiterführenden Schule gezählt wurde. Wechsler zu bzw. von den Gymnasien nach der Aufnahme in die Klassenstufe 5 werden mit Hilfe einer Mittelwertbildung über die vergangenen Jahre berücksichtigt, stellen jedoch keine strukturbeeinflussende Größe dar.

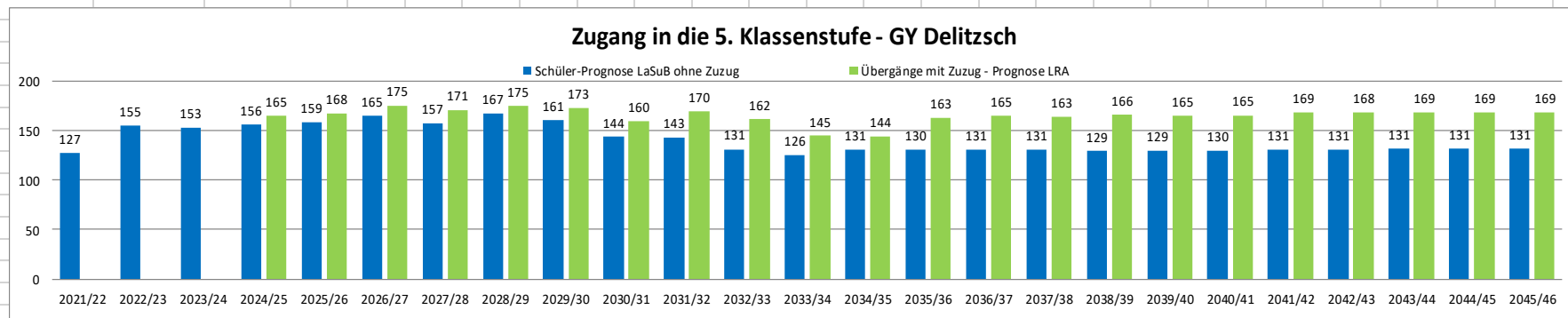
Schülerströme von Grundschulen außerhalb des Landkreises Nordsachsen zu den Gymnasien im Landkreis sind über viele Jahre gewachsen. Der Planungsträger geht in der mittel- und langfristigen Bedarfsprognose davon aus, dass diese Schülerströme traditionell fortbestehen werden.

<b>Schule/Schulkürzel:</b> Christian-Gottfried-Ehrenberg-Gymnasium Delitzsch				<b>Schulträger:</b> Landkreis Nordsachsen				<b>Anschrift, Sonstiges:</b> Am Wallgraben 16   04509   Delitzsch																			
oagy-delitzsch				<b>Landkreis/Ortsamt:</b> Nordsachsen				<b>Gebietsstatus nach LEP:</b> Mittelzentrum				<b>pädagogische Besonderheiten:</b>															
<b>Dienststellenschl.:</b> 4440079		<b>redaktioneller Stand:</b> 11.04.2024		<b>sonstige Bemerkungen:</b> Nutzung von 4 Schulgebäuden an 3 Standorten; Zweckvereinbarung zwischen dem Landkreis Nordsachsen und dem Eigentümer, der Stadt Delitzsch				<b>Kooperationsverbund:</b> KV 1 Delitzsch																			
<b>Bestand</b>				<b>Voraussichtliche Schülerzahlen im Schuljahr</b>												<b>Prognose des Statistischen Landesamtes des Freistaates Sachsen</b>											
<b>Berechnung nach Zugang Kl. 5 2023/2024</b>				159	159	169	165	176	168	153	152	140	118	134	137	137	138	138	139	139	143	143	143	143			
<b>Klassenstufe</b>	2021/22	2022/23	2023/24	2024/25	2025/26	2026/27	2027/28	2028/29	2029/30	2030/31	2031/32	2032/33	2033/34	2034/35	2035/36	2036/37	2037/38	2038/39	2039/40	2040/41	2041/42	2042/43	2043/44	2044/45	2045/46		
5	127	155	153	156	159	165	157	167	161	144	143	131	126	131	130	131	131	129	129	130	131	131	131	131			
6	145	129	160	157	159	163	169	161	171	164	147	147	134	129	134	133	134	134	132	132	133	134	134	134			
7	143	130	120	146	143	146	149	154	147	157	150	134	134	123	118	122	122	122	122	121	121	121	122	123			
8	148	144	133	122	148	145	148	151	156	149	159	152	136	136	125	119	124	124	124	124	123	123	123	124			
9	138	143	128	123	113	138	135	137	140	145	138	147	141	126	126	115	111	115	115	115	114	114	114	115			
10	91	136	141	126	122	111	136	133	135	138	143	136	145	139	125	124	114	109	114	113	113	114	112	113			
11	119	88	129	135	121	116	107	130	127	129	132	137	131	139	134	119	119	109	105	109	108	109	109	108			
12	82	112	75	116	121	108	104	96	116	114	116	118	123	117	125	120	107	107	98	94	98	97	97	96			
13																											
VKA / DaZ																											
<b>Summe</b>	<b>993</b>	<b>1037</b>	<b>1039</b>	<b>1081</b>	<b>1086</b>	<b>1092</b>	<b>1104</b>	<b>1129</b>	<b>1154</b>	<b>1140</b>	<b>1129</b>	<b>1104</b>	<b>1071</b>	<b>1041</b>	<b>1016</b>	<b>985</b>	<b>961</b>	<b>949</b>	<b>938</b>	<b>938</b>	<b>942</b>	<b>942</b>	<b>943</b>	<b>944</b>	<b>945</b>		
Freistaat Sachsen		Prüffeld IST-Zuordnung und SaxSVS-Schülerbewegung		(Anmeldungen zum Stichtag März p.a. gemäß VwV Bedarf und Schuljahresablauf)																							
Landesamt für Schule und Bildung		i.O.																									
				<b>Anmeldungen:</b>																							
				lfd. SJ: 140, vor. SJ: 95, vorvor. SJ: 125																							
<b>Bemerkung SNP:</b>																											

Schülerzahlentwicklung nach Klassenstufen

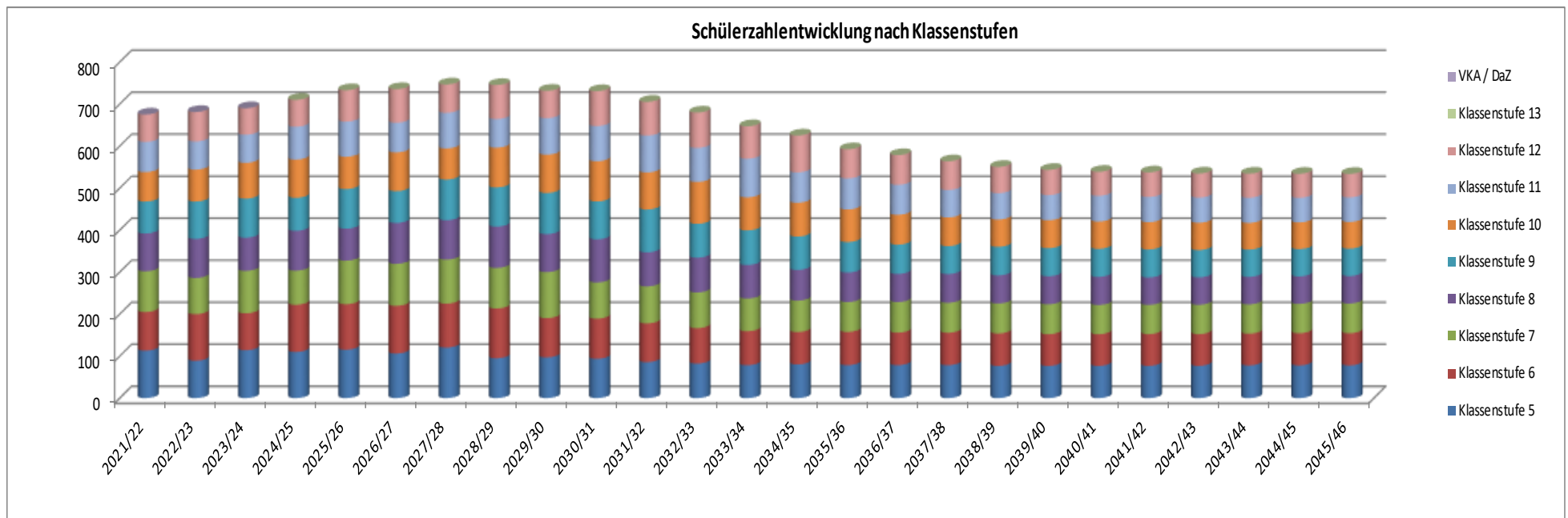


Schulträger	Gymnasien		2021/22	2022/23	2023/24	2024/25	2025/26	2026/27	2027/28	2028/29	2029/30	2030/31	2031/32	2032/33	2033/34	2034/35	2035/36	2036/37	2037/38	2038/39	2039/40	2040/41	2041/42	2042/43	2043/44	2044/45	2045/46
Landkreis Nordsachsen	Schüler-Prognose LaSuB für GY:	Christian-Gottfried-Ehrenberg-Delitzsch	127	155	153	156	159	165	157	167	161	144	143	131	126	131	130	131	131	129	129	130	131	131	131	131	131
		Zuzüge				9	9	10	14	7	12	16	26	30	19	13	33	34	33	37	36	36	38	37	37	37	37
	Summe:				165	168	175	171	175	173	160	170	162	145	144	163	165	163	166	165	165	169	168	169	169	169	
Zügigkeit des GY		Christian-Gottfried-Ehrenberg-Delitzsch				6,0	6,0	6,0	6,0	6,0	6,0	6,0	6,0	6,0	6,0	6,0	6,0	6,0	6,0	6,0	6,0	6,0	6,0	6,0	6,0	6,0	6,0
	Bedarf an Zügen nach § 5 Abs. 4 SchulnetzVO	Planungsrichtwert: 25 Sschüler pro Klasse				7,0	7,0	8,0	7,0	7,0	7,0	7,0	7,0	7,0	6,0	6,0	7,0	7,0	7,0	7,0	7,0	7,0	7,0	7,0	7,0	7,0	
Züge	Fehlbedarf (-) Überhang (+)				-1,0	-1,0	-2,0	-1,0	-1,0	-1,0	-1,0	-1,0	-1,0	-1,0	0,0	0,0	-1,0	-1,0	-1,0	-1,0	-1,0	-1,0	-1,0	-1,0	-1,0	-1,0	
Züge	Fehlbedarf (-) Überhang (+)	bei 28 Schülern pro Klasse				0,0	0,0	-1,0	-1,0	-1,0	-1,0	0,0	-1,0	0,0	0,0	0,0	0,0	0,0	0,0	0,0	0,0	0,0	-1,0	-1,0	-1,0	-1,0	



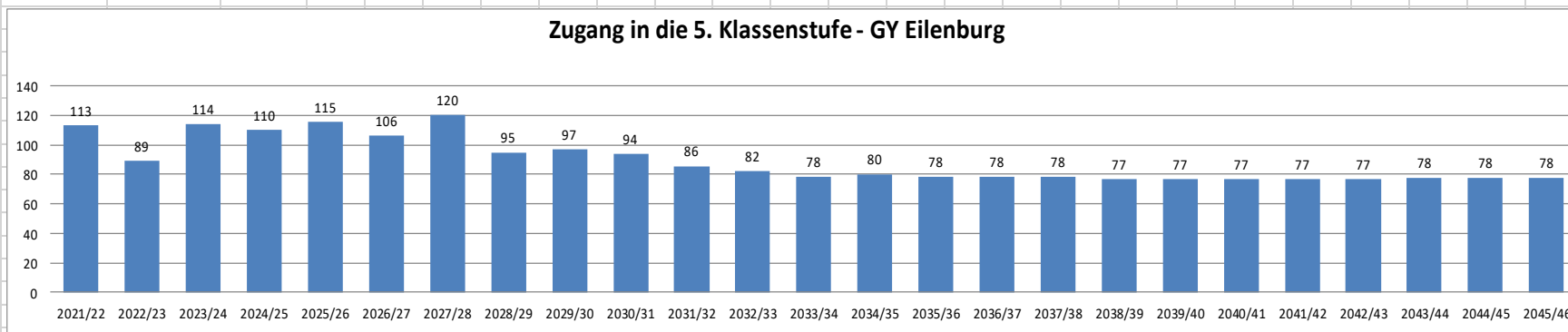






Schulträger	Gymnasien		2021/22	2022/23	2023/24	2024/25	2025/26	2026/27	2027/28	2028/29	2029/30	2030/31	2031/32	2032/33	2033/34	2034/35	2035/36	2036/37	2037/38	2038/39	2039/40	2040/41	2041/42	2042/43	2043/44	2044/45	2045/46				
Landkreis Nordsachsen	Schüler-Prognose LaSuB für GY:	Eilenburg	113	89	114	110	115	106	120	95	97	94	86	82	78	80	78	78	78	77	77	77	77	77	78	78	78				
	Zuzüge																														
	Summe:		113	89	114	110	115	106	120	95	97	94	86	82	78	80	78	78	78	77	77	77	77	77	78	78	78				
Zügigkeit des GY		Eilenburg				4,0	4,0	4,0	4,0	4,0	4,0	4,0	4,0	4,0	4,0	4,0	4,0	4,0	4,0	4,0	4,0	4,0	4,0	4,0	4,0	4,0	4,0	4,0			
	Bedarf an Zügen nach § 5 Abs. 4 SchulnetzVO	Planungsrichtwert: 25 Schüler pro Klasse				5,0	5,0	5,0	5,0	4,0	4,0	4,0	4,0	4,0	4,0	4,0	4,0	4,0	4,0	4,0	4,0	4,0	4,0	4,0	4,0	4,0	4,0	4,0	4,0	4,0	4,0
Züge	Fehlbedarf (-) Überhang (+)					-1,0	-1,0	-1,0	-1,0	0,0	0,0	0,0	0,0	0,0	0,0	0,0	0,0	0,0	0,0	0,0	0,0	0,0	0,0	0,0	0,0	0,0	0,0	0,0	0,0	0,0	
Züge	Fehlbedarf (-) Überhang (+)	bei 28 Schülern pro Klasse	0,0	-1,0	0,0	-1,0	0,0	0,0	0,0	0,0	0,0	0,0	1,0	1,0	1,0	1,0	1,0	1,0	1,0	1,0	1,0	1,0	1,0	1,0	1,0	1,0	1,0	1,0			

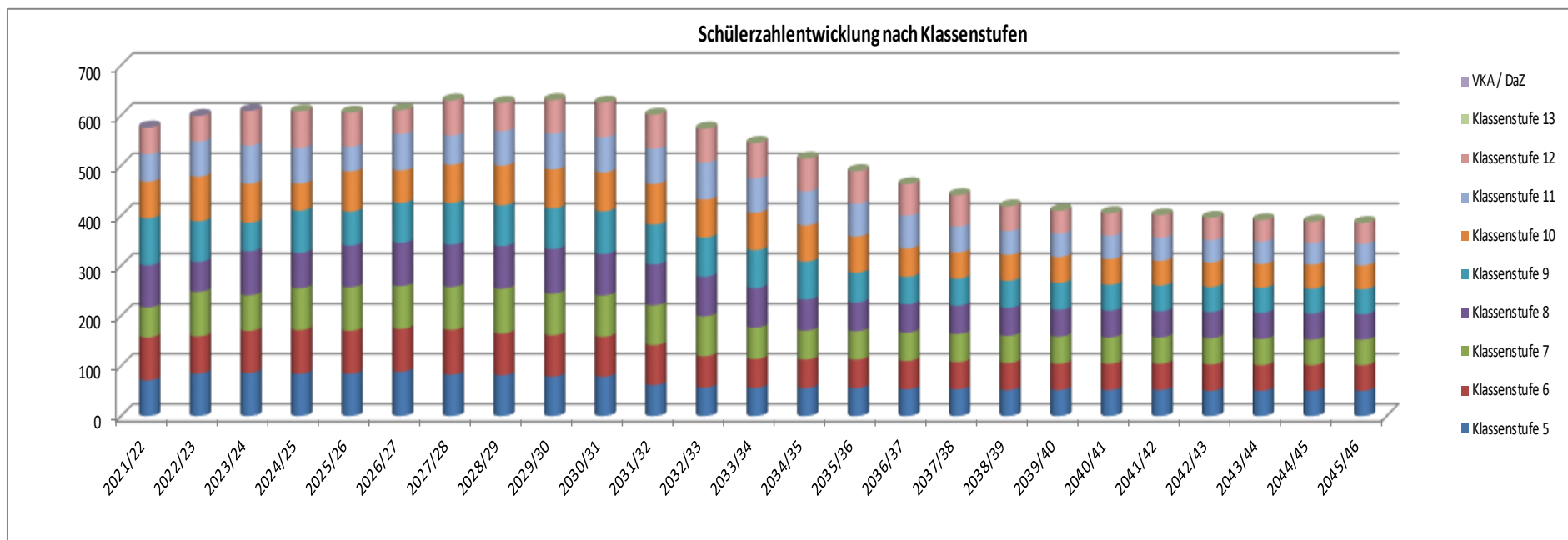
Zugang in die 5. Klassenstufe - GY Eilenburg



<b>Schule/Schulkürzel:</b> Thomas-Mann-Gymnasium Oschatz			<b>Schulträger:</b> Landkreis Nordsachsen			<b>Anschrift, Sonstiges:</b> Rudolf-Breitscheid-Straße 1    04758    Oschatz					
oagy-oschatz			<b>Landkreis/Ortsamt:</b> Nordsachsen			<b>Gebietsstatus nach LEP:</b> Mittelzentrum					
<b>Dienststellenschl.:</b> 4440483			<b>redaktioneller Stand:</b> 11.04.2024			<b>sonstige Bemerkungen:</b> Zweckvereinbarung zwischen dem Landkreis Nordsachsen und dem Eigentümer, der Stadt Oschatz					
						<b>Kooperationsverbund:</b> KV 3 Oschatz					

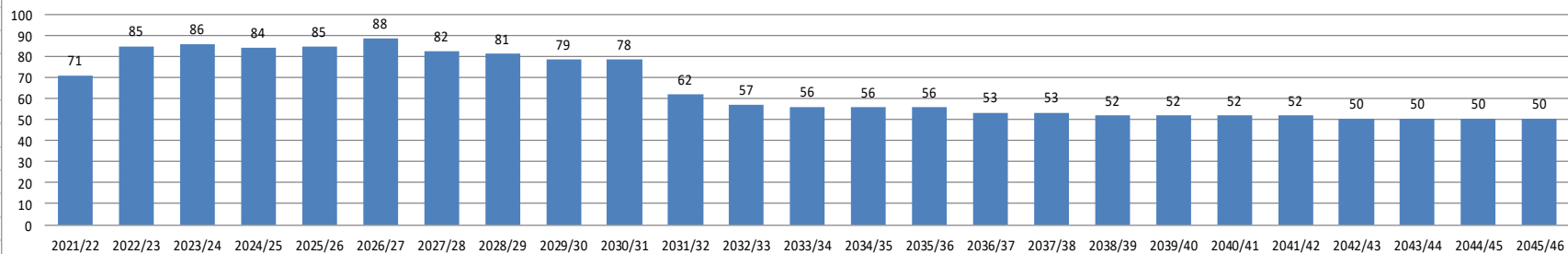
Bestand			Voraussichtliche Schülerzahlen im Schuljahr										Prognose des Statistischen Landesamtes des Freistaates Sachsen													
Berechnung nach Zugang Kl. 5 2023/2024			99	91	97	97	94	89	91	72	64	61	64	64	62	62	62	62	62	62	62	62	64	64		
Klassenstufe	2021/22	2022/23	2023/24	2024/25	2025/26	2026/27	2027/28	2028/29	2029/30	2030/31	2031/32	2032/33	2033/34	2034/35	2035/36	2036/37	2037/38	2038/39	2039/40	2040/41	2041/42	2042/43	2043/44	2044/45	2045/46	
5	71	85	86	84	85	88	82	81	79	78	62	57	56	56	56	53	53	52	52	52	52	50	50	50	50	
6	86	74	84	87	86	86	90	84	82	80	80	63	58	57	57	57	54	54	53	53	53	53	51	51	51	
7	60	89	71	84	87	85	86	89	83	82	80	79	63	58	57	57	57	54	54	52	52	52	53	51	51	
8	84	60	88	71	83	87	85	85	89	83	82	79	79	62	57	57	56	56	54	54	52	52	52	52	51	
9	94	81	57	84	68	80	83	81	82	85	79	78	76	76	60	55	54	54	54	51	51	50	50	50	50	
10	73	89	78	54	80	65	76	79	78	78	81	76	75	72	72	57	52	52	51	51	49	49	48	48	48	
11	55	70	76	71	49	73	58	69	72	70	71	74	69	68	66	65	52	47	47	47	47	45	45	43	43	
12	53	51	69	73	68	47	70	56	66	69	67	67	70	66	65	63	63	49	45	45	45	45	43	43	41	
13																										
VKA / DaZ		[39]	[33]																							
<b>Summe</b>	<b>576</b>	<b>638</b>	<b>642</b>	<b>608</b>	<b>605</b>	<b>610</b>	<b>630</b>	<b>625</b>	<b>630</b>	<b>625</b>	<b>601</b>	<b>574</b>	<b>545</b>	<b>514</b>	<b>489</b>	<b>463</b>	<b>441</b>	<b>419</b>	<b>410</b>	<b>405</b>	<b>401</b>	<b>396</b>	<b>391</b>	<b>388</b>	<b>385</b>	
davon VKU		39	33	sind VKU:UKR, w urden ab Sj 22/23 auf die Gesamtschülerzahl addiert (SaxSVS)																						
Freistaat Sachsen			Prüffeld IST-Zuordnung und SaxSVS-Schülerbewegung										(Anmeldungen zum Stichtag März p.a. gemäß Vw V Bedarf und Schuljahresablauf)													
Landesamt für Schule und Bildung			-1																							
<b>Bemerkung SNP:</b>	Ein Schüler Klasse 5 konnte nicht zugeordnet werden.																									

<b>Anmeldungen:</b>	86	86	71
---------------------	----	----	----



Gymnasien			2021/22	2022/23	2023/24	2024/25	2025/26	2026/27	2027/28	2028/29	2029/30	2030/31	2031/32	2032/33	2033/34	2034/35	2035/36	2036/37	2037/38	2038/39	2039/40	2040/41	2041/42	2042/43	2043/44	2044/45	2045/46
Mittelbereich Oschatz	Schüler- Prognose LaSuB für GY:	Thomas- Mann-GY	71	85	86	84	85	88	82	81	79	78	62	57	56	56	56	53	53	52	52	52	52	50	50	50	50
	Zuzüge																										
	Summe:		71	85	86	84	85	88	82	81	79	78	62	57	56	56	56	53	53	52	52	52	52	50	50	50	50
Zügigkeit des GY		Thomas- Mann-GY				4,0	4,0	4,0	4,0	4,0	4,0	4,0	4,0	4,0	4,0	4,0	4,0	4,0	4,0	4,0	4,0	4,0	4,0	4,0	4,0	4,0	4,0
	Bedarf an Zügen nach § 5 Abs. 4 SchulnetzVO	Planungs- richtwert: 25 Sschüler pro Klasse				4,0	4,0	4,0	4,0	4,0	4,0	4,0	4,0	4,0	3,0	3,0	3,0	3,0	3,0	3,0	3,0	3,0	3,0	3,0	3,0	3,0	3,0
Züge	Fehlbedarf (-) Überhang (+)					0,0	0,0	0,0	0,0	0,0	0,0	0,0	1,0	1,0	1,0	1,0	1,0	1,0	1,0	1,0	1,0	1,0	1,0	1,0	1,0	1,0	1,0

Zugang in die 5. Klassenstufe - GY Mittelbereich Oschatz (allein Thomas-Mann-GY)



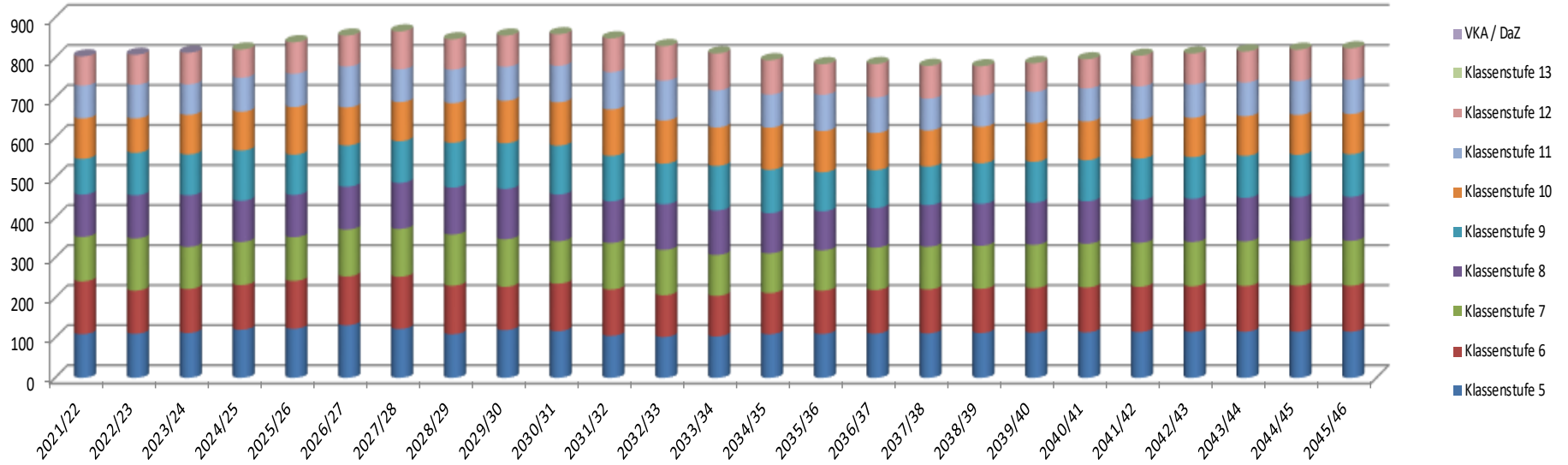
<b>Schule/Schulkürzel:</b> Maria-Merian-Gymnasium Schkeuditz		<b>Schulträger:</b> Landkreis Nordsachsen		<b>Anschrift, Sonstiges:</b> Lessingstraße 10      04435    Schkeuditz	
oagy-schkeuditz		<b>Landkreis/Ortsamt:</b> Nordsachsen	<b>Gebietsstatus nach LEP:</b> Mittelzentrum	<b>pädagogische Besonderheiten:</b>	
<b>Dienststellenschl.:</b> 4440491	<b>redaktioneller Stand:</b> 11.04.2024	<b>sonstige Bemerkungen:</b> Zweckvereinbarung zwischen dem Landkreis Nordsachsen und dem Eigentümer, der Stadt Schkeuditz		<b>Kooperationsverbund:</b> KV 1 Delitzsch	

Berechnung nach Zugang Kl. 5 2023/2024	Bestand													Prognose des Statistischen Landesamtes des Freistaates Sachsen											
	2021/22	2022/23	2023/24	2024/25	2025/26	2026/27	2027/28	2028/29	2029/30	2030/31	2031/32	2032/33	2033/34	2034/35	2035/36	2036/37	2037/38	2038/39	2039/40	2040/41	2041/42	2042/43	2043/44	2044/45	2045/46
5	109	110	112	120	123	131	122	109	119	116	105	102	103	109	110	110	111	112	113	114	114	115	115	115	115
6	132	108	110	111	120	122	131	121	108	119	116	104	101	103	108	109	110	111	111	112	113	114	114	115	115
7	111	130	105	108	109	117	119	128	119	106	116	113	102	99	101	106	107	107	108	109	110	111	111	112	112
8	106	108	129	103	106	107	115	117	126	117	104	114	111	100	98	99	104	105	106	106	107	108	109	109	110
9	89	106	102	125	100	103	104	112	114	122	113	101	111	108	97	95	96	101	102	103	103	104	105	106	106
10	101	86	99	97	119	95	98	99	106	108	116	108	96	105	103	93	90	91	96	97	98	98	99	100	100
11	82	84	76	85	83	102	82	84	85	91	93	100	92	82	90	88	79	77	78	83	83	84	84	85	85
12	73	75	79	70	79	77	95	76	78	79	84	86	92	86	77	84	82	74	72	73	77	77	78	78	79
13																									
VKA / DaZ																									
<b>Summe</b>	<b>803</b>	<b>807</b>	<b>812</b>	<b>820</b>	<b>838</b>	<b>855</b>	<b>865</b>	<b>846</b>	<b>855</b>	<b>858</b>	<b>848</b>	<b>829</b>	<b>810</b>	<b>793</b>	<b>783</b>	<b>784</b>	<b>779</b>	<b>778</b>	<b>786</b>	<b>796</b>	<b>805</b>	<b>810</b>	<b>815</b>	<b>820</b>	<b>823</b>

Freistaat Sachsen	Prüffeld IST-Zuordnung und SaxSVS-Schülerbewegung	(Anmeldungen zum Stichtag März p.a. gemäß VwV Bedarf und Schuljahresablauf) <b>mit L</b>			
Landesamt für Schule und Bildung	i.O.	lfd. SJ	vor. SJ	vorvor. SJ	
		<b>Anmeldungen:</b>	105	110	115

**Bemerkung SNP:** Zweckvereinbarung zwischen dem Landkreis Nordsachsen und der Stadt Markranstädt bis 31.07.2018

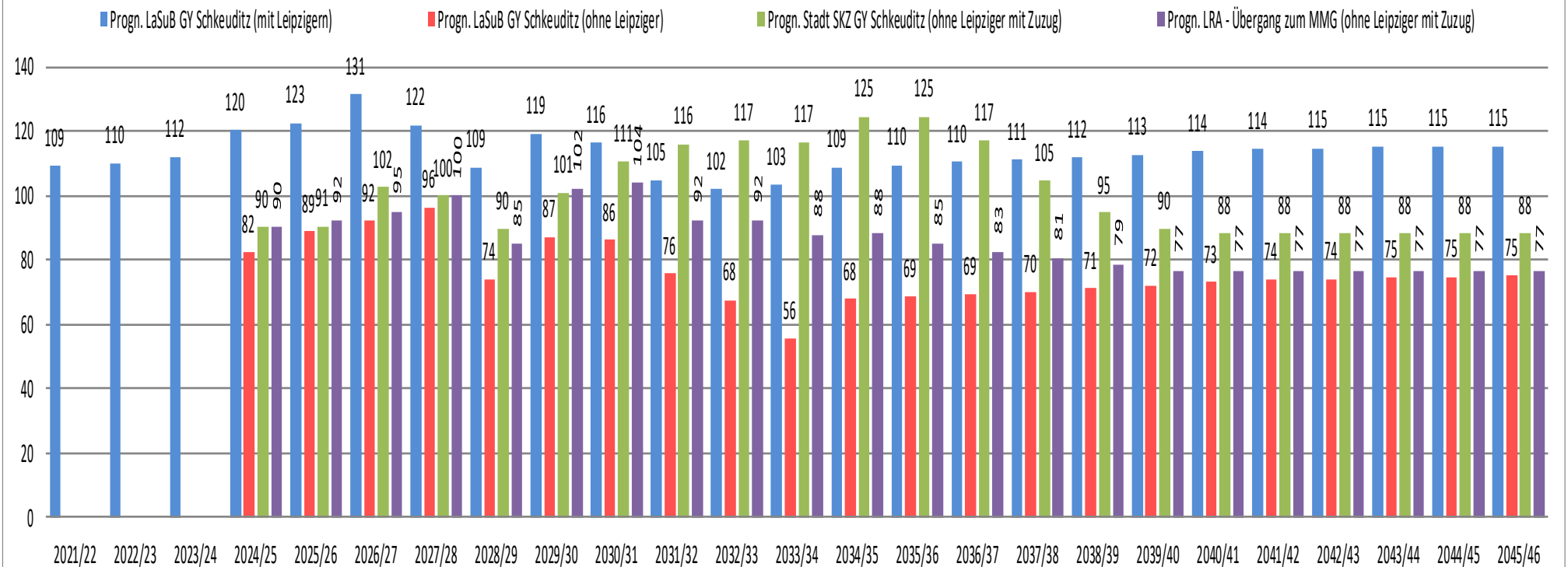
Schülerzahlentwicklung nach Klassenstufen



Schulträger	Gymnasien	2021/22	2022/23	2023/24	2024/25	2025/26	2026/27	2027/28	2028/29	2029/30	2030/31	2031/32	2032/33	2033/34	2034/35	2035/36	2036/37	2037/38	2038/39	2039/40	2040/41	2041/42	2042/43	2043/44	2044/45	2045/46
Landkreis Nordsachsen																										
	Schüler- Prognose LaSuB	109	110	112	120	123	131	122	109	119	116	105	102	103	109	110	110	111	112	113	114	114	115	115	115	115
					82	89	92	96	74	87	86	76	68	56	68	69	69	70	71	72	73	74	74	75	75	75
	Zuzüge in die Stadt Schkeuditz (Berechnung der Stadt SKZ)				8	2	11	3	16	14	24	40	49	61	57	56	48	34	23	18	15	14	14	13	13	13
	Progn. Stadt SKZ GY Schkeuditz (ohne Leipziger mit Zuzug)				90	91	102	100	90	101	111	116	117	117	125	125	117	105	95	90	88	88	88	88	88	88
Zügigkeit des GY																										
	GY Schkeuditz				4,0	4,0	4,0	4,0	4,0	4,0	4,0	4,0	4,0	4,0	4,0	4,0	4,0	4,0	4,0	4,0	4,0	4,0	4,0	4,0	4,0	4,0
	Bedarf an Zügen nach § 5 Abs. 4 SchulnetzVO				4,0	4,0	5,0	4,0	4,0	5,0	5,0	5,0	5,0	5,0	5,0	5,0	5,0	5,0	4,0	4,0	4,0	4,0	4,0	4,0	4,0	4,0
Züge	Fehlbedarf (-) Überhang (+)				0,0	0,0	-1,0	0,0	0,0	-1,0	-1,0	-1,0	-1,0	-1,0	-1,0	-1,0	-1,0	-1,0	0,0	0,0	0,0	0,0	0,0	0,0	0,0	0,0
Züge	Fehlbedarf (-) Überhang (+)				0,0	0,0	0,0	0,0	0,0	0,0	0,0	-1,0	-1,0	-1,0	-1,0	-1,0	-1,0	0,0	0,0	0,0	0,0	0,0	0,0	0,0	0,0	0,0
	Progn. LRA GY Schkeuditz (ohne Leipziger mit Zuzug)				90	92	95	100	85	102	104	92	92	88	88	85	83	81	79	77	77	77	77	77	77	77
Züge	Fehlbedarf (-) Überhang (+)				0,0	0,0	0,0	0,0	0,0	-1,0	-1,0	0,0	0,0	0,0	0,0	0,0	0,0	0,0	0,0	0,0	0,0	0,0	0,0	0,0	0,0	0,0
Züge	Fehlbedarf (-) Überhang (+)				0,0	0,0	0,0	0,0	0,0	0,0	0,0	0,0	0,0	0,0	0,0	0,0	1,0	1,0	1,0	1,0	1,0	1,0	1,0	1,0	1,0	1,0
	<b>Klassen sind mit Leipziger Schülern auffüllbar bis 110 (4 x 28 - 2 Reserve)</b>																									



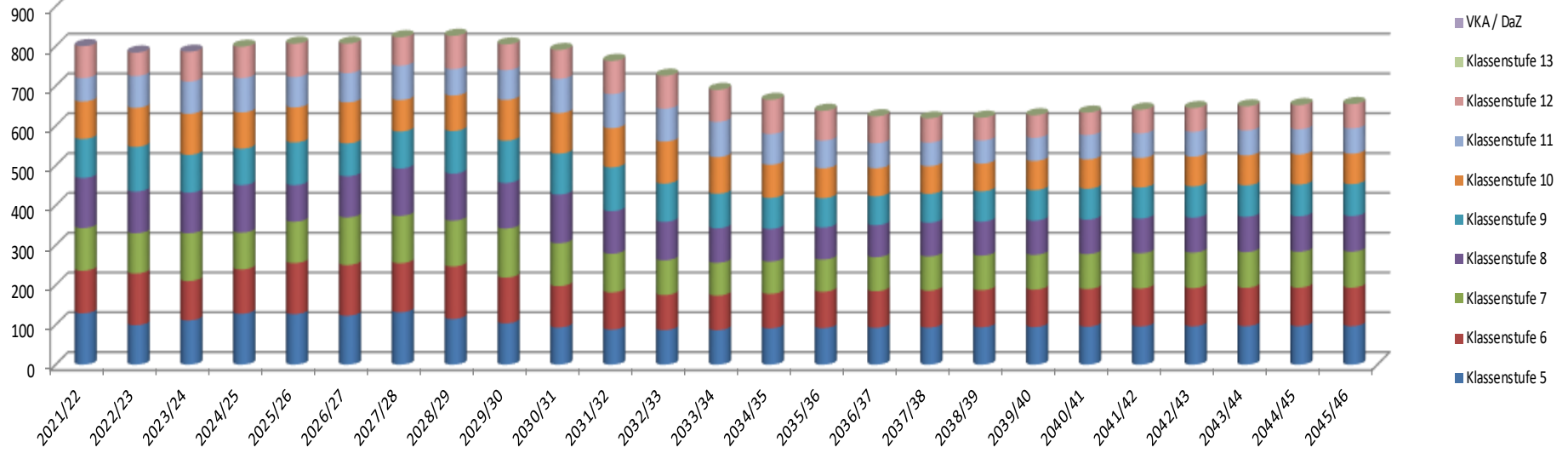
## Zugang in die 5. Klassenstufe - GY Schkeuditz



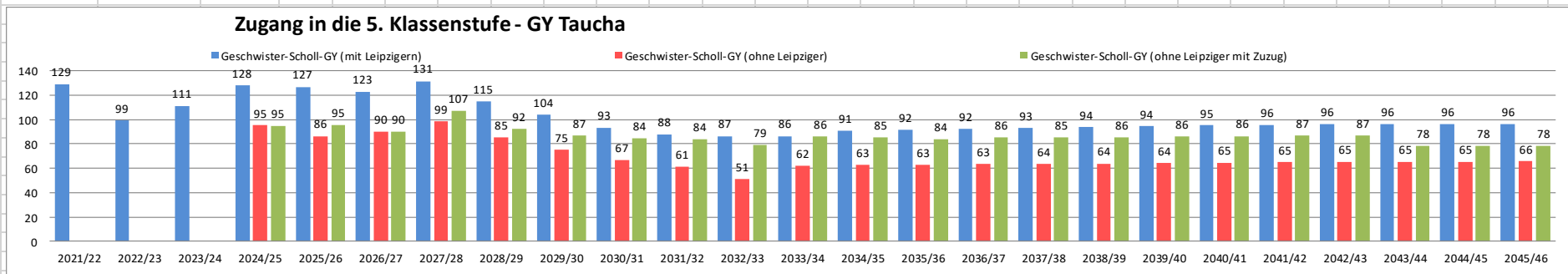
<b>Schule/Schulkürzel:</b> Geschwister-Scholl-Gymnasium Taucha				<b>Schulträger:</b> Landkreis Nordsachsen				<b>Anschrift, Sonstiges:</b> Geschwister-Scholl-Straße 4 04425 Taucha															
oagy-taucha				<b>Landkreis/Ortsamt:</b> Nordsachsen				<b>Gebietsstatus nach LEP:</b> Grundzentrum				<b>pädagogische Besonderheiten:</b>											
<b>Dienststellenschl.:</b> 4440509		<b>redaktioneller Stand:</b> 11.04.2024		<b>sonstige Bemerkungen:</b> Zweckvereinbarung zwischen dem Landkreis Nordsachsen und dem Eigentümer, der Stadt Taucha				<b>Kooperationsverbund:</b> KV 2 Eilenburg															

Bestand			Voraussichtliche Schülerzahlen im Schuljahr											Prognose des Statistischen Landesamtes des Freistaates Sachsen												
Berechnung nach Zugang Kl. 5 2023/2024			130	128	126	128	111	100	91	86	78	65	78	79	80	81	82	83	84	85	85	86	86	86		
Klassenstufe	2021/22	2022/23	2023/24	2024/25	2025/26	2026/27	2027/28	2028/29	2029/30	2030/31	2031/32	2032/33	2033/34	2034/35	2035/36	2036/37	2037/38	2038/39	2039/40	2040/41	2041/42	2042/43	2043/44	2044/45	2045/46	
5	129	99	111	128	127	123	131	115	104	93	88	87	86	91	92	92	93	94	94	95	96	96	96	96		
6	107	130	99	111	128	127	123	132	115	104	94	88	87	87	91	92	93	93	94	95	95	96	96	97	97	
7	107	101	120	92	104	120	119	115	123	107	97	87	82	81	81	85	86	87	87	88	88	89	90	90	90	
8	126	105	102	119	92	104	119	118	115	123	107	97	87	82	81	81	85	85	86	87	87	88	89	89	90	
9	98	112	95	91	107	83	93	107	106	103	110	96	87	78	74	72	72	76	77	77	78	78	79	80	80	
10	94	98	103	91	88	103	79	89	103	102	99	106	92	83	75	71	69	69	73	74	74	75	75	76	76	
11	59	80	81	86	76	74	86	66	75	86	85	83	89	77	70	63	59	58	58	61	62	62	63	63	64	
12	80	59	75	78	84	74	71	84	64	72	83	83	80	86	75	68	61	57	56	56	59	60	60	61	61	
13																										
VKA / DaZ		[13]	[12]																							
<b>Summe</b>	<b>800</b>	<b>797</b>	<b>798</b>	<b>799</b>	<b>806</b>	<b>806</b>	<b>822</b>	<b>826</b>	<b>804</b>	<b>790</b>	<b>763</b>	<b>726</b>	<b>690</b>	<b>665</b>	<b>638</b>	<b>624</b>	<b>618</b>	<b>620</b>	<b>626</b>	<b>633</b>	<b>640</b>	<b>645</b>	<b>649</b>	<b>652</b>	<b>655</b>	
davon VKU		13	12	sind VKU:UKR, wurden ab S/ 22/23 auf die Gesamtschülerzahl addiert (SaxSVS)																						
Freistaat Sachsen			Prüffeld IST-Zuordnung und SaxSVS-Schülerbewegung																				(Anmeldungen zum Stichtag März p.a. gemäß VwV Bedarf und Schuljahresablauf) mit L/LL			
Landesamt für Schule und Bildung		i.O.																								
<b>Bemerkung SNP:</b>																										

Schülerzahlentwicklung nach Klassenstufen

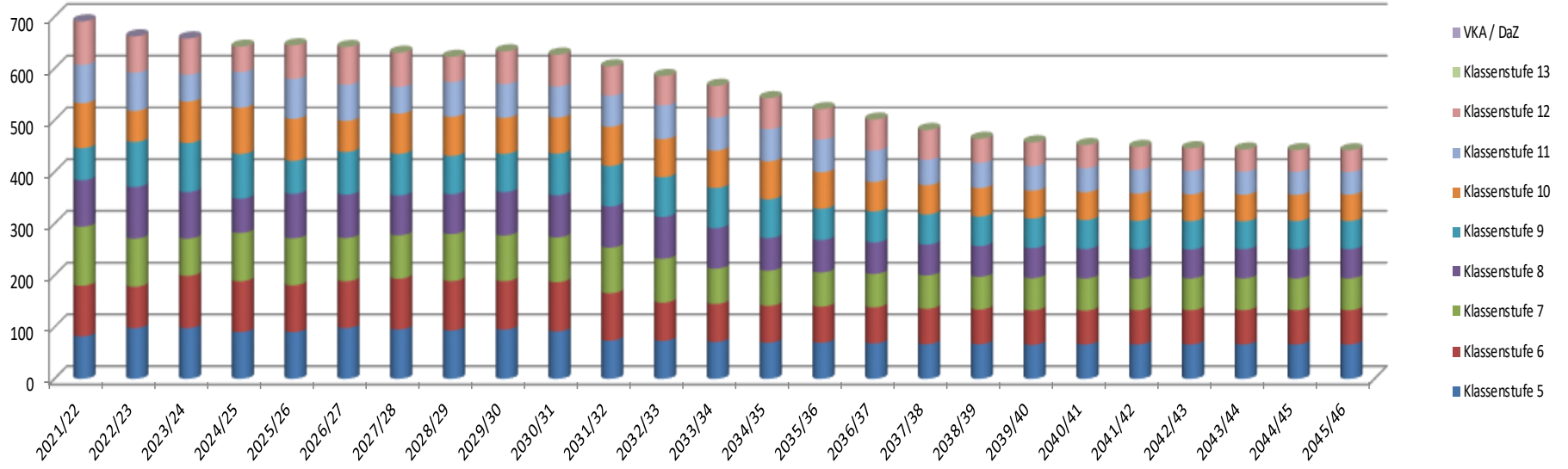


Schulträger	Gymnasien		2021/22	2022/23	2023/24	2024/25	2025/26	2026/27	2027/28	2028/29	2029/30	2030/31	2031/32	2032/33	2033/34	2034/35	2035/36	2036/37	2037/38	2038/39	2039/40	2040/41	2041/42	2042/43	2043/44	2044/45	2045/46		
Landkreis Nordsachsen	Schüler- Prognose LaSuB für GY:	Geschwister- Scholl-GY (mit Leipzigern)	129	99	111																								
			Geschwister- Scholl-GY (ohne Leipzigiger)	128	127	123	131	115	104	93	88	87	86	91	92	92	93	94	94	95	96	96	96	96	96	96	96	96	96
				95	86	90	99	85	75	67	61	51	62	63	63	63	64	64	64	65	65	65	65	65	65	65	65	65	66
				Zuzüge	0	9	0	9	7	12	18	22	28	23	22	21	22	22	22	22	22	22	22	22	22	22	13	13	13
			Summe:	Geschwister- Scholl-GY (ohne Leipzigiger mit Zuzug)				95	95	90	107	92	87	84	84	79	86	85	84	86	85	86	86	86	87	87	78	78	78
Zügigkeit des GY																													
		Geschwister- Scholl-GY				4,5	4,5	4,5	4,5	4,5	4,5	4,5	4,5	4,5	4,5	4,5	4,5	4,5	4,5	4,5	4,5	4,5	4,5	4,5	4,5	4,5	4,5		
	Bedarf an Zügen nach § 5 Abs. 4 SchulnetzVO	Planungs- richtwert: 25 Sschüler pro Klasse				4,0	4,0	4,0	5,0	4,0	4,0	4,0	4,0	4,0	4,0	4,0	4,0	4,0	4,0	4,0	4,0	4,0	4,0	4,0	4,0	4,0			
Züge	Fehlbedarf (-) Überhang (+)					0,5	0,5	0,5	-0,5	0,5	0,5	0,5	0,5	0,5	0,5	0,5	0,5	0,5	0,5	0,5	0,5	0,5	0,5	0,5	0,5	0,5			
Züge	Fehlbedarf (-) Überhang (+)	bei 28 Schülern pro Klasse				0,5	0,5	0,5	0,5	0,5	0,5	0,5	1,5	1,5	0,5	0,5	1,5	0,5	0,5	0,5	0,5	0,5	0,5	0,5	1,5	1,5			



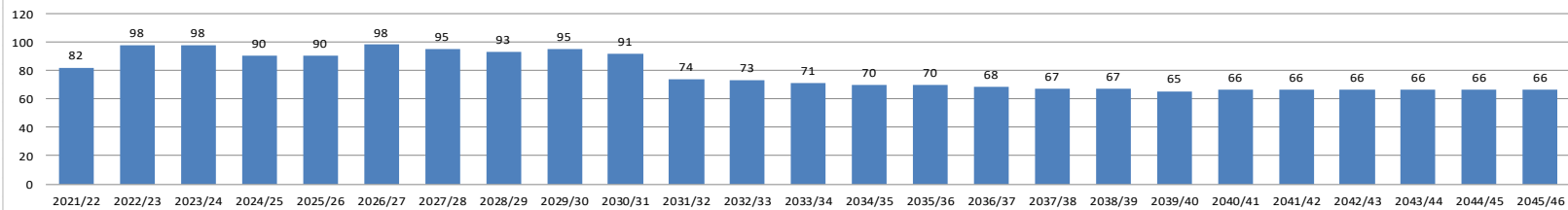


Schülerzahlentwicklung nach Klassenstufen



Gymnasien			2021/22	2022/23	2023/24	2024/25	2025/26	2026/27	2027/28	2028/29	2029/30	2030/31	2031/32	2032/33	2033/34	2034/35	2035/36	2036/37	2037/38	2038/39	2039/40	2040/41	2041/42	2042/43	2043/44	2044/45	2045/46
Mittelbereich Torgau	Schüler-Prognose LaSuB für GY:	Johann-Walter	82	98	98	90	90	98	95	93	95	91	74	73	71	70	70	68	67	67	65	66	66	66	66	66	66
	Zuzüge																										
	Summe:		82	98	98	90	90	98	95	93	95	91	74	73	71	70	70	68	67	67	65	66	66	66	66	66	66
Zügigkeit des GY		Johann-Walter				4,0	4,0	4,0	4,0	4,0	4,0	4,0	4,0	4,0	4,0	4,0	4,0	4,0	4,0	4,0	4,0	4,0	4,0	4,0	4,0	4,0	4,0
	Bedarf an Zügen nach § 5 Abs. 4 SchulnetzVO	Planungsrichtwert: 25 Sschüler pro Klasse				4,0	4,0	4,0	4,0	4,0	4,0	4,0	4,0	4,0	3,0	3,0	3,0	3,0	3,0	3,0	3,0	3,0	3,0	3,0	3,0	3,0	3,0
Züge	Fehlbedarf (-) Überhang (+)					0,0	0,0	0,0	0,0	0,0	0,0	0,0	1,0	1,0	1,0	1,0	1,0	1,0	1,0	1,0	1,0	1,0	1,0	1,0	1,0	1,0	1,0

Zugang in die 5. Klassenstufe - GY Mittelbereich Torgau (allein Johann-Walter-GY)



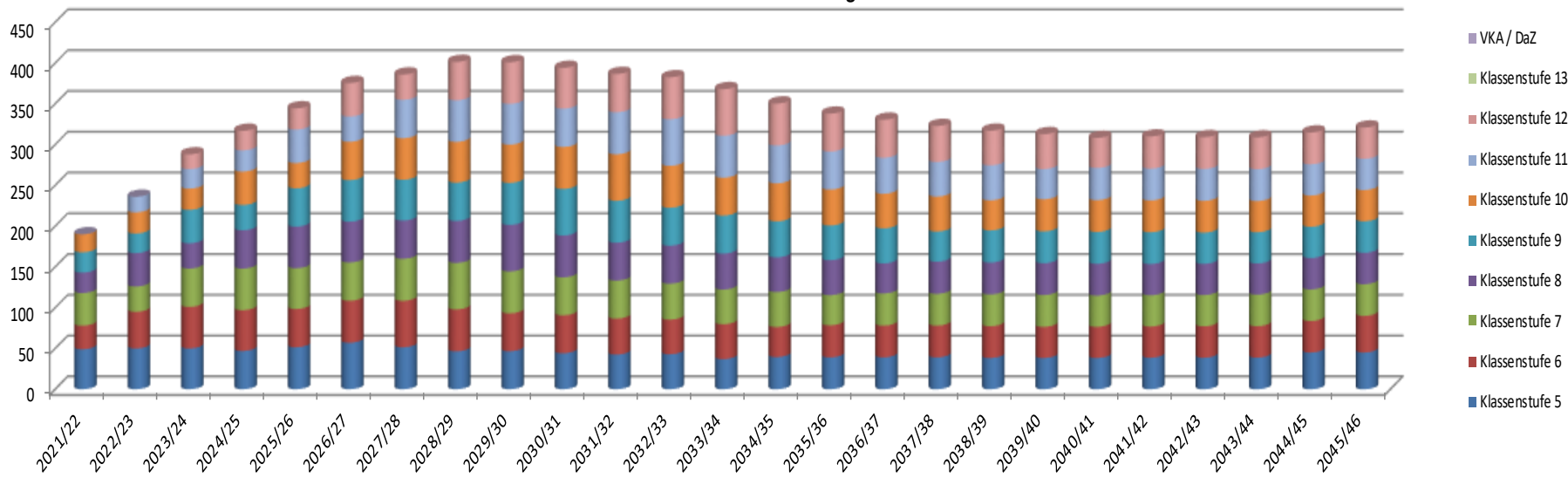
<b>Schule/Schulkürzel:</b>		<b>Schulträger:</b>		<b>Anschrift, Sonstiges:</b>			
Evangelisches Schulzentrum Bad Dübener Gymnasium (Schule in freier Trägerschaft)		Evangelisches Schulzentrum Bad Dübener Schulbetrieb gGmbH		Durchwehnaer Straße 61 04849 Bad Dübener			
fagy-dueben-ESZB		<b>Landkreis/Ortsamt:</b>		<b>pädagogische Besonderheiten:</b>			
		Nordsachsen		Grundzentrum			
<b>Dienststellenschl.:</b>		<b>redaktioneller Stand:</b>		<b>sonstige Bemerkungen:</b>			
4440715		11.04.2024					
				<b>Kooperationsverbund:</b>			

Bestand				Voraussichtliche Schülerzahlen im Schuljahr										Prognose des Statistischen Landesamtes des Freistaates Sachsen											
Berechnung nach Zugang Kl. 5 2023/2024				45	50	60	59	51	53	49	49	49	35	43	44	44	44	44	44	44	45	45	45	45	45
Klassenstufe	2021/22	2022/23	2023/24	2024/25	2025/26	2026/27	2027/28	2028/29	2029/30	2030/31	2031/32	2032/33	2033/34	2034/35	2035/36	2036/37	2037/38	2038/39	2039/40	2040/41	2041/42	2042/43	2043/44	2044/45	2045/46
5	49	50	50	47	51	57	51	46	47	44	42	43	37	39	39	39	39	38	38	38	39	39	39	45	45
6	29	45	51	50	47	51	57	51	46	47	44	42	43	37	39	39	39	39	38	38	38	39	39	39	45
7	40	31	47	51	50	47	51	57	51	46	47	44	42	43	37	39	39	39	39	38	38	38	39	39	39
8	25	41	31	47	51	50	47	51	57	51	46	47	44	42	43	37	39	39	39	39	38	38	38	39	39
9	25	24	41	31	47	51	50	47	51	57	51	46	47	44	42	43	37	39	39	39	39	38	38	38	39
10	22	26	26	41	31	47	51	50	47	51	57	51	46	47	44	42	43	37	39	39	39	39	38	38	38
11		19	24	26	41	31	47	51	50	47	51	57	51	46	47	44	42	43	37	39	39	39	39	38	38
12			18	24	26	41	31	47	51	50	47	51	57	51	46	47	44	42	43	37	39	39	39	39	38
13																									
VKA / DaZ																									
<b>Summe</b>	<b>190</b>	<b>236</b>	<b>288</b>	<b>317</b>	<b>344</b>	<b>375</b>	<b>386</b>	<b>401</b>	<b>401</b>	<b>394</b>	<b>387</b>	<b>383</b>	<b>368</b>	<b>350</b>	<b>338</b>	<b>330</b>	<b>323</b>	<b>317</b>	<b>313</b>	<b>308</b>	<b>310</b>	<b>309</b>	<b>309</b>	<b>315</b>	<b>321</b>

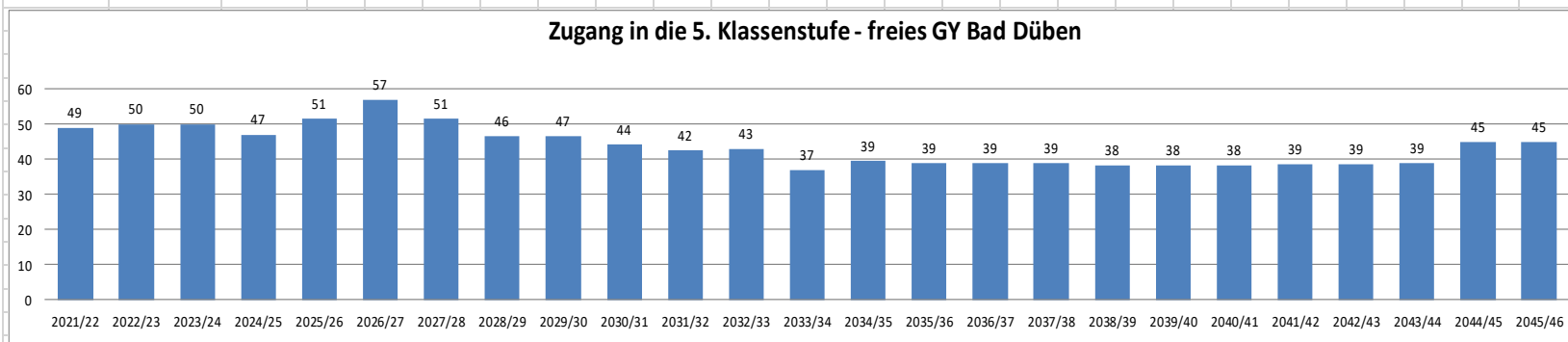
Freistaat Sachsen	Prüffeld IST-Zuordnung und SaxSVS-Schülerbewegung										(Anmeldungen zum Stichtag März p.a. gemäß VwV Bedarf und Schuljahresablauf)														
Landesamt für Schule und Bildung	i.O.																								
											Anmeldungen:														
											lf.d. SJ vor. SJ vorvor. SJ														
<b>Bemerkung SNP:</b>																									



Schülerzahlentwicklung nach Klassenstufen



Schulträger	Gymnasien	2021/22	2022/23	2023/24	2024/25	2025/26	2026/27	2027/28	2028/29	2029/30	2030/31	2031/32	2032/33	2033/34	2034/35	2035/36	2036/37	2037/38	2038/39	2039/40	2040/41	2041/42	2042/43	2043/44	2044/45	2045/46
Freie Bad Düben	Schüler-Prognose LaSub für GY:	49	50	50	47	51	57	51	46	47	44	42	43	37	39	39	39	39	38	38	38	39	39	39	45	45
	Ev. GY Bad Düben																									
	Summe:	49	50	50	47	51	57	51	46	47	44	42	43	37	39	39	39	39	38	38	38	39	39	39	45	45
Zügigkeit des GY																										
	Ev. GY Bad Düben				1,0	1,0	1,0	1,0	1,0	1,0	1,0	1,0	1,0	1,0	1,0	1,0	1,0	1,0	1,0	1,0	1,0	1,0	1,0	1,0	1,0	1,0
	Bedarf an Zügen nach § 5 Abs. 4 SchulnetzVO				2,0	3,0	3,0	3,0	2,0	2,0	2,0	2,0	2,0	2,0	2,0	2,0	2,0	2,0	2,0	2,0	2,0	2,0	2,0	2,0	2,0	2,0
Züge	Fehlbedarf (-) Überhang (+)				-1,0	-2,0	-2,0	-2,0	-1,0	-1,0	-1,0	-1,0	-1,0	-1,0	-1,0	-1,0	-1,0	-1,0	-1,0	-1,0	-1,0	-1,0	-1,0	-1,0	-1,0	-1,0

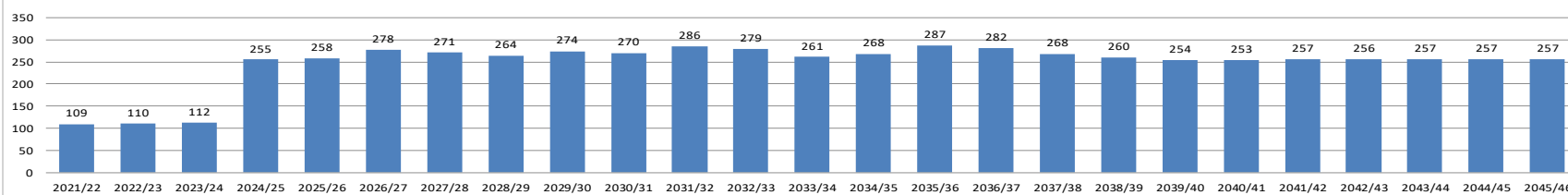


Für die Waldorfschule „Gut Loberthal – Handlungspädagogische Waldorfschule“ wurde seitens des Sächsischen Staatsministeriums für Kultus die Genehmigung zur Errichtung einer Grund- und Oberschule sowie eines Gymnasiums ausgesprochen. Es existieren jedoch bisher ausschließlich Grundschulklassen, noch keine in der Sekundarstufe 2. Daher werden an dieser Stelle noch keine Planungstabellen aufgeführt.

In den folgenden Tabellen werden entsprechend den Vorgaben des SMK zur Schulnetzplanung die Schülerzahlen (Zugänge in die 5. Klassenstufen) der Mittelbereiche dargestellt. Die Zuordnung der Schulen erfolgt analog der geplanten Kooperationsverbünde bezüglich der inklusiven Beschulung. Hier erfolgt nur die Wiedergabe von Delitzsch bzw. Eilenburg, weil nur in diesen Mittelbereichen mehrere Gymnasien bestehen, und von Nordsachsen insgesamt.

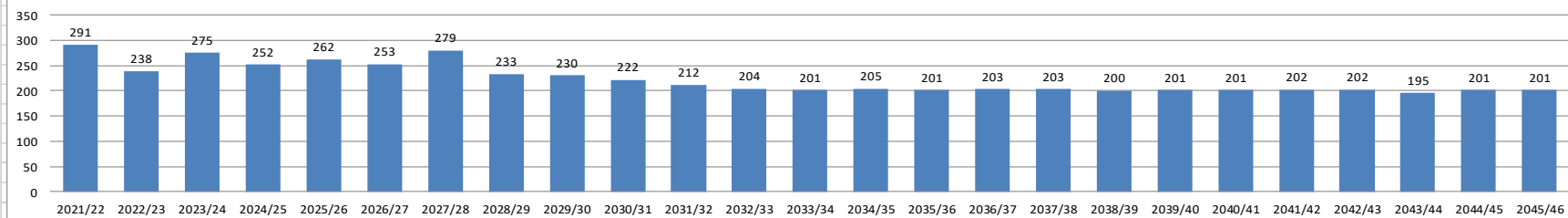
Gymnasien			2021/22	2022/23	2023/24	2024/25	2025/26	2026/27	2027/28	2028/29	2029/30	2030/31	2031/32	2032/33	2033/34	2034/35	2035/36	2036/37	2037/38	2038/39	2039/40	2040/41	2041/42	2042/43	2043/44	2044/45	2045/46			
Mittelbereich Delitzsch	Schüler-Prognose LaSuB für GY einschl. Zuzug:	Christian-Gottfried-Ehrenberg Delitzsch	0	0	0	165	168	175	171	175	173	160	170	162	145	144	163	165	163	166	165	165	169	168	169	169	169			
		GY Schkeuditz	109	110	112	90	91	102	100	90	101	111	116	117	117	125	125	117	105	95	90	88	88	88	88	88	88			
	Summe:		109	110	112	255	258	278	271	264	274	270	286	279	261	268	287	282	268	260	254	253	257	256	257	257	257			
Zügigkeit des GY		Christian-Gottfried-Ehrenberg Delitzsch				6,0	6,0	6,0	6,0	6,0	6,0	6,0	6,0	6,0	6,0	6,0	6,0	6,0	6,0	6,0	6,0	6,0	6,0	6,0	6,0	6,0	6,0			
		GY Schkeuditz				4,0	4,0	4,0	4,0	4,0	4,0	4,0	4,0	4,0	4,0	4,0	4,0	4,0	4,0	4,0	4,0	4,0	4,0	4,0	4,0	4,0	4,0	4,0	4,0	4,0
	Bedarf an Zügen nach § 5 Abs. 4 SchulnetzVO	Planungsrichtwert: 25 Sschüler pro Klasse				11,0	11,0	12,0	11,0	11,0	11,0	11,0	11,0	11,0	12,0	12,0	11,0	11,0	12,0	12,0	11,0	11,0	11,0	11,0	11,0	11,0	11,0	11,0	11,0	11,0
Züge	Fehlbedarf (-) Überhang (+)					-1,0	-1,0	-2,0	-1,0	-1,0	-1,0	-1,0	-2,0	-2,0	-1,0	-1,0	-2,0	-2,0	-1,0	-1,0	-1,0	-1,0	-1,0	-1,0	-1,0	-1,0	-1,0	-1,0		

Zugang in die 5. Klassenstufe - GY Mittelbereich Delitzsch



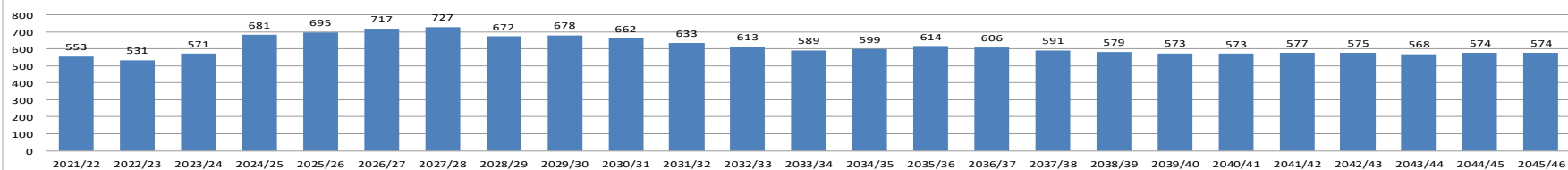
Gymnasien			2021/22	2022/23	2023/24	2024/25	2025/26	2026/27	2027/28	2028/29	2029/30	2030/31	2031/32	2032/33	2033/34	2034/35	2035/36	2036/37	2037/38	2038/39	2039/40	2040/41	2041/42	2042/43	2043/44	2044/45	2045/46
Mittelbereich Eilenburg	Schüler-Prognose LaSuB für GY einschl. Zuzug:	Martin-Rinckart-GY	113	89	114	110	115	106	120	95	97	94	86	82	78	80	78	78	78	77	77	77	77	77	78	78	78
		Ev. Bad Düben	49	50	50	47	51	57	51	46	47	44	42	43	37	39	39	39	39	38	38	38	39	39	39	45	45
		Geschwister-Scholl-GY	129	99	111	95	95	90	107	92	87	84	84	79	86	85	84	86	85	86	86	86	87	87	78	78	78
	Summe:		291	238	275	252	262	253	279	233	230	222	212	204	201	205	201	203	203	200	201	201	202	202	195	201	201
Zügigkeit des GY		Eilenburg				4,0	4,0	4,0	4,0	4,0	4,0	4,0	4,0	4,0	4,0	4,0	4,0	4,0	4,0	4,0	4,0	4,0	4,0	4,0	4,0	4,0	4,0
		Ev. Bad Düben				1,0	1,0	1,0	1,0	1,0	1,0	1,0	1,0	1,0	1,0	1,0	1,0	1,0	1,0	1,0	1,0	1,0	1,0	1,0	1,0	1,0	1,0
		Geschwister-Scholl-GY				4,5	4,5	4,5	4,5	4,5	4,5	4,5	4,5	4,5	4,5	4,5	4,5	4,5	4,5	4,5	4,5	4,5	4,5	4,5	4,5	4,5	4,5
	Bedarf an Zügen nach § 5 Abs. 4 SchulnetzVO	Planungsrichtwert: 25 Sschüler pro Klasse				11,0	11,0	11,0	12,0	10,0	10,0	9,0	9,0	9,0	9,0	9,0	9,0	9,0	9,0	9,0	9,0	9,0	9,0	9,0	8,0	9,0	9,0
Züge	Fehlbedarf (-) Überhang (+)					-1,5	-1,5	-1,5	-2,5	-0,5	-0,5	0,5	0,5	0,5	0,5	0,5	0,5	0,5	0,5	0,5	0,5	0,5	0,5	0,5	1,5	0,5	0,5

Zugang in die 5. Klassenstufe - GY Mittelbereich Eilenburg



Gymnasien			2021/22	2022/23	2023/24	2024/25	2025/26	2026/27	2027/28	2028/29	2029/30	2030/31	2031/32	2032/33	2033/34	2034/35	2035/36	2036/37	2037/38	2038/39	2039/40	2040/41	2041/42	2042/43	2043/44	2044/45	2045/46
Nordsachsen	Schüler-Prognose LaSuB für GY einschl. Zuzug:	Christian-Gottfried-Ehrenberg-Delitzsch	0	0	0	165	168	175	171	175	173	160	170	162	145	144	163	165	163	166	165	165	169	168	169	169	169
		GY Schkeuditz	109	110	112	90	91	102	100	90	101	111	116	117	117	125	125	117	105	95	90	88	88	88	88	88	88
		Martin-Rinckart-GY	113	89	114	110	115	106	120	95	97	94	86	82	78	80	78	78	78	77	77	77	77	77	78	78	78
		Ev. Bad Dübren	49	50	50	47	51	57	51	46	47	44	42	43	37	39	39	39	39	38	38	38	39	39	39	45	45
		Geschwister-Scholl-GY	129	99	111	95	95	90	107	92	87	84	84	79	86	85	84	86	85	86	86	86	86	87	87	78	78
		Johann-Walter-Thomas-Mann-GY	82	98	98	90	90	98	95	93	95	91	74	73	71	70	70	68	67	67	65	66	66	66	66	66	66
			71	85	86	84	85	88	82	81	79	78	62	57	56	56	56	53	53	52	52	52	52	50	50	50	50
	Summe:		553	531	571	681	695	717	727	672	678	662	633	613	589	599	614	606	591	579	573	573	577	575	568	574	574
Zügigkeit des GY		Christian-Gottfried-Ehrenberg-Delitzsch	6,0			6,0	6,0	6,0	6,0	6,0	6,0	6,0	6,0	6,0	6,0	6,0	6,0	6,0	6,0	6,0	6,0	6,0	6,0	6,0	6,0	6,0	6,0
NUR HIER EINGEBEN automatische Übernahme		GY Schkeuditz	4,0			4,0	4,0	4,0	4,0	4,0	4,0	4,0	4,0	4,0	4,0	4,0	4,0	4,0	4,0	4,0	4,0	4,0	4,0	4,0	4,0	4,0	4,0
		Ev. Bad Dübren	4,0			4,0	4,0	4,0	4,0	4,0	4,0	4,0	4,0	4,0	4,0	4,0	4,0	4,0	4,0	4,0	4,0	4,0	4,0	4,0	4,0	4,0	4,0
		Geschwister-Scholl-GY	1,0			1,0	1,0	1,0	1,0	1,0	1,0	1,0	1,0	1,0	1,0	1,0	1,0	1,0	1,0	1,0	1,0	1,0	1,0	1,0	1,0	1,0	1,0
		Johann-Walter-Thomas-Mann-GY	4,5			4,5	4,5	4,5	4,5	4,5	4,5	4,5	4,5	4,5	4,5	4,5	4,5	4,5	4,5	4,5	4,5	4,5	4,5	4,5	4,5	4,5	4,5
			4,0			4,0	4,0	4,0	4,0	4,0	4,0	4,0	4,0	4,0	4,0	4,0	4,0	4,0	4,0	4,0	4,0	4,0	4,0	4,0	4,0	4,0	4,0
	Bedarf an Zügen nach § 5 Abs. 4 SchulnetzVO	Planungsrichtwert: 25 SsSchüler pro Klasse				28,0	28,0	29,0	30,0	27,0	28,0	27,0	26,0	25,0	24,0	24,0	25,0	25,0	24,0	24,0	23,0	23,0	24,0	24,0	23,0	23,0	
Züge	Fehlbedarf (-) Überhang (+)				-0,5	-0,5	-1,5	-2,5	0,5	-0,5	0,5	1,5	2,5	3,5	3,5	2,5	2,5	3,5	3,5	4,5	4,5	3,5	3,5	4,5	4,5	4,5	
Proberechnung:			553	531	571	681	695	717	727	672	678	662	633	613	589	599	614	606	591	579	573	573	577	575	568	574	574
			553	531	571	681	695	717	727	672	678	662	633	613	589	599	614	606	591	579	573	573	577	575	568	574	574
			553	531	571	681	695	717	727	672	678	662	633	613	589	599	614	606	591	579	573	573	577	575	568	574	574

Zugang in die 5. Klassenstufe - GY Nordsachsen insgesamt



### 3. Standortplan und langfristige Zielplanung

Der Standortplan wird auf Grundlage des Schulnetzberichtes sowie der mittel- und langfristigen Bedarfsprognose erstellt.

Nach § 4a des Schulgesetzes für den Freistaat Sachsen (SchulG)

- a) werden Gymnasien mindestens dreizügig geführt (§ 4 a Absatz 3 SchulG),
- b) beträgt die Mindestschülerzahl je Klasse 20 Schüler (§ 4 a Absatz 1 Nummer 3 SchulG),
- c) werden je Klasse nicht mehr als 28 Schüler unterrichtet; Überschreitungen dieser Klassenobergrenze bedürfen der Beschlussfassung durch die Schulkonferenz (§ 4 a Absatz 2 SchulG).

Demgegenüber stehen die Vorschrift des § 2 Absatz 2 der Verordnung des Sächsischen Staatsministeriums für Kultus zur Schulnetzplanung im Freistaat Sachsen (Schulnetzplanungsverordnung - SchulnetzVO) und die Praxis der Bescheidung der Schulnetzpläne durch das Sächsische Staatsministerium für Kultus, wonach ein Richtwert für die Klassenbildung von 25 Schülern anzustreben ist.

Ausnahmen nach § 4 b Abs. 3 SchulG (Zweizügigkeit) kommen für die Gymnasien im Landkreis Nordsachsen nicht in Betracht, da diese in Mittelzentren liegen und derartige Ausnahmen nur für den ländlichen Raum außerhalb der Ober- und Mittelzentren gelten.

Der Planungsträger geht davon aus, dass unter den gegenwärtigen Umständen alle sechs von ihm betriebenen Gymnasien im Planungszeitraum bis 2029 die Standortsicherheit aufweisen.

In der langfristigen Zielplanung ist anzugeben, welche Maßnahmen in welcher zeitlichen Abfolge über einen Zeitraum von 15 Jahren durchzuführen sind, um den Standortplan schuljährlich zu erfüllen.

Die Anzahl der an den Gymnasien aufzunehmenden Schüler entwickelt sich regional unterschiedlich. Während in den um das Oberzentrum Leipzig liegenden Kommunen ein Anstieg zu verzeichnen ist, wird diese Zahl in den entfernt liegenden Regionen langfristig sinken. Der Planungsträger geht davon aus, dass die Bildung von fünften Klassen bis zum Ende des Prognosezeitraumes entsprechend der Maximalzügigkeit des jeweiligen Gymnasiums erfolgen kann.

In der Fortschreibung der Schulnetzplanung des Planungsteils Gymnasien wurden mögliche Auswirkungen bei der Umsetzung inklusiven Lernens nicht berücksichtigt, da zum gegenwärtigen Zeitpunkt noch keine konkreten Anhaltspunkte vorliegen. Sollte aufgrund entsprechender Änderungen der schulgesetzlichen Grundlagen dies vor der nächsten Fortschreibung der Schulnetzplanung zu Auswirkungen bei der Umsetzung inklusiven Lernens an den Gymnasien führen, wird der Planungsträger die Schulnetzplanung entsprechend § 8 Absatz 2 SchulnetzVO zeitnah anpassen.

#### Christian-Gottfried-Ehrenberg-Gymnasium Delitzsch

Im Jahr 2009 wurde das Gymnasium Delitzsch in "Christian-Gottfried-Ehrenberg-Gymnasium" Delitzsch umbenannt. Schulträger ist der Landkreis Nordsachsen.

Mit Hilfe des Konjunkturpakets II wurde 2011 vom Landkreis Nordsachsen am Standort Dübener Straße eine neue Sporthalle errichtet.

Der Unterricht wird an drei Standorten bzw. in 4 Häusern organisiert (Am Wallgraben 16, Bitterfelder Str. 15 und 2 Häuser Dübener Str. 20). Die Klassen- und Fachräume in den drei Standorten sind untereinander auf kurzem Wege fußläufig erreichbar.

Infolge der gestiegenen Zugänge, die auch weiterhin anhalten werden, hat der Schulträger deshalb fünf Klassenräume geschaffen, damit in den nächsten Jahren sechszügige Eingangsklassenstufen gebildet werden können. Dies erfolgte in zwei Schritten: Zuerst wurde die vorhandene, nicht mehr als solche genutzte Turnhalle zu einer Mensa umgebaut. Dadurch wurden am Standort Dübener Straße ein Klassenraum gewonnen. In einem zweiten Schritt erfolgte das Errichten eines (erweiterungsfähigen) Neubaus am Standort Dübener Straße, wodurch vier Klassenräume geschaffen wurden. Damit ist raumplanerisch eine durchgängige Sechszügigkeit gewährleistet, was das Landesamt schriftlich bestätigte.

Es sind 34 allgemeine Unterrichtsräume und 18 Fachräume vorhanden. Gemäß dem zwar nicht mehr anzuwendenden, jedoch in Ermangelung anderer Vorgaben immer noch als Richtschnur benutzten Raumprogramm von 1993 ergibt sich eine „normale“ Kapazität, die 5,7 Züge zulässt. Grundlage dafür ist die damalige Festlegung, nach der jeder Klasse der Stufen 5 bis 10 ein allgemeiner Unterrichtsraum als Klassenraum zuzuordnen ist. Unter Nutzung der kleineren, nicht in diese überschlägige Berechnung einbezogenen Räume ist jedoch die o. g. Sechszügigkeit gewährleistet.

Bezieht man alle vorhandenen 52 nutzbaren Klassenzimmer (allgemeine und Fachräume) in die Berechnung einer maximal möglichen Kapazität ein, ergeben sich bei hier nun 8 anzusetzenden Klassenstufen 6,5 Züge, die rechnerisch unterzubringen wären.

Die Prognose des LaSuB geht von der beschriebenen statischen Bevölkerung aus. Nach Ermittlungen des Landkreises bestand in den vergangenen Jahren ein Zuzug von knapp 17 Kindern pro Jahr und Jahrgang in den Einzugsbereich des CGE, was den Aufwuchs eines jeden Jahrgangs von der Geburt bis zum Schuleintritt von etwa 100 Kindern ergibt. Dies auf die Folgejahre fortgeschrieben, ergibt sich daraus von der Mitte dieses Jahrzehnt bis zu Beginn den kommenden ein mögliches Überschreiten der Sechszügigkeit (168 Schüler). Dies wurde in der abgeänderten Prognoserechnung für das Gymnasium Delitzsch pauschal berücksichtigt (grüne Balken). Die Werte für die Jahre ab 2034 sind als unsicher zu betrachten, weil einerseits diese Kinder noch nicht geboren sind, andererseits der Zuzug für so lange Zeiträume nicht hinreichend sicher abgeschätzt werden kann.

Zusammenfassend ist zu sagen, dass für die gegenwärtig in der Region wohnhaften Kinder (statischer Bevölkerungsansatz) die räumliche Kapazität ausreicht. Bei einem etwa gleich großen Zuzug wie in der Vergangenheit wird die Kapazitätsgrenze erreicht. Lediglich bei einem höheren Aufwuchs als bisher kann es zu einer Überschreitung der Kapazitätsgrenze kommen.

In den benannten Prognosen sind die Großinvestitionen im Raum Delitzsch mit den Auswirkungen im kommenden Jahrzehnt nicht berücksichtigt. Die betrifft einerseits das CTC mit seinem Aufwuchs nach der Gründungsphase und zum anderen in Wiedemar die Diskussionen um das mögliche große Gewerbegebiet. Dies hat späterhin Auswirkungen auf die Schülerströme an das Gymnasium Delitzsch. Demografische Großereignisse (Kriege, Katastrophen) lassen sich aber genauso wenig wie die Auswirkungen der Ansiedlung bzw. Gründung von Großbetrieben quantifizieren. Niemand kann heute sagen, wo wie viele Häuser und Wohnungen entstehen werden und wie viele Kinder daraus erwachsen. Das CTC wird sich in den nächsten 4 bis 5 Jahren jedoch noch nicht gravierend auswirken, so dass dies Gegenstand späterer Betrachtungen sein muss.

### Martin-Rinckart-Gymnasium Eilenburg

Um alle Klassen am Standort Hochhausstraße konzentrieren zu können, was ab Beginn des Schuljahres 2012/13 erfolgte, waren umfangreiche Sanierungs- und Umbaumaßnahmen erforderlich. Mit Abschluss dieser Baumaßnahmen bietet dieser Standort die Voraussetzungen zur gymnasialen Beschulung für den Einzugsbereich der Großen Kreisstadt Eilenburg, der Stadt Bad Dübener Heide und den umliegenden ländlichen Raum. Mit Hilfe des Förderprogramms „Brücken in die Zukunft“ wurden neue Außenanlagen und Sportfreiflächen geschaffen. Weiterhin wurde der Ostflügel baulich instandgesetzt. Im Jahr 2022 wurde eine neue Turnhalle in Betrieb genommen.



Das Gymnasium wird auf der Grundlage einer Zweckvereinbarung mit der Stadt Eilenburg vom Landkreis Nordsachsen betrieben.

Es sind 24 allgemeine Unterrichtsräume und 15 Fachräume (davon 4 für Gruppenbildung) vorhanden. Gemäß dem zwar nicht mehr anzuwendenden, jedoch in Ermangelung anderer Vorgaben immer noch als Richtschnur benutzten Raumprogramm von 1993 ergibt sich eine „normale“ Kapazität, die 4,0 Züge zulässt. Grundlage dafür ist die damalige Festlegung, nach der jeder Klasse der Stufen 5 bis 10 ein allgemeiner Unterrichtsraum als Klassenraum zuzuordnen ist.

Bezieht man alle für vollständige Klassen nutzbaren 35 Klassenzimmer (allgemeine und Fachräume) in die Berechnung einer maximal möglichen Kapazität ein, ergeben sich bei hier nun 8 anzusetzenden Klassenstufen 4,4 Züge, die rechnerisch unterzubringen wären.

Das reale Aufnahmevermögen liegt somit zwischen 4,0 und 4,4 Zügen. Unter diesen Bedingungen lassen sich die prognostizierten Schüler- und Klassenzahlen (langfristig 4 und kurzfristig teilweise auch 5 Züge) am Martin-Rinckart-Gymnasium Eilenburg unterbringen.

#### Thomas-Mann-Gymnasium Oschatz

Der Einzugsbereich des im Mittelzentrum Oschatz liegenden Thomas-Mann-Gymnasiums erstreckt sich auf die Region Oschatz. Das Gebäude wurde von der Großen Kreisstadt Oschatz saniert. Zum 01.01.2010 übernahm der Landkreis Nordsachsen per Zweckvereinbarung die Schulträgerschaft.

Es sind 25 allgemeine Unterrichtsräume und 17 Fachräume (davon 3 für Gruppenbildung) vorhanden. Gemäß dem zwar nicht mehr anzuwendenden, jedoch in Ermangelung anderer Vorgaben immer noch als Richtschnur benutzten Raumprogramm von 1993 ergibt sich eine „normale“ Kapazität, die 4,2 Züge zulässt. Grundlage dafür ist die damalige Festlegung, nach der jeder Klasse der Stufen 5 bis 10 ein allgemeiner Unterrichtsraum als Klassenraum zuzuordnen ist.

Bezieht man alle für vollständige Klassen nutzbaren vorhandenen 39 Klassenzimmer (allgemeine und Fachräume) in die Berechnung einer maximal möglichen Kapazität ein, ergeben sich bei hier nun 8 anzusetzenden Klassenstufen 4,9 Züge, die rechnerisch unterzubringen wären.

Das reale Aufnahmevermögen liegt somit zwischen 4,2 und 4,9 Zügen. Unter diesen Bedingungen lassen sich die prognostizierten Schüler- und Klassenzahlen (4 Züge, späterhin 3 Züge) am Thomas-Mann-Gymnasium Oschatz unterbringen. Die Region Oschatz verfügt damit über die bedarfsgerechte Kapazität zur Führung eines Gymnasiums für die Große Kreisstadt Oschatz und den umliegenden ländlichen Raum.

#### Gymnasium Schkeuditz

Auch bei diesem Gymnasium wurde die Schulträgerschaft auf der Grundlage einer Zweckvereinbarung auf den Landkreis übertragen. Die von 2002 bis 2018 andauernde Partnerschaft des Landkreises mit der Stadt Schkeuditz und der Stadt Markranstädt diente der vorübergehenden Stabilisierung wegen der damals niedrigen Schülerzahlen. Infolge der zwischenzeitlich wieder gestiegenen Frequentierung wurde per 01.08.2018 die Zweckvereinbarung aufgelöst und mit der Stadt Schkeuditz als alleinigem Partner neu geschaffen. Das Gymnasium Markranstädt wird seitdem wieder eigenständig geführt.

Der Landkreis Nordsachsen wertete das Maria-Merian-Gymnasium Schkeuditz in Zusammenarbeit mit der Stadt Schkeuditz durch eine Neuinvestition (Erweiterungsbau und Dreifeldsporthalle) wesentlich auf. Der Zugang von Schülern aus den Randbereichen der Stadt Leipzig ist historisch gewachsen und wird sich ohne steuernde Eingriffe auch zukünftig fortsetzen.

Es sind 22 allgemeine Unterrichtsräume und 14 Fachräume (davon 5 nur für Gruppenbildung geeignet) vorhanden.

Gemäß dem zwar nicht mehr anzuwendenden, jedoch in Ermangelung anderer Vorgaben immer noch als Richtschnur benutzten Raumprogramm von 1993 ergibt sich eine „normale“ Kapazität, die 3,7 Züge zulässt. Grundlage dafür ist die damalige Festlegung, nach der jeder Klasse der Stufen 5 bis 10 ein allgemeiner Unterrichtsraum als Klassenraum zuzuordnen ist.

Bezieht man alle für vollständige Klassen nutzbaren 31 Klassenzimmer (allgemeine und Fachräume) in die Berechnung einer maximal möglichen Kapazität ein, ergeben sich bei hier nun 8 anzusetzenden Klassenstufen 3,9 Züge, die rechnerisch unterzubringen wären.

Das reale Aufnahmevermögen liegt somit zwischen 3,7 und 3,9 Zügen. Unter diesen Bedingungen lassen sich die in der Vergangenheit für Nordsachsen allein (ohne Leipziger Schüler) prognostizierten Schüler- und Klassenzahlen am Maria-Merian-Gymnasium Schkeuditz (4 Züge). Eine dauerhafte Aufnahme von 5 Zügen ist nicht möglich.

Der Landkreis Nordsachsen wird neben nordsächsischen Kindern selbstverständlich auch weiterhin Schüler aus dem Stadtgebiet Leipzig aufnehmen, solange es die Kapazität des Maria-Merian-Gymnasiums Schkeuditz zulässt. Das Landratsamt Nordsachsen hat der Stadt Leipzig diesen Umstand mit Schreiben vom 23.09.2020 mitgeteilt. Die Stadt Leipzig geht in ihrer Antwort davon aus, dass es weiterhin Schüler aus der Stadt Leipzig und umgekehrt geben wird, die punktuell für ihren Schulbesuch entsprechende schulische Einrichtungen in der jeweils angrenzenden Gebietskörperschaft auswählen werden. Unabhängig davon hat die Stadt Leipzig in der Schulentwicklungsplanung den gesamten gymnasialen Bedarf für alle Schüler aus der Stadt Leipzig geplant bzw. berücksichtigt und hält entsprechende Plätze dafür vor. Somit könnte auch der Bedarf abgedeckt werden, der sich möglicherweise bei Erreichen der Kapazitätsgrenze des Gymnasiums Schkeuditz ergibt. Im Übrigen obliegt dem Schulleiter vor Ort die Entscheidung über die Aufnahme von Schülerinnen und Schülern.

Die stetige Steigerung der Zugänge aus dem Kernbereich des Gymnasiums, im Wesentlichen ist das die Stadt Schkeuditz selbst, sowie Berechnungen der Stadt Schkeuditz bezüglich zukünftig zu erwartenden Bevölkerungszuläufe ergeben, dass ab 2031 die Vierzügigkeit für etwa 5 bis 7 Jahre überschritten werden könnte. Ab 2036/37 tritt nach heutigen Erkenntnissen wieder ein Rückgang der Schülerzahlen ein, wobei zu beachten ist, dass die in Betracht kommenden Baugebiete nur bis 2035 geplant sind. Dabei ist eine Abschätzung der zukünftigen Entwicklung der Zahl der wohnhaften Kinder insofern schwierig, weil von Großvermietern zur Verfügung gestellte Wohnungsbestände eine andere Bewohnerstruktur ausweisen als Eigenheimstandorte.

Die Prognosen des Landkreises liegen etwas niedriger. Die Erfahrungen der vergangenen Jahre zeigen, dass von der Geburt bis zur Einschulung ein Aufwuchs von ca. 50 Kindern pro Jahrgang zu verzeichnen ist. Unter diesen Voraussetzungen werden die Zugänge in die Klassenstufe 5 nur in 2029 und 2030 sehr wenig über 100 liegen.

Im Planungszeitraum bis 2029 wird es somit kein Überschreiten der Kapazitätsgrenze geben. Die ab 2032 aufgeführten Annahmen sind unsicher, weil der Zuzug nicht vorhersehbar ist.

Unter Berücksichtigung aller Umstände hat der Landkreis entschieden, eine Erweiterung des Raumbestandes zu prüfen, um die ggf. zu erwartende Schülerzahl (Fünfüzigigkeit) aufnehmen zu können. Überlegungen zur Erweiterung des Maria-Merian-Gymnasiums Schkeuditz sind jedoch erst notwendig, wenn dauerhaft insgesamt wesentlich mehr als 200 Schüler pro Jahrgang in den Grundschulen der Stadt allein zu erwarten sind. Bei einer hier in Rede stehenden durchschnittlichen Gesamtübergangsquote von 50 % ergeben sich dann jährlich mehr als ca. 110 Übergänge zum MMG. Zusammenfassend ist zu sagen, dass für die gegenwärtig in der Region wohnhaften Kinder (statischer Bevölkerungsansatz) die räumliche Kapazität ausreicht. Bei einem etwa gleich großen Zuzug wie in der Vergangenheit wird die Kapazitätsgrenze erreicht. Lediglich bei einem wesentlich höheren Aufwuchs als bisher kann es zu einer Überschreitung der Kapazitätsgrenze kommen.

Weitere Aspekte der demografischen Entwicklung unter dem Blickwinkel von Industrieansiedlungen sind beim Christian-Gottfried-Ehrenberg-Gymnasium Delitzsch nachzulesen.

#### Geschwister-Scholl-Gymnasium Taucha

Da sich die Stadt Taucha am Rande des Oberzentrums Leipzig befindet und als Wohnort für die in der Stadt Leipzig arbeitende Bevölkerung dient, ist der Zustrom zum Gymnasium Taucha so groß, dass es zwischenzeitlich an der oberen Kapazitätsgrenze betrieben werden musste. Deshalb wurde 1996 mit Hilfe des Förderprogramms „Brücken in die Zukunft“ ein Erweiterungsbau am Standort des bisher so bezeichneten Hauses 2, Kirchplatz 4, geschaffen.

Das Gymnasium wird auf der Grundlage einer Zweckvereinbarung mit der Stadt Taucha vom Landkreis Nordsachsen betrieben.

Es sind 29 allgemeine Unterrichtsräume und 16 Fachräume (davon 7 für Gruppenbildung) vorhanden. Gemäß dem zwar nicht mehr anzuwendenden, jedoch in Ermangelung anderer Vorgaben immer noch als Richtschnur benutzten Raumprogramm von 1993 ergibt sich eine „normale“ Kapazität, die 4,8 Züge zulässt. Grundlage dafür ist die damalige Festlegung, nach der jeder Klasse der Stufen 5 bis 10 ein allgemeiner Unterrichtsraum als Klassenraum zuzuordnen ist.

Bezieht man alle für vollständige Klassen nutzbaren 45 Klassenzimmer (allgemeine und Fachräume) in die Berechnung einer maximal möglichen Kapazität ein, ergeben sich bei hier nun 8 anzusetzenden Klassenstufen ebenfalls 4,8 Züge, die rechnerisch unterzubringen wären.

Unter diesen Bedingungen lassen sich die für Nordsachsen allein prognostizierten Schüler- und Klassenzahlen (4 Züge) am Geschwister-Scholl-Gymnasium Taucha unterbringen. Die Aufnahme weiterer Klassen ist wegen der fehlenden Turnhallenkapazität sowie der Raumkapazität der Fachräume und der Raumkapazität bei der Gruppenbildung bei Ethik/Religion und der Sprachen nicht möglich.

Der Landkreis Nordsachsen wird neben nordsächsischen Kindern selbstverständlich auch weiterhin Schüler aus dem Stadtgebiet Leipzig bzw. dem Landkreis Leipzig aufnehmen, solange es die Kapazität des Geschwister-Scholl-Gymnasiums Taucha zulässt.

Das Landratsamt Nordsachsen hat der Stadt Leipzig diesen Umstand mit Schreiben vom 23.09.2020 mitgeteilt. Die Stadt Leipzig geht in ihrer Antwort davon aus, dass es weiterhin Schüler aus der Stadt Leipzig und umgekehrt geben wird, die punktuell für ihren Schulbesuch entsprechende schulische Einrichtungen in der jeweils angrenzenden Gebietskörperschaft auswählen werden. Unabhängig davon hat die Stadt Leipzig in der Schulentwicklungsplanung den gesamten gymnasialen Bedarf für alle Schüler aus der Stadt Leipzig geplant bzw. berücksichtigt und hält entsprechende Plätze dafür vor. Somit könnte auch der Bedarf abgedeckt werden, der sich möglicherweise bei Erreichen der Kapazitätsgrenze des Gymnasiums Taucha ergibt.

Im Übrigen obliegt dem Schulleiter vor Ort die Entscheidung über die Aufnahme von Schülerinnen und Schülern.

Zusammenfassend ist zu sagen, dass für die gegenwärtig in der Region wohnhaften Kinder (statischer Bevölkerungsansatz) die räumliche Kapazität ausreicht. Auch bei einem etwa gleich großen oder höheren Aufwuchs als bisher wird es nicht zu einer Überschreitung der Kapazitätsgrenze kommen. Das Erreichen der Kapazitätsgrenze lässt sich über die Aufnahme von Schülern aus Wohnorten außerhalb des Landkreises Nordsachsen steuern.

#### Johann-Walter-Gymnasium Torgau

Das Gymnasium befindet sich als einziges im Eigentum des Landkreises Nordsachsen und wird daher ohne Zweckvereinbarung bewirtschaftet.

Es sind 21 allgemeine Unterrichtsräume, 7 Kursräume (24 Plätze) und 15 Fachräume (davon 3 für Gruppenbildung, 14 Plätze) vorhanden.

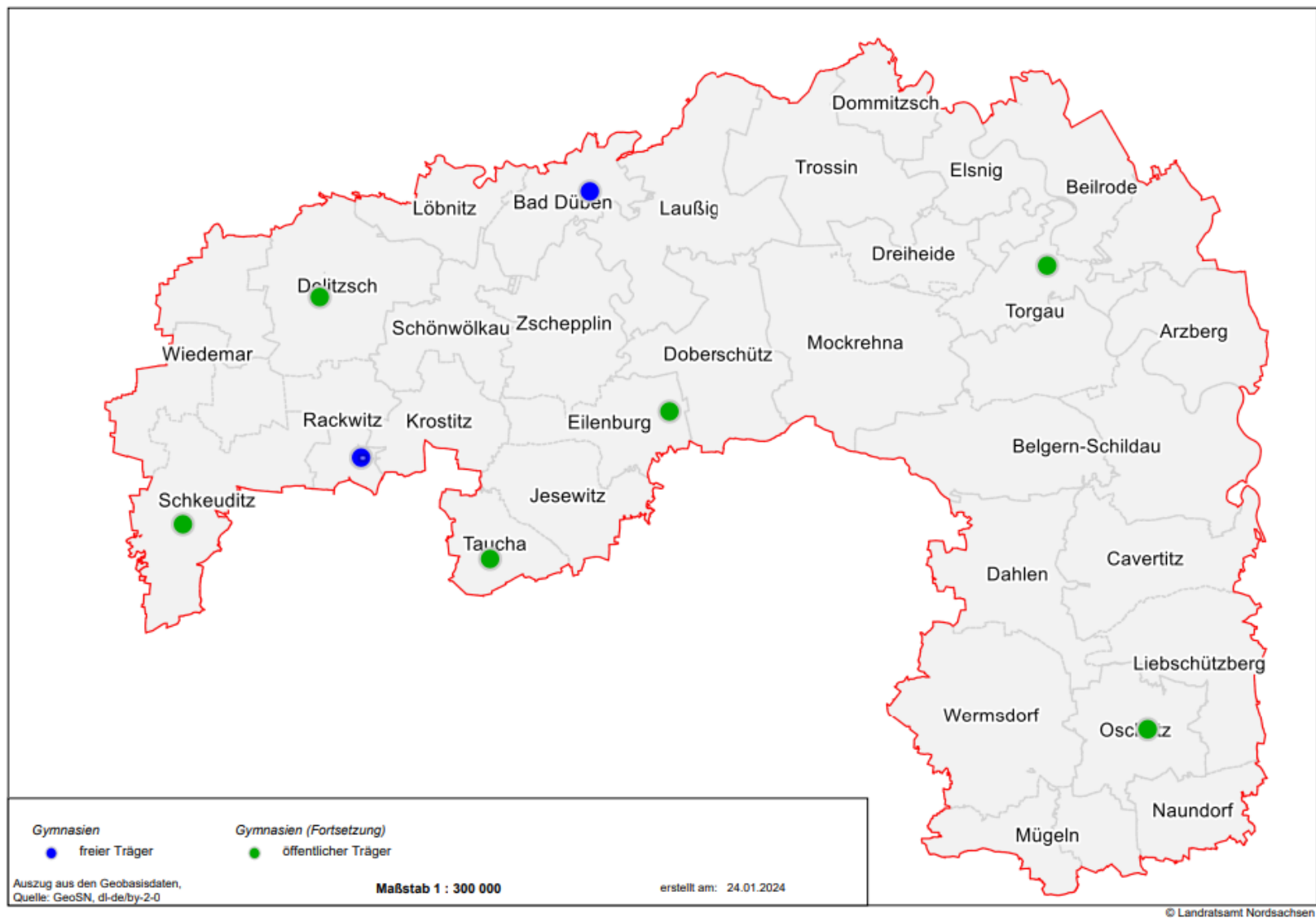
Gemäß dem zwar nicht mehr anzuwendenden, jedoch in Ermangelung anderer Vorgaben immer noch als Richtschnur benutzten Raumprogramm von 1993 ergibt sich eine „normale“ Kapazität, die 4,7 Züge zulässt. Grundlage dafür ist die damalige Festlegung, nach der jeder Klasse der Stufen 5 bis 10 ein allgemeiner Unterrichtsraum als Klassenraum zuzuordnen ist.

Bezieht man alle für vollständige Klassen nutzbaren 40 Klassenzimmer (allgemeine Unterrichtsräume und Fachräume) in die Berechnung einer maximal möglichen Kapazität ein, ergeben sich bei hier nun 8 anzusetzenden Klassenstufen 5,0 Züge, die rechnerisch unterzubringen wären.

Das reale Aufnahmevermögen liegt somit zwischen 4,7 und 5,0 Zügen. Unter diesen Bedingungen und der Beachtung der Raumkapazitäten lassen sich die prognostizierten Schüler- und Klassenzahlen (4 Züge) am Johann-Walter-Gymnasium Torgau beschulen. Die Region Torgau verfügt damit über die bedarfsgerechte Kapazität zur Führung eines Gymnasiums für die Große Kreisstadt Torgau und den umliegenden ländlichen Raum.

Gegenwärtig sind 2 Unterrichtsräume fest vergeben an ukrainische Vorbereitungsklassen.

## Karte der Gymnasien im Landkreis Nordsachsen



## Planungsteil Allgemeinbildende Förderschulen

### Inhaltsverzeichnis

	Seite
1. Schulnetzbericht	798
2. Mittel- und langfristige Bedarfsprognose	866
3. Standortplan und langfristige Zielplanung	885
4. Vertiefte Abstimmung von Grundschul- und Hortplanung	890
5. Nutzung von Bildungsangeboten in anderen Landkreisen und kreisfreien Städten	893

## **1. Schulnetzbericht**

Zwecks einheitlicher Vorgehensweise hat das SMK zentrale Vorgaben entsprechend den Forderungen des Schulgesetzes bzw. der Schulnetzplanungsverordnung an die Schulträger bzw. Schulnetzplanungsträger herausgegeben, deren Verwendung zwingend ist. Dazu gehört auch die zu jeder Schule gehörende Auflistung aller vorhandenen Räume.

Im Schulnetzbericht werden die allgemeinbildenden Förderschulen in öffentlicher und in freier Trägerschaft im Landkreis Nordsachsen durch den Standortbogen vorgestellt. Alle Angaben zu den jeweiligen allgemeinbildenden Förderschulen wurden von den Schulträgern bzw. Schulen erstellt bzw. geprüft und bestätigt.

Im Landkreis Nordsachsen bestehen 7 Förderschulen/Förderzentren in öffentlicher und 1 Schule in freier Trägerschaft. Weiterhin besteht eine Klinikschule am Fachkrankenhaus Hubertusburg Wermsdorf als der Schule mit dem Förderschwerpunkt Lernen Oschatz – Rosenthalschule – zugeordneten Einheit.

Zunächst sollen die beiden Begriffe Integration und Inklusion und die gegenwärtig vorhandenen Verhältnisse im Landkreis Nordsachsen erläutert werden.

### **Inklusion**

Schüler mit sonderpädagogischem Förderbedarf können zusammen mit nicht behinderten Kindern in einer öffentlichen Schule unterrichtet werden, wenn und solange gewährleistet wird, dass sie in dieser Schule die erforderliche besondere pädagogische Förderung erhalten.

Die inklusive Unterrichtung von Schülern, bei denen sonderpädagogischer Förderbedarf festgestellt wurde, bedarf je nach Art der Behinderung jeweils einer Einzelfallentscheidung. Diese Entscheidung trifft das Landesamt für Schule und Bildung, Standort Leipzig (LaSuB STOL) nach Anhörung der Eltern.

Voraussetzungen für die Genehmigung sind zum einen die Bereitstellung der erforderlichen Lehrkräfte bzw. qualifizierten Betreuungs- oder Pflegekräfte und zum anderen die Gegebenheiten der behindertengerechten sächlichen Ausstattung sowie der behindertengerechten baulichen und räumlichen Bedingungen.

An fast allen Schulen der einzelnen Schularten sind Schüler mit sonderpädagogischem Förderbedarf (körperliche/motorische Entwicklung, soziale/emotionale Entwicklung und in den Bereichen Sprache und Hören) integriert, wenn die Voraussetzungen für eine integrative Unterrichtung, insbesondere die personellen, räumlichen oder sächlichen Voraussetzungen gegeben sind.

Im Zuge der Diskussion um die inklusive Beschulung von behinderten Schülern entsprechend den Forderungen der UN-Behindertenrechtskonvention, der die Bundesrepublik Deutschland beigetreten ist, sind die Strukturen der Förderung behinderter Schüler auf ihre Wirksamkeit und Vereinbarkeit mit den Forderungen der Konvention zu überprüfen. Dabei sollen die Wege für die Schüler und das Lehrpersonal begrenzt und die Akzeptanz an diesen Schulen erhöht werden.

Als Handlungsrahmen für den Freistaat Sachsen steht der „Erste Aktions- und Maßnahmeplan zur Umsetzung von Art. 24 des Übereinkommens der Vereinten Nationen über die Rechte von Menschen mit Behinderungen“ zur Verfügung. Er wurde durch eine überparlamentarische Arbeitsgruppe in Zusammenarbeit mit den Behinderten- und Spitzenverbänden erstellt, enthält jedoch noch keine konkreten Festlegungen zur Umsetzung. Der Elternwunsch, das Kind alternativ neben einer

Förderschule auch eine allgemeinbildende Regelschule besuchen zu lassen, steht im Vordergrund der Bestrebungen. Es sollen so viele Kinder wie möglich in ihrem Umfeld verbleiben können. Inwieweit bei welchem Förderbereich welche Maßnahme am sinnvollsten umgesetzt werden kann, soll in der kommenden Zeit ermittelt werden.

Entsprechend Schulgesetz wurden zum Zwecke der Durchführung der Inklusion Kooperationsverbände eingerichtet, die der Schulnetzplanungsträger auszuweisen hat.

### Aufbau der Kooperationsverbände

#### **I. Allgemeines**

Die Entwicklung und Ausgestaltung von Maßnahmen zur Gewährleistung der Inklusion im Bildungsbereich gemäß Artikel 24 UN-Behindertenrechtskonvention (UN-BRK) ist eine langfristige Aufgabe. Dabei gibt es im Freistaat Sachsen im Sinne des Zieles der UN-BRK, für Menschen mit Behinderungen eine gleichberechtigte Teilhabe im schulischen Bereich zu ermöglichen, zwei im Sächsischen Schulgesetz verankerte Wege.

So können Schüler mit sonderpädagogischem Förderbedarf bzw. Behinderung an einer Förderschule oder inklusiv an einer Grundschule, weiterführenden Schule oder an einem Beruflichen Schulzentrum unterrichtet werden. Die Entscheidung über den Weg zur Verwirklichung des individuellen Förderbedarfs liegt bei den Eltern, soweit bestimmte, insbesondere auch personell, organisatorische und sächliche Voraussetzungen erfüllt sind (vgl. § 4 c Abs. 5 Satz 1 SächsSchulG). Eltern und Schüler werden in geeigneter Weise beraten. Maßgeblich für die Wahl des am besten geeigneten Förderortes ist immer das Kindeswohl.

Kern bilden die Förderschulen mit ihrer sonderpädagogischen Expertise. Ausgehend davon soll zukünftig (noch) stärker dem Elternwunsch nach einer wohnortnahen Beschulung ihrer Kinder mit sonderpädagogischem Förderbedarf an einer Regelschule entsprochen werden können. Dabei determiniert das Netz des Schülerverkehrs die regionale Abgrenzung.

Im weiteren Prozess zur Umsetzung der UN-BRK kann auf eine sehr hohe Quote von lernzielgleicher inklusiver Unterrichtung aufgebaut werden. Seit dem Schuljahr 2018/19 besteht die Möglichkeit der lernzielfferenten Unterrichtung in den Förderschwerpunkten (FSP) Lernen und geistige Entwicklung an den Grund- und Oberschulen.

Die Kooperationsverbände wurden in allen Regionen etabliert. Sie vernetzen die Partner vor Ort, um die notwendige Zusammenarbeit zu erleichtern und effektiv zu gestalten.

#### **II. Ziel**

Ziel ist, eine tragfähige Struktur der Zusammenarbeit für die Umsetzung der Inklusion zu etablieren, wobei ein Konzept mit externen Partnern erstellt wurde. In diesem Zusammenhang wurden knapp 70 Kooperationsverbände in Sachsen vorgesehenen gegründet.

#### **III. Rechtliche Grundlagen**

Rechtliche Grundlage bildet das Sächsische Schulgesetz, insbesondere § 1 Abs. 7; § 4 c Abs. 4 und Abs. 5 bis 9.

Die Regelungen des Sächsischen Schulgesetzes werden ergänzt durch die Bestimmungen zu den personellen, organisatorischen und sächlichen Voraussetzungen, zur Schülerbeförderung, zur Leistungsermittlung und -bewertung etc. wie sie bspw. in den Schulordnungen, der Klassenbildungsverordnung und der VwV Bedarf und Schuljahresablauf festgelegt sind.

#### IV. Steuerung

Die Steuerung des Aufbaus der Kooperationsverbände erfolgt durch SMK und LaSuB. Ein externer Partner war beauftragt worden, Aufgaben zur Vorbereitung und Konstituierung der Kooperationsverbände zu übernehmen. Regionalen Besonderheiten mit den sehr unterschiedlichen Bedingungen war dabei Rechnung zu tragen. Die jeweiligen Kooperationsverbände entwickelten bei ihrer Konstituierung Entwicklungsziele, die sie in einem selbst zu bestimmenden Zeitraum erreichen wollen.

#### V. Partner

Feste Partner im Kooperationsverbund sind:

- LaSuB (Koordination des Kooperationsverbunds)
- Schulen in öffentlicher Trägerschaft
- Landkreis bzw. kreisfreie Stadt als Schulnetzplanungsträger, Träger der Schülerbeförderung, Träger von Jugend- und Sozialhilfe
- Schulträger

Mögliche Partner im Kooperationsverbund sind (regionalspezifisch oder anlassbezogen) können sein:

- Kindertagesstätten bzw. Horte
- Schulen in freier Trägerschaft
- Regionaldirektion der Bundesagentur für Arbeit
- regional bedeutsame Vereine
- weitere regionale oder überregionale Partner nach Bedarf

#### VI. Prämissen

- Die Ausweisung der Kooperationsverbände durch die Schulnetzplanungsträger erfolgte grundsätzlich in Anlehnung an die Mittelbereiche gemäß LEP und damit insbesondere auch mit Blick auf eine bedarfsgerechte Schülerbeförderung.
- Die Förderschulen wurden den Kooperationsverbänden zugeordnet, in deren Territorium sie liegen. Ausnahmen sind möglich, um zumindest eine Förderschule als festen Partner in jedem Kooperationsverbund zu haben. Unabhängig davon gilt weiterhin der Wirkungsbereich der jeweiligen Förderschulen, der gerade bei den hinsichtlich der Zahl der Förderschulen kleineren FSP viele Kooperationsverbände umfassen kann. Diese Förderschulen werden bedarfsgerecht hinzugezogen.
- Die Beruflichen Schulzentren wurden den Kooperationsverbänden zugeordnet, in deren Territorium sie liegen. Unabhängig davon können Kooperationsverbände mit Beruflichen Schulzentren, die außerhalb des Verbundes liegen, bedarfsgerecht eine Zusammenarbeit vereinbaren.
- An jeder allgemeinbildenden Schule ist die inklusive Unterrichtung in dem FSP emotionale Entwicklung zu ermöglichen. Dabei ist die Konzentration von Schülern mit dem FSP emotionale und soziale Entwicklung an einer Schule zu vermeiden.
- Innerhalb eines Kooperationsverbundes sollen an mindestens einer Grundschule und einer Oberschule Möglichkeiten zur inklusiven Beschulung in den FSP Lernen und geistige Entwicklung vorgehalten bzw. entwickelt werden.
- Hinsichtlich aller anderen FSP wird in den Kooperationsverbänden entschieden, an welchen Schulen die Möglichkeit einer inklusiven Unterrichtung vorgehalten bzw. entwickelt wird (vgl. § 4 c Absatz 7 Satz 4).
- In den Kooperationsverbänden sollen auch Vereinbarungen zur Zusammenarbeit bei der Gestaltung der Übergänge in der Bildungslaufbahn von Schülern mit sonderpädagogischem Förderbedarf getroffen werden.
- Für definierte Förderschwerpunkte **kann** die Entwicklung von Schwerpunktschulen für die inklusive Unterrichtung, die für den Raum des Kooperationsverbandes zuständig und gut erreichbar sind, sinnvoll sein.

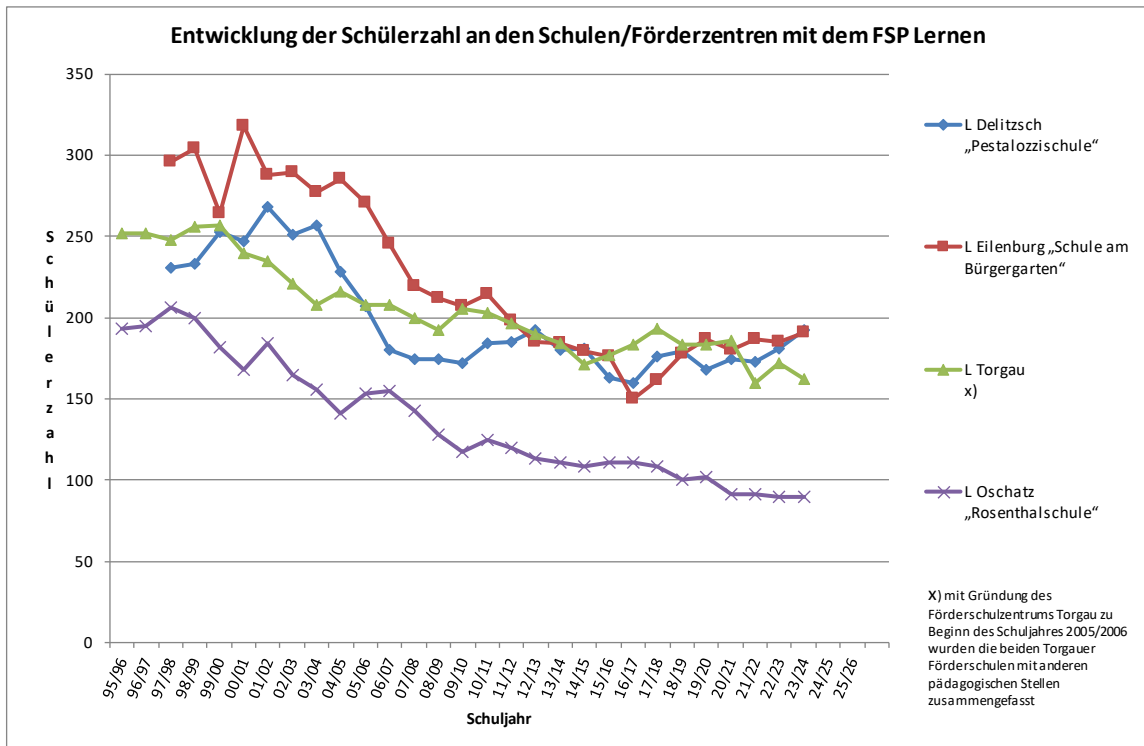


Die auf der folgenden Seite dargestellte und seitens des Landkreises Nordsachsen auf der Grundlage der vorhandenen Verkehrsströme bzw. sozialräumlichen Gliederung vorgeschlagene Struktur der Kooperationsverbände wird angestrebt (Quelle: Landesamt für Schule und Bildung, Standort Leipzig):

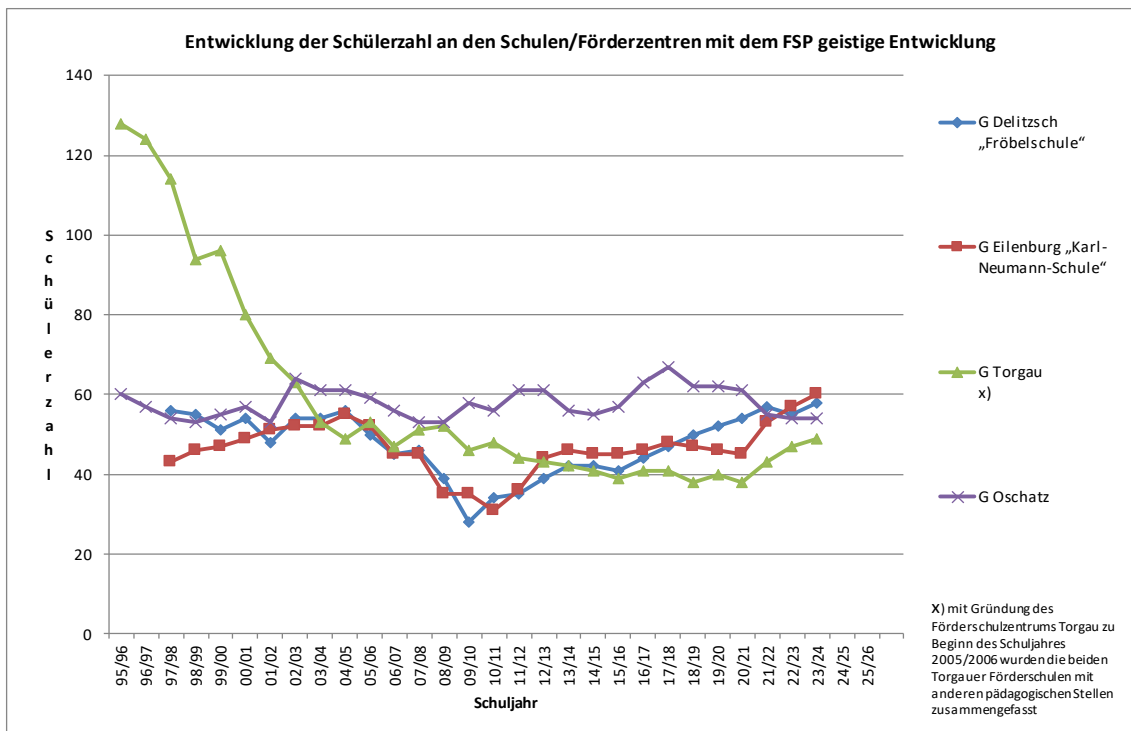
## Kooperationsverbünde Landkreis Nordsachsen

Schulart	KV Delitzsch	KV Eilenburg	KV Oschatz	KV Torgau
<b>GS</b>	Diesterweg-Grundschule Delitzsch	Grundschule Authausen	Grundschule Caveritz	Grundschule Arzberg
	Grundschule Delitzsch-Ost	Heide-Grundschule Bad Dübén	Grundschule Dahlen	Grundschule Beilrode
	Grundschule am Rosenweg Delitzsch	Grundschule Doberschütz	Grundschule Liebschützberg	Grundschule Belgern
	Grundschule Krostitz	Dr.-Belian-Grundschule Eilenburg	Grundschule Tintenklecks Mügeln	Grundschule Dommitzsch
	Grundschule Löbnitz	Grundschule Berg Eilenburg	Grundschule "Auf der Höhe" Neusornzig	Grundschule Weidenhain
	Grundschule Kyhna	Grundschule Eilenburg-Ost	Grundschule Schlossschule Hof	Pumphut-Grundschule Mockrehna
	Grundschule Rackwitz	Grundschule Jesewitz	Grundschule "Zum Bücherwurm" Oschatz	Grundschule Schildau
	Grundschule Zschortau	Grundschule Am Park Taucha	Grundschule "Collmblick" Oschatz	Grundschule am Rodelberg Torgau
	Leibniz-Grundschule Schkeuditz	Regenbogenschule - Grundschule der Stadt Taucha	Grundschule Magister C.G. Hering Oschatz	Grundschule an der Promenade Torgau
	Thomas-Müntzer-Grundschule Schkeuditz	Grundschule Zschepplin	Grundschule Calbitz	Grundschule Nordwest Torgau
	Paul-Wäge-Grundschule Schkeuditz	<i>Evangelische Grundschule Eilenburg (FT)</i>	Grundschule "Zur alten Poststation" Wernsdorf	Grundschule Weißnig
	Sonnenblumen-Grundschule Glesien	<i>Ev. GS Bad Dübén (FT)</i>	<i>Apfelbaum (FT)</i>	<i>Montessori Torgau (FT)</i>
	Gellert-Grundschule Wölkau			
	<i>Ev. GS Peter &amp; Paul Delitzsch (FT)</i>			
	<i>Handlungspädagogische Waldorfschule Lobertal, Rackwitz (FT)</i>			
	<i>Freie Schule Falkennest Wiesenena (FT)</i>			
<i>Montessori Zwochau (FT)</i>				
<b>OS</b>	Artur-Becker-Oberschule Delitzsch	Oberschule Bad Dübén	Goetheschule Mügeln, Oberschule	Oberschule Beilrode
	Oberschule Delitzsch-Nord	Friedrich-Tschanter-Oberschule Eilenburg	Robert-Härtwig-Schule Oschatz, Oberschule	Oberschule Mockrehna
	Oberschule Krostitz	Oberschule Taucha	Oberschule Wernsdorf	Katharina-von-Bora-Oberschule Torgau
	Lessing-Oberschule Schkeuditz	<i>Ev. OS Bad Dübén (FT)</i>	<i>Ev. OS Werkschule Naundorf (FT)</i>	Oberschule Nordwest Torgau
	<i>Waldorfschule Lobertal, Rackwitz (FT)</i>			<i>Ev. Oberschule Belgern (FT)</i>
				<i>Montessori Torgau (FT)</i>
<b>Gym</b>	Christian-Gottfried-Ehrenberg-Gymnasium Delitzsch	Martin-Rinckart-Gymnasium Eilenburg	Thomas-Mann-Gymnasium Oschatz	Johann-Walter-Gymnasium Torgau
	Gymnasium Schkeuditz	Geschwister-Scholl-Gymnasium Taucha		
	<i>Waldorfschule Lobertal, Rackwitz (FT)</i>	<i>Ev. GY Bad Dübén (FT)</i>		
<b>AFS</b>	Pestalozzischule Delitzsch, Förderzentrum mit dem FSP Lernen	Schule "Am Bürgergarten" Eilenburg, Förderzentrum mit dem FSP Lernen	Rosenthalschule Oschatz, Schule mit dem FSP Lernen	Förderzentrum an der Promenade Torgau mit den FSP Lernen und geistige Entwicklung
	Fröbelschule Delitzsch, Förderzentrum mit dem FSP geistige Entwicklung	Karl-Neumann-Schule Eilenburg, Förderzentrum mit dem FSP geistige Entwicklung	Schule mit dem FSP geistige Entwicklung Oschatz	
		<i>CARITAS -Schule Eilenburg (FT)</i>		
<b>BSZ</b>	Berufliches Schulzentrum Delitzsch "Dr. Hermann Schulze-Delitzsch"	Berufliches Schulzentrum Eilenburg Rote Jahne	Berufliches Schulzentrum Nordsachsen, Schulteil Oschatz	Berufliches Schulzentrum Nordsachsen, Schulteil Torgau
	Berufliches Schulzentrum Schkeuditz			

Die Schülerzahlen an den Schulen zur Lernförderung im Landkreis Nordsachsen entwickelten sich in den vergangenen Jahren wie folgt:



Die Schülerzahlen an den Schulen für geistig Behinderte im Landkreis Nordsachsen entwickelten sich in den vergangenen Jahren wie folgt:



## Schulnetzbericht (§ 4 SächsSchulnetzVO) - 2024

**Schulname:** Pestalozzischule Delitzsch  
Förderzentrum mit dem Förderschwerpunkt Lernen



Schulträger	Landkreis Nordsachsen
Zentralörtliche Funktion des Schulträgers nach LEP / Regionalplan	Mittelzentrum
Dienststellenschlüssel	4420139
Telefon (optional)	034202 / 52811
Telefax (optional)	034202 / 35815
Homepage (optional)	<a href="http://www.pestalozzischule-delitzsch.de/">http://www.pestalozzischule-delitzsch.de/</a>
E-Mail (optional)	<a href="mailto:pestalozzi.dz@web.de">pestalozzi.dz@web.de</a>

### Gebäude 1 (Hauptgebäude)

Anschrift	Pestalozzischule Förderzentrum mit dem Förderschwerpunkt Lernen Richard-Wagner-Straße 11a, 04509 Delitzsch
Baujahr/Gebäudetyp	2024
Jahr und Umfang der Rekonstruktion	--
Schulfreifläche (m <sup>2</sup> )	2494 m <sup>2</sup> zzgl. 1575 m <sup>2</sup> Sportfreifläche
Barrierefreiheit	vollständig

Weitere Mindestangaben zur Schule

Darstellung zum Umfang der Bildungsangebote (siehe Legende)	
Außerunterrichtliche Betreuungsangebote nach § 16 Abs. 1 SächsSchulG	ja
Vorhandene Betreuungsangebote nach § 16 Abs. 2 SächsSchulG einschl. Kapazität lt. Betriebserlaubnis sowie der Auslastung in %	ja Kapazität: 30 Auslastung: 100 %
Standorte der Heimunterbringung nach § 13 Abs. 3 SächsSchulG einschl. Kapazität lt. Betriebserlaubnis sowie der Auslastung in %	keine
Aussagen zu Internatsunterbringung (nur Schulen mit vertiefter Ausbildung und Schulen des zweiten Bildungsweges)	keine
Benennung des Kooperationsverbundes nach § 4c Abs. 7 Satz 1 SächsSchulG	Delitzsch
Einzugsbereich (nur bei Schulen ohne Schulbezirk bei Einrichtung)	
Schulbezirk bei Grundschulen nach § 25 SächsSchulG	
Hortstandorte je Grundschulbezirk einschl. der Kapazitäten nach Betriebserlaubnis (§23 a Abs. 1 SächsSchulG)	
Bestehende Formen kommunaler Zusammenarbeit nach SächsKomZG (§ 4 Abs. 2 Nr. 10 SächsSchulnetzVO)	
Sonstige regional relevante Angaben	

**Pestalozzischule, Förderzentrum mit dem Förderschwerpunkt Lernen Delitzsch / Delitzsch**

Schulname / Schulort

**Hauptgebäude**

Gebäudebezeichnung (z. B. Hauptgebäude, Haus I, Altbau, Haus "Lessing")

**Landkreis Nordsachsen**

Schulträger

**Frau Schubert, Solveig**

Autor / Ansprechpartner

**2023**

Baujahr (falls bekannt)

**Neubau**

Gebäudetyp (falls bekannt, z. B. Gründerzeit, Altneubau, Typ Dresden)

**Landkreis Nordsachsen**

Träger der Schulnetzplanung

**09.11.2023**

Datenstand Raumerfassung

**4420139**

DISCH

lfd. Nr.	Raumnummer / Raumname ("Türschild")	Fläche in m <sup>2</sup>	Zweck / Hauptnutzung	Plätze	Etage	benutzt / unbenutzt	gemeinsame Nutzung
01	-101 Lager	46,64	Lager / Abstellraum		Kellergeschoss	benutzt	andere öffentl. Schule / Abendschule
02	-102 Elt Technik	8,7	Haustechnik		Kellergeschoss	benutzt	andere öffentl. Schule / Abendschule
03	-103 Lager	38,46	Lager / Abstellraum		Kellergeschoss	benutzt	andere öffentl. Schule / Abendschule
04	-104 Lager	48,44	Lager / Abstellraum		Kellergeschoss	benutzt	andere öffentl. Schule / Abendschule
05	-105 Lager	33,32	Lager / Abstellraum		Kellergeschoss	benutzt	andere öffentl. Schule / Abendschule
06	-106 HLS	9,9	Haustechnik		Kellergeschoss	benutzt	andere öffentl. Schule / Abendschule
07	-107 Lager	61,6	Lager / Abstellraum		Kellergeschoss	benutzt	andere öffentl. Schule / Abendschule
08	-108 HM Werkstatt	19,99	Hausmeister / Servicematerial		Kellergeschoss	benutzt	andere öffentl. Schule / Abendschule
09	-109 Serverraum	39,54	Lager / Abstellraum		Kellergeschoss	benutzt	andere öffentl. Schule / Abendschule
10	-110 ELT - ELA/BMA	13,22	Haustechnik		Kellergeschoss	benutzt	andere öffentl. Schule / Abendschule
11	-111 ELT SB	17,01	Haustechnik		Kellergeschoss	benutzt	andere öffentl. Schule / Abendschule
12	-112 ELT HAR	31,22	Haustechnik		Kellergeschoss	benutzt	andere öffentl. Schule / Abendschule
13	001 Hausmeister	11,55	Hausmeister / Servicematerial		Erdgeschoss	benutzt	andere öffentl. Schule / Abendschule
14	044a	19,95	Lehrmittel / Vorbereitungs- / Sammlungsraum		Erdgeschoss	benutzt	andere öffentl. Schule / Abendschule
15	044	60,03	Informatik	12	Erdgeschoss	benutzt	andere öffentl. Schule / Abendschule
16	045	24,68	Arztraum / Erste-Hilfe Raum		Erdgeschoss	benutzt	andere öffentl. Schule / Abendschule
17	046	18,73	Beratungsraum	<8	Erdgeschoss	benutzt	andere öffentl. Schule / Abendschule
18	047	50,31	Werken / Technik / Textil	9	Erdgeschoss	benutzt	andere öffentl. Schule / Abendschule
19	047a	13,39	Lehrmittel / Vorbereitungs- / Sammlungsraum		Erdgeschoss	benutzt	andere öffentl. Schule / Abendschule
20	048	49,93	Werken / Technik / Textil	12	Erdgeschoss	benutzt	andere öffentl. Schule / Abendschule
21	048a	5,5	Lehrmittel / Vorbereitungs- / Sammlungsraum		Erdgeschoss	benutzt	andere öffentl. Schule / Abendschule
22	049	18,49	Garderobe / Umkleideraum		Erdgeschoss	benutzt	andere öffentl. Schule / Abendschule
23	049a	21,85	Toiletten / Waschräume		Erdgeschoss	benutzt	andere öffentl. Schule / Abendschule
24	049b	6,51	Toiletten / Waschräume		Erdgeschoss	benutzt	andere öffentl. Schule / Abendschule
25	050	7,57	Arztraum / Erste-Hilfe Raum		Erdgeschoss	benutzt	andere öffentl. Schule / Abendschule
26	051	5,16	Lager / Abstellraum		Erdgeschoss	benutzt	andere öffentl. Schule / Abendschule
27	052	10,59	Garderobe / Umkleideraum		Erdgeschoss	benutzt	andere öffentl. Schule / Abendschule
28	052a	4,55	Toiletten / Waschräume		Erdgeschoss	benutzt	andere öffentl. Schule / Abendschule

29	053	17,19	Garderobe / Umkleideraum		Erdgeschoss	benutzt	andere öffentl. Schule / Abendschule
30	053a	16,64	Toiletten / Waschräume		Erdgeschoss	benutzt	andere öffentl. Schule / Abendschule
31	053b	1,71	Toiletten / Waschräume		Erdgeschoss	benutzt	andere öffentl. Schule / Abendschule
32	054	9,59	Garderobe / Umkleideraum		Erdgeschoss	benutzt	andere öffentl. Schule / Abendschule
33	055	6,6	Toiletten / Waschräume		Erdgeschoss	benutzt	andere öffentl. Schule / Abendschule
34	056	5,85	Toiletten / Waschräume		Erdgeschoss	benutzt	andere öffentl. Schule / Abendschule
35	057	5,85	Toiletten / Waschräume		Erdgeschoss	benutzt	andere öffentl. Schule / Abendschule
36	058	405,0	Turnsaal / (Kranken-)Gymnastikraum	>28	Erdgeschoss	benutzt	andere öffentl. Schule / Abendschule
37	058a	10,22	Lager / Abstellraum		Erdgeschoss	benutzt	andere öffentl. Schule / Abendschule
38	058b	68,31	Lager / Abstellraum		Erdgeschoss	benutzt	andere öffentl. Schule / Abendschule
39	059	26,71	Garderobe / Umkleideraum		Erdgeschoss	benutzt	andere öffentl. Schule / Abendschule
40	059a	7,43	Toiletten / Waschräume		Erdgeschoss	benutzt	andere öffentl. Schule / Abendschule
41	059b	1,08	Toiletten / Waschräume		Erdgeschoss	benutzt	andere öffentl. Schule / Abendschule
42	060	26,71	Garderobe / Umkleideraum		Erdgeschoss	benutzt	andere öffentl. Schule / Abendschule
43	060a	7,43	Toiletten / Waschräume		Erdgeschoss	benutzt	andere öffentl. Schule / Abendschule
44	060b	1,13	Toiletten / Waschräume		Erdgeschoss	benutzt	andere öffentl. Schule / Abendschule
45	061	127,29	Aula / Mehrzweckraum	>28	Erdgeschoss	benutzt	andere öffentl. Schule / Abendschule
46	062	8,87	Lager / Abstellraum		Erdgeschoss	benutzt	
47	062a	16,66	Küche / Ausgabeküche		Erdgeschoss	benutzt	
48	062b	9,16	Lager / Abstellraum		Erdgeschoss	benutzt	
49	062c	29,29	Küche / Ausgabeküche		Erdgeschoss	benutzt	andere öffentl. Schule / Abendschule
50	063	47,94	Bibliothek	17	Erdgeschoss	benutzt	andere öffentl. Schule / Abendschule
51	064	20,4	Beratungsraum	<8	Erdgeschoss	benutzt	andere öffentl. Schule / Abendschule
52	065	10,49	Garderobe / Umkleideraum		Erdgeschoss	benutzt	andere öffentl. Schule / Abendschule
53	065a	3,55	Toiletten / Waschräume		Erdgeschoss	benutzt	andere öffentl. Schule / Abendschule
54	066	21,7	Lager / Abstellraum		Erdgeschoss	benutzt	andere öffentl. Schule / Abendschule
55	067	154,67	Turnsaal / (Kranken-)Gymnastikraum	28	Erdgeschoss	benutzt	andere öffentl. Schule / Abendschule
56	067a	27,93	Lager / Abstellraum		Erdgeschoss	benutzt	andere öffentl. Schule / Abendschule
57	101	20,48	Beratungsraum	<8	1. Obergeschoss	benutzt	andere öffentl. Schule / Abendschule
58	102	20,48	Beratungsraum	<8	1. Obergeschoss	benutzt	andere öffentl. Schule / Abendschule
59	103	30,45	Werken / Technik / Textil	12	1. Obergeschoss	benutzt	
60	104	50,93	allgemeiner Unterrichtsraum	16	1. Obergeschoss	benutzt	
61	105	21	Beschäftigungs- und Therapieraum	10	1. Obergeschoss	benutzt	
62	106	54,95	allgemeiner Unterrichtsraum	20	1. Obergeschoss	benutzt	
63	107	61,27	allgemeiner Unterrichtsraum	20	1. Obergeschoss	benutzt	
64	108	19,95	Beschäftigungs- und Therapieraum	10	1. Obergeschoss	benutzt	

65	109	61,43	allgemeiner Unterrichtsraum	20	1. Obergeschoss	benutzt	
66	110	30,1	Beschäftigungs- und Therapieraum	8	1. Obergeschoss	benutzt	
67	111	26,32	Beschäftigungs- und Therapieraum	8	1. Obergeschoss	benutzt	
68	112	24,71	Beschäftigungs- und Therapieraum	8	1. Obergeschoss	benutzt	
69	113	24,74	Beschäftigungs- und Therapieraum	8	1. Obergeschoss	benutzt	
70	114	53,55	allgemeiner Unterrichtsraum	20	1. Obergeschoss	benutzt	
71	115	19,95	Lehrmittel / Vorbereitungs- / Sammlungsraum		1. Obergeschoss	benutzt	
72	116	63,35	allgemeiner Unterrichtsraum	20	1. Obergeschoss	benutzt	
73	117	54,95	allgemeiner Unterrichtsraum	20	1. Obergeschoss	benutzt	
74	118	21	Beschäftigungs- und Therapieraum	10	1. Obergeschoss	benutzt	
75	119	50,4	allgemeiner Unterrichtsraum	20	1. Obergeschoss	benutzt	
76	120	21,52	Hort (in Einzelnutzung)		1. Obergeschoss	benutzt	
77	121	30,45	Hort (in Einzelnutzung)		1. Obergeschoss	benutzt	
78	122	20,62	Hort (in Einzelnutzung)		1. Obergeschoss	benutzt	
79	123	49,52	Hort (in Einzelnutzung)		1. Obergeschoss	benutzt	
80	124	50,23	Hort (in Einzelnutzung)		1. Obergeschoss	benutzt	
81	125	21,98	Hort (in Einzelnutzung)		1. Obergeschoss	benutzt	
82	126	20,48	Hort (in Einzelnutzung)		1. Obergeschoss	benutzt	
83	127	30,8	Hort (in Einzelnutzung)		1. Obergeschoss	benutzt	
84	128	28,35	Lehrmittel / Vorbereitungs- / Sammlungsraum		1. Obergeschoss	benutzt	
85	129	61,43	Hort (in Einzelnutzung)		1. Obergeschoss	benutzt	
86	130	72,45	Musik / Rhythmikraum	20	1. Obergeschoss	benutzt	
87	131	71,57	Lehrerpersonal		1. Obergeschoss	benutzt	
88	132	4,01	Lager / Abstellraum		1. Obergeschoss	benutzt	
89	133	3,89	Lager / Abstellraum		1. Obergeschoss	benutzt	
90	134	42,29	Toiletten / Waschräume		1. Obergeschoss	benutzt	
91	134a	7,74	Toiletten / Waschräume		1. Obergeschoss	benutzt	
92	135	42,29	Toiletten / Waschräume		1. Obergeschoss	benutzt	
93	136	42,29	Toiletten / Waschräume		1. Obergeschoss	benutzt	
94	136a	42,29	Toiletten / Waschräume		1. Obergeschoss	benutzt	
95	137	2,15	Toiletten / Waschräume		1. Obergeschoss	benutzt	
96	137a	2,7	Toiletten / Waschräume		1. Obergeschoss	benutzt	
97	138	2,15	Toiletten / Waschräume		1. Obergeschoss	benutzt	
98	138a	2,7	Toiletten / Waschräume		1. Obergeschoss	benutzt	
99	139	51,45	Werken / Technik / Textil	10	1. Obergeschoss	benutzt	
100	140	51,45	Werken / Technik / Textil	10	1. Obergeschoss	benutzt	
101	141	50,23	Werken / Technik / Textil	10	1. Obergeschoss	benutzt	
102	142	14,75	Lehrmittel / Vorbereitungs- / Sammlungsraum		1. Obergeschoss	benutzt	
103	201	14,17	Garderobe / Umkleideraum		2. Obergeschoss	benutzt	



104	202	9,56	Lager / Abstellraum		2. Obergeschoss	benutzt	
105	203	71,93	allgemeiner Unterrichtsraum	20	2. Obergeschoss	benutzt	
106	204	21	Lehrmittel / Vorbereitungs- / Sammlungsraum		2. Obergeschoss	benutzt	
107	205	75,95	allgemeiner Unterrichtsraum	20	2. Obergeschoss	benutzt	
108	206	61,68	allgemeiner Unterrichtsraum	20	2. Obergeschoss	benutzt	
109	207	21,2	Beschäftigungs- und Therapieraum	10	2. Obergeschoss	benutzt	
110	208	70,7	allgemeiner Unterrichtsraum	20	2. Obergeschoss	benutzt	
111	209	19,6	Lehrmittel / Vorbereitungs- / Sammlungsraum		2. Obergeschoss	benutzt	
112	210	31,6	allgemeiner Unterrichtsraum	20	2. Obergeschoss	benutzt	
113	211	19,95	Beschäftigungs- und Therapieraum	10	2. Obergeschoss	benutzt	
114	212	61,95	allgemeiner Unterrichtsraum	20	2. Obergeschoss	benutzt	
115	213	71,24	allgemeiner Unterrichtsraum	20	2. Obergeschoss	benutzt	
116	214	20,12	Beschäftigungs- und Therapieraum	10	2. Obergeschoss	benutzt	
117	215	65,8	allgemeiner Unterrichtsraum	20	2. Obergeschoss	benutzt	
118	216	72,45	allgemeiner Unterrichtsraum	20	2. Obergeschoss	benutzt	
119	217	19,95	Lehrmittel / Vorbereitungs- / Sammlungsraum		2. Obergeschoss	benutzt	
120	218	21	Lehrpersonal		2. Obergeschoss	benutzt	
121	219	50,22	Hauswirtschaft / Lehrküche	12	2. Obergeschoss	benutzt	
122	220	15	Beratungsraum	<8	2. Obergeschoss	benutzt	
123	221	70,7	Physik	20	2. Obergeschoss	benutzt	
124	222	20,48	Lehrmittel / Vorbereitungs- / Sammlungsraum		2. Obergeschoss	benutzt	
125	223	20,48	Lehrmittel / Vorbereitungs- / Sammlungsraum		2. Obergeschoss	benutzt	
126	224	39,73	Hauswirtschaft / Lehrküche	12	2. Obergeschoss	benutzt	
127	225	71,93	Biologie	20	2. Obergeschoss	benutzt	
128	226	19,74	Lehrmittel / Vorbereitungs- / Sammlungsraum		2. Obergeschoss	benutzt	
129	227	19,74	Sekretariat		2. Obergeschoss	benutzt	
130	228	19,74	Schulleitung		2. Obergeschoss	benutzt	
131	229	29,68	Schulleitung		2. Obergeschoss	benutzt	
132	230	30,45	Lehrmittel / Vorbereitungs- / Sammlungsraum		2. Obergeschoss	benutzt	
133	231	40,95	allgemeiner Unterrichtsraum	13	2. Obergeschoss	benutzt	
134	232	4,01	Lager / Abstellraum		2. Obergeschoss	benutzt	
135	233	3,92	Lager / Abstellraum		2. Obergeschoss	benutzt	
136	234	42,29	Toiletten / Waschräume		2. Obergeschoss	benutzt	
137	234a	7,74	Toiletten / Waschräume		2. Obergeschoss	benutzt	
138	235	42,29	Toiletten / Waschräume		2. Obergeschoss	benutzt	
139	236	42,29	Toiletten / Waschräume		2. Obergeschoss	benutzt	
140	236a	42,29	Toiletten / Waschräume		2. Obergeschoss	benutzt	

141	237	2,15	Toiletten / Waschräume		2. Obergeschoss	benutzt	
142	237a	2,7	Toiletten / Waschräume		2. Obergeschoss	benutzt	
143	238	2,15	Toiletten / Waschräume		2. Obergeschoss	benutzt	
144	238a	2,7	Toiletten / Waschräume		2. Obergeschoss	benutzt	
145	239	61,43	Informatik	18	2. Obergeschoss	benutzt	
146	240	21	Lehrmittel / Vorbereitungs- / Sammlungsraum		2. Obergeschoss	benutzt	
147	241	7,7	Kunst	20	2. Obergeschoss	benutzt	
148	242	21,3	Lehrmittel / Vorbereitungs- / Sammlungsraum		2. Obergeschoss	benutzt	
149							
150							
151							
152							
153							
154							
155							
156							
157							
158							
159							
160							
161							
162							
163							
164							
165							
166							
167							
168							
169							
170							
171							
172							
173							
174							
175							
176							

## Schulnetzbericht (§ 4 SächsSchulnetzVO) - 2023

**Schulname:** Schule "Am Bürgergarten" Eilenburg  
Förderzentrum mit dem Förderschwerpunkt Lernen



Schulträger	Landkreis Nordsachsen
Zentralörtliche Funktion des Schulträgers nach LEP / Regionalplan	Mittelzentrum
Dienststellenschlüssel	4420154
Telefon (optional)	03423 / 603732
Telefax (optional)	03423 / 603734
Homepage (optional)	<a href="https://schule-am-buergergarten-eilenburg.lotta.schule">https://schule-am-buergergarten-eilenburg.lotta.schule</a>
E-Mail (optional)	<a href="mailto:FZL-Eilenburg@t-online.de">FZL-Eilenburg@t-online.de</a>

### Gebäude 1 (Hauptgebäude)

Anschrift	Dr.-Belian-Straße 2, 04838 Eilenburg
Baujahr/Gebäudetyp	ca. 1913/1914
Jahr und Umfang der Rekonstruktion	1994 bis 1996 Kernsanierung
Schulfreifläche (m <sup>2</sup> )	3620
Barrierefreiheit	ja

### Gebäude 2 (eh. MRG-Nebengebäude)

Anschrift	Schule "Am Bürgergarten" Förderzentrum mit dem Förderschwerpunkt Lernen Dr.-Külz-Ring 9, 04838 Eilenburg
Baujahr/Gebäudetyp	
Jahr und Umfang der Rekonstruktion	keine
Schulfreifläche	

**Sporthalle 1**

Anschrift	Dr.-Belian-Str. 8, 04838 Eilenburg
Baujahr	2004
Jahr und Umfang der Rekonstruktion	./.
Anzahl der Felder	2
Sportfläche Sporthalle (m <sup>2</sup> )	1.024
Barrierefreiheit	ja
Mitnutzungen durch andere Schulen bzw. Dritte und Umfang	67,50 % durch andere Schulen

**Genutzte Schwimmhalle**

Anschrift	Ziegelstraße 13, 04838 Eilenburg
Baujahr	1978
Jahr und Umfang der Rekonstruktion	2003 (Sanierung nach Flut 2002)
Länge und Anzahl der Bahnen	5 x 25 m, 5 Bahnen zzgl. Nichtschwimmerbecken genutzt
Barrierefreiheit	ja

Gebäudeanalyse der/des Schulgebäude/s

separate Erfassung – siehe Excel-Tabellen

### Weitere Mindestangaben zur Schule

Darstellung zum Umfang der Bildungsangebote (siehe Legende)	Ganztagesangebote in teilgebundener Form
Außerunterrichtliche Betreuungsangebote nach § 16 Abs. 1 SächsSchulG	nein
Vorhandene Betreuungsangebote nach § 16 Abs. 2 SächsSchulG einschl. Kapazität lt. Betriebserlaubnis sowie der Auslastung in %	ja 45 Plätze (100 % Auslastung)
Standorte der Heimunterbringung nach § 13 Abs. 3 SächsSchulG einschl. Kapazität lt. Betriebserlaubnis sowie der Auslastung in %	./.
Aussagen zu Internatsunterbringung (nur Schulen mit vertiefter Ausbildung und Schulen des zweiten Bildungsweges)	./.
Benennung des Kooperationsverbundes nach § 4c Abs. 7 Satz 1 SächsSchulG	Eilenburg
Einzugsbereich (nur bei Schulen ohne Schulbezirk bei Einrichtung)	Altkreis Eilenburg bis einschl. Mockrehna in östlicher Richtung und bis Krostitz in westlicher Richtung, in südwestlicher Richtung bis Grenze Leipzig und südöstlicher Richtung Grenze Leipzig-Land (ausgenommen Hauptschulgang)
Schulbezirk bei Grundschulen nach § 25 SächsSchulG	./.
Hortstandorte je Grundschulbezirk einschl. der Kapazitäten nach Betriebserlaubnis (§23a Abs. 1 SächsSchulG)	./.
Bestehende Formen kommunaler Zusammenarbeit nach SächsKomZG (§ 4 Abs. 2 Nr. 10 SächsSchulnetzVO)	./.
Sonstige regional relevante Angaben	./.

## Schule "Am Bürgergarten", Förderzentrum mit dem Förderschwerpunkt Lernen Eilenburg / Eilenburg

Schulname / Schulort

Gebäudebezeichnung (z. B. Hauptgebäude, Haus I, Altbau, Haus "Lessing")

Landkreis Nordsachsen

Schulträger

Frau Schubert

Autor / Ansprechpartner

ca. 1913/1914

Altbau

Baujahr (falls bekannt)

Gebäudetyp (falls bekannt, z. B. Gründerzeit, Altneubau, Typ Dresden)

Landkreis Nordsachsen

Träger der Schulnetzplanung

Oktober 2023

Datenstand Raumerfassung

4420154

DISCH

lfd. Nr.	Raumnummer / Raumname ("Türschild")	Fläche in m <sup>2</sup>	Zweck / Hauptnutzung	Plätze	Etage	benutzt / unbenutzt	gemeinsame Nutzung
01	001	17,87	Hausmeister / Servicematerial		Kellergeschoss	benutzt	andere öffentl. Schule / Abendschule
02	002	9,86	Toiletten / Waschräume		Kellergeschoss	benutzt	andere öffentl. Schule / Abendschule
03	003	40,44	Hausmeister / Servicematerial		Kellergeschoss	benutzt	andere öffentl. Schule / Abendschule
04	004	44,67	Aula / Mehrzweckraum	9	Kellergeschoss	benutzt	keine
05	005	45,17	Turnsaal / (Kranken-)Gymnastikraum	9	Kellergeschoss	benutzt	andere öffentl. Schule / Abendschule
06	006	36,69	Lager / Abstellraum		Kellergeschoss	benutzt	andere öffentl. Schule / Abendschule
07	006a	51,15	Aula / Mehrzweckraum	18	Kellergeschoss	benutzt	andere öffentl. Schule / Abendschule
08	007	34,34	Haustechnik		Kellergeschoss	benutzt	andere öffentl. Schule / Abendschule
09	008	4,64	Haustechnik		Kellergeschoss	benutzt	andere öffentl. Schule / Abendschule
10	009	126,14	Lager / Abstellraum		Kellergeschoss	benutzt	andere öffentl. Schule / Abendschule
11	010	52,22	Lager / Abstellraum		Kellergeschoss	benutzt	andere öffentl. Schule / Abendschule
12	011	51,77	Haustechnik		Kellergeschoss	benutzt	andere öffentl. Schule / Abendschule
13	012	32,33	Haustechnik		Kellergeschoss	benutzt	andere öffentl. Schule / Abendschule
14	013	17,80	Lager / Abstellraum		Kellergeschoss	benutzt	andere öffentl. Schule / Abendschule
15	014	29,84	Lehrmittel / Vorbereitungs- / Sammlungsraum		Kellergeschoss	benutzt	andere öffentl. Schule / Abendschule
16	016	12,69	Haustechnik		Kellergeschoss	benutzt	andere öffentl. Schule / Abendschule
17	019	29,84	Lager / Abstellraum		Kellergeschoss	benutzt	andere öffentl. Schule / Abendschule
18	103	49,61	Werken / Technik / Textil	9	Erdgeschoss	benutzt	andere öffentl. Schule / Abendschule
19	104	23,92	Lehrmittel / Vorbereitungs- / Sammlungsraum		Erdgeschoss	benutzt	andere öffentl. Schule / Abendschule
20	104a	27,99	Werken / Technik / Textil	9	Erdgeschoss	benutzt	andere öffentl. Schule / Abendschule
21	105	32,66	Werken / Technik / Textil	9	Erdgeschoss	benutzt	andere öffentl. Schule / Abendschule
22	106	27,77	Werken / Technik / Textil	9	Erdgeschoss	benutzt	andere öffentl. Schule / Abendschule
23	107	29,89	Werken / Technik / Textil	9	Erdgeschoss	benutzt	andere öffentl. Schule / Abendschule
24	108	5,84	Toiletten / Waschräume		Erdgeschoss	benutzt	andere öffentl. Schule / Abendschule
25	110	19,11	Toiletten / Waschräume		Erdgeschoss	benutzt	andere öffentl. Schule / Abendschule
26	111	19,53	Toiletten / Waschräume		Erdgeschoss	benutzt	andere öffentl. Schule / Abendschule
27	113	35,95	Küche / Ausgabeküche		Erdgeschoss	benutzt	andere öffentl. Schule / Abendschule
28	114	147,40	Mensa / Speiseraum / Cafeteria / Pausenraum	>28	Erdgeschoss	benutzt	andere öffentl. Schule / Abendschule

29	207	53,76	allgemeiner Unterrichtsraum	18	1. Obergeschoss	benutzt	andere öffentl. Schule / Abendschule
30	208	11,02	Hausmeister / Servicematerial		1. Obergeschoss	benutzt	andere öffentl. Schule / Abendschule
31	209	49,28	allgemeiner Unterrichtsraum	18	1. Obergeschoss	benutzt	keine
32	210	53,76	allgemeiner Unterrichtsraum	18	1. Obergeschoss	benutzt	keine
33	211	53,76	allgemeiner Unterrichtsraum	18	1. Obergeschoss	benutzt	keine
34	212	52,76	allgemeiner Unterrichtsraum	18	1. Obergeschoss	benutzt	keine
35	213	52,76	Lehrpersonal		1. Obergeschoss	benutzt	keine
36	214	16,08	Sekretariat		1. Obergeschoss	benutzt	keine
37	215	17,89	Schulleitung		1. Obergeschoss	benutzt	keine
38	216	9,83	Lehrpersonal		1. Obergeschoss	benutzt	keine
39	217	19,56	Schulleitung		1. Obergeschoss	benutzt	keine
40	218	31,40	Beschäftigungs- und Therapieraum	<8	1. Obergeschoss	benutzt	keine
41	219	6,42	Toiletten / Waschräume		1. Obergeschoss	benutzt	andere öffentl. Schule / Abendschule
42	220	15,57	Lehrmittel / Vorbereitungs- / Sammlungsraum		1. Obergeschoss	benutzt	andere öffentl. Schule / Abendschule
43	221	19,71	Toiletten / Waschräume		1. Obergeschoss	benutzt	andere öffentl. Schule / Abendschule
44	222	21,08	Toiletten / Waschräume		1. Obergeschoss	benutzt	andere öffentl. Schule / Abendschule
45	301	19,10	Beschäftigungs- und Therapieraum	<8	2. Obergeschoss	benutzt	andere öffentl. Schule / Abendschule
46	302	9,32	Beschäftigungs- und Therapieraum	<8	2. Obergeschoss	benutzt	andere öffentl. Schule / Abendschule
47	303	35,59	Informatik	9	2. Obergeschoss	benutzt	andere öffentl. Schule / Abendschule
48	304	53,76	allgemeiner Unterrichtsraum	18	2. Obergeschoss	benutzt	andere öffentl. Schule / Abendschule
49	305	53,76	allgemeiner Unterrichtsraum	18	2. Obergeschoss	benutzt	keine
50	306	53,76	allgemeiner Unterrichtsraum	18	2. Obergeschoss	benutzt	keine
51	307	53,76	allgemeiner Unterrichtsraum	18	2. Obergeschoss	benutzt	keine
52	308	11,02	Hausmeister / Servicematerial		2. Obergeschoss	benutzt	andere öffentl. Schule / Abendschule
53	309	49,44	allgemeiner Unterrichtsraum	18	2. Obergeschoss	benutzt	keine
54	310	53,76	allgemeiner Unterrichtsraum	18	2. Obergeschoss	benutzt	keine
55	311	53,76	allgemeiner Unterrichtsraum	18	2. Obergeschoss	benutzt	keine
56	312	53,76	allgemeiner Unterrichtsraum	18	2. Obergeschoss	benutzt	keine
57	313	53,76	Physik	18	2. Obergeschoss	benutzt	keine
58	314	16,08	Lehrmittel / Vorbereitungs- / Sammlungsraum		2. Obergeschoss	benutzt	keine
59	315	17,89	Lehrmittel / Vorbereitungs- / Sammlungsraum		2. Obergeschoss	benutzt	keine
60	316	9,83	Lager / Abstellraum		2. Obergeschoss	benutzt	keine
61	317	19,56	Beschäftigungs- und Therapieraum	<8	2. Obergeschoss	benutzt	keine
62	318	31,40	allgemeiner Unterrichtsraum	9	2. Obergeschoss	benutzt	keine
63	319	6,42	Toiletten / Waschräume		2. Obergeschoss	benutzt	andere öffentl. Schule / Abendschule
64	320	15,57	Lehrmittel / Vorbereitungs- / Sammlungsraum		2. Obergeschoss	benutzt	keine
65	321	19,71	Toiletten / Waschräume		2. Obergeschoss	benutzt	andere öffentl. Schule / Abendschule

66	322	21,08	Toiletten / Waschräume		2. Obergeschoss	benutzt	andere öffentl. Schule / Abendschule
67	323	14,96	Beschäftigungs- und Therapieraum	<8	2. Obergeschoss	benutzt	keine
68	324	14,88	Beschäftigungs- und Therapieraum	<8	2. Obergeschoss	benutzt	keine
69	401	26,39	Bibliothek		Dachgeschoss	benutzt	andere öffentl. Schule / Abendschule
70	402	27,64	Bibliothek		Dachgeschoss	benutzt	andere öffentl. Schule / Abendschule
71	403	44,52	Informatik	9	Dachgeschoss	benutzt	andere öffentl. Schule / Abendschule
72	404	44,73	Hauswirtschaft / Lehrküche	9	Dachgeschoss	benutzt	andere öffentl. Schule / Abendschule
73	405	18,73	Lehrmittel / Vorbereitungs- / Sammlungsraum		Dachgeschoss	benutzt	andere öffentl. Schule / Abendschule
74	406	15,28	Lehrmittel / Vorbereitungs- / Sammlungsraum		Dachgeschoss	benutzt	andere öffentl. Schule / Abendschule
75	407	46,77	Hauswirtschaft / Lehrküche	9	Dachgeschoss	benutzt	andere öffentl. Schule / Abendschule
76	408	8,63	Hausmeister / Servicematerial		Dachgeschoss	benutzt	andere öffentl. Schule / Abendschule
77	408a	22,03	Lager / Abstellraum		Dachgeschoss	benutzt	andere öffentl. Schule / Abendschule
78	409	26,17	Lager / Abstellraum		Dachgeschoss	benutzt	andere öffentl. Schule / Abendschule
79	410	47,20	Kunst	9	Dachgeschoss	benutzt	andere öffentl. Schule / Abendschule
80	411	34,50	Lehrmittel / Vorbereitungs- / Sammlungsraum		Dachgeschoss	benutzt	andere öffentl. Schule / Abendschule
81	412	44,77	Werken / Technik / Textil	9	Dachgeschoss	benutzt	andere öffentl. Schule / Abendschule
82	413	44,51	allgemeiner Unterrichtsraum	18	Dachgeschoss	benutzt	andere öffentl. Schule / Abendschule
83	413a	14,65	Lehrmittel / Vorbereitungs- / Sammlungsraum		Dachgeschoss	benutzt	andere öffentl. Schule / Abendschule
84	414	6,85	Toiletten / Waschräume		Dachgeschoss	benutzt	andere öffentl. Schule / Abendschule
85	415	14,45	Toiletten / Waschräume		Dachgeschoss	benutzt	andere öffentl. Schule / Abendschule
86	416	9,76	Toiletten / Waschräume		Dachgeschoss	benutzt	andere öffentl. Schule / Abendschule
87							
88							
89							
90							
91							
92							
93							
94							
95							
96							



## Schulnetzbericht (§ 4 SächsSchulnetzVO) - 2023

**Schulname:** Rosenthalschule Oschatz  
Schule mit dem Förderschwerpunkt Lernen



Schulträger	Landkreis Nordsachsen
Zentralörtliche Funktion des Schulträgers nach LEP / Regionalplan	Mittelzentrum
Dienststellenschlüssel	4420253
Telefon (optional)	03435 / 920922
Telefax (optional)	03435 / 933037
Homepage (optional)	<a href="https://cms.sachsen.schule/roso">https://cms.sachsen.schule/roso</a>
E-Mail (optional)	<a href="mailto:schulleitung@rosenthalschule-oschatz.de">schulleitung@rosenthalschule-oschatz.de</a>

### Gebäude 1 (Hauptgebäude)

Anschrift	Rosenthalschule Oschatz Schule mit dem Förderschwerpunkt Lernen Heinrich-Mann-Straße 37b, 04758 Oschatz
Baujahr/Gebäudetyp	1895 (Altbau)
Jahr und Umfang der Rekonstruktion	1999 und 2005
Schulfreifläche (m <sup>2</sup> )	8.417 m <sup>2</sup>
Barrierefreiheit	keine

### Gebäude 2

Anschrift	wie Gebäude 1 (Neubau)
Baujahr/Gebäudetyp	1999; Anbau 2005
Jahr und Umfang der Rekonstruktion	
Schulfreifläche (m <sup>2</sup> )	wie Gebäude 1
Barrierefreiheit	keine

---

**Sporthalle 1**

Anschrift	BSZ Oschatz, Am Zeugamt 4, 04758 Oschatz
Baujahr	2011
Jahr und Umfang der Rekonstruktion	
Anzahl der Felder	1
Sportfläche Sporthalle (m <sup>2</sup> )	616 m <sup>2</sup>
Barrierefreiheit	ja
Mitnutzungen durch andere Schulen bzw. Dritte und Umfang	Berufliches Schulzentrum Oschatz, Am Zeugamt 3 Schule mit dem Förderschwerpunkt geistige Entwicklung

**Genutzte Schwimmhalle**

Anschrift	Erlebnisbad „Platsch“, Berufsschulstraße 20, 04758 Oschatz
Baujahr	1997
Jahr und Umfang der Rekonstruktion	ab Nov. 2018
Länge und Anzahl der Bahnen	4 x 25 m
Barrierefreiheit	ja

Gebäudeanalyse der/des Schulgebäude/s

separate Erfassung – siehe Excel-Tabellen

### Weitere Mindestangaben zur Schule

Darstellung zum Umfang der Bildungsangebote (siehe Legende)	Ganztagsangebot Inklusion an Grundschulen (Sprache, Lernen, emotionale-soziale Entwicklung)
Außerunterrichtliche Betreuungsangebote nach § 16 Abs. 1 SächsSchulG	/
Vorhandene Betreuungsangebote nach § 16 Abs. 2 SächsSchulG einschl. Kapazität lt. Betriebserlaubnis sowie der Auslastung in %	Betreuungsangebot (Hort) Kapazität 45 Plätze voll ausgelastet
Standorte der Heimunterbringung nach § 13 Abs. 3 SächsSchulG einschl. Kapazität lt. Betriebserlaubnis sowie der Auslastung in %	/
Aussagen zu Internatsunterbringung (nur Schulen mit vertiefter Ausbildung und Schulen des zweiten Bildungsweges)	/
Benennung des Kooperationsverbundes nach § 4c Abs. 7 Satz 1 SächsSchulG	Oschatz
Einzugsbereich (nur bei Schulen ohne Schulbezirk bei Einrichtung)	Altkreis Oschatz
Schulbezirk bei Grundschulen nach § 25 SächsSchulG	/
Hortstandorte je Grundschulbezirk einschl. der Kapazitäten nach Betriebserlaubnis (§23a Abs. 1 SächsSchulG)	
Bestehende Formen kommunaler Zusammenarbeit nach SächsKomZG (§ 4 Abs. 2 Nr. 10 SächsSchulnetzVO)	
Sonstige regional relevante Angaben	

**Rosenthalschule Oschatz, Schule mit dem Förderschwerpunkt Lernen / Oschatz**

Schulname / Schulort

**Schule/Altbau Haus 1**

Gebäudebezeichnung (z. B. Hauptgebäude, Haus I, Altbau, Haus "Lessing")

**Landkreis Nordsachsen**

Schulträger

**Frau Kerstin Voigt**

Autor / Ansprechpartner

**1880**

Baujahr (falls bekannt)

**Altbau**

Gebäudetyp (falls bekannt, z. B. Gründerzeit, Altneubau, Typ Dresden)

**Landkreis Nordsachsen**

Träger der Schulnetzplanung

**28.11.2023**

Datenstand Raumerfassung

4420253

DISCH

lfd. Nr.	Raumnummer / Raumname ("Türschild")	Fläche in m <sup>2</sup>	Zweck / Hauptnutzung	Plätze	Etage	benutzt / unbenutzt	gemeinsame Nutzung
01	01	8,34	Lager / Abstellraum		Kellergeschoss	benutzt	keine
02	02	8,34	Lager / Abstellraum		Kellergeschoss	benutzt	keine
03	03	8,34	Lager / Abstellraum		Kellergeschoss	benutzt	keine
04	04	8,46	Haustechnik		Kellergeschoss	benutzt	keine
05	05	17,53	Hausmeister / Servicematerial		Kellergeschoss	benutzt	keine
06	06	8,00	Lager / Abstellraum		Kellergeschoss	benutzt	keine
07	07	8,00	Haustechnik		Kellergeschoss	benutzt	keine
08	09	38,30	Werken / Technik / Textil	8	Kellergeschoss	benutzt	Ganztagsangebote
09	010	8,70	Lager / Abstellraum		Kellergeschoss	benutzt	keine
10	011	7,80	Toiletten / Waschräume		Kellergeschoss	benutzt	keine
11	1	61,81	allgemeiner Unterrichtsraum	11	Erdgeschoss	benutzt	sonstige Nutzung
12	2	46,12	Physik	12	Erdgeschoss	benutzt	keine
13	3	14,70	Lehrmittel / Vorbereitungs- / Sammlungsraum		Erdgeschoss	benutzt	keine
14	4	45,47	allgemeiner Unterrichtsraum	10	Erdgeschoss	benutzt	keine
15	9	6,00	Lehrmittel / Vorbereitungs- / Sammlungsraum		Erdgeschoss	benutzt	keine
16	10	22,96	Toiletten / Waschräume		Erdgeschoss	benutzt	keine
17	5	30,96	Informatik	8	1. Obergeschoss	benutzt	keine
18	6	26,48	Lehrerpersonal	<8	1. Obergeschoss	benutzt	keine
19	11	10,56	Schulleitung		1. Obergeschoss	benutzt	keine
20	12	10,31	Sekretariat		1. Obergeschoss	benutzt	keine
21	13	19,05	Schulleitung		1. Obergeschoss	benutzt	keine
22	7	46,20	allgemeiner Unterrichtsraum	9	1. Obergeschoss	benutzt	keine
23	8	20,82	Lehr- und Übungsraum / Labor	<8	1. Obergeschoss	benutzt	sonstige Nutzung

24	14		26,88	Toiletten / Waschräume		1. Obergeschoss	benutzt	keine
25	15		17,40	Arztraum / Erste-Hilfe Raum		Dachgeschoss	benutzt	sonstige Nutzung
26	16		46,06	GTA (ausschließlich)		Dachgeschoss	benutzt	sonstige Nutzung
27	17		18,48	Lager / Abstellraum		Dachgeschoss	benutzt	keine
28	18		18,37	Lager / Abstellraum		Dachgeschoss	benutzt	keine
29	19		18,45	Lager / Abstellraum		Dachgeschoss	benutzt	keine
30	20		125,10	Lager / Abstellraum		Dachgeschoss	benutzt	keine
31								
32								
33								
34								
35								
36								
37								
38								
39								
40								
41								
42								
43								
44								
45								
46								
47								
48								
49								
50								
51								
52								
53								
54								
55								
56								
57								

**Rosenthalschule Oschatz, Schule mit dem Förderschwerpunkt Lernen / Oschatz**

Schulname / Schulort

**Schule/ Neubau Haus 2**

Gebäude-/Schulteilbezeichnung (z. B. Haus II) und Ort, falls abweichend von Stammschule

**Landkreis Nordsachsen**

Schulträger

**Frau Kerstin Voigt**

Autor / Ansprechpartner:

**1999/ 2005 Anbau Neubau**

Baujahr (falls bekannt) Gebäudebeschreibung (z. B. Gründerzeit, Altneubau, Typ Dresden)

**Landkreis Nordsachsen**

Träger der Schulnetzplanung

**28.11.2023**

Datenstand Raumerfassung

**4420253**

DISCH

Ifd. Nr.	Raumnummer / Raumname ("Türschild")	Fläche in m <sup>2</sup>	Zweck / Hauptnutzung	Plätze	Etage	benutzt / unbenutzt	gemeinsame Nutzung
01	13	42,04	Hort (in Einzelnutzung)		Erdgeschoss	benutzt	Hort
02	1	41,58	allgemeiner Unterrichtsraum	11	Erdgeschoss	benutzt	Hort
03	20	17,60	Toiletten / Waschräume		Erdgeschoss	benutzt	keine
04	17	18,26	Lehrmittel / Vorbereitungs- / Sammlungsraum		Erdgeschoss	benutzt	Hort
05	18	61,52	Hauswirtschaft / Lehrküche	<8	Erdgeschoss	benutzt	Ganztagsangebote
06	19	59,07	Werken / Technik / Textil	<8	Erdgeschoss	benutzt	keine
07	2	41,58	allgemeiner Unterrichtsraum	10	Erdgeschoss	benutzt	Hort
08	14	24,60	Hort (in Einzelnutzung)				
09	15	42,04	Mensa / Speiseraum / Cafeteria / Pausenraum	>28	Erdgeschoss	benutzt	Hort
10	16	18,00	Küche / Ausgabeküche		Erdgeschoss	benutzt	keine
11	5	42,04	Lehrerpersonal	12	1. Obergeschoss	benutzt	keine
12	6	41,58	allgemeiner Unterrichtsraum	8	1. Obergeschoss	benutzt	keine
13	21	13,40	Toiletten / Waschräume		1. Obergeschoss	benutzt	keine
14	22	1,92	Toiletten / Waschräume		1. Obergeschoss	benutzt	keine
15	23	1,92	Toiletten / Waschräume		1. Obergeschoss	benutzt	keine
16	24	1,50	Lager / Abstellraum		1. Obergeschoss	benutzt	keine
17	25	16,87	Beratungsraum		1. Obergeschoss	benutzt	sonstige Nutzung
18	3	61,07	allgemeiner Unterrichtsraum	10	1. Obergeschoss	benutzt	keine
19	4	59,07	allgemeiner Unterrichtsraum	11	1. Obergeschoss	benutzt	sonstige Nutzung
20	8	41,58	Informatik	8	1. Obergeschoss	benutzt	keine
21	9	24,82	allgemeiner Unterrichtsraum	13	1. Obergeschoss	benutzt	keine
22	10	42,04	allgemeiner Unterrichtsraum	10	1. Obergeschoss	benutzt	keine
23	7	24,62	Beschäftigungs- und Therapieraum		1. Obergeschoss	benutzt	Ganztagsangebote
24							
25							

## Schulnetzbericht (§ 4 SächsSchulnetzVO) - 2024

**Schulname:** Fröbelschule Delitzsch  
Förderzentrum mit den Förderschwerpunkt geistige Entwicklung



Schulträger	Landkreis Nordsachsen
Zentralörtliche Funktion des Schulträgers nach LEP / Regionalplan	Mittelzentrum
Dienststellenschlüssel	4420170
Telefon (optional)	034202/56522
Telefax (optional)	034202/32250
Homepage (optional)	<a href="http://cms.sachsen.schule/froebelschule/start/">http://cms.sachsen.schule/froebelschule/start/</a>
E-Mail (optional)	<a href="mailto:froebelschule2@freenet.de">froebelschule2@freenet.de</a>

### **Gebäude 1 (Hauptgebäude)**

Anschrift	Fröbelschule Förderzentrum mit den Förderschwerpunkt geistige Entwicklung Richard-Wagner-Straße 11, 04509 Delitzsch
Baujahr/Gebäudetyp	2024
Jahr und Umfang der Rekonstruktion	--
Schulfreifläche (m <sup>2</sup> )	767 m <sup>2</sup> zzgl. 1575 m <sup>2</sup> Sportfreifläche
Barrierefreiheit	vollständig

---

### **Sporthalle 1**

Anschrift	Fröbelschule Förderzentrum mit den Förderschwerpunkt geistige Entwicklung Richard-Wagner-Straße 11, 04509 Delitzsch
Baujahr	2024
Jahr und Umfang der Rekonstruktion	--
Anzahl der Felder	1
Sportfläche Sporthalle (m <sup>2</sup> )	405,00
Barrierefreiheit	vollständig
Mitnutzungen durch andere Schulen bzw. Dritte und Umfang	Pestalozzischule Delitzsch Förderzentrum mit den Förderschwerpunkt Lernen Richard-Wagner-Straße 11a, 04509 Delitzsch

### **Sporthalle 2**

Anschrift	Fröbelschule Förderzentrum mit den Förderschwerpunkt geistige Entwicklung Richard-Wagner-Straße 11, 04509 Delitzsch
Baujahr	2024
Jahr und Umfang der Rekonstruktion	--
Anzahl der Felder	1
Sportfläche Sporthalle (m <sup>2</sup> )	154,67
Barrierefreiheit	vollständig
Mitnutzungen durch andere Schulen bzw. Dritte und Umfang	Pestalozzischule Delitzsch Förderzentrum mit den Förderschwerpunkt Lernen Richard-Wagner-Straße 11a, 04509 Delitzsch

### **Genutzte Schwimmhalle**

Anschrift	Ziegelstraße 13, 04838 Eilenburg
Baujahr	1978
Jahr und Umfang der Rekonstruktion	2003 (Sanierung nach Flut 2002)
Länge und Anzahl der Bahnen	5 x 25 m, 2 Bahnen zzgl. Nichtschwimmerbecken genutzt
Barrierefreiheit	ja

Gebäudeanalyse der/des Schulgebäude/s

separate Erfassung – siehe Excel-Tabellen



**Fröbelschule Delitzsch, Förderzentrum mit dem Förderschwerpunkt geistige Entwicklung / Delitzsch**

Schulname / Schulort

**Hauptgebäude**

Gebäudebezeichnung (z. B. Hauptgebäude, Haus I, Altbau, Haus "Lessing")

**Landkreis Nordsachsen**

Schulträger

**Frau Schubert, Solveig**

Autor / Ansprechpartner

**2023**

Baujahr (falls bekannt)

**Neubau**

Gebäudetyp (falls bekannt, z. B. Gründerzeit, Altneubau, Typ Dresden)

**Landkreis Nordsachsen**

Träger der Schulnetzplanung

**09.11.2023**

Datenstand Raumerfassung

**4420170**

DISCH

lfd. Nr.	Raumnummer / Raumname ("Türschild")	Fläche in m <sup>2</sup>	Zweck / Hauptnutzung	Plätze	Etage	benutzt / unbenutzt	gemeinsame Nutzung
01	-101 Lager	46,64	Lager / Abstellraum		Kellergeschoss	benutzt	andere öffentl. Schule / Abendschule
02	-102 Elt Technik	8,7	Haustechnik		Kellergeschoss	benutzt	andere öffentl. Schule / Abendschule
03	-103 Lager	38,46	Lager / Abstellraum		Kellergeschoss	benutzt	andere öffentl. Schule / Abendschule
04	-104 Lager	48,44	Lager / Abstellraum		Kellergeschoss	benutzt	andere öffentl. Schule / Abendschule
05	-105 Lager	33,32	Lager / Abstellraum		Kellergeschoss	benutzt	
06	-106 HLS	9,9	Haustechnik		Kellergeschoss	benutzt	andere öffentl. Schule / Abendschule
07	-107 Lager	61,6	Lager / Abstellraum		Kellergeschoss	benutzt	andere öffentl. Schule / Abendschule
08	-108 HM Werkstatt	19,99	Hausmeister / Servicematerial		Kellergeschoss	benutzt	andere öffentl. Schule / Abendschule
09	-109 Serverraum	39,54	Informatik		Kellergeschoss	benutzt	andere öffentl. Schule / Abendschule
10	-110 ELT - ELA/BMA	13,22	Haustechnik		Kellergeschoss	benutzt	andere öffentl. Schule / Abendschule
11	-111 ELT SB	17,01	Haustechnik		Kellergeschoss	benutzt	andere öffentl. Schule / Abendschule
12	-112 ELT HAR	31,22	Haustechnik		Kellergeschoss	benutzt	andere öffentl. Schule / Abendschule
13	001 Hausmeister	11,55	Hausmeister / Servicematerial		Erdgeschoss	benutzt	andere öffentl. Schule / Abendschule
14	002 Stv. Schulleiter	21	Schulleitung		Erdgeschoss	benutzt	
15	003 Sekretariat	19,95	Sekretariat		Erdgeschoss	benutzt	
16	004 Schulleiter	29,4	Schulleitung		Erdgeschoss	benutzt	
17	005a	19,8	Beschäftigungs- und Therapieraum	12	Erdgeschoss	benutzt	
18	005	49,95	allgemeiner Unterrichtsraum	12	Erdgeschoss	benutzt	
19	006	19,43	Beratungsraum	<8	Erdgeschoss	benutzt	
20	007	20,48	Lehrmittel / Vorbereitungs- / Sammlungsraum		Erdgeschoss	benutzt	
21	008	50,4	allgemeiner Unterrichtsraum	12	Erdgeschoss	benutzt	
22	008a	20,51	Beschäftigungs- und Therapieraum	12	Erdgeschoss	benutzt	
23	009	6,94	Lager / Abstellraum		Erdgeschoss	benutzt	
24	009a	19,95	Lehrmittel / Vorbereitungs- / Sammlungsraum		Erdgeschoss	benutzt	
25	009b	16,01	Lehrmittel / Vorbereitungs- / Sammlungsraum		Erdgeschoss	benutzt	
26	009c	57,02	Werken / Technik / Textil	10	Erdgeschoss	benutzt	
27	010	9,68	Lager / Abstellraum		Erdgeschoss	benutzt	
28	011	20,94	Beschäftigungs- und Therapieraum	10	Erdgeschoss	benutzt	
29	012	51,86	allgemeiner Unterrichtsraum	12	Erdgeschoss	benutzt	

30	012a	20,03	Beschäftigungs- und Therapieraum	12	Erdgeschoss	benutzt	
31	013	9,68	Lehrmittel / Vorbereitungs- / Sammlungsraum		Erdgeschoss	benutzt	
32	014	29,38	Hauswirtschaft / Lehrküche	<8	Erdgeschoss	benutzt	
33	015	9,68	Lehrmittel / Vorbereitungs- / Sammlungsraum		Erdgeschoss	benutzt	
34	016	53,73	Lehrerpersonal		Erdgeschoss	benutzt	
35	017	30,45	Turnsaal / (Kranken-)Gymnastikraum		Erdgeschoss	benutzt	
36	018	50,99	allgemeiner Unterrichtsraum	12	Erdgeschoss	benutzt	
37	018a	19,77	Beschäftigungs- und Therapieraum	12	Erdgeschoss	benutzt	
38	019	50,99	allgemeiner Unterrichtsraum	12	Erdgeschoss	benutzt	
39	019a	19,78	Beschäftigungs- und Therapieraum	12	Erdgeschoss	benutzt	
40	020	52,04	allgemeiner Unterrichtsraum	12	Erdgeschoss	benutzt	
41	020a	20,48	Beschäftigungs- und Therapieraum	12	Erdgeschoss	benutzt	
42	021	29,94	Hauswirtschaft / Lehrküche	12	Erdgeschoss	benutzt	
43	022	30,27	allgemeiner Unterrichtsraum	12	Erdgeschoss	benutzt	
44	023	25,14	allgemeiner Unterrichtsraum	12	Erdgeschoss	benutzt	
45	024	25,99	Hauswirtschaft / Lehrküche	12	Erdgeschoss	benutzt	
46	025	19,87	Lehrerpersonal		Erdgeschoss	benutzt	
47	026	62,67	allgemeiner Unterrichtsraum	12	Erdgeschoss	benutzt	
48	027	82,85	Musik / Rhythmikraum	12	Erdgeschoss	benutzt	
49	028	24,32	Lehrmittel / Vorbereitungs- / Sammlungsraum		Erdgeschoss	benutzt	
50	029	15,81	Lager / Abstellraum		Erdgeschoss	benutzt	
51	030	9,9	Lager / Abstellraum		Erdgeschoss	benutzt	
52	031	4,86	Toiletten / Waschräume		Erdgeschoss	benutzt	
53	031a	14,11	Toiletten / Waschräume		Erdgeschoss	benutzt	
54	032	4,59	Toiletten / Waschräume		Erdgeschoss	benutzt	
55	032a	14,11	Toiletten / Waschräume		Erdgeschoss	benutzt	
56	033	13,53	Toiletten / Waschräume		Erdgeschoss	benutzt	
57	033a	5,61	Toiletten / Waschräume		Erdgeschoss	benutzt	
58	034	23,9	Toiletten / Waschräume		Erdgeschoss	benutzt	
59	035	19,25	Lehrmittel / Vorbereitungs- / Sammlungsraum		Erdgeschoss	benutzt	
60	036	50,99	allgemeiner Unterrichtsraum	12	Erdgeschoss	benutzt	
61	036a	21,06	Beschäftigungs- und Therapieraum	12	Erdgeschoss	benutzt	
62	037	49,88	Beschäftigungs- und Therapieraum	12	Erdgeschoss	benutzt	
63	038	27,3	Beschäftigungs- und Therapieraum	<8	Erdgeschoss	benutzt	
64	039	13,54	Toiletten / Waschräume		Erdgeschoss	benutzt	
65	039a	5,6	Toiletten / Waschräume		Erdgeschoss	benutzt	
66	040	4,42	Toiletten / Waschräume		Erdgeschoss	benutzt	

67	040a	13,52	Toiletten / Waschräume		Erdgeschoss	benutzt	
68	041	3,7	Toiletten / Waschräume		Erdgeschoss	benutzt	
69	041a	11,08	Toiletten / Waschräume		Erdgeschoss	benutzt	
70	042	34,57	Garderobe / Umkleideraum		Erdgeschoss	benutzt	
71	043	23,56	Lager / Abstellraum		Erdgeschoss	benutzt	
72	044a	19,95	Lehrmittel / Vorbereitungs- / Sammlungsraum		Erdgeschoss	benutzt	andere öffentl. Schule / Abendschule
73	044	60,03	Informatik	12	Erdgeschoss	benutzt	andere öffentl. Schule / Abendschule
74	045	24,68	Arztraum / Erste-Hilfe Raum		Erdgeschoss	benutzt	andere öffentl. Schule / Abendschule
75	046	18,73	Beratungsraum	<8	Erdgeschoss	benutzt	andere öffentl. Schule / Abendschule
76	047	50,31	Werken / Technik / Textil	9	Erdgeschoss	benutzt	andere öffentl. Schule / Abendschule
77	047a	13,39	Lehrmittel / Vorbereitungs- / Sammlungsraum		Erdgeschoss	benutzt	andere öffentl. Schule / Abendschule
78	048	49,93	Werken / Technik / Textil	12	Erdgeschoss	benutzt	andere öffentl. Schule / Abendschule
79	048a	5,5	Lehrmittel / Vorbereitungs- / Sammlungsraum		Erdgeschoss	benutzt	andere öffentl. Schule / Abendschule
80	049	18,49	Garderobe / Umkleideraum		Erdgeschoss	benutzt	andere öffentl. Schule / Abendschule
81	049a	21,85	Toiletten / Waschräume		Erdgeschoss	benutzt	andere öffentl. Schule / Abendschule
82	049b	6,51	Toiletten / Waschräume		Erdgeschoss	benutzt	andere öffentl. Schule / Abendschule
83	050	7,57	Arztraum / Erste-Hilfe Raum		Erdgeschoss	benutzt	andere öffentl. Schule / Abendschule
84	051	5,16	Lager / Abstellraum		Erdgeschoss	benutzt	andere öffentl. Schule / Abendschule
85	052	10,59	Garderobe / Umkleideraum		Erdgeschoss	benutzt	andere öffentl. Schule / Abendschule
86	052a	4,55	Toiletten / Waschräume		Erdgeschoss	benutzt	andere öffentl. Schule / Abendschule
87	053	17,19	Garderobe / Umkleideraum		Erdgeschoss	benutzt	andere öffentl. Schule / Abendschule
88	053a	16,64	Toiletten / Waschräume		Erdgeschoss	benutzt	andere öffentl. Schule / Abendschule
89	053b	1,71	Toiletten / Waschräume		Erdgeschoss	benutzt	andere öffentl. Schule / Abendschule
90	054	9,59	Garderobe / Umkleideraum		Erdgeschoss	benutzt	andere öffentl. Schule / Abendschule
91	055	6,6	Toiletten / Waschräume		Erdgeschoss	benutzt	andere öffentl. Schule / Abendschule
92	056	5,85	Toiletten / Waschräume		Erdgeschoss	benutzt	andere öffentl. Schule / Abendschule
93	057	5,85	Toiletten / Waschräume		Erdgeschoss	benutzt	andere öffentl. Schule / Abendschule
94	058	405,0	Turnsaal / (Kranken-)Gymnastikraum	>28	Erdgeschoss	benutzt	andere öffentl. Schule / Abendschule
95	058a	10,22	Lager / Abstellraum		Erdgeschoss	benutzt	andere öffentl. Schule / Abendschule
96	058b	68,31	Lager / Abstellraum		Erdgeschoss	benutzt	andere öffentl. Schule / Abendschule
97	059	26,71	Garderobe / Umkleideraum		Erdgeschoss	benutzt	andere öffentl. Schule / Abendschule
98	059a	7,43	Toiletten / Waschräume		Erdgeschoss	benutzt	andere öffentl. Schule / Abendschule
99	059b	1,08	Toiletten / Waschräume		Erdgeschoss	benutzt	andere öffentl. Schule / Abendschule
100	060	26,71	Garderobe / Umkleideraum		Erdgeschoss	benutzt	andere öffentl. Schule / Abendschule
101	060a	7,43	Toiletten / Waschräume		Erdgeschoss	benutzt	andere öffentl. Schule / Abendschule
102	060b	1,13	Toiletten / Waschräume		Erdgeschoss	benutzt	andere öffentl. Schule / Abendschule
103	061	127,29	Aula / Mehrzweckraum	>28	Erdgeschoss	benutzt	andere öffentl. Schule / Abendschule

107	062c	29,29	Küche / Ausgabeküche		Erdgeschoss	benutzt	andere öffentl. Schule / Abendschule
108	063	47,94	Bibliothek	17	Erdgeschoss	benutzt	andere öffentl. Schule / Abendschule
109	064	20,4	Beratungsraum	<8	Erdgeschoss	benutzt	andere öffentl. Schule / Abendschule
110	065	10,49	Garderobe / Umkleideraum		Erdgeschoss	benutzt	andere öffentl. Schule / Abendschule
111	065a	3,55	Toiletten / Waschräume		Erdgeschoss	benutzt	andere öffentl. Schule / Abendschule
112	066	21,7	Lager / Abstellraum		Erdgeschoss	benutzt	andere öffentl. Schule / Abendschule
113	067	154,67	Turnsaal / (Kranken-)Gymnastikraum	28	Erdgeschoss	benutzt	andere öffentl. Schule / Abendschule
114	067a	27,93	Lager / Abstellraum		Erdgeschoss	benutzt	andere öffentl. Schule / Abendschule
115							
116							
117							

## Schulnetzbericht (§ 4 SächsSchulnetzVO) - 2023

**Schulname:** Karl-Neumann-Schule Eilenburg  
Förderzentrum mit den Förderschwerpunkt geistige Entwicklung



Schulträger	Landkreis Nordsachsen
Zentralörtliche Funktion des Schulträgers nach LEP / Regionalplan	Mittelzentrum
Dienststellenschlüssel	4420147
Telefon (optional)	03423/7581459
Telefax (optional)	03423/7581464
Homepage (optional)	<a href="https://www.sachsen.schule/~schule-gb-eb/">https://www.sachsen.schule/~schule-gb-eb/</a>
E-Mail (optional)	<a href="mailto:schule-gb-eb@t-online.de">schule-gb-eb@t-online.de</a>

### Gebäude 1 (Hauptgebäude)

Anschrift	Karl-Neumann-Schule, Förderzentrum mit den Förderschwerpunkt geistige Entwicklung Dr.-Belian-Straße 2, 04838 Eilenburg
Baujahr/Gebäudetyp	ca. 1913/1914
Jahr und Umfang der Rekonstruktion	1994 – 1996 Kernsanierung
Schulfreifläche (m <sup>2</sup> )	3620
Barrierefreiheit	ja

---

**Sporthalle 1**

Anschrift	Dr.-Belian-Str. 8, 04838 Eilenburg
Baujahr	2004
Jahr und Umfang der Rekonstruktion	./.
Anzahl der Felder	2
Sportfläche Sporthalle (m <sup>2</sup> )	1.024
Barrierefreiheit	ja
Mitnutzungen durch andere Schulen bzw. Dritte und Umfang	85 % durch andere Schulen

**Genutzte Schwimmhalle**

Anschrift	Ziegelstraße 13, 04838 Eilenburg
Baujahr	1978
Jahr und Umfang der Rekonstruktion	2003 (Sanierung nach Flut 2002)
Länge und Anzahl der Bahnen	5 x 25 m, 2 Bahnen zzgl. Nichtschwimmerbecken genutzt
Barrierefreiheit	ja

Gebäudeanalyse der/des Schulgebäude/s

separate Erfassung – siehe Excel-Tabellen

### Weitere Mindestangaben zur Schule

Darstellung zum Umfang der Bildungsangebote (siehe Legende)	Ganztagesangebote in vollgebundener Form
Außerunterrichtliche Betreuungsangebote nach § 16 Abs. 1 SächsSchulG	./.
Vorhandene Betreuungsangebote nach § 16 Abs. 2 SächsSchulG einschl. Kapazität lt. Betriebserlaubnis sowie der Auslastung in %	./.
Standorte der Heimunterbringung nach § 13 Abs. 3 SächsSchulG einschl. Kapazität lt. Betriebserlaubnis sowie der Auslastung in %	./.
Aussagen zu Internatsunterbringung (nur Schulen mit vertiefter Ausbildung und Schulen des zweiten Bildungsweges)	./.
Benennung des Kooperationsverbundes nach § 4c Abs. 7 Satz 1 SächsSchulG	Eilenburg
Einzugsbereich (nur bei Schulen ohne Schulbezirk bei Einrichtung)	Altkreis Eilenburg bis einschl. Doberschütz in östlicher Richtung und bis einschl. Krostitz in westlicher Richtung
Schulbezirk bei Grundschulen nach § 25 SächsSchulG	./.
Hortstandorte je Grundschulbezirk einschl. der Kapazitäten nach Betriebserlaubnis (§23a Abs. 1 SächsSchulG)	./.
Bestehende Formen kommunaler Zusammenarbeit nach SächsKomZG (§ 4 Abs. 2 Nr. 10 SächsSchulnetzVO)	./.
Sonstige regional relevante Angaben	./.

## Karl-Neumann-Schule Eilenburg, Förderzentrum mit dem Förderschwerpunkt geistige Entwicklung / Eilenburg

Schulname / Schulort

Gebäudebezeichnung (z. B. Hauptgebäude, Haus I, Altbau, Haus "Lessing")

**Landkreis Nordsachsen**

Schulträger

**Frau Schubert**

Autor / Ansprechpartner

**ca. 1913/1914**

**Altbau**

Baujahr (falls bekannt)

Gebäudetyp (falls bekannt, z. B. Gründerzeit, Altneubau, Typ Dresden)

**Landkreis Nordsachsen**

Träger der Schulnetzplanung

**Okt 2023**

Datenstand Raumerfassung

4420147

DISCH

lfd. Nr.	Raumnummer / Raumname ("Türschild")	Fläche in m <sup>2</sup>	Zweck / Hauptnutzung	Plätze	Etage	benutzt / unbenutzt	gemeinsame Nutzung
01	001	17,87	Hausmeister / Servicematerial		Kellergeschoss	benutzt	andere öffentl. Schule / Abendschule
02	002	9,86	Toiletten / Waschräume		Kellergeschoss	benutzt	andere öffentl. Schule / Abendschule
03	003	40,44	Hausmeister / Servicematerial		Kellergeschoss	benutzt	andere öffentl. Schule / Abendschule
04	004	44,67	Aula / Mehrzweckraum	9	Kellergeschoss	benutzt	keine
05	005	45,17	Turnsaal / (Kranken-)Gymnastikraum	9	Kellergeschoss	benutzt	andere öffentl. Schule / Abendschule
06	006	36,69	Lager / Abstellraum		Kellergeschoss	benutzt	andere öffentl. Schule / Abendschule
07	006a	51,15	Aula / Mehrzweckraum	18	Kellergeschoss	benutzt	andere öffentl. Schule / Abendschule
08	007	34,34	Haustechnik		Kellergeschoss	benutzt	andere öffentl. Schule / Abendschule
09	008	4,64	Haustechnik		Kellergeschoss	benutzt	andere öffentl. Schule / Abendschule
10	009	126,14	Lager / Abstellraum		Kellergeschoss	benutzt	andere öffentl. Schule / Abendschule
11	010	52,22	Lager / Abstellraum		Kellergeschoss	benutzt	andere öffentl. Schule / Abendschule
12	011	51,77	Haustechnik		Kellergeschoss	benutzt	andere öffentl. Schule / Abendschule
13	012	32,33	Haustechnik		Kellergeschoss	benutzt	andere öffentl. Schule / Abendschule
14	013	17,80	Lager / Abstellraum		Kellergeschoss	benutzt	andere öffentl. Schule / Abendschule
15	014	29,84	Lehrmittel / Vorbereitungs- / Sammlungsraum		Kellergeschoss	benutzt	andere öffentl. Schule / Abendschule
16	015	15,72	Toiletten / Waschräume		Kellergeschoss	benutzt	keine
17	016	12,69	Haustechnik		Kellergeschoss	benutzt	andere öffentl. Schule / Abendschule
18	017	12,69	Lager / Abstellraum		Kellergeschoss	benutzt	keine
19	018	15,72	Toiletten / Waschräume		Kellergeschoss	benutzt	keine
20	019	29,84	Lager / Abstellraum		Kellergeschoss	benutzt	andere öffentl. Schule / Abendschule
21	101	52,80	allgemeiner Unterrichtsraum	9	Erdgeschoss	benutzt	keine
22	102	52,80	allgemeiner Unterrichtsraum	9	Erdgeschoss	benutzt	keine
23	103	49,61	Werken / Technik / Textil	9	Erdgeschoss	benutzt	andere öffentl. Schule / Abendschule
24	104	23,92	Lehrmittel / Vorbereitungs- / Sammlungsraum		Erdgeschoss	benutzt	andere öffentl. Schule / Abendschule
25	104a	27,99	Werken / Technik / Textil	9	Erdgeschoss	benutzt	andere öffentl. Schule / Abendschule
26	105	32,66	Werken / Technik / Textil	9	Erdgeschoss	benutzt	andere öffentl. Schule / Abendschule
27	106	27,77	Werken / Technik / Textil	9	Erdgeschoss	benutzt	andere öffentl. Schule / Abendschule
28	107	29,89	Werken / Technik / Textil	9	Erdgeschoss	benutzt	andere öffentl. Schule / Abendschule



29	108	5,84	Toiletten / Waschräume		Erdgeschoss	benutzt	andere öffentl. Schule / Abendschule
30	109	14,27	Toiletten / Waschräume		Erdgeschoss	benutzt	keine
31	110	19,11	Toiletten / Waschräume		Erdgeschoss	benutzt	andere öffentl. Schule / Abendschule
32	111	19,53	Toiletten / Waschräume		Erdgeschoss	benutzt	andere öffentl. Schule / Abendschule
33	112	29,95	Beschäftigungs- und Therapieraum	<8	Erdgeschoss	benutzt	keine
34	113	35,95	Küche / Ausgabeküche		Erdgeschoss	benutzt	andere öffentl. Schule / Abendschule
35	114	147,40	Mensa / Speiseraum / Cafeteria / Pausenraum	>28	Erdgeschoss	benutzt	andere öffentl. Schule / Abendschule
36	115	52,80	allgemeiner Unterrichtsraum	11	Erdgeschoss	benutzt	keine
37	116	52,80	allgemeiner Unterrichtsraum	11	Erdgeschoss	benutzt	keine
38	201	19,10	Schulleitung		1. Obergeschoss	benutzt	keine
39	202	13,14	Sekretariat		1. Obergeschoss	benutzt	keine
40	202a	3,64	Lager / Abstellraum		1. Obergeschoss	benutzt	keine
41	203	35,59	Lehrpersonal		1. Obergeschoss	benutzt	keine
42	204	53,76	allgemeiner Unterrichtsraum	11	1. Obergeschoss	benutzt	keine
43	205	53,76	allgemeiner Unterrichtsraum	11	1. Obergeschoss	benutzt	keine
44	206	53,76	allgemeiner Unterrichtsraum	9	1. Obergeschoss	benutzt	keine
45	208	11,02	Hausmeister / Servicematerial		1. Obergeschoss	benutzt	andere öffentl. Schule / Abendschule
46	219	6,42	Toiletten / Waschräume		1. Obergeschoss	benutzt	andere öffentl. Schule / Abendschule
47	220	15,57	Lehrmittel / Vorbereitungs- / Sammlungsraum		1. Obergeschoss	benutzt	andere öffentl. Schule / Abendschule
48	221	19,71	Toiletten / Waschräume		1. Obergeschoss	benutzt	andere öffentl. Schule / Abendschule
49	222	21,08	Toiletten / Waschräume		1. Obergeschoss	benutzt	andere öffentl. Schule / Abendschule
50	223	15,29	Beschäftigungs- und Therapieraum	<8	1. Obergeschoss	benutzt	keine
51	224	15,29	Beschäftigungs- und Therapieraum	<8	1. Obergeschoss	benutzt	keine
52	301	19,10	Beschäftigungs- und Therapieraum	<8	2. Obergeschoss	benutzt	andere öffentl. Schule / Abendschule
53	302	9,32	Beschäftigungs- und Therapieraum	<8	2. Obergeschoss	benutzt	andere öffentl. Schule / Abendschule
54	303	35,59	Informatik	9	2. Obergeschoss	benutzt	andere öffentl. Schule / Abendschule
	304	53,76	allgemeiner Unterrichtsraum	18	2. Obergeschoss	benutzt	andere öffentl. Schule / Abendschule
55	308	11,02	Hausmeister / Servicematerial		2. Obergeschoss	benutzt	andere öffentl. Schule / Abendschule
56	319	6,42	Toiletten / Waschräume		2. Obergeschoss	benutzt	andere öffentl. Schule / Abendschule
57	321	19,71	Toiletten / Waschräume		2. Obergeschoss	benutzt	andere öffentl. Schule / Abendschule
58	322	21,08	Toiletten / Waschräume		2. Obergeschoss	benutzt	andere öffentl. Schule / Abendschule
59	401	26,39	Bibliothek		Dachgeschoss	benutzt	andere öffentl. Schule / Abendschule
60	402	27,64	Bibliothek		Dachgeschoss	benutzt	andere öffentl. Schule / Abendschule
61	403	44,52	Informatik	9	Dachgeschoss	benutzt	andere öffentl. Schule / Abendschule
62	404	44,73	Hauswirtschaft / Lehrküche	9	Dachgeschoss	benutzt	andere öffentl. Schule / Abendschule
63	405	18,73	Lehrmittel / Vorbereitungs- / Sammlungsraum		Dachgeschoss	benutzt	andere öffentl. Schule / Abendschule
64	406	15,28	Lehrmittel / Vorbereitungs- / Sammlungsraum		Dachgeschoss	benutzt	andere öffentl. Schule / Abendschule

65	407	46,77	Hauswirtschaft / Lehrküche	9	Dachgeschoss	benutzt	andere öffentl. Schule / Abendschule
66	408	8,63	Hausmeister / Servicematerial		Dachgeschoss	benutzt	andere öffentl. Schule / Abendschule
67	408a	22,03	Lager / Abstellraum		Dachgeschoss	benutzt	andere öffentl. Schule / Abendschule
68	409	26,17	Lager / Abstellraum		Dachgeschoss	benutzt	andere öffentl. Schule / Abendschule
69	410	47,20	Kunst	9	Dachgeschoss	benutzt	andere öffentl. Schule / Abendschule
70	411	34,50	Lehrmittel / Vorbereitungs- / Sammlungsraum		Dachgeschoss	benutzt	andere öffentl. Schule / Abendschule
71	412	44,77	Werken / Technik / Textil	9	Dachgeschoss	benutzt	andere öffentl. Schule / Abendschule
72	413	44,51	allgemeiner Unterrichtsraum	18	Dachgeschoss	benutzt	andere öffentl. Schule / Abendschule
73	413a	14,65	Lehrmittel / Vorbereitungs- / Sammlungsraum		Dachgeschoss	benutzt	andere öffentl. Schule / Abendschule
74	414	6,85	Toiletten / Waschräume		Dachgeschoss	benutzt	andere öffentl. Schule / Abendschule
75	415	14,45	Toiletten / Waschräume		Dachgeschoss	benutzt	andere öffentl. Schule / Abendschule
76	416	9,76	Toiletten / Waschräume		Dachgeschoss	benutzt	andere öffentl. Schule / Abendschule
77							
78							
79							
80							
81							
82							
83							
84							
85							
86							
87							
88							
89							
90							
91							
92							
93							
94							
95							
96							
97							

## Schulnetzbericht (§ 4 SächsSchulnetzVO) - 2023

Schulname: Schule mit dem Förderschwerpunkt geistige Entwicklung Oschatz



Schulträger	Landkreis Nordsachsen
Zentralörtliche Funktion des Schulträgers nach LEP / Regionalplan	Mittelzentrum
Dienststellenschlüssel	4420238
Telefon (optional)	03435/6606080
Telefax (optional)	03435/6606089
Homepage (optional)	<a href="https://cms.sachsen.schule/schulegb-oschatz/unsere-schule.html">https://cms.sachsen.schule/schulegb-oschatz/unsere-schule.html</a>
E-Mail (optional)	Jana.Voigt@schulegb-oschtz.de

### Gebäude 1 (Hauptgebäude)

Anschrift	Schule mit dem Förderschwerpunkt geistige Entwicklung Oschatz Burgstraße 3, 04758 Oschatz
Baujahr/Gebäudetyp	1980
Jahr und Umfang der Rekonstruktion	2007 bis 2008
Schulfreifläche (m <sup>2</sup> )	4.313 m <sup>2</sup>
Barrierefreiheit	ja

---

**Sporthalle 1**

Anschrift	Schule mit dem Förderschwerpunkt geistige Entwicklung Oschatz Burgstraße 3, 04758 Oschatz
Baujahr	2007 bis 2008
Jahr und Umfang der Rekonstruktion	---
Anzahl der Felder	Gymnastikhalle
Sportfläche Sporthalle (m <sup>2</sup> )	144
Barrierefreiheit	ja
Mitnutzungen durch andere Schulen bzw. Dritte und Umfang	2 Std. Kita „Schlumpfhausen“ Oschatz

**Genutzte Schwimmhalle**

Anschrift	Erlebnisbad „Platsch“, Berufsschulstraße 20, 04758 Oschatz
Baujahr	1997
Jahr und Umfang der Rekonstruktion	ab Nov. 2018
Länge und Anzahl der Bahnen	4 x 25 m
Barrierefreiheit	ja

Gebäudeanalyse der/des Schulgebäude/s

separate Erfassung – siehe Excel-Tabellen

### Weitere Mindestangaben zur Schule

Darstellung zum Umfang der Bildungsangebote (siehe Legende)	Schule mit offenem Ganztagsangebot
Außerunterrichtliche Betreuungsangebote nach § 16 Abs. 1 SächsSchulG	allgemeines Bewegungstraining; Kunst mit allen Sinnen; Basteln und Spielen; Snoezelen; Chor; Schulband; Tanzen; Koordinations- und Gleichgewichtstraining
Vorhandene Betreuungsangebote nach § 16 Abs. 2 SächsSchulG einschl. Kapazität lt. Betriebserlaubnis sowie der Auslastung in %	
Standorte der Heimunterbringung nach § 13 Abs. 3 SächsSchulG einschl. Kapazität lt. Betriebserlaubnis sowie der Auslastung in %	
Aussagen zu Internatsunterbringung (nur Schulen mit vertiefter Ausbildung und Schulen des zweiten Bildungsweges)	
Benennung des Kooperationsverbundes nach § 4c Abs. 7 Satz 1 SächsSchulG	Oschatz
Einzugsbereich (nur bei Schulen ohne Schulbezirk bei Einrichtung)	
Schulbezirk bei Grundschulen nach § 25 SächsSchulG	
Hortstandorte je Grundschulbezirk einschl. der Kapazitäten nach Betriebserlaubnis (§23a Abs. 1 SächsSchulG)	
Bestehende Formen kommunaler Zusammenarbeit nach SächsKomZG (§ 4 Abs. 2 Nr. 10 SächsSchulnetzVO)	
Sonstige regional relevante Angaben	

## Schule mit dem Förderschwerpunkt geistige Entwicklung Oschatz

Schulname / Schulort

### Schule

Gebäudebezeichnung (z. B. Hauptgebäude, Haus I, Altbau, Haus "Lessing")

**1980**

Baujahr (falls bekannt)

**2007/2008 Rekonstruktion**

Gebäudetyp (falls bekannt, z. B. Gründerzeit, Altneubau, Typ Dresden)

**Landkreis Nordsachsen**

Schulträger

**Landkreis Nordsachsen**

Träger der Schulnetzplanung

**Frau Kerstin Voigt**

Autor / Ansprechpartner

**Dez. 2023**

Datenstand Raumerfassung

**4420238**

DISCH

lfd. Nr.	Raumnummer / Raumname ("Türschild")	Fläche in m <sup>2</sup>	Zweck / Hauptnutzung	Plätze	Etage	benutzt / unbenutzt	gemeinsame Nutzung
01	005	38,80	Informatik	<8	Erdgeschoss	benutzt	Ganztagsangebote
02	005a	5,83	Informatik		Erdgeschoss	benutzt	keine
03	006	11,08	Toiletten / Waschräume		Erdgeschoss	benutzt	Ganztagsangebote
04	007	10,28	Haustechnik		Erdgeschoss	benutzt	keine
05	008	10,31	Toiletten / Waschräume		Erdgeschoss	benutzt	Ganztagsangebote
06	009	2,92	Toiletten / Waschräume		Erdgeschoss	benutzt	Ganztagsangebote
07	010	2,92	Toiletten / Waschräume		Erdgeschoss	benutzt	Ganztagsangebote
08	011	8,82	Toiletten / Waschräume		Erdgeschoss	benutzt	Ganztagsangebote
09	012	11,62	Toiletten / Waschräume		Erdgeschoss	benutzt	Ganztagsangebote
10	013	14,02	Toiletten / Waschräume		Erdgeschoss	benutzt	Ganztagsangebote
11	014	18,53	Hausmeister / Servicematerial		Erdgeschoss	benutzt	keine
12	015	78,43	Hauswirtschaft / Lehrküche	9	Erdgeschoss	benutzt	Ganztagsangebote
13	016	20,53	Haustechnik		Erdgeschoss	benutzt	keine
14	017	18,13	Garderobe / Umkleideraum		Erdgeschoss	benutzt	keine
15	018	12,09	Lager / Abstellraum		Erdgeschoss	benutzt	keine
16	021	40,45	Werken / Technik / Textil	9	Erdgeschoss	benutzt	keine
17	022	14,83	Lehrmittel / Vorbereitungs- / Sammlungsraum		Erdgeschoss	benutzt	Ganztagsangebote
18	023	39,99	Werken / Technik / Textil		Erdgeschoss	benutzt	Ganztagsangebote
19	024	17,90	Garderobe / Umkleideraum		Erdgeschoss	benutzt	keine
20	026	16,16	Garderobe / Umkleideraum		Erdgeschoss	benutzt	keine
21	025	38,07	allgemeiner Unterrichtsraum		Erdgeschoss	benutzt	Ganztagsangebote
22	106	38,07	allgemeiner Unterrichtsraum		1. Obergeschoss	benutzt	keine
23	107	18,75	Beschäftigungs- und Therapieraum	<8	1. Obergeschoss	benutzt	Ganztagsangebote
24	108	10,20	Haustechnik		1. Obergeschoss	benutzt	keine
25	109	13,29	Toiletten / Waschräume		1. Obergeschoss	benutzt	Ganztagsangebote
26	111	2,92	Toiletten / Waschräume		1. Obergeschoss	benutzt	Ganztagsangebote
27	112	8,85	Toiletten / Waschräume		1. Obergeschoss	benutzt	Ganztagsangebote
28	113	11,58	Toiletten / Waschräume		1. Obergeschoss	benutzt	Ganztagsangebote

29	114	14,03	Toiletten / Waschräume		1. Obergeschoss	benutzt	Ganztagsangebote
30	115	37,76	allgemeiner Unterrichtsraum	10	1. Obergeschoss	benutzt	keine
31	116	18,52	Beschäftigungs- und Therapieraum	<8	1. Obergeschoss	benutzt	keine
32	117	39,83	allgemeiner Unterrichtsraum	10	1. Obergeschoss	benutzt	keine
33	118	21,03	Beschäftigungs- und Therapieraum	<8	1. Obergeschoss	benutzt	keine
34	119	40,29	allgemeiner Unterrichtsraum	10	1. Obergeschoss	benutzt	keine
35	121	38,48	allgemeiner Unterrichtsraum	10	1. Obergeschoss	benutzt	keine
36	122	18,50	Beschäftigungs- und Therapieraum	<8	1. Obergeschoss	benutzt	keine
37	123	37,81	allgemeiner Unterrichtsraum	10	1. Obergeschoss	benutzt	keine
38	124	37,19	allgemeiner Unterrichtsraum	10	1. Obergeschoss	benutzt	keine
39	125	19,05	Beschäftigungs- und Therapieraum	<8	1. Obergeschoss	benutzt	keine
40	206	38,13	Beschäftigungs- und Therapieraum	<8	2. Obergeschoss	benutzt	Ganztagsangebote
41	207	17,60	Toiletten / Waschräume		2. Obergeschoss	benutzt	keine
42	208	10,22	Haustechnik		2. Obergeschoss	benutzt	keine
43	209	10,30	Toiletten / Waschräume		2. Obergeschoss	benutzt	keine
44	210	2,92	Toiletten / Waschräume		2. Obergeschoss	benutzt	keine
45	211	2,92	Toiletten / Waschräume		2. Obergeschoss	benutzt	keine
46	212	8,91	Toiletten / Waschräume		2. Obergeschoss	benutzt	keine
47	213	11,02	Küche / Ausgabeküche		2. Obergeschoss	benutzt	keine
48	214	16,23	Küche / Ausgabeküche		2. Obergeschoss	benutzt	keine
49	215	37,56	Mensa / Speiseraum / Cafeteria / Pausenraum	25	2. Obergeschoss	benutzt	keine
50	216	40,18	Aula / Mehrzweckraum	23	2. Obergeschoss	benutzt	keine
51	217	21,03	Beschäftigungs- und Therapieraum	<8	2. Obergeschoss	benutzt	keine
52	218	40,39	allgemeiner Unterrichtsraum	10	2. Obergeschoss	benutzt	keine
53	220	38,99	Musik / Rhythmikraum	10	2. Obergeschoss	benutzt	Ganztagsangebote
54	221	18,31	Beschäftigungs- und Therapieraum	<8	2. Obergeschoss	benutzt	Ganztagsangebote
55	222	18,59	Beschäftigungs- und Therapieraum	<8	2. Obergeschoss	benutzt	sonstige Nutzung
56	223	18,60	Arztraum / Erste-Hilfe Raum	<8	2. Obergeschoss	benutzt	keine
57	224	16,02	Schulleitung		2. Obergeschoss	benutzt	keine
58	225	18,32	Sekretariat		2. Obergeschoss	benutzt	keine
59	226	19,05	Schulleitung		2. Obergeschoss	benutzt	keine
60	227	18,62	Lehrpersonal	<8	2. Obergeschoss	benutzt	sonstige Nutzung
61	305	16,15	Beratungsraum	<8	Dachgeschoss	benutzt	keine
62	306	16,41	Lehrpersonal	<8	Dachgeschoss	benutzt	keine
63	307	18,77	Bibliothek	<8	Dachgeschoss	benutzt	keine
64	309	17,15	Lehrmittel / Vorbereitungs- / Sammlungsraum	<8	Dachgeschoss	benutzt	keine

65	310/311	34,94	Werken / Technik / Textil	9	Dachgeschoss	benutzt	keine
66	312	17,33	Lehrmittel / Vorbereitungs- / Sammlungsraum	<8	Dachgeschoss	benutzt	keine
67	313	13,54	Lager / Abstellraum		Dachgeschoss	benutzt	keine
68	314	16,97	Lager / Abstellraum		Dachgeschoss	benutzt	keine
69	315	17,47	Beschäftigungs- und Therapieraum		Dachgeschoss	benutzt	keine
70	316	16,49	Garderobe / Umkleieraum		Dachgeschoss	benutzt	keine
71	317		Haustechnik		Dachgeschoss	benutzt	keine
72	317a		Haustechnik		Dachgeschoss	benutzt	keine
73	317b		Haustechnik		Dachgeschoss	benutzt	keine
74	318	6,07	Toiletten / Waschräume		Dachgeschoss	benutzt	keine
75	319	7,48	Toiletten / Waschräume		Dachgeschoss	benutzt	keine
76							
77							
78							
79							
80							
81							
82							
83							
84							
85							
86							
87							
88							
89							
90							
91							
92							
93							
94							
95							
96							
97							
98							
99							



**Schule mit dem Förderschwerpunkt geistige Entwicklung Oschatz**

Schulname / Schulort

**Schule/Turnhalle**

Gebäude-/Schulteilbezeichnung (z. B. Haus II) und Ort, falls abweichend von Stammschule

**2007/2008**

Baujahr (falls bekannt)

**Neubau**

Gebäudebeschreibung (z. B. Gründerzeit, Altneubau, Typ Dresden)

**Landkreis Nordsachsen**

Schulträger

**Landkreis Nordsachsen**

Träger der Schulnetzplanung

**Frau Kerstin Voigt**

Autor / Ansprechpartner:

**Dez. 2023**

Datenstand Raumerfassung

**4420238**

DISCH

lfd. Nr.	Raumnummer / Raumname ("Türschild")	Fläche in m <sup>2</sup>	Zweck / Hauptnutzung	Plätze	Etage	benutzt / unbenutzt	gemeinsame Nutzung
01	28	8,22	Toiletten / Waschräume		Erdgeschoss	benutzt	Ganztagsangebote
02	29	9,78	Toiletten / Waschräume		Erdgeschoss	benutzt	Ganztagsangebote
03	30	10,99	Garderobe / Umkleieraum		Erdgeschoss	benutzt	Ganztagsangebote
04	31	5,61	Toiletten / Waschräume		Erdgeschoss	benutzt	Ganztagsangebote
05	32	5,6	Lager / Abstellraum		Erdgeschoss	benutzt	Ganztagsangebote
06	33	144,24	Turnsaal / (Kranken-)Gymnastikraum		Erdgeschoss	benutzt	Ganztagsangebote
07	34	11,19	Lehrerpersonal		Erdgeschoss	benutzt	
08	35	11,14	Garderobe / Umkleieraum		Erdgeschoss	benutzt	Ganztagsangebote
09	36	9,78	Toiletten / Waschräume		Erdgeschoss	benutzt	Ganztagsangebote
10	37	8,22	Toiletten / Waschräume		Erdgeschoss	benutzt	Ganztagsangebote
11							
12							
13							
14							
15							
16							
17							
18							
19							
20							
21							
22							
23							
24							
25							
26							

## Schulnetzbericht (§ 4 SächsSchulnetzVO) - 2023

**Schulname:** Förderzentrum an der Promenade Torgau  
mit den Förderschwerpunkten Lernen und geistige Entwicklung



Schulträger	Landkreis Nordsachsen
Zentralörtliche Funktion des Schulträgers nach LEP / Regionalplan	Mittelzentrum
Dienststellenschlüssel	4420493
Telefon (optional)	03421 / 775710
Telefax (optional)	03421 / 775711
Homepage (optional)	<a href="http://www.fszto.de">http://www.fszto.de</a>
E-Mail (optional)	<a href="mailto:sekretariat@fszto.de">sekretariat@fszto.de</a>

### Gebäude 1

Anschrift	Förderzentrum an der Promenade mit den Förderschwerpunkten Lernen und geistige Entwicklung Promenade 3/4, 04860 Torgau (Verwaltungsgebäude)
Baujahr/Gebäudetyp	1835
Jahr und Umfang der Rekonstruktion	2003 bis 2005
Schulfreifläche (m <sup>2</sup> )	1.999
Barrierefreiheit	ja

### Gebäude 2

Anschrift	wie Gebäude 1 (Schulgebäude)
Baujahr/Gebäudetyp	wie Gebäude 1
Jahr und Umfang der Rekonstruktion	wie Gebäude 1
Schulfreifläche (m <sup>2</sup> )	wie Gebäude 1

### Gebäude 3

Anschrift	wie Gebäude 1 (Sporthalle; Gymnastikhalle und Therapiebad mit Nebenräumen)
Baujahr/Gebäudetyp	wie Gebäude 1
Jahr und Umfang der Rekonstruktion	---
Schulfreifläche (m <sup>2</sup> )	wie Gebäude 1
Barrierefreiheit	ja

### Sporthalle 1

Anschrift	wie Gebäude 1 (Sporthalle – unter Gebäude 3 aufgelistet)
Baujahr	2003 bis 2005
Jahr und Umfang der Rekonstruktion	wie Gebäude 1
Anzahl der Felder	1
Sportfläche Sporthalle (m <sup>2</sup> )	323
Barrierefreiheit	ja
Mitnutzungen durch andere Schulen bzw. Dritte und Umfang	ca. 20 Std./Woche durch VHS Torgau (saisonabhängig, kursbedingt)

### Sporthalle 2

Anschrift	wie Gebäude 1 (Gymnastikhalle – unter Gebäude 3 aufgelistet)
Baujahr	2003 bis 2005
Jahr und Umfang der Rekonstruktion	wie Gebäude 1
Anzahl der Felder	keine, eingebautes Trampolin mit Hallenmitte
Sportfläche Sporthalle (m <sup>2</sup> )	142
Barrierefreiheit	ja
Mitnutzungen durch andere Schulen bzw. Dritte und Umfang	ca. 20 Std./Woche durch VHS Torgau (saisonabhängig, kursbedingt)

### Bewegungsbad

Anschrift	siehe Gebäude 3
Baujahr	2003 bis 2005
Jahr und Umfang der Rekonstruktion	---
Länge und Anzahl der Bahnen	keine (Schwimmbecken ca. 5,20 m x 4,10 m = 21 m <sup>2</sup> )
Barrierefreiheit	ja

**Gebäude 4 (Containerschule)**

Anschrift	Südring 15 A, 04860 Torgau (Auslagerung)
Baujahr/Gebäudetyp	etwa 1991 (Containerbauweise)
Jahr und Umfang der Rekonstruktion	---
Schulfreifläche (m <sup>2</sup> )	2.455
Barrierefreiheit	nein

**Genutzte Schwimmhalle (Aquavita)**

Anschrift	„Aquavita“, Nordring 14, 04860 Torgau
Baujahr	1978
Jahr und Umfang der Rekonstruktion	2005 bis 2006
Länge und Anzahl der Bahnen	6 Bahnen á 25 m
Barrierefreiheit	ja

Weitere Mindestangaben zur Schule

Darstellung zum Umfang der Bildungsangebote (siehe Legende)	entfällt
Außerunterrichtliche Betreuungsangebote nach § 16 Abs. 1 SächsSchulG	keine
Vorhandene Betreuungsangebote nach § 16 Abs. 2 SächsSchulG einschl. Kapazität lt. Betriebserlaubnis sowie der Auslastung in %	Betreuungsangebot (Hort) Kapazität 40 Plätze voll ausgelastet
Standorte der Heimunterbringung nach § 13 Abs. 3 SächsSchulG einschl. Kapazität lt. Betriebserlaubnis sowie der Auslastung in %	keine
Aussagen zu Internatsunterbringung (nur Schulen mit vertiefter Ausbildung und Schulen des zweiten Bildungsweges)	entfällt
Benennung des Kooperationsverbundes nach § 4c Abs. 7 Satz 1 SächsSchulG	Torgau
Einzugsbereich (nur bei Schulen ohne Schulbezirk bei Einrichtung)	entfällt
Schulbezirk bei Grundschulen nach § 25 SächsSchulG	entfällt
Hortstandorte je Grundschulbezirk einschl. der Kapazitäten nach Betriebserlaubnis (§23a Abs. 1 SächsSchulG)	entfällt
Bestehende Formen kommunaler Zusammenarbeit nach SächsKomZG (§ 4 Abs. 2 Nr. 10 SächsSchulnetzVO)	entfällt
Sonstige regional relevante Angaben	keine

## Förderzentrum an der Promenade Torgau mit den Förderschwerpunkten Lernen und geistige Entwicklung

Schulname / Schulort

### Gebäude 1/Schulgebäude/Verwaltung

Gebäudebezeichnung (z. B. Hauptgebäude, Haus I, Altbau, Haus "Lessing")

**1835**

Baujahr (falls bekannt)

**Altbau**

**Landkreis Nordsachsen**

Schulträger

**Landkreis Nordsachsen**

Träger der Schulnetzplanung

**David Müller, C.Majatschek**

Autor / Ansprechpartner

**20.09.2023**

Datenstand Raumerfassung

**4420493**

DISCH

lfd. Nr.	Raumnummer / Raumname ("Türschild")	Fläche in m <sup>2</sup>	Zweck / Hauptnutzung	Plätze	Etage	benutzt / unbenutzt	gemeinsame Nutzung
01	R101	15,42	Haustechnik	keine	Kellergeschoss	benutzt	keine
02	R102	12,14	Lager / Abstellraum	keine	Kellergeschoss	benutzt	keine
03	R103	9,87	Lager / Abstellraum	keine	Kellergeschoss	benutzt	keine
04	R104	31,59	Lager / Abstellraum	keine	Kellergeschoss	benutzt	keine
05	R105	50,91	Haustechnik	keine	Kellergeschoss	benutzt	keine
06	R106	41,05	Haustechnik	keine	Kellergeschoss	benutzt	keine
07	R107	12,10	Haustechnik	keine	Kellergeschoss	benutzt	keine
08	R108	2,05	Lager / Abstellraum	keine	Kellergeschoss	benutzt	keine
09	R109	19,63	Lager / Abstellraum	keine	Kellergeschoss	benutzt	keine
10	R115	8,30	Haustechnik	keine	Kellergeschoss	benutzt	keine
11	R001	21,83	Arztraum / Erste-Hilfe Raum	<8	Erdgeschoss	benutzt	keine
12	R002	19,81	Beratungsraum	<8	Erdgeschoss	benutzt	keine
13	R003	4,17	Toiletten / Waschräume		Erdgeschoss	benutzt	keine
14	R004	7,00	Toiletten / Waschräume		Erdgeschoss	benutzt	keine
15	R005	6,50	Lager / Abstellraum	keine	Erdgeschoss	benutzt	keine
16	R006	31,00	Küche / Ausgabeküche	keine	Erdgeschoss	benutzt	keine
17	R007	118,31	Mensa / Speiseraum / Cafeteria / Pausenraum	>28	Erdgeschoss	benutzt	keine
18	R101	26,75	Sekretariat		1. Obergeschoss	benutzt	keine
19	R102	18,22	Sekretariat		1. Obergeschoss	benutzt	keine
20	R103	4,09	Toiletten / Waschräume		1. Obergeschoss	benutzt	keine
21	R104	8,09	Toiletten / Waschräume		1. Obergeschoss	benutzt	keine
22	R105	22,59	Beratungsraum	<8	1. Obergeschoss	benutzt	keine
23	R106	16,37	Schulleitung	<8	1. Obergeschoss	benutzt	keine
24	R107	83,54	Lehrerpersonal	24	1. Obergeschoss	benutzt	keine
25	R107a	36,77	Schulleitung	<8	1. Obergeschoss	benutzt	keine
26	R201	28,17	Bibliothek	<8	2. Obergeschoss	benutzt	keine
27	R202	14,33	Schularchiv / Museum	keine	2. Obergeschoss	benutzt	keine
28	R203	4,38	Lager / Abstellraum	keine	2. Obergeschoss	benutzt	keine

29	R204	8,36	Toiletten / Waschräume		2. Obergeschoss	benutzt	keine
30	R205	22,73	Beratungsraum	<8	2. Obergeschoss	benutzt	keine
31	R206	54,60	allgemeiner Unterrichtsraum	<8	2. Obergeschoss	benutzt	keine
32	R206a	85,84	Musik / Rhythmikraum	18	2. Obergeschoss	benutzt	keine
33	R301	15,50	Lager / Abstellraum	keine	Dachgeschoss	benutzt	keine
34	R302	11,91	Lager / Abstellraum	keine	Dachgeschoss	benutzt	keine
35	R303	9,91	Lager / Abstellraum	keine	Dachgeschoss	benutzt	keine
36	R304	11,84	Lager / Abstellraum	keine	Dachgeschoss	benutzt	keine
37	R305	14,36	Lager / Abstellraum	keine	Dachgeschoss	benutzt	keine
38							
39							
40							
41							
42							
43							
44							
45							
46							
47							
48							
49							
50							
51							
52							
53							
54							
55							
56							
57							
58							
59							
60							
61							
62							
63							
64							

## Förderzentrum an der Promenade Torgau mit den Förderschwerpunkten Lernen und geistige Entwicklung

Schulname / Schulort

### Gebäude/Schulgebäude

Gebäude-/Schulteilbezeichnung (z. B. Haus II) und Ort, falls abweichend von Stammschule

**1835**

**Altbau**

Baujahr (falls bekannt)

**Landkreis Nordsachsen**

Schulträger

**Landkreis Nordsachsen**

Träger der Schulnetzplanung

**David Müller, C.Majatschek**

Autor / Ansprechpartner:

**20.09.2023**

Datenstand Raumerfassung

**4420493**

DISCH

lfd. Nr.	Raumnummer / Raumname ("Türschild")	Fläche in m <sup>2</sup>	Zweck / Hauptnutzung	Plätze	Etage	benutzt / unbenutzt	gemeinsame Nutzung
01	R101	37,07	Lager / Abstellraum	keine	Kellergeschoss	benutzt	keine
02	R102	6,32	Haustechnik	keine	Kellergeschoss	benutzt	keine
03	R103	3,48	Haustechnik	keine	Kellergeschoss	benutzt	keine
04	R104	3,56	Lager / Abstellraum	keine	Kellergeschoss	benutzt	keine
05	R105	18,85	Haustechnik	keine	Kellergeschoss	benutzt	keine
06	R001	48,13	allgemeiner Unterrichtsraum	9	Erdgeschoss	benutzt	keine
07	R002	22,01	allgemeiner Unterrichtsraum	<8	Erdgeschoss	benutzt	keine
08	R003	22,41	Toiletten / Waschräume		Erdgeschoss	benutzt	keine
09	R004	22,81	allgemeiner Unterrichtsraum	<8	Erdgeschoss	benutzt	keine
10	R005	40,81	allgemeiner Unterrichtsraum	8	Erdgeschoss	benutzt	keine
11	R006	39,98	allgemeiner Unterrichtsraum	<8	Erdgeschoss	benutzt	keine
12	R007	11,38	Toiletten / Waschräume		Erdgeschoss	benutzt	keine
13	R008	10,65	Lager / Abstellraum	keine	Erdgeschoss	benutzt	keine
14	R009	10,50	Hausmeister / Servicematerial	keine	Erdgeschoss	benutzt	keine
15	R010.1	7,58	Haustechnik	keine	Erdgeschoss	benutzt	keine
16	R010	4,20	Toiletten / Waschräume		Erdgeschoss	benutzt	keine
17	R011	8,36	Toiletten / Waschräume		Erdgeschoss	benutzt	keine
18	R012	4,05	Toiletten / Waschräume		Erdgeschoss	benutzt	keine
19	R013	8,06	Toiletten / Waschräume		Erdgeschoss	benutzt	keine
20	R014	20,81	Lehrmittel / Vorbereitungs- / Sammlungsraum	keine	Erdgeschoss	benutzt	keine
21	R015	15,05	Hausmeister / Servicematerial	keine	Erdgeschoss	benutzt	keine
22	R015.1	5,83	Haustechnik	keine	Erdgeschoss	benutzt	keine
23	R016	14,41	Lager / Abstellraum	keine	Erdgeschoss	benutzt	keine
24	R017	24,08	Werken / Technik / Textil	8	Erdgeschoss	benutzt	keine
25	R018	48,39	Werken / Technik / Textil	9	Erdgeschoss	benutzt	keine
26	R019	54,14	Werken / Technik / Textil	12	Erdgeschoss	benutzt	keine
27	R020	45,02	Werken / Technik / Textil	10	Erdgeschoss	benutzt	keine
28	R021	43,59	Werken / Technik / Textil	12	Erdgeschoss	benutzt	keine



29	R022	45,22	allgemeiner Unterrichtsraum	9	Erdgeschoss	benutzt	keine
30	R023	20,01	allgemeiner Unterrichtsraum	<8	Erdgeschoss	benutzt	keine
31	R024	20,01	Lehrmittel / Vorbereitungs- / Sammlungsraum	keine	Erdgeschoss	benutzt	keine
32	R025	38,89	allgemeiner Unterrichtsraum	<8	Erdgeschoss	benutzt	keine
33	R101	42,82	allgemeiner Unterrichtsraum	15	1. Obergeschoss	benutzt	keine
34	R102	13,23	Lehrmittel / Vorbereitungs- / Sammlungsraum	keine	1. Obergeschoss	benutzt	keine
35	R103	41,74	allgemeiner Unterrichtsraum	15	1. Obergeschoss	benutzt	keine
36	R104	13,96	Lehrmittel / Vorbereitungs- / Sammlungsraum	keine	1. Obergeschoss	benutzt	keine
37	R105	47,91	allgemeiner Unterrichtsraum	18	1. Obergeschoss	benutzt	keine
38	R106	20,27	allgemeiner Unterrichtsraum	<8	1. Obergeschoss	benutzt	keine
39	R107	4,27	Toiletten / Waschräume		1. Obergeschoss	benutzt	keine
40	R108	9,18	Toiletten / Waschräume		1. Obergeschoss	benutzt	keine
41	R109	3,76	Toiletten / Waschräume		1. Obergeschoss	benutzt	keine
42	R110	8,07	Toiletten / Waschräume		1. Obergeschoss	benutzt	keine
43	R111	6,41	Toiletten / Waschräume		1. Obergeschoss	benutzt	keine
44	R112	6,46	Toiletten / Waschräume		1. Obergeschoss	benutzt	keine
45	R113	2,63	Toiletten / Waschräume		1. Obergeschoss	benutzt	keine
46	R114	3,46	Toiletten / Waschräume		1. Obergeschoss	benutzt	keine
47	R115	16,06	Lehrmittel / Vorbereitungs- / Sammlungsraum	<8	1. Obergeschoss	benutzt	keine
48	R116	29,19	Lehrmittel / Vorbereitungs- / Sammlungsraum	<8	1. Obergeschoss	benutzt	keine
49	R117	25,54	Beratungsraum	<8	1. Obergeschoss	benutzt	keine
50	R118	27,46	Lehrmittel / Vorbereitungs- / Sammlungsraum	<8	1. Obergeschoss	benutzt	keine
51	R119	53,31	Chemie	24	1. Obergeschoss	benutzt	keine
52	R120	40,90	allgemeiner Unterrichtsraum	15	1. Obergeschoss	benutzt	keine
53	R121	47,09	allgemeiner Unterrichtsraum	18	1. Obergeschoss	benutzt	keine
54	R122	43,88	Hauswirtschaft / Lehrküche	9	1. Obergeschoss	benutzt	keine
55	R123	24,42	Hauswirtschaft / Lehrküche	9	1. Obergeschoss	benutzt	keine
56	R124	46,41	Hauswirtschaft / Lehrküche	9	1. Obergeschoss	benutzt	keine
57	R125	47,75	allgemeiner Unterrichtsraum	18	1. Obergeschoss	benutzt	keine
58	R126	45,12	allgemeiner Unterrichtsraum	16	1. Obergeschoss	benutzt	keine
59	R127	26,31	allgemeiner Unterrichtsraum	<8	1. Obergeschoss	benutzt	keine
60	R128	48,89	allgemeiner Unterrichtsraum	18	1. Obergeschoss	benutzt	keine
61	R201	20,75	Lager / Abstellraum	keine	2. Obergeschoss	benutzt	keine
62	R202	44,18	Informatik	9	2. Obergeschoss	benutzt	keine
63	R203	15,09	Lehrmittel / Vorbereitungs- / Sammlungsraum	keine	2. Obergeschoss	benutzt	keine
64	R204	29,60	Informatik	12	2. Obergeschoss	benutzt	keine

65	R205	33,74	allgemeiner Unterrichtsraum	<8	2. Obergeschoss	benutzt	keine
66	R206	48,00	allgemeiner Unterrichtsraum	9	2. Obergeschoss	benutzt	keine
67	R207	45,86	allgemeiner Unterrichtsraum	9	2. Obergeschoss	benutzt	keine
68	R208	14,25	Toiletten / Waschräume		2. Obergeschoss	benutzt	keine
69	R209	14,76	Beschäftigungs- und Therapieraum	<8	2. Obergeschoss	benutzt	keine
70	R210	12,58	Toiletten / Waschräume		2. Obergeschoss	benutzt	keine
71	R211	3,83	Toiletten / Waschräume		2. Obergeschoss	benutzt	keine
72	R212	8,60	Toiletten / Waschräume		2. Obergeschoss	benutzt	keine
73	R213	3,83	Toiletten / Waschräume		2. Obergeschoss	benutzt	keine
74	R214	8,62	Toiletten / Waschräume		2. Obergeschoss	benutzt	keine
75	R215	198,39	Aula / Mehrzweckraum	>28	2. Obergeschoss	benutzt	keine
76	R216	4,46	Toiletten / Waschräume		2. Obergeschoss	benutzt	keine
77	R217	9,81	Toiletten / Waschräume		2. Obergeschoss	benutzt	keine
78	R218	4,17	Toiletten / Waschräume		2. Obergeschoss	benutzt	keine
79	R219	9,17	Toiletten / Waschräume		2. Obergeschoss	benutzt	keine
80	R220	26,25	Beratungsraum	<8	2. Obergeschoss	benutzt	keine
81	R221	12,95	Haustechnik	keine	2. Obergeschoss	benutzt	keine
82	R222	13,62	Lehrmittel / Vorbereitungs- / Sammlungsraum	keine	2. Obergeschoss	benutzt	keine
83	R223	16,71	Lehrmittel / Vorbereitungs- / Sammlungsraum	keine	2. Obergeschoss	benutzt	keine
84	R224	27,06	Lehrmittel / Vorbereitungs- / Sammlungsraum	keine	2. Obergeschoss	benutzt	keine
85	R225	47,07	allgemeiner Unterrichtsraum	18	2. Obergeschoss	benutzt	keine
86	R226	49,58	allgemeiner Unterrichtsraum	18	2. Obergeschoss	benutzt	keine
87	R227	44,48	allgemeiner Unterrichtsraum	16	2. Obergeschoss	benutzt	keine
88	R228	47,99	allgemeiner Unterrichtsraum	18	2. Obergeschoss	benutzt	keine
89							
90							
91							
92							
93							
94							
95							
96							
97							
98							
99							

### Förderzentrum an der Promenade Torgau mit den Förderschwerpunkten Lernen und geistige Entwicklung

Schulname / Schulort

#### Gebäude 3/Turnhalle/Gymnastikhalle/Bewegungsbad

Gebäude-/Schulteilbezeichnung (z. B. Haus II) und Ort, falls abweichend von Stammschule

#### Landkreis Nordsachsen

Schulträger

#### David Müller, C.Majatschek

Autor / Ansprechpartner:

**1835**

**Altbau**

**Landkreis Nordsachsen**

**20.09.2023**

**4420493**

Baujahr (falls bekannt)

Träger der Schulnetzplanung

Datenstand Raumerfassung

DISCH

lfd. Nr.	Raumnummer / Raumname ("Türschild")	Fläche in m <sup>2</sup>	Zweck / Hauptnutzung	Plätze	Etage	benutzt / unbenutzt	gemeinsame Nutzung
01	R101	5,58	Lager / Abstellraum	keine	Kellergeschoss	benutzt	keine
02	R102	66,69	Lager / Abstellraum	keine	Kellergeschoss	benutzt	keine
03	R103	13,74	Lager / Abstellraum	keine	Kellergeschoss	benutzt	keine
04	R001	5,03	Toiletten / Waschräume		Erdgeschoss	benutzt	keine
05	R002	3,72	Toiletten / Waschräume		Erdgeschoss	benutzt	keine
06	R004	3,8	Toiletten / Waschräume		Erdgeschoss	benutzt	keine
07	R005	8,74	Garderobe / Umkleideraum		Erdgeschoss	benutzt	keine
08	R006	5,24	Garderobe / Umkleideraum		Erdgeschoss	benutzt	keine
09	R007	52,22	Bewegungsbad	<8	Erdgeschoss	benutzt	Volkshochschule / Musikschule
10	R008	15,50	Lehrerpersonal	<8	Erdgeschoss	benutzt	keine
11	R009	5,77	Toiletten / Waschräume		Erdgeschoss	benutzt	keine
12	R010	1,17	Toiletten / Waschräume		Erdgeschoss	benutzt	keine
13	R011	143,35	Turnsaal / (Kranken-)Gymnastikraum	18	Erdgeschoss	benutzt	Volkshochschule / Musikschule
14	R012	29,15	Lager / Abstellraum	keine	Erdgeschoss	benutzt	keine
15	R013	315,92	Turnsaal / (Kranken-)Gymnastikraum	25	Erdgeschoss	benutzt	keine
16	R014	40,59	Lager / Abstellraum	keine	Erdgeschoss	benutzt	keine
17	R015	9,95	Arztraum / Erste-Hilfe Raum	<8	Erdgeschoss	benutzt	keine
18	R016	13,89	Garderobe / Umkleideraum	16	Erdgeschoss	benutzt	keine
19	R017	11,94	Toiletten / Waschräume		Erdgeschoss	benutzt	keine
20	R018	1,39	Toiletten / Waschräume		Erdgeschoss	benutzt	keine
21	R019	4,08	Toiletten / Waschräume		Erdgeschoss	benutzt	keine
22	R020	11,87	Toiletten / Waschräume		Erdgeschoss	benutzt	keine
23	R021	3,72	Toiletten / Waschräume		Erdgeschoss	benutzt	keine
24	R022	1,39	Toiletten / Waschräume		Erdgeschoss	benutzt	keine
25	R023	13,92	Garderobe / Umkleideraum	16	Erdgeschoss	benutzt	keine
26	R024	12,82	Toiletten / Waschräume	<8	Erdgeschoss	benutzt	keine
27	R025	20,52	Beschäftigungs- und Therapieraum	keine	Erdgeschoss	benutzt	keine
28	R026	28,83	Beschäftigungs- und Therapieraum	<8	Erdgeschoss	benutzt	keine

29	R027	11,76	Beschäftigungs- und Therapieraum	keine	Erdgeschoss	benutzt	keine
30	R028	1,36	Toiletten / Waschräume		Erdgeschoss	benutzt	keine
31	R029	5,65	Toiletten / Waschräume		Erdgeschoss	benutzt	keine
32	R030	7,49	Garderobe / Umkleideraum	8	Erdgeschoss	benutzt	keine
33	R031	5,99	Garderobe / Umkleideraum	<8	Erdgeschoss	benutzt	keine
34	R032	1,35	Toiletten / Waschräume		Erdgeschoss	benutzt	keine
35	R033	5,86	Toiletten / Waschräume		Erdgeschoss	benutzt	keine
36							
37							
38							
39							
40							
41							
42							
43							
44							
45							
46							
47							
48							
49							
50							
51							
52							
53							
54							
55							
56							
57							
58							
59							
60							
61							
62							
63							
64							

**Förderzentrum an der Promenade Torgau mit den Förderschwerpunkten Lernen und geistige Entwicklung**

Schulname / Schulort

**Containerschule Südring 15 A, 04860 Torgau**

Gebäude-/Schulteilbezeichnung (z. B. Haus II) und Ort, falls abweichend von Stammschule

**Landkreis Nordsachsen**

Schulträger

**David Müller, C. Majatschek**

Autor / Ansprechpartner:

**etwa 1991**

**Containerbau**

Baujahr (falls bekannt) Gebäudebeschreibung (z. B. Gründerzeit, Altneubau, Typ Dresden)

**Landkreis Nordsachsen**

Träger der Schulnetzplanung

**20.09.2023**

Datenstand Raumerfassung

**4420493**

DISCH

Ifd. Nr.	Raumnummer / Raumname ("Türschild")	Fläche in m <sup>2</sup>	Zweck / Hauptnutzung	Plätze	Etage	benutzt / unbenutzt	gemeinsame Nutzung
01	R001	4,81	Haustechnik	keine	Erdgeschoss	benutzt	keine
02	R002	55,46	allgemeiner Unterrichtsraum	18	Erdgeschoss	benutzt	keine
03	R003	55,43	Hort (in Einzelnutzung)	18	Erdgeschoss	benutzt	keine
04	R004	55,63	allgemeiner Unterrichtsraum	18	Erdgeschoss	benutzt	Hort
05	R005	26,54	Beschäftigungs- und Therapieraum	9	Erdgeschoss	benutzt	Hort
06	R006	26,54	Hort (in Einzelnutzung)	<8	Erdgeschoss	benutzt	keine
07	R007	15,5	Toiletten / Waschräume		Erdgeschoss	benutzt	keine
08	R101	55,43	allgemeiner Unterrichtsraum	18	1. Obergeschoss	benutzt	keine
09	R102	55,08	allgemeiner Unterrichtsraum	18	1. Obergeschoss	benutzt	keine
10	R103	55,56	allgemeiner Unterrichtsraum	18	1. Obergeschoss	benutzt	keine
11	R104	26,54	Lehrerpersonal	<8	1. Obergeschoss	benutzt	keine
12	R105	26,6	Werken / Technik / Textil	9	1. Obergeschoss	benutzt	keine
13	R106	15,5	Toiletten / Waschräume		1. Obergeschoss	benutzt	keine
14							
15							
16							
17							
18							
19							
20							
21							
22							
23							
24							
25							
26							
27							
28							

## 1. Schulnetzbericht (§ 4 SächsSchulnetzVO) - 2023

Schulname: Caritas-Schule für Erziehungshilfe Eilenburg

Schulbild/



Schulträger	Caritas-Trägersgesellschaft St. Mauritius gGmbH
Zentralörtliche Funktion des Schulträgers nach LEP / Regionalplan	
Dienststellenschlüssel	4420162
Telefon (optional)	03423 – 68 24 30
Telefax (optional)	03423 – 68 24 16
Homepage (optional)	<a href="http://www.ctm-magdeburg.de/">http://www.ctm-magdeburg.de/</a>
E-Mail (optional)	caritas.eilenburg@gmx.de

### Gebäude 1 (Hauptgebäude) – Haus A

Anschrift	Rödgener Landstraße 16, 04838 Eilenburg
Baujahr/Gebäudetyp	1927
Jahr und Umfang der Rekonstruktion	2000
Schulfreifläche (m <sup>2</sup> )	1.500 m <sup>2</sup> Schulhof
Barrierefreiheit	nein

### Gebäude 2 - Haus B

Anschrift	Rödgener Landstraße 16, 04838 Eilenburg
Baujahr/Gebäudetyp	1927
Jahr und Umfang der Rekonstruktion	2002
Schulfreifläche (m <sup>2</sup> )	1.500 m <sup>2</sup> Schulhof
Barrierefreiheit	nein

**Gebäude 3 - Grundschule**

Anschrift	Rödgener Landstraße 16, 04838 Eilenburg
Baujahr/Gebäudetyp	1927
Jahr und Umfang der Rekonstruktion	2015
Schulfreifläche (m <sup>2</sup> )	1.600 m <sup>2</sup> Schulhof
Barrierefreiheit	nein

**Gebäude 4 - Haus 7**

Anschrift	Rödgener Landstraße 16, 04838 Eilenburg
Baujahr/Gebäudetyp	1927
Jahr und Umfang der Rekonstruktion	2002
Schulfreifläche (m <sup>2</sup> )	1.600 m <sup>2</sup> Schulhof
Barrierefreiheit	nein

**Sporthalle 1**

Anschrift	Rödgener Landstraße 16, 04838 Eilenburg
Baujahr	1927
Jahr und Umfang der Rekonstruktion	2002
Anzahl der Felder	1
Sportfläche Sporthalle (m <sup>2</sup> )	146,38 m <sup>2</sup>
Barrierefreiheit	nein
Mitnutzungen durch andere Schulen bzw. Dritte und Umfang	Caritas-Kinderheim Eilenburg Kindertagesstätte 1 x wöchentlich

**Sporthalle 2 (nur bei Bedarf)**

Anschrift	
Baujahr	
Jahr und Umfang der Rekonstruktion	
Anzahl der Felder	
Sportfläche Sporthalle (m <sup>2</sup> )	
Barrierefreiheit	
Mitnutzungen durch andere Schulen bzw. Dritte und Umfang	

**Genutzte Schwimmhalle**

Anschrift	Ziegelstraße 13, 04838 Eilenburg
Baujahr	Nicht bekannt
Jahr und Umfang der Rekonstruktion	Nicht bekannt
Länge und Anzahl der Bahnen	25 m; 1 Bahn
Barrierefreiheit	

Weitere Mindestangaben zur Schule

Darstellung zum Umfang der Bildungsangebote (siehe Legende)	
Außerunterrichtliche Betreuungsangebote nach § 16 Abs. 1 SächsSchulG	Sport, Kunst, Kultur, Medien, Werken, Kochen + Backen, Modellbau
Vorhandene Betreuungsangebote nach § 16 Abs. 2 SächsSchulG einschl. Kapazität lt. Betriebserlaubnis sowie der Auslastung in %	
Standorte der Heimunterbringung nach § 13 Abs. 3 SächsSchulG einschl. Kapazität lt. Betriebserlaubnis sowie der Auslastung in %	Unter eigener Trägerschaft möglich.
Aussagen zu Internatsunterbringung (nur Schulen mit vertiefter Ausbildung und Schulen des zweiten Bildungsweges)	
Benennung des Kooperationsverbundes nach § 4c Abs. 7 Satz 1 SächsSchulG	
Einzugsbereich (nur bei Schulen ohne Schulbezirk bei Einrichtung)	Landkreis Nordsachsen, teilweise Leipzig und Leipziger Land Lt. Gutachten
Schulbezirk bei Grundschulen nach § 25 SächsSchulG	
Hortstandorte je Grundschulbezirk einschl. der Kapazitäten nach Betriebserlaubnis (§23a Abs. 1 SächsSchulG)	
Bestehende Formen kommunaler Zusammenarbeit nach SächsKomZG (§ 4 Abs. 2 Nr. 10 SächsSchulnetzVO)	Jugendämter, Schulen, medizinische Angebote (z. B. SPZ, Klinik Hubertusburg u.a.)
Sonstige regional relevante Angaben	



**Caritas-Schule für Erziehungshilfe Eilenburg**

Schulname / Schulort

**Grundschule**

Gebäudebezeichnung (z. B. Hauptgebäude, Haus I, Altbau, Haus "Lessing")

**Caritas-Trägergesellschaft St. Mauritius gGmbH Magdeburg**

Schulträger

**Herr Müller**

Autor / Ansprechpartner

**1927****Standardbauformen**

Baujahr (falls bekannt)

Gebäudetyp (falls bekannt, z. B. Gründerzeit, Altbau, Typ Dresden)

Träger der Schulnetzplanung

**30.10.2023**

Datenstand Raumerfassung

**4420162**

DISCH

lfd. Nr.	Raumnummer / Raumname ("Türschild")	Fläche in m <sup>2</sup>	Zweck / Hauptnutzung	Plätze	Etage	benutzt / unbenutzt	gemeinsame Nutzung
01	001	23,17	Lager / Abstellraum	keine	Kellergeschoss	benutzt	keine
02	002	14,49	Lager / Abstellraum	keine	Kellergeschoss	benutzt	keine
03	003	6,7	Haustechnik	keine	Kellergeschoss	benutzt	keine
04	004	4,58	Toiletten / Waschräume	<8	Kellergeschoss	benutzt	keine
05	004 a	7,63	Toiletten / Waschräume	<8	Kellergeschoss	benutzt	keine
06	005	4,98	Toiletten / Waschräume	<8	Kellergeschoss	benutzt	keine
07	005 a	6,02	Toiletten / Waschräume	<8	Kellergeschoss	benutzt	keine
08	005 b	1,68	Toiletten / Waschräume	<8	Kellergeschoss	benutzt	keine
09	007	5,76	Lager / Abstellraum	keine	Kellergeschoss	benutzt	keine
10	008	23,99	Lager / Abstellraum	keine	Kellergeschoss	benutzt	keine
11	101	34,29	allgemeiner Unterrichtsraum	10	Erdgeschoss	benutzt	Ganztagsangebote
12	102	23,08	Beschäftigungs- und Therapieraum	10	Erdgeschoss	benutzt	keine
13	103	23,08	Beschäftigungs- und Therapieraum	10	Erdgeschoss	benutzt	keine
14	104	34,28	allgemeiner Unterrichtsraum	10	Erdgeschoss	benutzt	Ganztagsangebote
15	201	35,42	allgemeiner Unterrichtsraum	10	1. Obergeschoss	benutzt	Ganztagsangebote
16	202	14,64	Beschäftigungs- und Therapieraum	<8	1. Obergeschoss	benutzt	keine
17	203	24,3	Aula / Mehrzweckraum	20	1. Obergeschoss	benutzt	keine
18	204	14,64	Lehrmittel / Vorbereitungs- / Sammlungsraum	keine	1. Obergeschoss	benutzt	keine
19	205	3,41	allgemeiner Unterrichtsraum	10	1. Obergeschoss	benutzt	Ganztagsangebote
20	301	45,67	Informatik	10	Dachgeschoss	benutzt	Ganztagsangebote
21	302	19,37	Lehrpersonal	<8	Dachgeschoss	benutzt	keine
22	303	14,88	Lehrmittel / Vorbereitungs- / Sammlungsraum	keine	Dachgeschoss	benutzt	keine
23	304	2,69	Toiletten / Waschräume	<8	Dachgeschoss	benutzt	keine
24							
25							
26							
27							
28							

**Caritas-Schule für Erziehungshilfe Eilenburg**

Schulname / Schulort

**Gebäude 1 - Schule A**

Gebäude-/Schulteilbezeichnung (z. B. Haus II) und Ort, falls abweichend von Stammschule

Caritas-Trägergesellschaft St. Mauritius gGmbH Magdeburg

Schulträger

**Herr Müller**

Autor / Ansprechpartner:

**1927****Standardbauformen****30.10.2023****4420162**

Baujahr (falls bekannt)

Gebäudebeschreibung (z. B. Gründerzeit, Altneubau, Typ Dresden)

Träger der Schulnetzplanung

Datenstand Raumerfassung

DISCH

lfd. Nr.	Raumnummer / Raumname ("Türschild")	Fläche in m²	Zweck / Hauptnutzung	Plätze	Etage	benutzt / unbenutzt	gemeinsame Nutzung
01	005	15,11	Lager / Abstellraum	keine	Kellergeschoss	benutzt	keine
02	006	18,98	Lager / Abstellraum	keine	Kellergeschoss	benutzt	keine
03	007	25,18	Lager / Abstellraum	keine	Kellergeschoss	benutzt	keine
04	008	65,17	Haustechnik	keine	Kellergeschoss	benutzt	keine
05	012	28,52	Hauswirtschaft / Lehrküche	10	Kellergeschoss	benutzt	Ganztagsangebote
06	014	14,17	Lehrmittel / Vorbereitungs- / Sammlungsraum	keine	Kellergeschoss	benutzt	keine
07	015	59,25	Hauswirtschaft / Lehrküche	20	Kellergeschoss	benutzt	Ganztagsangebote
08	104	11,96	Lehrmittel / Vorbereitungs- / Sammlungsraum	keine	Erdgeschoss	benutzt	keine
09	105	15,18	Lehr- und Übungsraum / Labor	<8	Erdgeschoss	benutzt	keine
10	106	49,36	allgemeiner Unterrichtsraum	10	Erdgeschoss	benutzt	keine
11	108	30,59	allgemeiner Unterrichtsraum	10	Erdgeschoss	benutzt	keine
12	110	34,52	Biologie	10	Erdgeschoss	benutzt	keine
13	111	12,6	Lehr- und Übungsraum / Labor	keine	Erdgeschoss	benutzt	keine
14	112	29,14	Lehrmittel / Vorbereitungs- / Sammlungsraum	10	Erdgeschoss	benutzt	keine
15	114	14,88	Lehrmittel / Vorbereitungs- / Sammlungsraum	keine	Erdgeschoss	benutzt	keine
16	115	59,89	Werken / Technik / Textil	10	Erdgeschoss	benutzt	Ganztagsangebote
17	203	44,35	allgemeiner Unterrichtsraum	10	1. Obergeschoss	benutzt	keine
18	204	11,73	Arztraum / Erste-Hilfe Raum	<8	1. Obergeschoss	benutzt	keine
19	205	15,18	Sekretariat	<8	1. Obergeschoss	benutzt	keine
20	206	19,36	Schulleitung	<8	1. Obergeschoss	benutzt	keine
21	208	31,45	allgemeiner Unterrichtsraum	10	1. Obergeschoss	benutzt	keine
22	210	35,43	Chemie	10	1. Obergeschoss	benutzt	keine
23	211	12,6	Lehrmittel / Vorbereitungs- / Sammlungsraum	keine	1. Obergeschoss	benutzt	keine
24	213	25,41	allgemeiner Unterrichtsraum	10	1. Obergeschoss	benutzt	keine
25	303	36,78	Lehrpersonal	20	Dachgeschoss	benutzt	keine
26	304	9,6	Lehrmittel / Vorbereitungs- / Sammlungsraum	keine	Dachgeschoss	benutzt	keine
27	305	5,92	Lehrmittel / Vorbereitungs- / Sammlungsraum	keine	Dachgeschoss	benutzt	keine
28	306	42,52	Informatik	10	Dachgeschoss	benutzt	Ganztagsangebote

29	308	18,94	Informatik	10	Dachgeschoss	benutzt	Ganztagsangebote
30	310	49,9	Kunst	10	Dachgeschoss	benutzt	Ganztagsangebote
31							
32							
33							
34							
35							
36							
37							
38							
39							
40							
41							
42							
43							
44							
45							
46							
47							
48							
49							
50							
51							
52							
53							
54							
55							
56							
57							
58							
59							
60							
61							
62							
63							
64							

**Caritas-Schule für Erziehungshilfe Eilenburg**

Schulname / Schulort

**Gebäude 2 - Schule B**

Gebäude-/Schulteilbezeichnung (z. B. Haus II) und Ort, falls abweichend von Stammschule

**Caritas-Trägersgesellschaft St. Mauritius gGmbH Magdeburg**

Schulträger

**Herr Müller**

Autor / Ansprechpartner:

**1927**

Baujahr (falls bekannt)

**Standardbauformen**

Gebäudebeschreibung (z. B. Gründerzeit, Altneubau, Typ Dresden)

Träger der Schulnetzplanung

**30.10.2023**

Datenstand Raumerfassung

**4420162**

DISCH

lfd. Nr.	Raumnummer / Raumname ("Türschild")	Fläche in m <sup>2</sup>	Zweck / Hauptnutzung	Plätze	Etage	benutzt / unbenutzt	gemeinsame Nutzung
01	002	48,82	Lager / Abstellraum	keine	Kellergeschoss	benutzt	keine
02	005	5,28	Lager / Abstellraum	keine	Kellergeschoss	benutzt	keine
03	102	50,64	allgemeiner Unterrichtsraum	10	Erdgeschoss	benutzt	Ganztagsangebote
04	103	36	allgemeiner Unterrichtsraum	10	Erdgeschoss	benutzt	Ganztagsangebote
05	106	146,38	Turnsaal / (Kranken-)Gymnastikraum	>28	Erdgeschoss	benutzt	Ganztagsangebote
06	107	8,4	Lager / Abstellraum	keine	Erdgeschoss	benutzt	keine
07	108	18,4	Lehrmittel / Vorbereitungs- / Sammlungsraum	keine	Erdgeschoss	benutzt	keine
08	113	4,75	Toiletten / Waschräume	<8	Erdgeschoss	benutzt	keine
09	114	10,92	Garderobe / Umkleideraum	10	Erdgeschoss	benutzt	keine
10	115	12,58	Garderobe / Umkleideraum	10	Erdgeschoss	benutzt	keine
11	116	10,34	Toiletten / Waschräume	<8	Erdgeschoss	benutzt	keine
12	119 / 119 a	13,97	Lehrmittel / Vorbereitungs- / Sammlungsraum	keine	Erdgeschoss	benutzt	keine
13	202	51,74	allgemeiner Unterrichtsraum	10	1. Obergeschoss	benutzt	Ganztagsangebote
14	203	36	allgemeiner Unterrichtsraum	10	1. Obergeschoss	benutzt	Ganztagsangebote
15	206	149,92	Aula / Mehrzweckraum	>28	1. Obergeschoss	benutzt	keine
16	212	7,44	Toiletten / Waschräume	<8	1. Obergeschoss	benutzt	keine
17	213	4,94	Toiletten / Waschräume	<8	1. Obergeschoss	benutzt	keine
18	214	9,36	Toiletten / Waschräume	<8	1. Obergeschoss	benutzt	keine
19	302	23,96	allgemeiner Unterrichtsraum	10	Dachgeschoss	benutzt	Ganztagsangebote
20	303	9,5	Lehrmittel / Vorbereitungs- /	keine	Dachgeschoss	benutzt	keine
21	305	3,94	Lager / Abstellraum	keine	Dachgeschoss	benutzt	keine
22	306	12,95	Beschäftigungs- und Therapieraum	<8	Dachgeschoss	benutzt	keine
23	307	4,89	Lager / Abstellraum	keine	Dachgeschoss	benutzt	keine
24	308	15,98	Lehrpersonal	<8	Dachgeschoss	benutzt	keine
25	308	15,98	Lehrpersonal	<8	Dachgeschoss	benutzt	keine
26							
27							
28							

**Caritas-Schule für Erziehungshilfe Eilenburg**

Schulname / Schulort

**Haus 7**

Gebäude-/Schulteilbezeichnung (z. B. Haus II) und Ort, falls abweichend von Stammschule

**Caritas-Trägersgesellschaft St. Mauritius gGmbH Magdeburg**

Schulträger

**Herr Müller**

Autor / Ansprechpartner:

**1927**

**Standardbauformen**

Baujahr (falls bekannt)

Gebäudebeschreibung (z. B. Gründerzeit, Altneubau, Typ Dresden)

Träger der Schulnetzplanung

**30.10.2023**

Datenstand Raumerfassung

**4420162**

DISCH

lfd. Nr.	Raumnummer / Raumname ("Türschild")	Fläche in m²	Zweck / Hauptnutzung	Plätze	Etage	benutzt / unbenutzt	gemeinsame Nutzung
01	023	75,63	Turnsaal / (Kranken-)Gymnastikraum	10	Kellergeschoss	benutzt	Ganztagsangebote
02	115	16,2	Lehrmittel / Vorbereitungs- / Sammlungsraum	10	Erdgeschoss	benutzt	keine
03	118	76	GTA (ausschließlich)	20	Erdgeschoss	benutzt	Ganztagsangebote
04	119	18,48	Werken / Technik / Textil	10	Erdgeschoss	benutzt	keine
05	217	37,85	Kunst	10	1. Obergeschoss	benutzt	Ganztagsangebote
06	218	37,05	Informatik	10	1. Obergeschoss	benutzt	Ganztagsangebote
07	220	20,97	Bibliothek	<8	1. Obergeschoss	benutzt	Ganztagsangebote
08	221	15,75	Beschäftigungs- und Therapieraum	<8	1. Obergeschoss	benutzt	Ganztagsangebote
09							
10							
11							
12							
13							
14							
15							
16							
17							
18							
19							
20							
21							
22							
23							
24							
25							
26							
27							
28							

## Schulnetzbericht (§ 4 SächsSchulnetzVO) - 2023

Schulname: Klinikschule am Fachkrankenhaus Hubertusburg gGmbH am Standort Wermisdorf



Schulträger	Landkreis Nordsachsen
Zentralörtliche Funktion des Schulträgers nach LEP / Regionalplan	nicht zutreffend
Dienststellenschlüssel	4420253
Telefon (optional)	034 364 / 6 - 0
Telefax (optional)	034 364 / 6 - 2909
Homepage (optional)	<a href="https://www.sanktgeorg.de/index.php?id=326">https://www.sanktgeorg.de/index.php?id=326</a>
E-Mail (optional)	kjppp@kh-hubertusburg.de

### Gebäude 1 (Hauptgebäude)

Anschrift	Fachkrankenhaus Hubertusburg gGmbH 047799 Wermisdorf Haus 100
Baujahr/Gebäudetyp	1905
Jahr und Umfang der Rekonstruktion	2007/08
Schulfreifläche (m <sup>2</sup> )	250 m <sup>2</sup> mit Spielgeräten
Barrierefreiheit	ja

**Sporthalle 1**

Anschrift	entfällt; ist aber notwendig und ist geplant
Baujahr	
Jahr und Umfang der Rekonstruktion	
Anzahl der Felder	
Sportfläche Sporthalle (m <sup>2</sup> )	
Barrierefreiheit	
Mitnutzungen durch andere Schulen bzw. Dritte und Umfang	

**Genutzte Schwimmhalle**

Anschrift	entfällt
Baujahr	
Jahr und Umfang der Rekonstruktion	
Länge und Anzahl der Bahnen	
Barrierefreiheit	

Weitere Mindestangaben zur Schule

Darstellung zum Umfang der Bildungsangebote (siehe Legende)	nicht zutreffend
Außerunterrichtliche Betreuungsangebote nach § 16 Abs. 1 SächsSchulG	nicht zutreffend
Vorhandene Betreuungsangebote nach § 16 Abs. 2 SächsSchulG einschl. Kapazität lt. Betriebserlaubnis sowie der Auslastung in %	nicht zutreffend
Standorte der Heimunterbringung nach § 13 Abs. 3 SächsSchulG einschl. Kapazität lt. Betriebserlaubnis sowie der Auslastung in %	nicht zutreffend
Aussagen zu Internatsunterbringung (nur Schulen mit vertiefter Ausbildung und Schulen des zweiten Bildungsweges)	nicht zutreffend
Benennung des Kooperationsverbundes nach § 4c Abs. 7 Satz 1 SächsSchulG	nicht zutreffend
Einzugsbereich (nur bei Schulen ohne Schulbezirk bei Einrichtung)	nicht zutreffend
Schulbezirk bei Grundschulen nach § 25 SächsSchulG	nicht zutreffend
Hortstandorte je Grundschulbezirk einschl. der Kapazitäten nach Betriebserlaubnis (§23a Abs. 1 SächsSchulG)	nicht zutreffend
Bestehende Formen kommunaler Zusammenarbeit nach SächsKomZG (§ 4 Abs. 2 Nr. 10 SächsSchulnetzVO)	nicht zutreffend
Sonstige regional relevante Angaben	Fachkrankenhaus Hubertusburg gGmbH betreibt die Klinikschule im Rahmen einer Vereinbarung mit dem Landkreis eigenständig



Schulname / Schulort

**Kliniksche am FKH Hubertusburg Wermtdorf, Haus 100**

Gebäudebezeichnung (z. B. Hauptgebäude, Haus I, Altbau, Haus "Lessing")

**ca. 1890 (2020)**

Baujahr (falls bekannt)

**Gründerzeit**

Gebäudetyp (falls bekannt, z. B. Gründerzeit, Altneubau, Typ Dresden)

**Landkreis Nordsachsen**

Schulträger

**Landkreis Nordsachsen**

Träger der Schulnetzplanung

**Dr. Grampp / Frau Süß**

Autor / Ansprechpartner

**25.10.2023**

Datenstand Raumerfassung

**4420253**

DISCH

lfd. Nr.	Raumnummer / Raumname ("Türschild")	Fläche in m <sup>2</sup>	Zweck / Hauptnutzung	Plätze	Etage	benutzt / unbenutzt	gemeinsame Nutzung
01	Unterrichtsraum 1, 2.36	23	allgemeiner Unterrichtsraum	<8	Dachgeschoss	benutzt	keine
02	Unterrichtsraum 2, 2.35	16	allgemeiner Unterrichtsraum	<8	Dachgeschoss	benutzt	keine
03	Unterrichtsraum 3, 2.20		allgemeiner Unterrichtsraum	<8	Dachgeschoss	benutzt	keine
04	<b>diese Klinik- und Krankenhausschule ist eine Außenstelle der Rosenthalschule Oschatz - Schule mit dem Förderschwerpunkt Lernen</b>						
05							
06							
07							
08							
09							
10							
11							
12							
13							
14							
15							
16							
17							

## **2. Mittel- und langfristige Bedarfsprognose**

Bei der mittel- und langfristigen Bedarfsprognose wird die Entwicklung der Schülerzahlen in den kommenden fünf bzw. zehn Jahren für die allgemeinbildenden Förderschulen in öffentlicher und in freier Trägerschaft im Landkreis Nordsachsen durch den Zahlenbogen umfassend vorgestellt.

Die allgemeinen Grundsätze und die Hinweise zur Datenerfassung sind analog den Grund- und Oberschulen anzuwenden. Die Schülerzahlen der Sächsischen Schulverwaltungssoftware SaxSVS entnommen.

Trotz dieser Annahmen sind die Schätzungen der künftig zu erwartenden Schülerzahlen an den Förderschulen mit erheblichen Unsicherheiten behaftet. Die Auswirkungen der Inklusion können noch keinesfalls abgeschätzt werden und die Förderschulquoten schwanken ebenfalls. Daher stellt LaSuB keine Berechnungen für Förderschulen zur Verfügung. Nach Rücksprache mit LaSuB werden die folgenden Zahlenbögen deshalb nur informatorisch verwendet, um trotz aller Unsicherheiten eine Orientierung und eine Tendenz beschreiben zu können. Letztendlich sind die genauen Schülerzahlen für die Schulnetzplanung nicht von so hoher Relevanz, sondern eher die Zahl der zu bildenden Klassen. Der Schulträger muss die notwendigen Räume ohnehin vorhalten.

**Schulname / Schulkürzel:**  
 Pestalozzischule, Förderzentrum  
 mit dem Förderschwerpunkt Lernen  
 Delitzsch  
 oafl-delitzsch

**Schulträger:**  
 Landkreis Nordsachsen

**Anschrift:**  
 Pestalozzistraße 5 04509 Delitzsch

**Mittelbereich:**  
 Delitzsch

**Kooperationsverbund:**

**pädagogische Besonderheiten, sonstiges:**

**Dienststellenschl.:**  
 4420139

**redaktioneller Stand:**

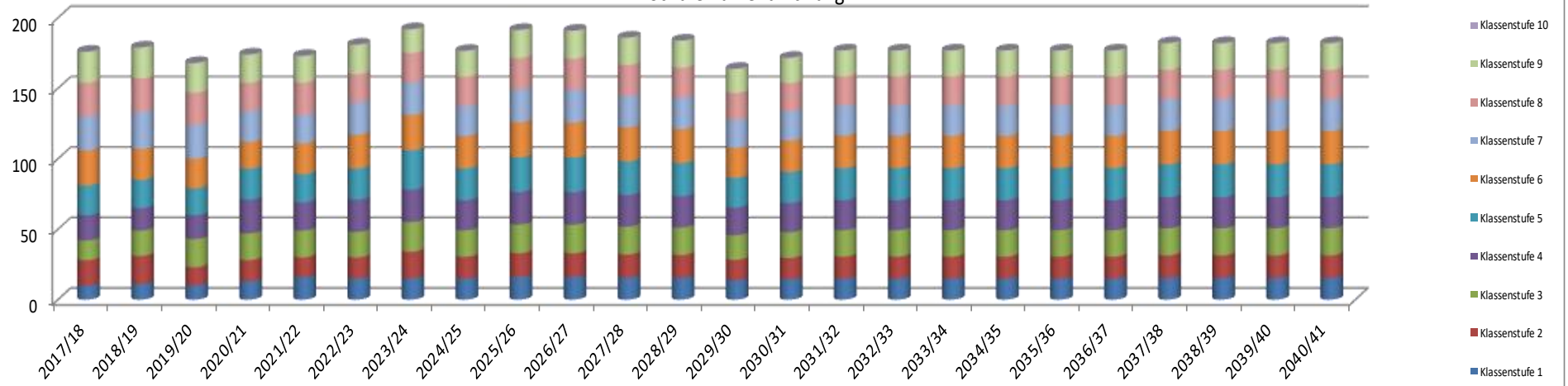
**Landkreis:**  
 Nordsachsen

**Gebietsstatus nach LEP:**  
 Mittelzentrum

Schulbezirk (Stadt- bzw. Ortsteile)	Anzahl der geborenen/wohnhaften Kinder im Zeitraum des Schulbezirkes unter Berücksichtigung der Daten des Statistischen Landesamtes																					
	01.07.12 30.06.13	01.07.13 30.06.14	01.07.14 30.06.15	01.07.15 30.06.16	01.07.16 30.06.17	01.07.17 30.06.18	01.07.18 30.06.19	01.07.19 30.06.20	01.07.20 30.06.21	01.07.21 30.06.22	01.07.22 30.06.23	01.07.23 30.06.24	01.07.24 30.06.25	01.07.25 30.06.26	01.07.26 30.06.27	01.07.27 30.06.28	01.07.28 30.06.29	01.07.29 30.06.30	01.07.30 30.06.31	01.07.31 30.06.32	01.07.32 30.06.33	01.07.33 30.06.34
Geburten StaLA Mittelbereiche	309	321	337	351	362	340	368	367	358	354	315	330	340	340	340	340	340	340	350	350	350	350
arithmetisches Mittel Kl. 1																						
Berechnung				15,0	15,0	14,9	16,1	16,1	15,7	15,5	13,8	14,5	14,9	14,9	14,9	14,9	14,9	14,9	15,3	15,3	15,3	15,3
<b>Prognose:</b>				15	15	15	16	16	16	15	14	14	15	15	15	15	15	15	15	15	15	15

Klasse	perspektivische Schätzung (Statistisches Landesamt der Freistaates Sachsen)																							
	Bestand 2017/18	Bestand 2018/19	Bestand 2019/20	Bestand 2020/21	Bestand 2021/22	Bestand 2022/23	Bestand 2023/24	2024/25	2025/26	2026/27	2027/28	2028/29	2029/30	2030/31	2031/32	2032/33	2033/34	2034/35	2035/36	2036/37	2037/38	2038/39	2039/40	2040/41
1	10	11	10	13	16	15	15	15	16	16	16	15	14	14	15	15	15	15	15	15	15	15	15	15
2	18	20	13	15	14	15	19	16	17	17	16	16	14	15	16	16	16	16	16	16	16	16	16	16
3	14	18	20	19	19	18	21	19	20	20	20	20	17	18	19	19	19	19	19	19	19	19	19	19
4	18	16	17	24	20	23	23	21	23	23	22	22	20	21	21	21	21	21	21	21	22	22	22	22
5	21	20	19	22	20	22	28	23	25	24	24	24	21	22	23	23	23	23	23	23	23	23	23	23
6	25	22	21	19	22	24	25	23	25	25	24	24	21	22	23	23	23	23	23	23	24	24	24	24
7	24	26	24	22	20	23	23	21	23	23	22	22	20	21	21	21	21	21	21	21	22	22	22	22
8	24	24	23	20	23	20	21	21	22	22	22	22	19	20	21	21	21	21	21	21	21	21	21	21
9	22	22	21	20	19	21	17	18	20	20	19	19	17	18	18	18	18	18	18	18	19	19	19	19
10	0	0	0	0	0	0	0	0	0	0	0	0	0	0	0	0	0	0	0	0	0	0	0	0
<b>Summe</b>	<b>176</b>	<b>179</b>	<b>168</b>	<b>174</b>	<b>173</b>	<b>181</b>	<b>192</b>	<b>177</b>	<b>191</b>	<b>191</b>	<b>186</b>	<b>184</b>	<b>164</b>	<b>172</b>	<b>177</b>	<b>177</b>	<b>177</b>	<b>177</b>	<b>177</b>	<b>177</b>	<b>182</b>	<b>182</b>	<b>182</b>	<b>182</b>

Schülerzahlentwicklung



**Schulname / Schulkürzel:**  
 Schule "Am Bürgergarten",  
 Förderzentrum mit dem Förderschwerpunkt  
 Lernen Eilenburg  
 oaf-eilenburg

**Schulträger:**  
 Landkreis Nordsachsen

**Anschrift:**  
 Dr.-Belian-Straße 2 04838 Eilenburg

**Mittelbereich:**  
 Eilenburg

**Kooperationsverbund:**

**pädagogische Besonderheiten, sonstiges:**

**Dienststellenschl.:**  
 4420154

**redaktioneller Stand:**

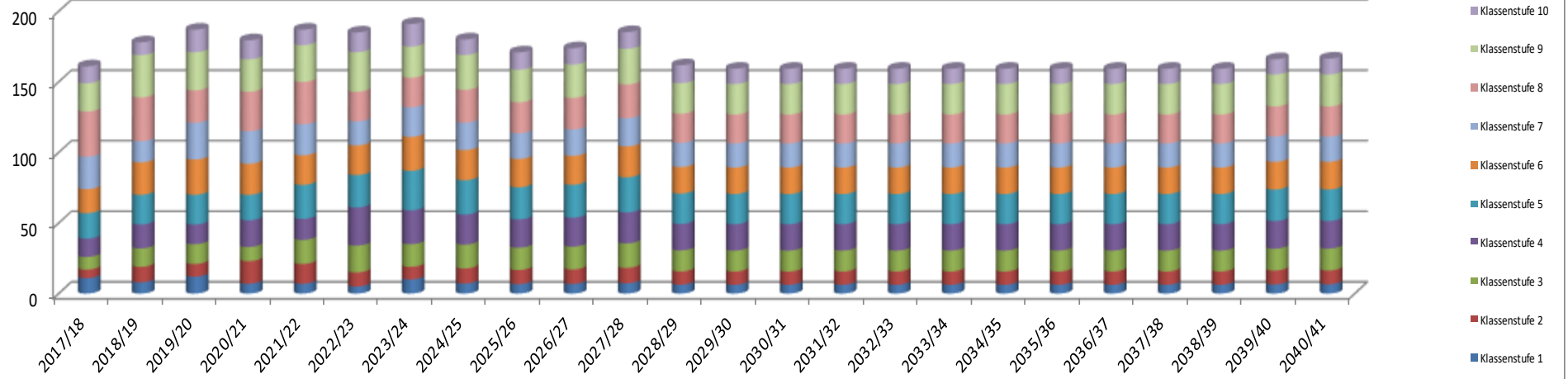
**Landkreis:**  
 Nordsachsen

**Gebietsstatus nach LEP:**  
 Mittelzentrum

Schulbezirk (Stadt- bzw. Ortsteile)	Anzahl der geborenen/wohnhaften Kinder im Zeitraum des Schulbezirkes unter Berücksichtigung der Daten des Statistischen Landesamtes																						
	01.07.12 30.06.13	01.07.13 30.06.14	01.07.14 30.06.15	01.07.15 30.06.16	01.07.16 30.06.17	01.07.17 30.06.18	01.07.18 30.06.19	01.07.19 30.06.20	01.07.20 30.06.21	01.07.21 30.06.22	01.07.22 30.06.23	01.07.23 30.06.24	01.07.24 30.06.25	01.07.25 30.06.26	01.07.26 30.06.27	01.07.27 30.06.28	01.07.28 30.06.29	01.07.29 30.06.30	01.07.30 30.06.31	01.07.31 30.06.32	01.07.32 30.06.33	01.07.33 30.06.34	
Geburten StaLA Mittelbereiche	233	238	263	252	259	251	235	241	257	221	220	220	220	220	220	220	220	220	220	220	230	230	
arithmetisches Mittel Kl. 1																							
Berechnung				5,0	10,0	7,1	6,7	6,8	7,3	6,3	6,3	6,3	6,3	6,3	6,3	6,3	6,3	6,3	6,3	6,3	6,5	6,5	
<b>Prognose:</b>				<b>5</b>	<b>10</b>	<b>7</b>	<b>7</b>	<b>7</b>	<b>7</b>	<b>6</b>	<b>6</b>	<b>6</b>	<b>6</b>	<b>6</b>	<b>6</b>	<b>6</b>	<b>6</b>	<b>6</b>	<b>6</b>	<b>6</b>	<b>7</b>	<b>7</b>	

Klasse	Bestand	Bestand	Bestand	Bestand	Bestand	Bestand	Bestand	perspektivische Schätzung (Statistisches Landesamt der Freistaates Sachsen)																
	2017/18	2018/19	2019/20	2020/21	2021/22	2022/23	2023/24	2024/25	2025/26	2026/27	2027/28	2028/29	2029/30	2030/31	2031/32	2032/33	2033/34	2034/35	2035/36	2036/37	2037/38	2038/39	2039/40	2040/41
1	11	8	12	7	7	5	10	7	7	7	7	6	6	6	6	6	6	6	6	6	6	6	7	7
2	6	11	9	16	14	10	9	11	10	10	11	9	9	9	9	9	9	9	9	9	9	9	10	10
3	9	13	14	10	17	19	16	17	16	16	17	15	15	15	15	15	15	15	15	15	15	15	15	15
4	13	17	14	19	15	27	24	21	20	21	22	19	19	19	19	19	19	19	19	19	19	19	20	20
5	18	21	21	18	24	23	28	24	23	23	25	21	21	21	21	21	21	21	21	21	21	21	22	22
6	17	23	25	22	21	23	24	21	20	21	22	19	19	19	19	19	19	19	19	19	19	19	20	20
7	23	15	26	23	22	17	21	19	18	19	20	17	17	17	17	17	17	17	17	17	17	17	18	18
8	32	31	23	28	30	21	21	23	22	22	24	21	20	20	20	20	20	20	20	20	20	20	21	21
9	20	30	27	23	26	28	22	25	23	24	25	22	22	22	22	22	22	22	22	22	22	22	23	23
10	12	9	16	14	11	14	16	11	12	12	12	13	11	11	11	11	11	11	11	11	11	11	11	11
<b>Summe</b>	<b>161</b>	<b>178</b>	<b>187</b>	<b>180</b>	<b>187</b>	<b>185</b>	<b>191</b>	<b>180</b>	<b>171</b>	<b>174</b>	<b>185</b>	<b>162</b>	<b>159</b>	<b>159</b>	<b>159</b>	<b>159</b>	<b>159</b>	<b>159</b>	<b>159</b>	<b>159</b>	<b>159</b>	<b>159</b>	<b>166</b>	<b>167</b>

Schülerzahlentwicklung



**Schulname / Schulkürzel:**  
 Rosenthalschule Oschatz,  
 Schule mit dem Förderschwerpunkt Lernen  
 0  
 oafl-oschatz

**Schulträger:**  
 Landkreis Nordsachsen

**Anschrift:**  
 Heinrich-Mann-Straße 37b 04758 Oschatz

**Mittelbereich:**  
 Oschatz

**Kooperationsverbund:**

**pädagogische Besonderheiten, sonstiges:**

**Dienststellenschl.:**  
 4420253

**redaktioneller Stand:**

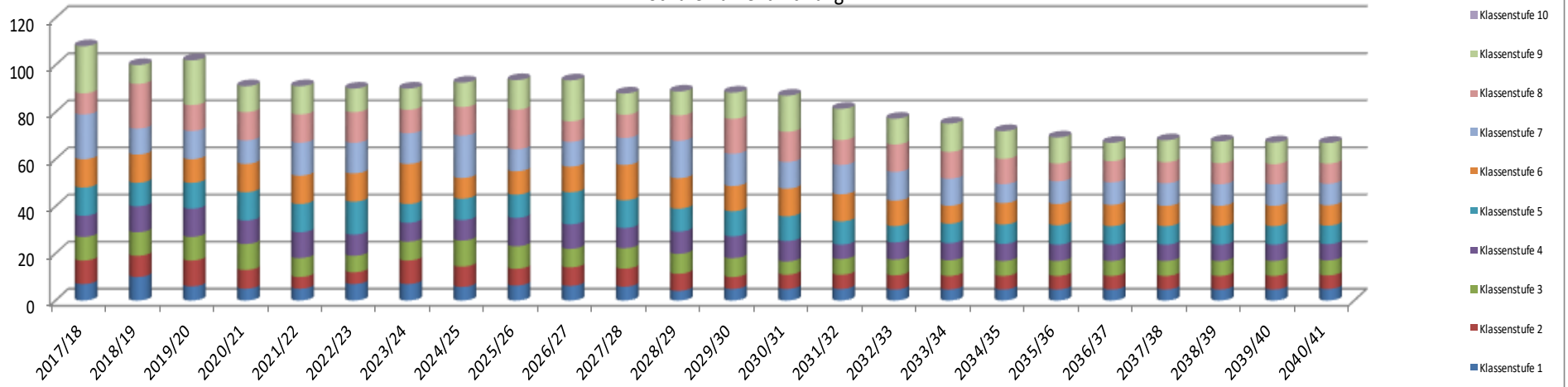
**Landkreis:**  
 Nordsachsen

**Gebietsstatus nach LEP:**  
 Mittelzentrum

Schulbezirk (Stadt- bzw. Ortsteile)	Anzahl der geborenen/wohnhafte Kinder im Zeitraum des Schulbezirkes unter Berücksichtigung der Daten des Statistischen Landesamtes																					
	01.07.12 30.06.13	01.07.13 30.06.14	01.07.14 30.06.15	01.07.15 30.06.16	01.07.16 30.06.17	01.07.17 30.06.18	01.07.18 30.06.19	01.07.19 30.06.20	01.07.20 30.06.21	01.07.21 30.06.22	01.07.22 30.06.23	01.07.23 30.06.24	01.07.24 30.06.25	01.07.25 30.06.26	01.07.26 30.06.27	01.07.27 30.06.28	01.07.28 30.06.29	01.07.29 30.06.30	01.07.30 30.06.31	01.07.31 30.06.32	01.07.32 30.06.33	01.07.33 30.06.34
Geburten StaLA Mittelbereiche	273	273	282	276	297	260	286	280	264	185	221	220	220	210	210	210	210	210	210	210	210	220
arithmetisches Mittel Kl. 1																						
Berechnung				7,0	7,0	5,8	6,4	6,2	5,9	4,1	4,9	4,9	4,9	4,7	4,7	4,7	4,7	4,7	4,7	4,7	4,7	4,9
<b>Prognose:</b>				7	7	6	6	6	6	4	5	5	5	5	5	5	5	5	5	5	5	5

Klasse	Bestand																							perspektivische Schätzung (Statistisches Landesamt der Freistaates Sachsen)									
	2017/18	2018/19	2019/20	2020/21	2021/22	2022/23	2023/24	2024/25	2025/26	2026/27	2027/28	2028/29	2029/30	2030/31	2031/32	2032/33	2033/34	2034/35	2035/36	2036/37	2037/38	2038/39	2039/40	2040/41									
1	7	10	6	5	5	7	7	6	6	6	6	4	5	5	5	5	5	5	5	5	5	5	5	5									
2	10	9	11	8	5	5	10	9	7	8	8	7	5	6	6	6	6	6	6	6	6	6	6	6									
3	10	10	10	11	8	7	8	11	10	8	9	8	8	6	7	7	7	6	6	6	6	6	6	6									
4	9	11	12	10	11	9	8	9	12	10	9	9	9	9	6	7	7	7	7	7	7	7	7	7									
5	12	10	11	12	12	14	8	9	10	14	12	10	11	10	10	7	8	8	8	8	8	8	8	8									
6	12	12	10	12	12	12	17	9	10	11	15	13	11	12	12	11	8	9	9	9	9	9	9	9									
7	19	11	12	10	14	13	13	18	9	11	12	16	14	11	12	12	11	8	10	10	10	9	9	9									
8	9	19	11	12	12	13	10	12	17	9	10	11	15	13	11	12	11	11	8	9	9	9	9	9									
9	20	8	19	11	12	10	9	10	13	17	9	10	11	15	13	11	12	12	11	8	9	9	9	9									
10	0	0	0	0	0	0	0	0	0	0	0	0	0	0	0	0	0	0	0	0	0	0	0	0									
<b>Summe</b>	<b>108</b>	<b>100</b>	<b>102</b>	<b>91</b>	<b>91</b>	<b>90</b>	<b>90</b>	<b>93</b>	<b>94</b>	<b>93</b>	<b>88</b>	<b>89</b>	<b>88</b>	<b>87</b>	<b>81</b>	<b>77</b>	<b>75</b>	<b>72</b>	<b>69</b>	<b>67</b>	<b>68</b>	<b>68</b>	<b>67</b>	<b>67</b>									

Schülerzahlentwicklung





**Schulname / Schulkürzel:**  
 Förderzentrum an der Promenade Torgau  
 mit den Förderschwerpunkten Lernen  
 und geistige Entwicklung  
 oafz-torgau

**Schulträger:**  
 Landkreis Nordsachsen

**Anschrift:**  
 Promenade 3/4 04860 Torgau

**Mittelbereich:**  
 Torgau

**Kooperationsverbund:**

**pädagogische Besonderheiten, sonstiges:**

**Dienststellenschl.:**  
 4420493

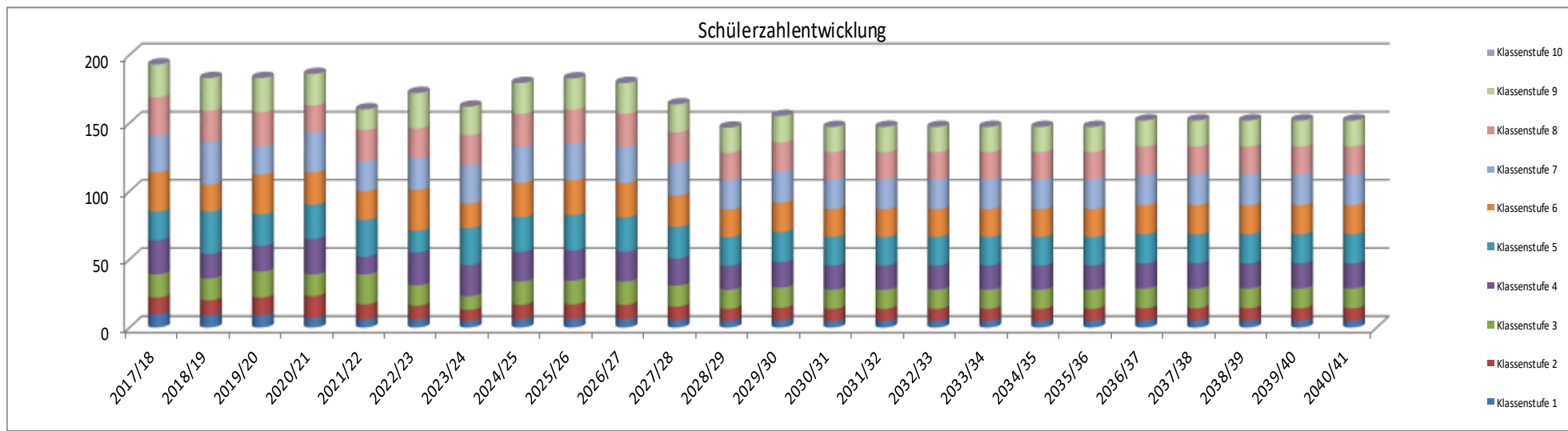
**redaktioneller Stand:**

**Landkreis:**  
 Nordsachsen

**Gebietsstatus nach LEP:**  
 Mittelzentrum

Schulbezirk (Stadt- bzw. Ortsteile)	Anzahl der geborenen/wohnhaften Kinder im Zeitraum des Schulbezirkes unter Berücksichtigung der Daten des Statistischen Landesamtes																					
	01.07.12 30.06.13	01.07.13 30.06.14	01.07.14 30.06.15	01.07.15 30.06.16	01.07.16 30.06.17	01.07.17 30.06.18	01.07.18 30.06.19	01.07.19 30.06.20	01.07.20 30.06.21	01.07.21 30.06.22	01.07.22 30.06.23	01.07.23 30.06.24	01.07.24 30.06.25	01.07.25 30.06.26	01.07.26 30.06.27	01.07.27 30.06.28	01.07.28 30.06.29	01.07.29 30.06.30	01.07.30 30.06.31	01.07.31 30.06.32	01.07.32 30.06.33	01.07.33 30.06.34
Geburten StaLA Mittelbereiche	358	334	329	337	375	378	385	378	345	309	327	310	310	310	310	310	310	320	320	320	320	320
arithmetisches Mittel Kl. 1																						
Berechnung				6,0	5,0	6,2	6,3	6,2	5,6	5,0	5,3	5,1	5,1	5,1	5,1	5,1	5,1	5,2	5,2	5,2	5,2	5,2
<b>Prognose:</b>				<b>6</b>	<b>5</b>	<b>6</b>	<b>6</b>	<b>6</b>	<b>6</b>	<b>5</b>	<b>5</b>	<b>5</b>	<b>5</b>	<b>5</b>	<b>5</b>	<b>5</b>	<b>5</b>	<b>5</b>	<b>5</b>	<b>5</b>	<b>5</b>	<b>5</b>

Klasse	Bestand																							perspektivische Schätzung (Statistisches Landesamt der Freistaates Sachsen)									
	2017/18	2018/19	2019/20	2020/21	2021/22	2022/23	2023/24	2024/25	2025/26	2026/27	2027/28	2028/29	2029/30	2030/31	2031/32	2032/33	2033/34	2034/35	2035/36	2036/37	2037/38	2038/39	2039/40	2040/41									
1	10	9	9	7	6	6	5	6	6	6	6	5	5	5	5	5	5	5	5	5	5	5	5	5									
2	12	11	13	16	11	10	8	11	11	11	10	9	9	9	9	9	9	9	9	9	9	9	9	9									
3	17	16	19	16	22	15	10	17	17	17	16	14	15	14	14	14	14	14	14	14	14	14	14	14									
4	25	18	19	26	13	24	23	22	22	22	20	18	19	18	18	18	18	18	18	18	18	18	18	18									
5	21	31	23	25	27	16	27	25	26	25	23	21	22	21	21	21	21	21	21	22	22	22	22	22									
6	29	20	29	24	21	30	18	25	26	25	23	20	22	21	21	21	21	21	21	21	21	21	21	21									
7	27	31	21	29	22	23	28	27	27	27	24	22	23	22	22	22	22	22	22	22	22	22	22	22									
8	28	23	25	20	23	22	22	24	25	24	22	20	21	20	20	20	20	20	20	21	21	21	21	21									
9	24	24	25	23	15	26	21	23	23	23	21	18	19	18	18	18	18	18	19	19	19	19	19	19									
10	0	0	0	0	0	0	0	0	0	0	0	0	0	0	0	0	0	0	0	0	0	0	0	0									
<b>Summe</b>	<b>193</b>	<b>183</b>	<b>183</b>	<b>186</b>	<b>160</b>	<b>172</b>	<b>162</b>	<b>179</b>	<b>183</b>	<b>179</b>	<b>164</b>	<b>147</b>	<b>155</b>	<b>147</b>	<b>147</b>	<b>147</b>	<b>147</b>	<b>147</b>	<b>147</b>	<b>152</b>	<b>152</b>	<b>152</b>	<b>152</b>	<b>152</b>									



**Schulname / Schulkürzel:**  
Fröbelschule Delitzsch,  
Förderzentrum mit dem Förderschwerpunkt  
geistige Entwicklung  
oafg-delitzsch

**Schulträger:**  
Landkreis Nordsachsen

**Anschrift:**  
Kahlhausen 1 04509 Delitzsch

**Mittelbereich:**  
Delitzsch

**Kooperationsverbund:**

**pädagogische Besonderheiten, sonstiges:**

**Dienststellenschl.:**  
4420170

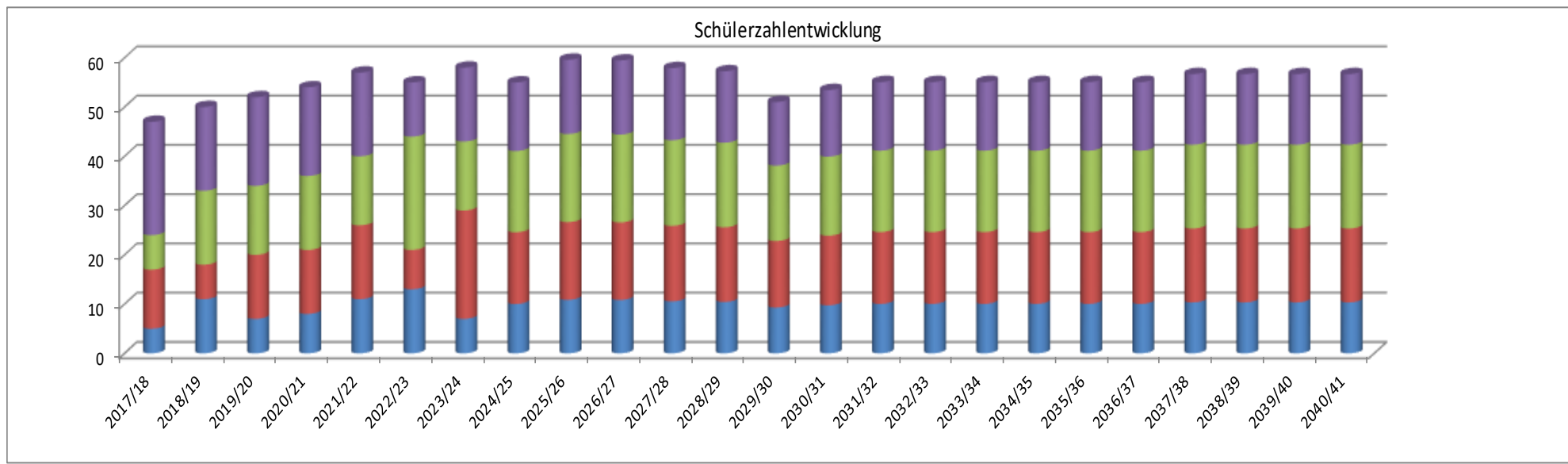
**redaktioneller Stand:**

**Landkreis:**  
Nordsachsen

**Gebietsstatus nach LEP:**  
Mittelzentrum

Schulbezirk (Stadt- bzw. Ortsteile)	Anzahl der geborenen/wohnhaften Kinder im Zeitraum des Schulbezirkes unter Berücksichtigung der Daten des Statistischen Landesamtes																					
	01.07.12 30.06.13	01.07.13 30.06.14	01.07.14 30.06.15	01.07.15 30.06.16	01.07.16 30.06.17	01.07.17 30.06.18	01.07.18 30.06.19	01.07.19 30.06.20	01.07.20 30.06.21	01.07.21 30.06.22	01.07.22 30.06.23	01.07.23 30.06.24	01.07.24 30.06.25	01.07.25 30.06.26	01.07.26 30.06.27	01.07.27 30.06.28	01.07.28 30.06.29	01.07.29 30.06.30	01.07.30 30.06.31	01.07.31 30.06.32	01.07.32 30.06.33	01.07.33 30.06.34
Geburten StaLA Mittelbereiche			337	351	362	340	368	367	358	354	315	330	340	340	340	340	340	340	350	350	350	350
arithmetisches Mittel Kl. 1																						
Berechnung				13,0	7,0	10,0	10,9	10,8	10,6	10,4	9,3	9,7	10,0	10,0	10,0	10,0	10,0	10,0	10,3	10,3	10,3	10,3
<b>Prognose:</b>				13	7	10	11	11	11	10	9	10	10	10	10	10	10	10	10	10	10	10

Klasse	perspektivische Schätzung (Statistisches Landesamt der Freistaates Sachsen)																							
	Bestand 2017/18	Bestand 2018/19	Bestand 2019/20	Bestand 2020/21	Bestand 2021/22	Bestand 2022/23	Bestand 2023/24	2024/25	2025/26	2026/27	2027/28	2028/29	2029/30	2030/31	2031/32	2032/33	2033/34	2034/35	2035/36	2036/37	2037/38	2038/39	2039/40	2040/41
Unterstufe	5	11	7	8	11	13	7	10	11	11	11	10	9	10	10	10	10	10	10	10	10	10	10	10
Mittelstufe	12	7	13	13	15	8	22	15	16	16	15	15	14	14	15	15	15	15	15	15	15	15	15	15
Oberstufe	7	15	14	15	14	23	14	16	18	18	17	17	15	16	17	17	17	17	17	17	17	17	17	17
Werkstufe	23	17	18	18	17	11	15	14	15	15	15	14	13	14	14	14	14	14	14	14	14	14	14	14
<b>Summe</b>	<b>47</b>	<b>50</b>	<b>52</b>	<b>54</b>	<b>57</b>	<b>55</b>	<b>58</b>	<b>55</b>	<b>60</b>	<b>59</b>	<b>58</b>	<b>57</b>	<b>51</b>	<b>53</b>	<b>55</b>	<b>55</b>	<b>55</b>	<b>55</b>	<b>55</b>	<b>55</b>	<b>57</b>	<b>57</b>	<b>57</b>	<b>57</b>



**Schulname / Schulkürzel:**  
Karl-Neumann-Schule,  
Förderzentrum mit dem Förderschwerpunkt  
geistige Entwicklung Eilenburg  
oafg-eilenburg

**Schulträger:**  
Landkreis Nordsachsen

**Anschrift:**  
Dr.-Belian-Straße 2 04838 Eilenburg

**Mittelbereich:**  
Eilenburg

**Kooperationsverbund:**

**pädagogische Besonderheiten, sonstiges:**

**Dienststellenschl.:**  
4420147

**redaktioneller Stand:**

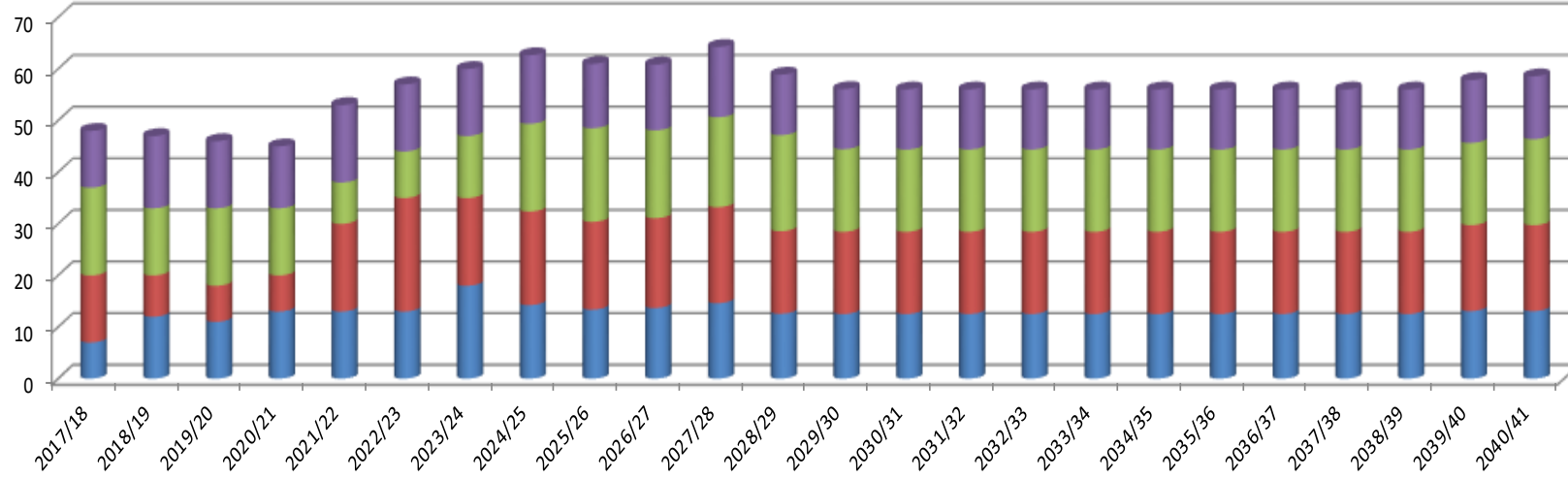
**Landkreis:**  
Nordsachsen

**Gebietsstatus nach LEP:**  
Mittelzentrum

Schulbezirk (Stadt- bzw. Ortsteile)	Anzahl der geborenen/wohnhaften Kinder im Zeitraum des Schulbezirkes unter Berücksichtigung der Daten des Statistischen Landesamtes																						
	01.07.12 30.06.13	01.07.13 30.06.14	01.07.14 30.06.15	01.07.15 30.06.16	01.07.16 30.06.17	01.07.17 30.06.18	01.07.18 30.06.19	01.07.19 30.06.20	01.07.20 30.06.21	01.07.21 30.06.22	01.07.22 30.06.23	01.07.23 30.06.24	01.07.24 30.06.25	01.07.25 30.06.26	01.07.26 30.06.27	01.07.27 30.06.28	01.07.28 30.06.29	01.07.29 30.06.30	01.07.30 30.06.31	01.07.31 30.06.32	01.07.32 30.06.33	01.07.33 30.06.34	
Geburten StaLA Mittelbereiche			263	252	259	251	235	241	257	221	220	220	220	220	220	220	220	220	220	220	220	230	230
arithmetisches Mittel Kl. 1																							
Berechnung				13,0	18,0	14,2	13,4	13,7	14,6	12,6	12,5	12,5	12,5	12,5	12,5	12,5	12,5	12,5	12,5	12,5	12,5	13,1	13,1
<b>Prognose:</b>				<b>13</b>	<b>18</b>	<b>14</b>	<b>13</b>	<b>14</b>	<b>15</b>	<b>13</b>	<b>13</b>	<b>13</b>	<b>13</b>	<b>13</b>	<b>13</b>	<b>13</b>	<b>13</b>	<b>13</b>	<b>13</b>	<b>13</b>	<b>13</b>	<b>13</b>	

Klasse	Bestand	Bestand	Bestand	Bestand	Bestand	Bestand	Bestand	perspektivische Schätzung (Statistisches Landesamt der Freistaates Sachsen)																
	2017/18	2018/19	2019/20	2020/21	2021/22	2022/23	2023/24	2024/25	2025/26	2026/27	2027/28	2028/29	2029/30	2030/31	2031/32	2032/33	2033/34	2034/35	2035/36	2036/37	2037/38	2038/39	2039/40	2040/41
Unterstufe	7	12	11	13	13	13	18	14	13	14	15	13	13	13	13	13	13	13	13	13	13	13	13	13
Mittelstufe	13	8	7	7	17	22	17	18	17	17	19	16	16	16	16	16	16	16	16	16	16	16	17	17
Oberstufe	17	13	15	13	8	9	12	17	18	17	17	19	16	16	16	16	16	16	16	16	16	16	16	17
Werkstufe	11	14	13	12	15	13	13	13	12	13	14	12	12	12	12	12	12	12	12	12	12	12	12	12
<b>Summe</b>	<b>48</b>	<b>47</b>	<b>46</b>	<b>45</b>	<b>53</b>	<b>57</b>	<b>60</b>	<b>63</b>	<b>61</b>	<b>61</b>	<b>64</b>	<b>59</b>	<b>56</b>	<b>56</b>	<b>56</b>	<b>56</b>	<b>56</b>	<b>56</b>	<b>56</b>	<b>56</b>	<b>56</b>	<b>58</b>	<b>59</b>	

Schülerzahlentwicklung



<b>Schulname / Schulkürzel:</b>
Schule mit dem Förderschwerpunkt geistige Entwicklung Oschatz 0 oafg-oschatz

<b>Schulträger:</b>
Landkreis Nordsachsen

<b>Anschrift:</b>
Burgstraße 3 04758 Oschatz

<b>Mittelbereich:</b>
Oschatz

<b>Kooperationsverbund:</b>

<b>pädagogische Besonderheiten, sonstiges:</b>

<b>Dienststellenschl.:</b>
4420238

<b>redaktioneller Stand:</b>

<b>Landkreis:</b>
Nordsachsen

<b>Gebietsstatus nach LEP:</b>
Mittelzentrum

Schulbezirk (Stadt- bzw. Ortsteile)	Anzahl der geborenen/wohnhaften Kinder im Zeitraum des Schulbezirkes unter Berücksichtigung der Daten des Statistischen Landesamtes																					
	01.07.12 30.06.13	01.07.13 30.06.14	01.07.14 30.06.15	01.07.15 30.06.16	01.07.16 30.06.17	01.07.17 30.06.18	01.07.18 30.06.19	01.07.19 30.06.20	01.07.20 30.06.21	01.07.21 30.06.22	01.07.22 30.06.23	01.07.23 30.06.24	01.07.24 30.06.25	01.07.25 30.06.26	01.07.26 30.06.27	01.07.27 30.06.28	01.07.28 30.06.29	01.07.29 30.06.30	01.07.30 30.06.31	01.07.31 30.06.32	01.07.32 30.06.33	01.07.33 30.06.34
Geburten StaLA Mittelbereiche			282	276	297	260	286	280	264	185	221	220	220	210	210	210	210	210	210	210	210	220
arithmetisches Mittel Kl. 1																						
Berechnung				7,0	12,0	7,9	8,7	8,5	8,0	5,6	6,7	6,7	6,7	6,4	6,4	6,4	6,4	6,4	6,4	6,4	6,4	6,7
<b>Prognose:</b>				7	12	8	9	9	8	6	7	7	7	6	6	6	6	6	6	6	6	7

Klasse	Bestand	Bestand	Bestand	Bestand	Bestand	Bestand	Bestand	perspektivische Schätzung (Statistisches Landesamt der Freistaates Sachsen)																
	2017/18	2018/19	2019/20	2020/21	2021/22	2022/23	2023/24	2024/25	2025/26	2026/27	2027/28	2028/29	2029/30	2030/31	2031/32	2032/33	2033/34	2034/35	2035/36	2036/37	2037/38	2038/39	2039/40	2040/41
Unterstufe	17	8	8	6	7	7	12	8	9	9	8	6	7	7	7	6	6	6	6	6	6	6	6	7
Mittelstufe	14	12	16	20	12	7	8	12	9	9	8	6	7	7	7	7	7	7	7	7	7	7	7	7
Oberstufe	18	22	16	14	18	20	22	18	20	20	19	13	16	15	15	15	15	15	15	15	15	15	15	15
Werkstufe	18	20	22	21	18	20	12	15	17	16	15	11	13	13	13	12	12	12	12	12	12	12	13	
<b>Summe</b>	<b>67</b>	<b>62</b>	<b>62</b>	<b>61</b>	<b>55</b>	<b>54</b>	<b>54</b>	<b>53</b>	<b>55</b>	<b>53</b>	<b>50</b>	<b>35</b>	<b>42</b>	<b>42</b>	<b>42</b>	<b>40</b>	<b>40</b>	<b>40</b>	<b>40</b>	<b>40</b>	<b>40</b>	<b>40</b>	<b>42</b>	

Schülerzahlentwicklung





**Schulname / Schulkürzel:**  
 Förderzentrum an der Promenade Torgau  
 mit den Förderschwerpunkten Lernen  
 und geistige Entwicklung  
 oafz-torgau

**Schulträger:**  
 Landkreis Nordsachsen

**Anschrift:**  
 Promenade 3/4 04860 Torgau

**Mittelbereich:**  
 Torgau

**Kooperationsverbund:**

**pädagogische Besonderheiten, sonstiges:**

**Dienststellenschl.:**  
 4420493

**redaktioneller Stand:**

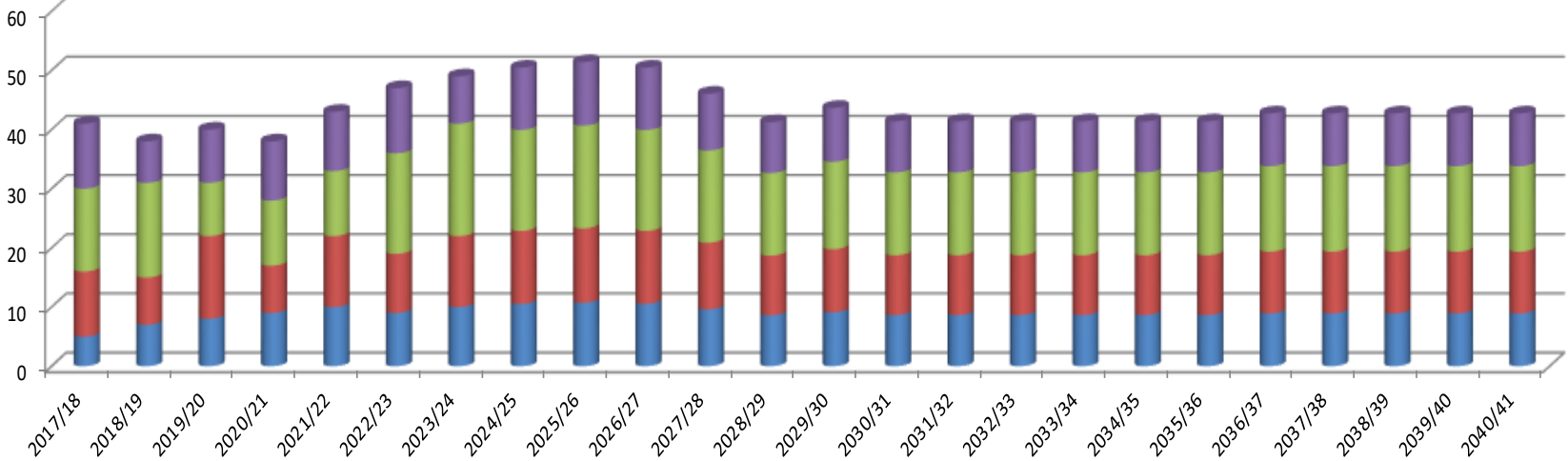
**Landkreis:**  
 Nordsachsen

**Gebietsstatus nach LEP:**  
 Mittelzentrum

Schulbezirk (Stadt- bzw. Ortsteile)	Anzahl der geborenen/wohnhaften Kinder im Zeitraum des Schulbezirkes unter Berücksichtigung der Daten des Statistischen Landesamtes																					
	01.07.12 30.06.13	01.07.13 30.06.14	01.07.14 30.06.15	01.07.15 30.06.16	01.07.16 30.06.17	01.07.17 30.06.18	01.07.18 30.06.19	01.07.19 30.06.20	01.07.20 30.06.21	01.07.21 30.06.22	01.07.22 30.06.23	01.07.23 30.06.24	01.07.24 30.06.25	01.07.25 30.06.26	01.07.26 30.06.27	01.07.27 30.06.28	01.07.28 30.06.29	01.07.29 30.06.30	01.07.30 30.06.31	01.07.31 30.06.32	01.07.32 30.06.33	01.07.33 30.06.34
Geburten StaLA Mittelbereiche			329	337	375	378	385	378	345	309	327	310	310	310	310	310	310	320	320	320	320	320
arithmetisches Mittel Kl. 1																						
Berechnung			9,0	10,0	10,5	10,7	10,5	9,6	8,6	9,1	8,6	8,6	8,6	8,6	8,6	8,6	8,9	8,9	8,9	8,9	8,9	8,9
<b>Prognose:</b>		0	0	9	10	11	11	11	10	9	9	9	9	9	9	9	9	9	9	9	9	9

Klasse	Bestand	Bestand	Bestand	Bestand	Bestand	Bestand	Bestand	perspektivische Schätzung (Statistisches Landesamt der Freistaates Sachsen)																
	2017/18	2018/19	2019/20	2020/21	2021/22	2022/23	2023/24	2024/25	2025/26	2026/27	2027/28	2028/29	2029/30	2030/31	2031/32	2032/33	2033/34	2034/35	2035/36	2036/37	2037/38	2038/39	2039/40	2040/41
Unterstufe	5	7	8	9	10	9	10	11	11	11	10	9	9	9	9	9	9	9	9	9	9	9	9	9
Mittelstufe	11	8	14	8	12	10	12	12	13	12	11	10	11	10	10	10	10	10	10	10	10	10	10	10
Oberstufe	14	16	9	11	11	17	19	17	17	17	16	14	15	14	14	14	14	14	14	14	14	14	14	14
Werkstufe	11	7	9	10	10	11	8	11	11	11	10	9	9	9	9	9	9	9	9	9	9	9	9	9
<b>Summe</b>	<b>41</b>	<b>38</b>	<b>40</b>	<b>38</b>	<b>43</b>	<b>47</b>	<b>49</b>	<b>50</b>	<b>51</b>	<b>50</b>	<b>46</b>	<b>41</b>	<b>44</b>	<b>41</b>	<b>41</b>	<b>41</b>	<b>41</b>	<b>41</b>	<b>41</b>	<b>43</b>	<b>43</b>	<b>43</b>	<b>43</b>	<b>43</b>

Schülerzahlentwicklung





Schule:

Schulträger:

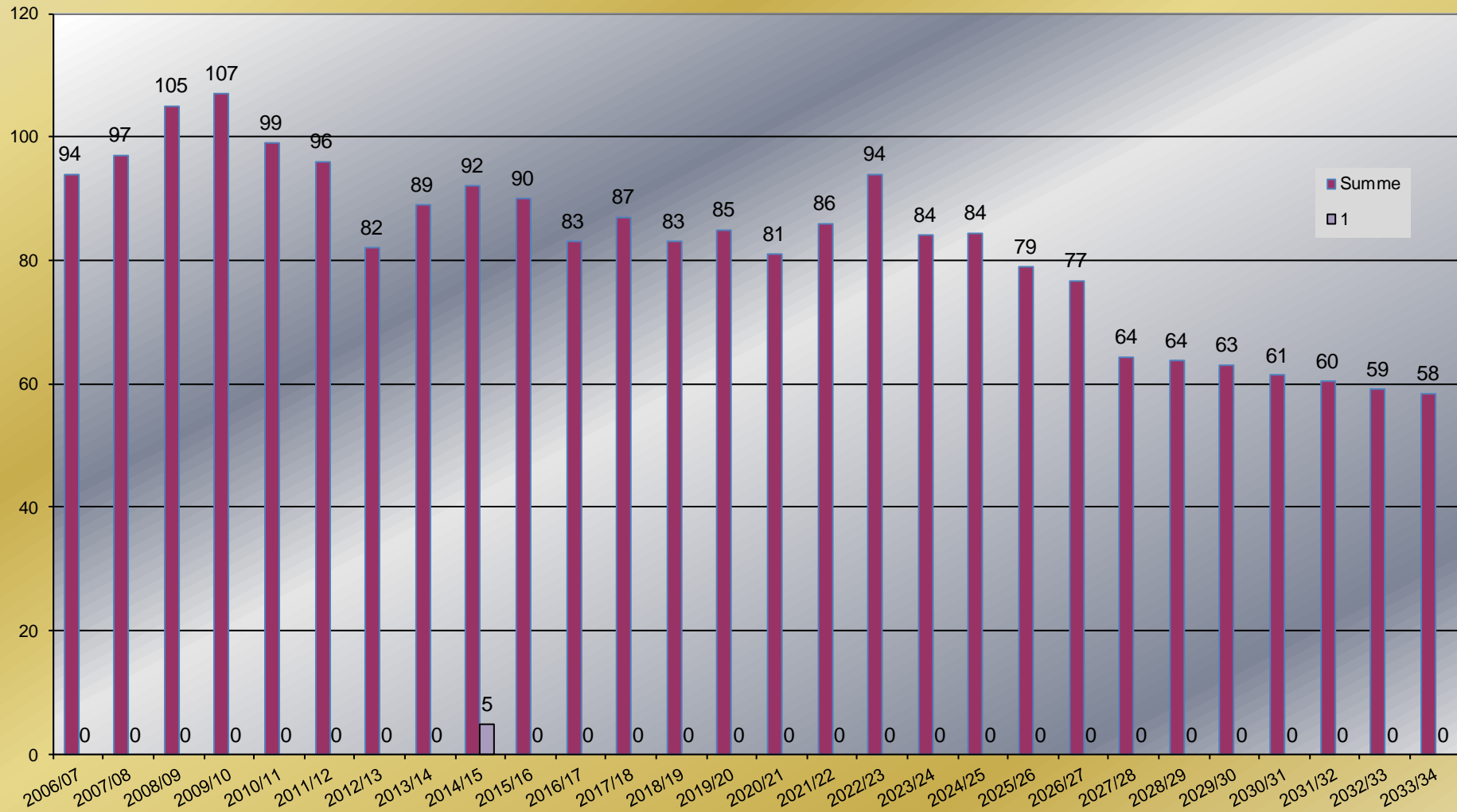
Caritas - Schule mit dem FSP em./soz. Entw.  
Eilenburg

Caritas-Trägergesellschaft St. Mauritius GmbH

Die Summe ist die Addition der ungerundeten Einzelwerte.

Klasse	Bestand	Bestand	Bestand	Bestand	Bestand	Bestand	Bestand	Bestand	Bestand	Bestand	Bestand	Bestand	Bestand	Bestand	Bestand	Bestand	Bestand	Bestand	Voraussichtliche Schülerzahlen im Schuljahr									
	2006/07	2007/08	2008/09	2009/10	2010/11	2011/12	2012/13	2013/14	2014/15	2015/16	2016/17	2017/18	2018/19	2019/20	2020/21	2021/22	2022/23	2023/24	2024/25	2025/26	2026/27	2027/28	2028/29	2029/30	2030/31	2031/32	2032/33	2033/34
1	0	0	0	0	0	0	0	0	5	0	0	0	0	0	0	0	0	0	0	0	0	0	0	0	0	0	0	0
2	9	7	8	8	11	8	8	13	10	11	7	5	5	10	9	11	7	8	8	8	8	7	7	7	7	7	7	
3	8	16	10	10	10	15	10	11	14	10	10	13	10	10	9	7	9	9	8	8	8	8	7	7	7	7	7	
4	3	8	17	10	10	10	16	10	11	16	10	9	11	10	9	11	9	8	9	8	8	8	8	7	7	7	7	
5	14	10	11	18	10	10	9	16	10	10	14	10	9	9	12	11	18	8	8	9	8	8	8	8	8	7	7	
6	20	16	14	18	20	10	10	10	18	11	13	18	10	10	9	16	11	20	8	8	9	8	8	8	8	8	7	
7	15	20	18	16	20	16	9	9	7	16	11	12	18	11	10	11	19	10	20	8	8	9	8	8	8	8	7	
8	15	10	19	10	9	18	10	10	10	8	15	11	11	16	10	10	11	13	10	20	8	8	9	8	8	8	8	
9	10	10	8	17	9	9	10	10	7	8	3	9	9	9	13	9	10	8	13	10	20	8	8	9	8	8	8	
<b>Summe</b>	<b>94</b>	<b>97</b>	<b>105</b>	<b>107</b>	<b>99</b>	<b>96</b>	<b>82</b>	<b>89</b>	<b>92</b>	<b>90</b>	<b>83</b>	<b>87</b>	<b>83</b>	<b>85</b>	<b>81</b>	<b>86</b>	<b>94</b>	<b>84</b>	<b>84</b>	<b>79</b>	<b>77</b>	<b>64</b>	<b>64</b>	<b>63</b>	<b>61</b>	<b>60</b>	<b>59</b>	<b>58</b>

### Schülerzahlentwicklung an der Caritas-Schule für Erziehungshilfe Eilenburg



### **3. Standortplan und langfristige Zielplanung**

Der Standortplan wird auf Grundlage des Schulnetzberichtes sowie der mittel- und langfristigen Bedarfsprognose erstellt.

Grundsätzlich besteht im Landkreis Nordsachsen ein stabiles Netz der Förderschulen/Förderzentren. Die materiell-technischen Voraussetzungen sind außer an den beiden Delitzscher Förderzentren bzw. in Eilenburg i. d. R. in Ordnung und für die zu erwartende Schülerzahl ausreichend. Es bestehen keine Befürchtungen, dass Standorte vakant werden könnten.

In der langfristigen Zielplanung ist anzugeben, welche Maßnahmen in welcher zeitlichen Abfolge über einen Zeitraum von 15 Jahren durchzuführen sind, um den Standortplan schuljährlich zu erfüllen.

Die Zahl der an den allgemeinbildenden Förderschulen beschulten Kinder wird sich in den nächsten Jahren regional analog zur Bevölkerung unterschiedlich entwickeln. Während sie in einigen Teilen des Landkreises langsam absinken wird, kann sie in anderen ansteigen. Zum gegenwärtigen Zeitpunkt sieht der Planungsträger aber außer den genannten keinen Bedarf für die Einleitung entsprechender Maßnahmen.

In der Fortschreibung der Schulnetzplanung des Planungsteils allgemeinbildende Förderschulen wurden mögliche Auswirkungen bei der Umsetzung inklusiven Lernens nicht berücksichtigt, da zum gegenwärtigen Zeitpunkt noch keine konkreten Anhaltspunkte vorliegen. Sollte aufgrund entsprechender Änderungen der schulgesetzlichen Grundlagen dies vor der nächsten Fortschreibung der Schulnetzplanung zu Auswirkungen bei der Umsetzung inklusiven Lernens an den allgemeinbildenden Förderschulen führen, wird der Planungsträger die Schulnetzplanung entsprechend § 8 Absatz 2 SchulnetzVO zeitnah anpassen.

#### **Schulen/Förderzentren mit dem Förderschwerpunkt Lernen**

##### Pestalozzische Schule Delitzsch – Förderzentrum mit dem Förderschwerpunkt Lernen

Das Schulgebäude befindet sich im Eigentum des Landkreises Nordsachsen. Die Schule wurde neu gebaut und ausgestattet. Eine Sporthalle, ein großer Pausenhof und Schulgarten gehören zum Schulgelände. An die Schule ist die Beratungsstelle für Sprachheillehre angegliedert. Das Betreuungsangebot (Hort) befindet sich im gleichen Gebäude.

Der Bau des gemeinsamen Fördercampus erfolgte gemäß Beschluss 321/19 KT und wurde zum Schuljahresbeginn 2024/25 in Betrieb genommen.

Die Schule ist allen im Errichtungszeitraum geltenden Vorschriften erbaut und entspricht damit uneingeschränkt den bautechnischen und pädagogischen Erfordernissen.

##### Schule „Am Bürgergarten“ Eilenburg – Förderzentrum mit dem Förderschwerpunkt Lernen

Das Schulgebäude befindet sich im Eigentum des Landkreises Nordsachsen und in einem guten und sanierten Zustand.

Die zweizügige Schule verfügt neben dem für diese Schulart vorgesehenen Bildungsangebot zusätzlich über den einzügigen Bildungsgang der Hauptschule in den Klassenstufen 8 bis 10 mit überregionaler Bedeutung.

Die an die Schule angegliederte Beratungsstelle ist außerdem Zentrum für Anfragen zu den Förderschwerpunkten Sprache und emotional-soziale Entwicklung.

In unmittelbarer Nachbarschaft der Schule hält der Schulträger ein Betreuungsangebot für die Schüler der 1. bis 6. Klassen vor.

Das Schulgebäude befindet sich in einem sehr guten, rekonstruierten Zustand. Der Schule stehen eine neu errichtete 2-Felder-Schulsporthalle, die von drei benachbarten Schulen in der Stadtmitte von Eilenburg (davon zwei in Trägerschaft des Landkreises) genutzt wird, und die dazugehörige Sportfreifläche zur Verfügung.

Weitere Raumkapazität wurde im Objekt Dr.-Külz-Ring 9 in Eilenburg mit 7 Klassenzimmern für die Primarstufe geschaffen.

#### Rosenthalschule Oschatz – Schule mit dem Förderschwerpunkt Lernen

Diese Schule befindet sich im Eigentum des Landkreises Nordsachsen und in einem guten und sanierten Zustand. Der Sportunterricht wird extern absolviert. Dazu werden Schüler per Busshuttle in die Sporthalle des BSZ Nordsachsen, Schulteil Oschatz, Erich-Billert-Weg gebracht.

Im Gebäude der Rosenthalschule befindet sich auch das Betreuungsangebot. Dabei werden zwei Klassenräume und der Speiseraum gemeinsam mit der Schule genutzt, was durch das Landesjugendamt per Betriebserlaubnis bestätigt wurde.

Die Rosenthalschule Oschatz ist eine Schule mit offenen Ganztagsangeboten, mit denen den Schülern die Möglichkeit zum Besuch von Arbeitsgemeinschaften aufgezeigt wird.

In den nächsten Jahren könnte die Schule temporär infolge ggf. erforderlicher Klassenteilungen mit mehreren kleinen Klassen an die Auslastungsgrenze kommen, insbesondere weil Neben- und Gruppenräume nicht in ausreichender Anzahl vorhanden sind.

#### Schulen/Förderzentren mit dem Förderschwerpunkt geistige Entwicklung

##### Fröbelschule Delitzsch – Förderzentrum mit dem Förderschwerpunkt geistige Entwicklung

Das Schulgebäude befindet sich im Eigentum des Landkreises Nordsachsen. Die Schule wurde neu gebaut und ausgestattet. Eine Sporthalle, ein großer Pausenhof und Schulgarten gehören zum Schulgelände. An die Schule ist die Beratungsstelle für Sprachheillehre angegliedert. Das Betreuungsangebot (Hort) befindet sich im gleichen Gebäude.

Der Bau des gemeinsamen Fördercampus erfolgte gemäß Beschluss 321/19 KT und wurde zum Schuljahresbeginn 2024/25 in Betrieb genommen.

Die Schule ist allen im Errichtungszeitraum geltenden Vorschriften erbaut und entspricht damit uneingeschränkt den bautechnischen und pädagogischen Erfordernissen.

Die Schule ist eine Ganztagschule. Schüler im Alter vom 6. bis 18. Lebensjahr besuchen die Schule, jede Klassenstufe (Unter-, Mittel-, Ober- und Werkstufe) wird für die Dauer von 3 Jahren durchlaufen. Der Lehrplan wird im Grundbereich vollständig umgesetzt. Kerngedanke des Schulalltags ist die lebenspraktische Bildung und Erziehung mit dem Ziel der Integration in ein sinnvolles Berufsleben. Ab der Werkstufe haben die Schüler die Möglichkeit, ein Praktikum zu besuchen – hierzu bestehen vertragliche Bindungen, u. a. zum Behindertenzentrum Delitzsch. Förderstunden werden für die individuellen Bedürfnisse der Schüler genutzt.

##### Karl-Neumann-Schule Eilenburg – Förderzentrum mit dem Förderschwerpunkt geistige Entwicklung

Das Schulgebäude befindet sich im Eigentum des Landkreises Nordsachsen und in einem guten und sanierten Zustand.

Die Schule ist eine Ganztagschule. Schüler im Alter vom 6. bis 18. Lebensjahr besuchen die Schule, jede Klassenstufe (Unter-, Mittel-, Ober- und Werkstufe) wird für die Dauer von 3 Jahren durchlaufen. Der Lehrplan wird im Grundbereich vollständig umgesetzt. Die Schule versteht sich als Lebens- und Erfahrungsraum, in dem vielfältiges Lernen stattfindet. Zu bemerken ist, dass verstärkt schwerstmehrfach behinderte Kinder diese Schule besuchen.

Ab der Werkstufe haben Schüler die Möglichkeit ein Praktikum zu besuchen – hierzu bestehen mehrere vertragliche Bindungen, u. a. zur Behindertenwerkstatt Eilenburg sowie zum Pflegeheim Eilenburg.

Das Gebäude in der Halleschen Straße musste im Sommer 2014 wegen eines Wasserschadens aufgegeben werden. Deshalb wurde diese Schule in das Gebäude der Schule „Am Bürgergarten“ verlegt. Zur Schaffung weiterer Raumkapazität wurde im Objekt Dr.-Külz-Ring 9 in Eilenburg 7 Klassenzimmer für die Primarstufe der „Schule am Bürgergarten“ geschaffen.

Perspektivisch ist ein gemeinsamer Neubau anlog zum Projekt in Delitzsch in den nächsten 5 bis 7 Jahren geplant.

#### Schule mit dem Förderschwerpunkt geistige Entwicklung Oschatz

Zu Beginn des Schuljahres 2008/09 konnte am Standort Burgstraße in Oschatz die neue Schule für geistig Behinderte in Betrieb genommen werden. Es handelt sich dabei um das Gebäude der ehemaligen Poliklinik bzw. gynäkologischen Abteilung des Kreiskrankenhauses Oschatz, das sich im Eigentum des Landkreises Nordsachsen befindet. Bei Bedarf wird das Therapiebad des nebenliegenden Krankenhauses „Collm-Klink“ mit genutzt. Im nahegelegenen Freizeitbad „Platsch“ findet der Schwimmunterricht statt. Möglichkeiten der Entspannung und basalen Stimulation, besonders für die schwerstmehrfach behinderten Schüler, bietet der Snoezelenraum. Die Gymnastikhalle und das großzügig gestaltete Außengelände bieten Möglichkeiten zur sportlichen Betätigung.

Während der drei Werkstufenjahre lernen die Schüler im Fach Arbeit und Beruf wöchentlich in den Werkstätten der Lebenshilfe Oschatz und des Christlichen Sozialwerkes in Wermsdorf. Außerdem finden in zwei Betrieben der Region regelmäßig Gruppen- bzw. Einzelpraktika statt. Der Schulalltag wird mehrmals wöchentlich durch acht verschiedene Ganztagsangebote aufgelockert.

Die Lebenshilfe Oschatz nimmt Kinder aus einem weiteren Umfeld auf. Daher blieben die Schülerzahlen in den vergangenen Jahren etwa konstant um 60, was nach Ansicht des Planungsträgers auch zukünftig zu erwarten sein wird.

#### **Förderzentrum an der Promenade Torgau mit den Förderschwerpunkten Lernen und geistige Entwicklung**

Das Hauptgebäude befindet sich im Eigentum der Stadtverwaltung Torgau und wird vom Landkreis auf der Basis eines Erbbaurechtsvertrages genutzt. Unweit befinden sich in einem von der Stadt Torgau erworbenen Containerobjekt die Primarstufe und das Betreuungsangebot. Im Jahr 2026 wird die Baugenehmigung für dieses Objekt nach vielfach erfolgter Verlängerung endgültig auslaufen. Der Landkreis prüft gegenwärtig gemeinsam mit der Stadt Torgau, welche Möglichkeiten eines Ersatzneubaus bestehen.

Nach der Sanierung des Hauptgebäudes im Jahr 2005 wurden zwei Förderschulen zu einem Förderschulzentrum vereinigt, sodass es seitdem neben einem Schulteil für Lernbehinderte auch einen Schulteil für geistig Behinderte gibt (einschließlich eines Bewegungsbades). 2018 wurde das Förderschulzentrum zu einem Förderzentrum umbenannt, welches interdisziplinär und beratend agiert. Ziel ist es, allen Schülern eine grundlegende Bildung und Erziehung sowie die Voraussetzungen für ein selbstbestimmtes Leben zu vermitteln und so eine aktive Teilhabe in allen gesellschaftlichen Bereichen zu ermöglichen.

Die starke Abnahme der Schülerzahlen im Schulteil mit dem Förderschwerpunkt geistige Entwicklung kam zustande, weil zu Beginn der 1990-er Jahre aus den Heimen des Pius-Stiftes Torgau (jetzt Don Bosco) und der Caritas (Sitzenroda) viele Kinder in die damalige Förderschule für geistig Behinderte übernommen wurden. Da aber diese Heime im Gegensatz zur Lebenshilfe Oschatz kaum Neuaufnahmen unterbringen konnten, entwuchsen diese Kinder dem Schulalter, sodass am Förderzentrum Torgau nur noch die aus der Region stammenden Schüler zu verzeichnen sind.

#### **Klinik- und Krankenhausschule am Fachkrankenhaus Hubertusburg gGmbH Wermsdorf**

Laut Landesbettenplan (Krankenhausplan des Freistaates Sachsen vom 01.09.2018) ist vorgesehen, dass das Fachkrankenhaus Hubertusburg gGmbH (kurz FKH) am Standort Wermsdorf eine Kinder-

und Jugendpsychiatrie mit 24 Betten aufbaut und vorhält. Diese Vorgabe kann ab dem 01.07.2020 umgesetzt werden.

In dieses Konzept werden die bereits bestehenden Betten der psychosomatischen Abteilung eingehen, so dass ungefähr 28 Gesamtbetten eingeplant werden, deren Zahl in den Folgejahren bedarfsadaptiert weiter anwachsen könnte. Von den 28 Gesamtbetten wird ein Teil von Grundschulern belegt sein; ein anderer Teil der Schüler wird sich in der Sekundarstufe I befinden. Nach der aktuellen Planung geht das FKH von ca. 12 bis 14 Kindern im Alter oberhalb der Grundschule aus. Daneben werden sich angesichts des Profils der Klinik eher weniger als 10 Kinder im Grundschulalter befinden.

Die Aufenthaltsdauer wird sich insbesondere in der Altersgruppe der 10- bis 16-jährigen im Bereich von über drei Monaten bis zu einem halben Jahr erstrecken. Dahingehend ist auch die räumliche Nähe zur Klinik von besonderer Bedeutung, da die Therapie nicht nur Schulverweigerung, sondern auch Fehlverhaltensweisen und verschobenes Austragen von Autoritätskonflikten in der Schule behandeln wird.

Klinik- und Krankenhausschulen sind im SächsSchulG § 13 Abs. 2 aufgeführt, ohne dass eine Aussage zur Trägerschaft gemacht wird. Förderschulen können in Trägerschaft des Landkreises sein, müssen es aber nicht (z. B. CARITAS-Erziehungshilfeschule Eilenburg). Das SächsSchulG regelt in § 26 Abs. 4, dass schulpflichtigen Kindern und Jugendlichen, die infolge einer längerfristigen Erkrankung die Schule nicht besuchen können, der Unterricht zu Hause oder im Krankenhaus im angemessenen Umfang angeboten werden soll. In der VwV Bedarf und Schuljahresablauf zum jeweiligen Schuljahr ist unter Abschnitt III (Schul- und Unterrichtsversorgung, Klassen, Kurs- und Gruppenbildung) festgelegt, dass an diesen Einrichtungen der Unterricht jahrgangsübergreifend in Gruppen zu organisieren ist. Jahrgangsübergreifende Gruppen an Klinik- und Krankenhausschulen umfassen in der Regel sechs Schüler. Die wöchentliche Beschulung soll in der Regel höchstens 12 Unterrichtsstunden betragen. Unter Berücksichtigung der Erkrankung kann Einzelunterricht durch das Landesamt für Schule und Bildung genehmigt werden.

Die ab Schuljahr 2021/22 betriebene Klinik- und Krankenhausschule am FKH ist der Rosenthalschule Oschatz – Schule mit dem Förderschwerpunkt Lernen – organisatorisch zugeordnet.

Die genannte Schulgröße rechtfertigt nicht den Status einer selbständigen Schule mit einem Schulleiter. Zur Erfüllung des Bildungsauftrages ist eine klare Schulstruktur jedoch unerlässlich. Mit einer Angliederung an die Rosenthalschule – Schule mit dem Förderschwerpunkt Lernen Oschatz – wird diese Problematik einer Lösung zugeführt. Die Schulleitung wird von/m der Leiter/in der Rosenthalschule – Schule mit dem Förderschwerpunkt Lernen Oschatz – mit übernommen. Damit kann der Lehrereinsatz nach den Situationserfordernissen zügig und sinnvoll geklärt werden, d. h. insbesondere, dass Pädagogen aus Oschatz erforderlichenfalls unkompliziert in Wermsdorf zum Einsatz kommen, wenn es der Bildungsstand der Schüler erforderlich macht oder ein Stammlehrer der Klinikschule vertreten werden muss.



## Schulen in freier Trägerschaft

### Caritas-Schule für Erziehungshilfe (Förderschule) Eilenburg

Die Förderschule für Erziehungshilfe wurde 1991 mit Einführung des Sächsischen Schulgesetzes in dieser Form gegründet und befand sich bis 1998 in Landesträgerschaft. Mit Beginn des Schuljahres 1998/99 wurde die Schule von der Caritas Trägergesellschaft St. Mauritius gGmbH (ctm) übernommen.

Zum Einzugsgebiet der Schule für Erziehungshilfe gehören die Landkreise Nordsachsen und Leipzig, womit die überörtliche Bedeutung dieser Schule dokumentiert wird.

Für die Errichtung und den Betrieb der Caritas-Schule für Erziehungshilfe als Ersatzschule wurde 1998 von einem Bedarf für 50 Schülerinnen und Schülern in einer einzügigen Oberschule ausgegangen. Der Bedarf war jedoch wesentlich höher, so dass 2004 die Verleihung der staatlichen Anerkennung bereits einen Grundschulbereich und einen Mittelschulbereich umfasste.

In den vergangenen Jahren haben sich die Schülerzahlen so entwickelt, dass sich eine ein-, teilweise zweizügige Grundschule und Oberschule herausgebildet haben. Derzeit werden Schüler mit Störungen im emotional-sozialen Bereich in den Klassenstufen 2 bis 4 in der Primarstufe und in den Klassenstufen 5 bis 9 in der Sekundarstufe I unterrichtet. Ab Klasse 7 werden die Schüler im Hauptschulbildungsgang ausgebildet. In der 9. Klasse ist das Erreichen des „Qualifizierenden Hauptschulabschlusses“ möglich.

Für Schüler mit besonders großen Problemen in ihrem sozialen Bereich besteht die Möglichkeit der Unterbringung in Wohngruppen, in der 5-Tage-Gruppe oder in Tagesgruppen.

Die schwierige Situation im Bereich des Lehrernachwuchses wirkt sich perspektivisch auch auf die Caritas-Schule aus. Trotz nicht nachlassender Anfragen auf Förderung im emotional-sozialen Bereich werden die Schülerzahlen im Bereich zwischen 80 und 90 begrenzt sein.

## Vertiefte Abstimmung von Grundschul- und Hortplanung

Für die Fortschreibung der Schulnetzplanung ist es erforderlich, die Umsetzung der neu im Gesetz zur ganztägigen Förderung von Kindern im Grundschulalter (Ganztagsförderungsgesetz - GaFöG) ab dem Schuljahr 2026/27 sukzessive verankerten Ansprüche auf eine subjektiv einklagbare Betreuung gem. § 24 Abs. 4 Satz 1 SGB VIII schulkonkret abzubilden. Die bereits für die Förderschulen gem. § 16 Abs. 2 SächsSchulG geforderten Angaben sind entsprechend dem GaFöG zu qualifizieren.

In den Betreuungsangeboten liegt der Personalschlüssel bei 15 zu betreuenden Schülern pro Erzieherin.

### Betreuungsangebot an der Pestalozzischule Delitzsch

Absicherung des gesetzlichen Anspruchs auf Betreuung gem. § 24 Abs. 4 SGB VIII ab Schuljahr 2026/27

Pestalozzischule Delitzsch

Klasse	2017/18	2018/19	2019/20	2020/21	2021/22	2022/23	2023/24	2024/25	2025/26	2026/27	2027/28	2028/29	2029/30	2030/31	2031/32	2032/33	2033/34	2034/35	2035/36	2036/37	2037/38	2038/39	2039/40	2040/41
1										16	16	15	14	14	15	15	15	15	15	15	15	15	15	15
2											16	16	14	15	16	16	16	16	16	16	16	16	16	16
3												20	17	18	19	19	19	19	19	19	19	19	19	19
4													20	21	21	21	21	21	21	21	22	22	22	22
Summe										16	32	51	65	69	71	71	71	71	71	71	73	73	73	73
Kapazität des Betreuungsangebots										45	45	45	45	45	45	45	45	45	45	45	45	45	45	45
Absicherung in Prozent										280%	141%	88%	69%	66%	64%	64%	64%	64%	64%	64%	62%	62%	62%	62%

Bisher lag die Kapazität des Betreuungsangebots bei 30 Schülern. Am neu errichteten Fördercampus wird diese auf 45 Kinder erhöht. Ab Schuljahr 2029/30 kann es auch unter den am neu errichteten Fördercampus gegebenen Voraussetzungen zu einem Engpass kommen, weil die Gesamtschülerzahl der Klassenstufen 1 bis 4 die nunmehr neu geschaffene Kapazität von 45 zu betreuenden Hortkindern übersteigt. Das kann durch das Bilden einer vierten Gruppe kompensiert werden. Die räumlichen Bedingungen lassen das problemlos zu. Das notwendige Personal ist bereitzustellen. Inwieweit diese dadurch mögliche Kapazität ausgeschöpft werden wird, kann gegenwärtig nicht vorausgesagt werden.

### Betreuungsangebot an der Schule am Bürgergarten Eilenburg

Absicherung des gesetzlichen Anspruchs auf Betreuung gem. § 24 Abs. 4 SGB VIII ab Schuljahr 2026/27

Schule am Bürgergarten Eilenburg

Klasse	2017/18	2018/19	2019/20	2020/21	2021/22	2022/23	2023/24	2024/25	2025/26	2026/27	2027/28	2028/29	2029/30	2030/31	2031/32	2032/33	2033/34	2034/35	2035/36	2036/37	2037/38	2038/39	2039/40	2040/41
1										7	7	6	6	6	6	6	6	6	6	6	6	6	7	7
2											11	9	9	9	9	9	9	9	9	9	9	9	10	10
3												15	15	15	15	15	15	15	15	15	15	15	15	15
4													19	19	19	19	19	19	19	19	19	19	20	20
Summe										7	18	31	49	49	49	49	49	49	49	49	49	49	51	51
Kapazität des Betreuungsangebots										45	45	45	45	45	45	45	45	45	45	45	45	45	45	45
Absicherung in Prozent										658%	246%	147%	91%	91%	91%	91%	91%	91%	91%	91%	91%	91%	87%	87%

Bisher lag die Kapazität des Betreuungsangebots bei 45 Schülern. Ab Schuljahr 2029/30 kann es zu einem Engpass kommen, weil die Gesamtschülerzahl der Klassenstufen 1 bis 4 diese Kapazität übersteigt. Das kann durch das Bilden einer vierten Gruppe kompensiert werden. Die räumlichen Bedingungen lassen das jedoch nicht problemlos zu. Das notwendige Personal ist bereitzustellen.

Bisher wurden kleine Überschreitungen (von bis zu insgesamt 2 Kindern) in Zusammenarbeit mit dem Landesjugendamt durch Erhöhen der Gruppenstärke aufgefangen.

### Betreuungsangebot an der Rosenthalschule Oschatz

Absicherung des gesetzlichen Anspruchs auf Betreuung gem. § 24 Abs. 4 SGB VIII ab Schuljahr 2026/27

Rosenthalschule Oschatz

Klasse	2017/18	2018/19	2019/20	2020/21	2021/22	2022/23	2023/24	2024/25	2025/26	2026/27	2027/28	2028/29	2029/30	2030/31	2031/32	2032/33	2033/34	2034/35	2035/36	2036/37	2037/38	2038/39	2039/40	2040/41
1										6	6	4	5	5	5	5	5	5	5	5	5	5	5	5
2											8	7	5	6	6	6	6	6	6	6	6	6	6	6
3												8	8	6	7	7	7	6	6	6	6	6	6	6
4													9	9	6	7	7	7	7	7	7	7	7	7
Summe										6	14	20	27	25	24	25	24	24	24	24	24	24	24	24
Kapazität des Betreuungsangebots										45	45	45	45	45	45	45	45	45	45	45	45	45	45	45
Absicherung in Prozent										723%	332%	227%	165%	178%	190%	182%	185%	187%	190%	190%	190%	190%	190%	188%

Die Kapazität des Betreuungsangebots liegt bei 45 Schülern. Aus heutiger Sicht sind keine Überschreitungen der Kapazität erkennbar.

### Betreuungsangebot am Förderzentrum an der Promenade Torgau

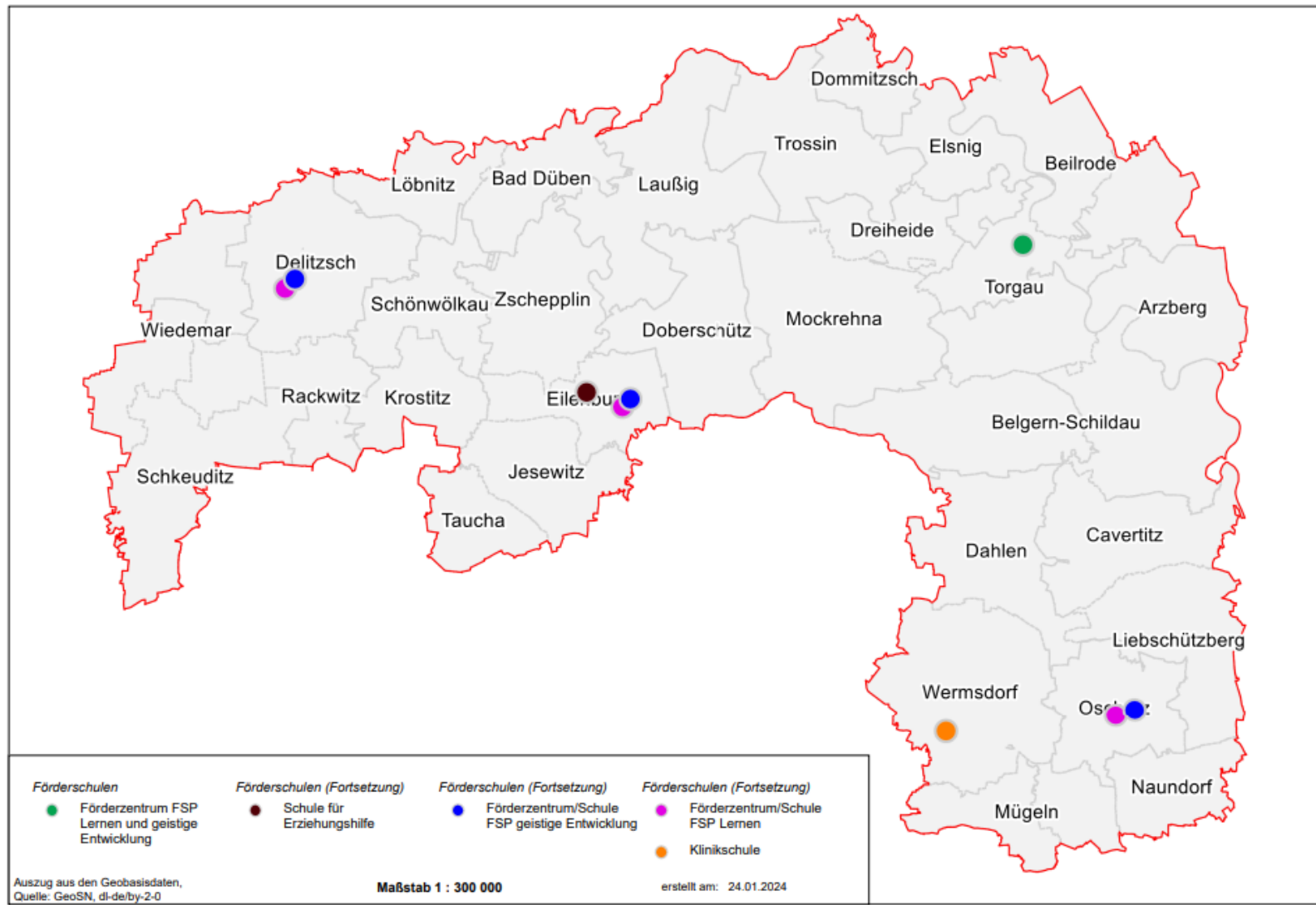
Absicherung des gesetzlichen Anspruchs auf Betreuung gem. § 24 Abs. 4 SGB VIII ab Schuljahr 2026/27

Förderzentrum an der Promenade Torgau

Klasse	2017/18	2018/19	2019/20	2020/21	2021/22	2022/23	2023/24	2024/25	2025/26	2026/27	2027/28	2028/29	2029/30	2030/31	2031/32	2032/33	2033/34	2034/35	2035/36	2036/37	2037/38	2038/39	2039/40	2040/41
1										6	6	5	5	5	5	5	5	5	5	5	5	5	5	5
2											10	9	9	9	9	9	9	9	9	9	9	9	9	9
3												14	15	14	14	14	14	14	14	14	14	14	14	14
4													19	18	18	18	18	18	18	18	18	18	18	18
Summe										6	15	28	48	46	46	46	46	46	46	47	47	47	47	47
Kapazität des Betreuungsangebots										40	40	40	40	40	40	40	40	40	40	40	40	40	40	40
Absicherung in Prozent										648%	262%	145%	83%	88%	88%	88%	88%	88%	88%	85%	85%	85%	85%	85%

Bisher lag die Kapazität des Betreuungsangebots bei 40 Schülern. Ab Schuljahr 2029/30 kann es zu einem Engpass kommen, weil die Gesamtschülerzahl der Klassenstufen 1 bis 4 diese Kapazität übersteigt. Mit dem zu errichtenden Ersatzneubau gelingt das Erweitern des Angebots entsprechend der Nachfrage.

## Karte der Förderschulen im Landkreis Nordsachsen



## Nutzung von Bildungsangeboten in anderen Landkreisen und kreisfreien Städten

Schulen mit den Förderschwerpunkten Sprache, Sehen, Hören sowie körperliche und motorische Entwicklung werden im Landkreis Nordsachsen nicht geführt. Die im Kreisgebiet wohnhaften Schüler mit den vorgenannten Förderbedarfen besuchen Schulen dieser Förderschultypen in den Städten Leipzig und Chemnitz sowie in den angrenzenden Landkreisen:

- Albert-Schweitzer-Schule - Förderzentrum mit dem Förderschwerpunkt körperliche und motorische Entwicklung, Leipzig
- Förderzentrum mit dem Förderschwerpunkt Sprache „Käthe Kollwitz“, Leipzig
- Wladimir-Filatow-Schule - Förderzentrum mit dem Förderschwerpunkt Sehen, Leipzig
- Landesschule mit dem Förderschwerpunkt Hören, Förderzentrum „Samuel Heinicke“, Leipzig
- Landesschule für Blinde und Sehbehinderte, Förderzentrum mit dem Förderschwerpunkt Sehen, Chemnitz
- Förderzentrum mit dem Förderschwerpunkt emotionale und soziale Entwicklung, Priestewitz
- Dr.-Georg-Sacke-Schule - Klinik- und Krankenhausschule, Leipzig

Die Zahl der in den genannten Schulen aus dem Landkreis Nordsachsen aufgenommenen Kinder entwickelte sich wie folgt:

Schuljahr	2020/21	2021/22	2022/23	2023/24
FZ körpl. + motor. „Albert-Schweitzer-Schule“, Leipzig	13	14	15	17
FZ Sprache „Käthe Kollwitz“, Leipzig	34	34	31	25
FZ Sehen „Wladimir-Filatow-Schule“, Leipzig	9	10	8	9
FZ Hören „Samuel Heinicke“, Leipzig	14	16	18	22
Landesschule für Blinde und Sehbehinderte, Chemnitz	1	1	1	2
FZ emotionale und soziale Entwicklung, Priestewitz	6	4	6	7

Für die wenigen Schüler aus dem Raum Oschatz, die das Förderzentrum mit dem Förderschwerpunkt emotionale und soziale Entwicklung Priestewitz besuchten, sieht der Planungsträger keine Veranlassung zur Schaffung eigener Kapazitäten in der Region Oschatz; zumal diese Schule eine ähnliche Größe wie die Caritas-Schule Eilenburg besitzt. Das ist auch unter dem Aspekt zu sehen, dass ab 2027 die Einschülerzahlen in den Grundschulen der Regionen Torgau und Oschatz stark sinken werden.

## Berufsbildende Schulen

### Inhaltsverzeichnis

	Seite
1. Schulnetzbericht	895

## 1. Schulnetzbericht

**Entsprechend SchulG § 23 a Abs. 7 stellt die oberste Schulaufsichtsbehörde den Teilschulnetzplan für die berufsbildenden Schulen unter Berücksichtigung der Fachklassenstandorte im Einvernehmen mit den Landkreisen auf.**

Im Schulnetzbericht werden daher lediglich die Beruflichen Schulzentren im Landkreis Nordsachsen durch den Standortbogen und die Raumpläne vorgestellt. Alle Angaben zu den jeweiligen BSZ wurden von den Schulen geprüft und bestätigt. **Ein Standortplan oder Bedarfsprognosen zu Berufen und Berufsfeldern sind somit nicht mehr Gegenstand dieser Schulnetzplanung.**

Zwecks einheitlicher Vorgehensweise hat das SMK zentrale Vorgaben entsprechend den Forderungen des Schulgesetzes bzw. der Schulnetzplanungsverordnung an die Schulträger bzw. Schulnetzplanungsträger herausgegeben, deren Verwendung zwingend ist. Dazu gehört auch die zu jeder Schule gehörende Auflistung aller vorhandenen Räume.

Die Beruflichen Schulzentren (BSZ) hatten seit 2008/09 den Geburtenknick, der zu Beginn der 1990-er Jahre eintrat, zu verkraften. Daher wurde in enger Zusammenarbeit mit dem Sächsischen Staatsministerium für Kultus (SMK) und dem nunmehrigen Landesamt für Schule und Bildung, Standort Leipzig (LaSuB STOL) das Berufsschulnetz neu geordnet. Bestimmte Berufsbereiche wurden an bestimmten BSZ konzentriert. Dieser Prozess wurde sowohl innerhalb des Landkreises Nordsachsen bzw. innerhalb des Regierungsbezirks Leipzig (deckungsgleich mit dem Bereich des LaSuB STOL) als auch innerhalb des gesamten Freistaates Sachsen seit vielen Jahren ständig geführt. Dabei plant das SMK in Gemeinschaftsarbeit mit den Schulträgern und den Kammern die Bildungsgänge an den BSZ und führt die jährliche Erstellung der Fachklassenliste durch:

L = Landesfachklasse

Landesfachklassen werden an bis zu zwei verschiedenen Berufsschulstandorten im Freistaat Sachsen eingerichtet.

LÜ = länderübergreifende Fachklasse

Länderübergreifende Fachklassen werden grundsätzlich an einem Berufsschulstandort im Freistaat Sachsen geführt. In diesen Klassen nehmen auch Auszubildende aus anderen Bundesländern am Berufsschulunterricht teil.

Da infolge sinkender Schülerzahlen an allen BSZ im Freistaat eine Koordination der Ausbildung stattfinden musste, wurden bereits seit September 2010 und wiederholend 2016/17 Abstimmungen zwischen allen sächsischen Landkreisen und Kreisfreien Städten unter Leitung und Führung des Sächsischen Staatsministeriums für Kultus (SMK) unter Einbeziehen der Kammern und anderer externer Experten durchgeführt. Die dabei erzielten Festlegungen fließen in die jährlich neu zu erstellende Liste der regionalen Fachklassen, der Landesfachklassen sowie der länderübergreifenden Fachklassen ein. Dabei wurden selbstverständlich die jeweils vor Ort vorhandenen Bedingungen hinsichtlich der baulichen Voraussetzungen und der Ausstattung, der Personalressourcen sowie der bisherigen fachlichen Ausrichtung beachtet. Die bis dahin stattgefundenen Koordinierungskonferenzen unter Leitung des SMK zeigten, dass innerhalb des Regierungsbezirks Leipzig die Konzentration der Ausbildungsbereiche auf einzelne BSZ weitgehend abgeschlossen und innerhalb des Bezirks Leipzig keine weiteren Steuerungsmöglichkeiten vorhanden waren. Im Zuge der daraufhin im Jahr 2020 vorgenommenen Schulnetzplanung sah das SMK vor, die beiden bisher selbständigen BSZ Torgau und Oschatz als BSZ Nordsachsen zusammenzulegen, was zum 1. August 2021 erfolgte.

Der Landkreis Nordsachsen ist somit Träger von 4 Beruflichen Schulzentren:

1. Berufliches Schulzentrum Delitzsch
2. Berufliches Schulzentrum Eilenburg
3. Berufliches Schulzentrum Nordsachsen mit den Schuleilen Oschatz und Torgau
4. Berufliches Schulzentrum Schkeuditz

Es wird seitens des Landkreises Nordsachsen eingeschätzt, dass alle 4 BSZ als Standorte der Berufsausbildung erhalten bleiben.

An den BSZ des Landkreises Nordsachsen bestehen folgende Ausbildungsmöglichkeiten (Stand Schuljahr 2023/24):

<b>BSZ</b>	<b>Delitzsch</b>	<b>Eilenburg</b>	<b>Nordsachsen</b>	<b>Schkeuditz</b>
Berufsschule (duale Ausbildung)	X	X	X	X
Berufsvorbereitungsjahr	X	X	X	
Berufsgrundbildungsjahr			X	X
Berufsvorbereitende Maßnahme	X		X	
Fachoberschule		X		X
Berufsfachschule		X	X	
Berufliches Gymnasium	X		X	

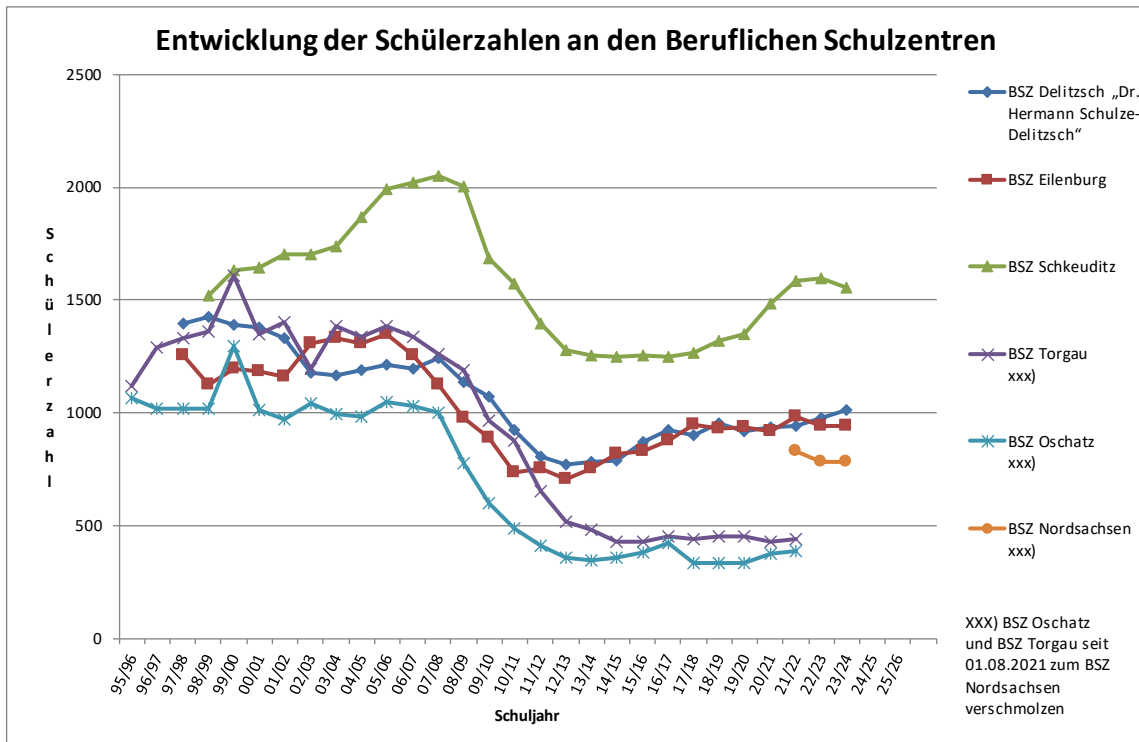
Die Entwicklung bei den beruflichen Schulen ist neben der Bevölkerungsentwicklung stark von den wirtschaftlichen Rahmenbedingungen abhängig, insbesondere von der Arbeitsmarkt- und Ausbildungsplatzsituation. Der Strukturwandel in Wirtschaft und Gesellschaft bedingt auch einen Wandel in der Ausbildung. Waren 1990 und davor ca. drei Viertel der Auszubildenden in der verarbeitenden Industrie eingestellt worden und nur ein Viertel im Dienstleistungsbereich, hat sich dieses Verhältnis seit Mitte der 1990-er Jahre in etwa umgekehrt.

Die Berufsschulzentren, sämtlich überwiegend neu errichtet und/oder saniert, gewährleisten über zueinander abgestimmte Berufsfelder die berufliche Schulausbildung entsprechend dem Bedarf der Region und darüber hinaus. Damit sich die Beruflichen Schulzentren tatsächlich zu zentralen Standorten, die wirtschaftlich geführt werden können, entwickeln konnten, wurden die Standorte kontinuierlich ausgebaut und Außenstellen geschlossen.

Der Landkreis Nordsachsen orientiert sich mit seiner Berufsschulpolitik – wie bisher, so auch zukünftig – daran, bessere Bildungsergebnisse zu bekommen sowie leistungsfähige und effiziente Bildungsstrukturen zu entwickeln. Die Kreisverwaltung hat deshalb seit 1990 umfangreiche Investitionen in den Berufsschulbau und die Ausstattung vorgenommen. Dabei wurde sie durch den Freistaat Sachsen und die Europäische Union (EFRE I und II) in bedeutendem Maße unterstützt.



Die Schülerzahlen an den Beruflichen Schulzentren des Landkreises Nordsachsen entwickelten sich in den vergangenen Jahren wie folgt:



## Schulnetzbericht (§ 4 SächsSchulnetzVO) - 2023

**Schulname: Berufliches Schulzentrum „Dr. Hermann Schulze-Delitzsch“ in Delitzsch**



Schulträger	Landkreis Nordsachsen
Zentralörtliche Funktion des Schulträgers nach LEP / Regionalplan	Mittelzentrum
Dienststellenschlüssel	4450169
Telefon (optional)	034202 / 739-0
Telefax (optional)	034202 / 739-28
Homepage (optional)	<a href="http://www.bsz-dz.de">http://www.bsz-dz.de</a>
E-Mail (optional)	<a href="mailto:schulleitung@bsz-dz.lernsax.de">schulleitung@bsz-dz.lernsax.de</a>

### **Gebäude A/B (Hauptgebäude)**

Anschrift	Berufliches Schulzentrum „Dr. Hermann Schulze-Delitzsch“ Karl-Marx-Straße 1, 04509 Delitzsch
Baujahr/Gebäudetyp	A-Teil 1952; B-Teil 1991 Neubau
Jahr und Umfang der Rekonstruktion	A-Teil 1996 umfassende komplette Rekonstruktion; seit 2013 Brandschutz (auch Haus B komplett)
Schulfreifläche (m <sup>2</sup> )	ca. 13.878 (Häuser A,B,D)
Barrierefreiheit	teilweise

### **Gebäude D (nur bei Bedarf)**

Anschrift	Berufliches Schulzentrum „Dr. Hermann Schulze-Delitzsch“ Karl-Marx-Straße 1, 04509 Delitzsch
Baujahr/Gebäudetyp	1952 Flachbau
Jahr und Umfang der Rekonstruktion	2004 bis 2006 komplette Rekonstruktion
Schulfreifläche (m <sup>2</sup> )	ca. 13.878 (Häuser A,B,D)

**Gebäude E (nur bei Bedarf)**

Anschrift	Berufliches Schulzentrum „Dr. Hermann Schulze-Delitzsch“ Karl-Marx-Straße 1, 04509 Delitzsch
Baujahr/Gebäudetyp	1999/2000
Jahr und Umfang der Rekonstruktion	-----
Schulfreifläche (m <sup>2</sup> )	ca. 2.203
Barrierefreiheit	gegeben

**Sporthalle 1**

Anschrift	Berufliches Schulzentrum „Dr. Hermann Schulze-Delitzsch“ Karl-Marx-Straße 1, 04509 Delitzsch
Baujahr	1992 bis 1993
Jahr und Umfang der Rekonstruktion	2013 Brandschutz
Anzahl der Felder	3
Sportfläche Sporthalle (m <sup>2</sup> )	1.295
Barrierefreiheit	teilweise
Mitnutzungen durch andere Schulen bzw. Dritte und Umfang	Gymnasium Delitzsch 50 h, Sportvereine

**Genutzte Schwimmhalle**

Anschrift	
Baujahr	
Jahr und Umfang der Rekonstruktion	
Länge und Anzahl der Bahnen	
Barrierefreiheit	

Weitere Mindestangaben zur Schule

Darstellung zum Umfang der Bildungsangebote (siehe Legende)	<ul style="list-style-type: none"> <li>▶ Schulversuche, Projekte u. ä.: <ul style="list-style-type: none"> <li>- Kooperation mit der Förderschule (L) „Pestalozzi“ – Projekt Berufsorientierung</li> <li>- Vorbereitungsklassen (DAZ)</li> </ul> </li> </ul>
Außerunterrichtliche Betreuungsangebote nach § 16 Abs. 1 SächsSchulG	<ul style="list-style-type: none"> <li>- Sport-AG</li> </ul>
Vorhandene Betreuungsangebote nach § 16 Abs. 2 SächsSchulG einschl. Kapazität lt. Betriebserlaubnis sowie der Auslastung in %	--
Standorte der Heimunterbringung nach § 13 Abs. 3 SächsSchulG einschl. Kapazität lt. Betriebserlaubnis sowie der Auslastung in %	--
Aussagen zu Internatsunterbringung (nur Schulen mit vertiefter Ausbildung und Schulen des zweiten Bildungsweges)	--
Benennung des Kooperationsverbundes nach § 4c Abs. 7 Satz 1 SächsSchulG	Delitzsch
Einzugsbereich (nur bei Schulen ohne Schulbezirk bei Einrichtung)	<p>lt. Teilschulnetzplan:  Mechatroniker/-in, Fleischer/-in, Fachverkäufer/-in im Fleischerhandwerk – Hauptwohnsitz Auszubildende: Stadt Leipzig, Landkreis Leipzig, Landkreis Nordsachsen  Kaufleute für Büromanagement, Kaufleute im Einzelhandel, Verkäufer/-in – Hauptwohnsitz Auszubildende: Landkreis Nordsachsen</p>
Schulbezirk bei Grundschulen nach § 25 SächsSchulG	--
Hortstandorte je Grundschulbezirk einschl. der Kapazitäten nach Betriebserlaubnis (§23a Abs. 1 SächsSchulG)	--
Bestehende Formen kommunaler Zusammenarbeit nach SächsKomZG (§ 4 Abs. 2 Nr. 10 SächsSchulnetzVO)	--
Sonstige regional relevante Angaben	--

Schulname / Schulort

**BSZ Delitzsch**

Gebäudebezeichnung (z. B. Hauptgebäude, Haus I, Altbau, Haus "Lessing")

**1952/1996**

Baujahr (falls bekannt)

**Altneubau**

Gebäudetyp (falls bekannt, z. B. Gründerzeit, Altneubau, Typ Dresden)

Schulträger

**Landratsamt Nordsachsen**

Träger der Schulnetzplanung

**Herr Fronmüller**

Autor / Ansprechpartner

**03.11.2023**

Datenstand Raumerfassung

4450169

DISCH

lfd. Nr.	Raumnummer / Raum-name ("Türschild")	Fläche in m²	Zweck / Hauptnutzung	Plätze	Etage	benutzt / unbenutzt	gemeinsame Nutzung
01	A 010	52,9	Beschäftigungs- und Therapieaum	<8	Kellergeschoss	benutzt	
02	A 011	10,12	Haustechnik		Kellergeschoss		
03	A 014	63,89	Hauswirtschaft / Lehrküche	8	Kellergeschoss	benutzt	
04	A 015	36,96	allgemeiner Unterrichtsraum	12	Kellergeschoss	benutzt	
05	A 016	44,16	allgemeiner Unterrichtsraum	12	Kellergeschoss	benutzt	
06	A 017	73,22	Hauswirtschaft / Lehrküche	8	Kellergeschoss	benutzt	
07	A 018	57,6	Werken / Technik / Textil	10	Kellergeschoss	benutzt	
08	A 019	15,14	Lager / Abstellraum		Kellergeschoss		
09	A 020	10	Lager / Abstellraum		Kellergeschoss		
10	A 021	6	Haustechnik		Kellergeschoss		
11	A 110	29,24	Lehrmittel / Vorbereitungs- / Sammlungsraum	keine	Erdgeschoss	benutzt	
12	A 111	69,43	Physik	>28	Erdgeschoss	benutzt	
13	A 113	67,67	allgemeiner Unterrichtsraum	>28	Erdgeschoss	benutzt	
14	A 114	29,61	Lehrpersonal	8	Erdgeschoss	benutzt	
15	A 115	60,75	allgemeiner Unterrichtsraum	24	Erdgeschoss	benutzt	
16	A 116	60,75	allgemeiner Unterrichtsraum	24	Erdgeschoss	benutzt	
17	A 117	29,03	Lehrmittel / Vorbereitungs- / Sammlungsraum	<8	1. Obergeschoss	benutzt	
18	A 118	64,56	allgemeiner Unterrichtsraum	>28	Erdgeschoss	benutzt	
19	A 119.1	16,84	Lehr- und Übungsraum / Labor	keine	1. Obergeschoss		
20	A 119.2	32,23	allgemeiner Unterrichtsraum	15	1. Obergeschoss	benutzt	
21	A 210	34,18	Lehrmittel / Vorbereitungs- / Sammlungsraum	<8	2. Obergeschoss	benutzt	
22	A 211	68,11	Chemie	>28	2. Obergeschoss	benutzt	
23	A 214	67,74	Informatik	16	2. Obergeschoss	benutzt	
24	A 215	91,73	Informatik	18	2. Obergeschoss	benutzt	
25	A 216	61,27	Informatik	16	2. Obergeschoss	benutzt	
26	A 217	29,52	Haustechnik	keine	2. Obergeschoss		
27	A 218	64,76	Informatik	16	2. Obergeschoss	benutzt	
28	A 219	35,69	allgemeiner Unterrichtsraum	16	2. Obergeschoss	benutzt	
29	A 220	20,74	Hausmeister / Servicematerial	keine	2. Obergeschoss		
30	B 101	3,16	Haustechnik	keine	Erdgeschoss		
31	B 102	38,46	allgemeiner Unterrichtsraum	10	Erdgeschoss	benutzt	
32	B 103	62,12	allgemeiner Unterrichtsraum	>28	Erdgeschoss	benutzt	
33	B 104	68,38	allgemeiner Unterrichtsraum	>28	Erdgeschoss	benutzt	
34	B 105	57,91	allgemeiner Unterrichtsraum	>28	Erdgeschoss	benutzt	
35	B 201/203	109,76	Schulleitung		1. Obergeschoss	benutzt	
36	B 202	12,92	Schulleitung		1. Obergeschoss	benutzt	
37	B 203a	2,86	Haustechnik		1. Obergeschoss		
38	B 204	2,9	Haustechnik	keine	1. Obergeschoss		
39	B 205	27,86	Beratungsraum	10	1. Obergeschoss	benutzt	
40	B 206	6,58	Haustechnik		1. Obergeschoss		
41	B 206a	13,2	Haustechnik		1. Obergeschoss		
42	B 207	27,95	allgemeiner Unterrichtsraum	14	1. Obergeschoss	benutzt	
43	B 208	68,45	allgemeiner Unterrichtsraum	>28	1. Obergeschoss	benutzt	
44	B 209	68,37	allgemeiner Unterrichtsraum	>28	1. Obergeschoss	benutzt	
45	B 210	68,7	allgemeiner Unterrichtsraum	>28	1. Obergeschoss	benutzt	

46	B 211	68,11	allgemeiner Unterrichtsraum	>28	1. Obergeschoss	benutzt	
47	B 301	127,87	Lehrerpersonal	20	2. Obergeschoss	benutzt	
48	B 301a	4,25	Lehrerpersonal	keine	2. Obergeschoss	benutzt	
49	B 303	27,14	allgemeiner Unterrichtsraum	12	2. Obergeschoss	benutzt	
50	B 304	19,77	Lager / Abstellraum		2. Obergeschoss		
51	B 305	28,8	Lehrerpersonal	<8	2. Obergeschoss	benutzt	
52	B 306	67,82	Aula / Mehrzweckraum	>28	2. Obergeschoss	benutzt	
53	B 307	67,15	Aula / Mehrzweckraum	>28	2. Obergeschoss	benutzt	
54	B 308	66,58	Aula / Mehrzweckraum	>28	2. Obergeschoss	benutzt	
55	B 309	70,29	allgemeiner Unterrichtsraum	>28	2. Obergeschoss	benutzt	
56	B 310	53,11	allgemeiner Unterrichtsraum	>28	2. Obergeschoss	benutzt	
57	WC	7,13	Toiletten / Waschräume		1. Obergeschoss		
58	WC	7,13	Toiletten / Waschräume		Erdgeschoss		
59	WC	1,85	Toiletten / Waschräume		Kellergeschoss		
60	WC	6,52	Toiletten / Waschräume		Kellergeschoss		
61	WC	5,72	Toiletten / Waschräume		Kellergeschoss		
62	WC	1,9	Toiletten / Waschräume		Kellergeschoss		
63	WC	13,22	Toiletten / Waschräume		Erdgeschoss		
64	WC	17,33	Toiletten / Waschräume		Erdgeschoss		
65	WC	10,44	Toiletten / Waschräume		1. Obergeschoss		
66	WC	11,07	Toiletten / Waschräume		1. Obergeschoss		
67	WC	11,27	Toiletten / Waschräume		2. Obergeschoss		
68	WC	11,27	Toiletten / Waschräume		2. Obergeschoss		
69							
70							
71							
72							
73							
74							
75							
76							
77							
78							
79							
80							
81							
82							
83							
84							
85							
86							
87							
88							
89							
90							
91							
92							
93							
94							
95							
96							
97							
98							
99							

Schulname / Schulort

**BSZ Delitzsch**

Gebäude-/Schulteilbezeichnung (z. B. Haus II) und Ort, falls abweichend von Stammschule

Schulträger

**Herr Fronmüller**

Autor / Ansprechpartner:

**1952/2006****rekonstruiert****Landratsamt Nordsachsen****03.11.2023****4450169**

Baujahr (falls bekannt)

Gebäudebeschreibung (z. B. Gründerzeit, Altneubau, Typ Dresden)

Träger der Schulnetzplanung

Datenstand Raumerfassung

DISCH

lfd. Nr.	Raumnummer / Raum-name ("Türschild")	Fläche in m <sup>2</sup>	Zweck / Hauptnutzung	Plätze	Etage	benutzt / unbenutzt	gemeinsame Nutzung
01	D 103	34,61	Hausmeister / Servicematerial	keine	Erdgeschoss		
02	D 105	18,35	Toiletten / Waschräume		Erdgeschoss		
03	D 106	9,86	Lager / Abstellraum	keine	Erdgeschoss		
04	D 107	15,76	Lehrmittel / Vorbereitungs- / Sammlungsraum	<8	Erdgeschoss	benutzt	
05	D 108	72,01	Lehr- und Übungsraum / Labor	16	Erdgeschoss	benutzt	
06	D 109	11,39	Lehrmittel / Vorbereitungs- / Sammlungsraum	<8	Erdgeschoss	benutzt	
07	D 110	12,42	Lehrmittel / Vorbereitungs- / Sammlungsraum	<8	Erdgeschoss	benutzt	
08	D 111	132,71	Lehr- und Übungsraum / Labor	>28	Erdgeschoss	benutzt	
09	D 112	60,95	allgemeiner Unterrichtsraum	>28	Erdgeschoss	benutzt	
10	D 113	66,46	allgemeiner Unterrichtsraum	>28	Erdgeschoss	benutzt	
11	D 114	9,88	Lager / Abstellraum	keine	Erdgeschoss		
12	D 115	15,76	Lehrmittel / Vorbereitungs- / Sammlungsraum	<8	Erdgeschoss	benutzt	
13	D 116	83,69	Lehr- und Übungsraum / Labor	8	Erdgeschoss	benutzt	
14	D 117	9,88	Lager / Abstellraum	keine	Erdgeschoss		
15	D 118	14,33	Lehrmittel / Vorbereitungs- / Sammlungsraum	<8	Erdgeschoss	benutzt	
16	D 119	14,33	Lehrmittel / Vorbereitungs- / Sammlungsraum	<8	Erdgeschoss	benutzt	
17	D 120	69,78	Lehr- und Übungsraum / Labor	8	Erdgeschoss	benutzt	
18	D 121	68,22	Lehr- und Übungsraum / Labor	12	Erdgeschoss	benutzt	
19	D 122	66,16	allgemeiner Unterrichtsraum	>28	Erdgeschoss	benutzt	
20	D 123	62,04	allgemeiner Unterrichtsraum	>28	Erdgeschoss	benutzt	
21	D 124	15,75	Lager / Abstellraum	keine	Erdgeschoss		
22	D 125	9,88	Lehrmittel / Vorbereitungs- /	<8	Erdgeschoss	benutzt	
23	D 126	71,86	Lehr- und Übungsraum / Labor	16	Erdgeschoss	benutzt	
24	D 128	11,97	Lehrmittel / Vorbereitungs- /	<8	Erdgeschoss	benutzt	
25	D 129	133,43	Lehr- und Übungsraum / Labor	8	Erdgeschoss	benutzt	
26	D 130	19,01	Toiletten / Waschräume		Erdgeschoss		
27	D 133	89,07	Lehr- und Übungsraum / Labor	8	Erdgeschoss	benutzt	
28	D 134	10,08	Lager / Abstellraum	keine	Erdgeschoss		
29	D 135	21,51	Lehr- und Übungsraum / Labor	keine	Erdgeschoss		
30	D 202	5,21	Toiletten / Waschräume		1. Obergeschoss		
31	D 204	3,42	Toiletten / Waschräume		1. Obergeschoss		
32	D 205	4,22	Toiletten / Waschräume		1. Obergeschoss		
33	D 206	25,5	Haustechnik	keine	1. Obergeschoss		
34	D 208	4	Lager / Abstellraum		2. Obergeschoss		
35	D 209	68,29	Schularchiv / Museum	<8	1. Obergeschoss	benutzt	
36	D 210	20,45	Toiletten / Waschräume		1. Obergeschoss		
37	D 214	22,82	Lehrpersonal	<8	1. Obergeschoss	benutzt	
38	D 215	74,9	Lehrpersonal	16	1. Obergeschoss	benutzt	
39	D 216	42,77	allgemeiner Unterrichtsraum	16	1. Obergeschoss	benutzt	
40	D 217	23,93	Lehrpersonal	<8	1. Obergeschoss	benutzt	

41	D 218	24,94	Lehrerpersonal	<8	1. Obergeschoss	benutzt	
42	D 219	10,95	Lehrerpersonal	<8	1. Obergeschoss	benutzt	
43	D 220	23,35	Haustechnik	keine	1. Obergeschoss		
44	D 221	36,68	Informatik	16	1. Obergeschoss	benutzt	
45	D 223	20,45	Toiletten / Waschräume		1. Obergeschoss		
46	D 226	4,06	Lager / Abstellraum	keine	1. Obergeschoss		
47	D 228.1	24,58	Lehrerpersonal	<8	1. Obergeschoss	benutzt	
48	D 228.2	24,72	Lehrerpersonal	<8	1. Obergeschoss	benutzt	
49	D 229	36,21	Beratungsraum	<8	1. Obergeschoss	benutzt	
50	D 302	5,16	Toiletten / Waschräume		2. Obergeschoss		
51	D 304	3,41	Toiletten / Waschräume		2. Obergeschoss		
52	D 305	3,67	Toiletten / Waschräume		2. Obergeschoss		
53							
54							
55							
56							
57							
58							
59							
60							
61							
62							
63							
64							
65							
66							
67							
68							
69							
70							
71							
72							
73							
74							
75							
76							
77							
78							
79							
80							
81							
82							
83							
84							
85							
86							
87							
88							
89							
90							
91							
92							
93							
94							



Schulname / Schulort

**BSZ Delitzsch**

Gebäude-/Schulteilbezeichnung (z. B. Haus II) und Ort, falls abweichend von Stammschule

**1999**

Baujahr (falls bekannt)

**Altneubau**

Gebäudebeschreibung (z. B. Gründerzeit, Altneubau, Typ Dresden)

Schulträger

**Landratsamt Nordsachsen**

Träger der Schulnetzplanung

**Herr Fronmüller**

Autor / Ansprechpartner:

**03.11.2023**

Datenstand Raumerfassung

**4450169**

DISCH

Ifd. Nr.	Raumnummer / Raum-name ("Türschild")	Fläche in m <sup>2</sup>	Zweck / Hauptnutzung	Plätze	Etage	benutzt / unbenutzt	gemeinsame Nutzung
01	E 100	54,23	allgemeiner Unterrichtsraum	20	Erdgeschoss	benutzt	
02	E 110	17,17	Toiletten / Waschräume		Erdgeschoss		
03	E 111	4,45	Toiletten / Waschräume		Erdgeschoss		
04	E 112	16,12	Toiletten / Waschräume		Erdgeschoss		
05	E 113	26,21	Haustechnik	keine	Erdgeschoss		
06	E 114	8	Toiletten / Waschräume		Erdgeschoss		
07	E 119	14,27	Lager / Abstellraum	keine	Erdgeschoss		
08	E 120	65,27	allgemeiner Unterrichtsraum	>28	Erdgeschoss	benutzt	
09	E 121	11,82	Haustechnik	keine	Erdgeschoss		
10	E 130	64,95	Informatik	16	Erdgeschoss	benutzt	
11	E 131	11,76	Lehrmittel / Vorbereitungs- / Sammlungsraum	<8	Erdgeschoss	benutzt	
12	E 140	53,8	allgemeiner Unterrichtsraum	24	Erdgeschoss	benutzt	
13	E 141	17,6	Lehrerpersonal	<8	Erdgeschoss	benutzt	
14	E 150	53,8	allgemeiner Unterrichtsraum	24	Erdgeschoss	benutzt	
15	E 160	43,83	allgemeiner Unterrichtsraum	20	Erdgeschoss	benutzt	
16	E 161	43,83	allgemeiner Unterrichtsraum	20	Erdgeschoss	benutzt	
17	E 170	65,13	allgemeiner Unterrichtsraum	>28	Erdgeschoss	benutzt	
18	E 171	12,14	Lehr- und Übungsraum / Labor	8	Erdgeschoss	benutzt	
19	E 180	64,36	allgemeiner Unterrichtsraum	>28	Erdgeschoss	benutzt	
20	E 181	12,14	Lehrmittel / Vorbereitungs- / Sammlungsraum	<8	Erdgeschoss		
21	E 22	17,43	Lehr- und Übungsraum / Labor	keine	Erdgeschoss	benutzt	
22	EF 10		Lehr- und Übungsraum / Labor	keine	Erdgeschoss		
23	EF 11	6,5	Garderobe / Umkleideraum		Erdgeschoss		
24	EF 12	4	Toiletten / Waschräume	keine	Erdgeschoss		
25	EF 13	4	Toiletten / Waschräume	keine	Erdgeschoss		
26	EF 14	6,5	Garderobe / Umkleideraum		Erdgeschoss		
27	EF 15	2,42	Toiletten / Waschräume		Erdgeschoss		
28	EF 16	3,56	Toiletten / Waschräume		Erdgeschoss		
29	EF 18	10,49	Lager / Abstellraum		Erdgeschoss		
30	EF 19		Lager / Abstellraum	keine	Erdgeschoss		
31	EF 21	53,93	Hauswirtschaft / Lehrküche		Erdgeschoss	benutzt	
32							
33							
34							
35							
36							
37							
38							
39							
40							
41							
42							
43							
44							
45							

## Schulnetzbericht (§ 4 SächsSchulnetzVO) - 2023

**Schulname:**     **BSZ Eilenburg - Rote Jahne Doberschütz**



Schulträger	Landkreis Nordsachsen
Zentralörtliche Funktion des Schulträgers nach LEP / Regionalplan	Mittelzentrum
Dienststellenschlüssel	4450185
Telefon (optional)	03423/68860
Telefax (optional)	03423/688679
Homepage (optional)	<a href="http://www.bsz-eilenburg.de">http://www.bsz-eilenburg.de</a>
E-Mail (optional)	<a href="mailto:rotejahne@bsz-eilenburg.de">rotejahne@bsz-eilenburg.de</a>

### Haus A

Anschrift	Berufliches Schulzentrum Eilenburg Rote Jahne Wöllnauer Chaussee 2 04838 Doberschütz, OT Rote Jahne
Baujahr/Gebäudetyp	1938; Altbau eingeschossig
Jahr und Umfang der Rekonstruktion	1984 teilsaniert; Heizung, Fenster, Dach
Schulfreifläche (m <sup>2</sup> )	10000
Barrierefreiheit	Nein

### Haus B

Anschrift	wie Gebäude 1
Baujahr/Gebäudetyp	1936; Altbau eingeschossig
Jahr und Umfang der Rekonstruktion	1994 teilsaniert Heizung, Fassade, Fenster, Dach
Schulfreifläche (m <sup>2</sup> )	180
Barrierefreiheit	teilweise

**Haus C**

Anschrift	wie Gebäude 1
Baujahr/Gebäudetyp	1934 Altbau zweigeschossig
Jahr und Umfang der Rekonstruktion	1997 Komplettsanierung
Schulfreifläche (m <sup>2</sup> )	200
Barrierefreiheit	teilweise

**Haus D**

Anschrift	wie Gebäude 1
Baujahr/Gebäudetyp	1936 Altbau eingeschossig – Abbruch 2022, Neubau zu 2024
Jahr und Umfang der Rekonstruktion	Neubau Doppelhalle von 2023-2024
Schulfreifläche (m <sup>2</sup> )	1055
Barrierefreiheit	ja

**Haus E**

Anschrift	wie Gebäude 1
Baujahr/Gebäudetyp	1972 Altbau eingeschossig
Jahr und Umfang der Rekonstruktion	1992 teilsaniert Dach, Fassade, Fenster, Heizung
Schulfreifläche (m <sup>2</sup> )	180
Barrierefreiheit	teilweise

**Haus F**

Anschrift	wie Gebäude 1
Baujahr/Gebäudetyp	1965 Altbau eingeschossig
Jahr und Umfang der Rekonstruktion	1992 teilsaniert 2002 Fenster, Fassade
Schulfreifläche (m <sup>2</sup> )	180
Barrierefreiheit	teilweise

**Haus G**

Anschrift	wie Gebäude 1
Baujahr/Gebäudetyp	1969 Altbau , zweigeschossig
Jahr und Umfang der Rekonstruktion	1997 Komplettsanierung
Schulfreifläche (m <sup>2</sup> )	3000
Barrierefreiheit	teilweise

**Haus H**

Anschrift	wie Gebäude 1
Baujahr/Gebäudetyp	1936 Altbau eingeschossig
Jahr und Umfang der Rekonstruktion	1991 teilsaniert
Schulfreifläche (m <sup>2</sup> )	1500
Barrierefreiheit	teilweise

**Sporthalle 1**

Anschrift	wie Gebäude 1
Baujahr	1971 Altbau
Jahr und Umfang der Rekonstruktion	1995 teilsaniert Dach, Heizung, Elektro; 2001 Anbau Sanitär
Anzahl der Felder	1
Sportfläche Sporthalle (m <sup>2</sup> )	730
Barrierefreiheit	JA
Mitnutzungen durch andere Schulen bzw. Dritte und Umfang	Vereinsport Montag-Freitag 16:00-21:00 Uhr

**Hauptgebäude**

Anschrift	wie Gebäude 1
Baujahr/Gebäudetyp	1997 Neubau
Jahr und Umfang der Rekonstruktion	
Schulfreifläche (m <sup>2</sup> )	2000
Barrierefreiheit	Ja

**Stern**

Anschrift	wie Gebäude 1
Baujahr/Gebäudetyp	1971 Altbau eingeschossig
Jahr und Umfang der Rekonstruktion	1995 Teilsanierung
Schulfreifläche (m <sup>2</sup> )	800
Barrierefreiheit	Ja

Weitere Mindestangaben zur Schule

Darstellung zum Umfang der Bildungsangebote (siehe Legende)	<p>► Schulversuche:</p> <ul style="list-style-type: none"> <li>- Kooperation mit der FÖS Eilenburg zur Verbesserung der Berufsorientierung</li> <li>- Aufbau und Begleitung langfristiger, nachhaltiger Kooperationsbeziehungen zwischen allgemeinbildenden Schulen, Berufsschulen und Unternehmen im Landkreis Nordsachsen</li> </ul>
Außerunterrichtliche Betreuungsangebote nach § 16 Abs. 1 SächsSchulG	-----
Vorhandene Betreuungsangebote nach § 16 Abs. 2 SächsSchulG einschl. Kapazität lt. Betriebserlaubnis sowie der Auslastung in %	-----
Standorte der Heimunterbringung nach § 13 Abs. 3 SächsSchulG einschl. Kapazität lt. Betriebserlaubnis sowie der Auslastung in %	-----
Aussagen zu Internatsunterbringung (nur Schulen mit vertiefter Ausbildung und Schulen des zweiten Bildungsweges)	Ja; im Gebäude Stern für länderübergreifende Fachklassen
Benennung des Kooperationsverbundes nach § 4c Abs. 7 Satz 1 SächsSchulG	Eilenburg
Einzugsbereich (nur bei Schulen ohne Schulbezirk bei Einrichtung)	-----
Schulbezirk bei Grundschulen nach § 25 SächsSchulG	-----
Hortstandorte je Grundschulbezirk einschl. der Kapazitäten nach Betriebserlaubnis (§23a Abs. 1 SächsSchulG)	-----
Bestehende Formen kommunaler Zusammenarbeit nach SächsKomZG (§ 4 Abs. 2 Nr. 10 SächsSchulnetzVO)	-----
Sonstige regional relevante Angaben	-----

**Berufliches Schulzentrum Eilenburg Rote Jahne / Doberschütz**

Schulname / Schulort

**Hauptgebäude**

Gebäudebezeichnung (z. B. Hauptgebäude, Haus I, Altbau, Haus "Lessing")

**Landkreis Nordsachsen**

Schulträger

**Frau Fernitz**

Autor / Ansprechpartner

**1994**

Baujahr (falls bekannt)

**Neubau**

Gebäudetyp (falls bekannt, z. B. Gründerzeit, Altneubau, Typ Dresden)

**Freistaat Sachsen**

Träger der Schulnetzplanung

**Dez. 2023**

Datenstand Raumerfassung

4450185

DISCH

lfd. Nr.	Raumnummer / Raumname ("Türschild")	Fläche in m <sup>2</sup>	Zweck / Hauptnutzung	Plätze	Etage	benutzt / unbenutzt	gemeinsame Nutzung
01	O 101	54,5	allgemeiner Unterrichtsraum	28	Erdgeschoss	benutzt	
02	O 102	54,5	allgemeiner Unterrichtsraum	28	Erdgeschoss	benutzt	
03	O 103	54,5	allgemeiner Unterrichtsraum	28	Erdgeschoss	benutzt	
04	O 104	54,5	allgemeiner Unterrichtsraum	28	Erdgeschoss	benutzt	
05	O 106	48,75	allgemeiner Unterrichtsraum	28	Erdgeschoss	benutzt	
06	O 107	48,32	allgemeiner Unterrichtsraum	28	Erdgeschoss	benutzt	
07	O 109	54,97	allgemeiner Unterrichtsraum	28	Erdgeschoss	benutzt	
08	O 111	51,7	allgemeiner Unterrichtsraum	28	Erdgeschoss	benutzt	
09	O 112	51,7	allgemeiner Unterrichtsraum	28	Erdgeschoss	benutzt	
10	O 113	18,51	Lehrmittel / Vorbereitungs- / Sammlungsraum		Erdgeschoss	benutzt	
11	O114	23,8	Lehrmittel / Vorbereitungs- / Sammlungsraum		Erdgeschoss	benutzt	
12	O115	18,83	Lehrmittel / Vorbereitungs- / Sammlungsraum		Erdgeschoss	benutzt	
13	O116	17,26	Lehrmittel / Vorbereitungs- / Sammlungsraum		Erdgeschoss	benutzt	
14	O117	28,61	Hausmeister / Servicematerial		Erdgeschoss	benutzt	
15	O105	12,17	Lehrmittel / Vorbereitungs- / Sammlungsraum		Erdgeschoss	benutzt	
16	O108	12,17	Lehrmittel / Vorbereitungs- / Sammlungsraum		Erdgeschoss	benutzt	
17	O110	12,17	Lehrmittel / Vorbereitungs- / Sammlungsraum		Erdgeschoss	benutzt	
18	O WC	14,81	Toiletten / Waschräume		Erdgeschoss	benutzt	
19	O WC	4,05	Toiletten / Waschräume		Erdgeschoss	benutzt	
20	O WC	16,52	Toiletten / Waschräume		Erdgeschoss	benutzt	
21	W 101	59,82	allgemeiner Unterrichtsraum	>28	Erdgeschoss	benutzt	
22	W102	63,4	allgemeiner Unterrichtsraum	>28	Erdgeschoss	benutzt	
23	W103	18,9	Lehrmittel / Vorbereitungs- / Sammlungsraum		Erdgeschoss	benutzt	
24	W104	65,36	allgemeiner Unterrichtsraum	28	Erdgeschoss	benutzt	
25	W105	63,88	allgemeiner Unterrichtsraum	>28	Erdgeschoss	benutzt	
26	W106	18,9	Lehrmittel / Vorbereitungs- / Sammlungsraum		Erdgeschoss	benutzt	
27	W107	60,24	allgemeiner Unterrichtsraum	>28	Erdgeschoss	benutzt	
28	W108	60,24	allgemeiner Unterrichtsraum	>28	Erdgeschoss	benutzt	

29	W109	18,9	Lehrmittel / Vorbereitungs- / Sammlungsraum		Erdgeschoss	benutzt	
30	W110	64,03	allgemeiner Unterrichtsraum	>28	Erdgeschoss	benutzt	
31	W111	65,51	Informatik	16	Erdgeschoss	benutzt	
32	W112	19,78	Lehrmittel / Vorbereitungs- / Sammlungsraum		Erdgeschoss	benutzt	
33	W WC	14,36	Toiletten / Waschräume		Erdgeschoss	benutzt	
34	W WC	14,78	Toiletten / Waschräume		Erdgeschoss	benutzt	
35	O201	109,4	Informatik	16	1. Obergeschoss	benutzt	
36	O202	77,44	Informatik	16	1. Obergeschoss	benutzt	
37	O203	14,75	Haustechnik		1. Obergeschoss	benutzt	
38	O204	69,2	allgemeiner Unterrichtsraum	>28	1. Obergeschoss	benutzt	
39	O205	56,92	Informatik	16	1. Obergeschoss	benutzt	
40	O206	14,75	Lehrmittel / Vorbereitungs- / Sammlungsraum		1. Obergeschoss	benutzt	
41	O207	51,66	allgemeiner Unterrichtsraum	16	1. Obergeschoss	benutzt	
42	O208	14,7	Lehrmittel / Vorbereitungs- / Sammlungsraum		1. Obergeschoss	benutzt	
43	O209	48,4	allgemeiner Unterrichtsraum	28	1. Obergeschoss	benutzt	
44	O210	48,41	allgemeiner Unterrichtsraum	28	1. Obergeschoss	benutzt	
45	O211	68,89	Biologie	>28	1. Obergeschoss	benutzt	
46	O212	79,06	Lehrmittel / Vorbereitungs- / Sammlungsraum		1. Obergeschoss	benutzt	
47	O WC	15,49	Toiletten / Waschräume		1. Obergeschoss	benutzt	
48	O WC	4,08	Toiletten / Waschräume		1. Obergeschoss	benutzt	
49	O WC	14,39	Toiletten / Waschräume		1. Obergeschoss	benutzt	
50	W201	59,77	allgemeiner Unterrichtsraum	>28	1. Obergeschoss	benutzt	
51	W202	63,55	allgemeiner Unterrichtsraum	>28	1. Obergeschoss	benutzt	
52	W203	18,9	Lehrmittel / Vorbereitungs- / Sammlungsraum		1. Obergeschoss	benutzt	
53	W204	65,43	allgemeiner Unterrichtsraum	>28	1. Obergeschoss	benutzt	
54	W205	63,88	allgemeiner Unterrichtsraum	>28	1. Obergeschoss	benutzt	
55	W206	18,9	Lehrmittel / Vorbereitungs- / Sammlungsraum		1. Obergeschoss	benutzt	
56	W207	60,1	allgemeiner Unterrichtsraum	>28	1. Obergeschoss	benutzt	
57	W208	60,1	allgemeiner Unterrichtsraum	>28	1. Obergeschoss	benutzt	
58	W209	18,9	Lehrmittel / Vorbereitungs- / Sammlungsraum		1. Obergeschoss	benutzt	
59	W210	56,94	Informatik	16	1. Obergeschoss	benutzt	
60	W211	72,54	Informatik	8	1. Obergeschoss	benutzt	
61	W212	19,78	Lehrmittel / Vorbereitungs- / Sammlungsraum		1. Obergeschoss	benutzt	
62	W WC	14,39	Toiletten / Waschräume		1. Obergeschoss	benutzt	
63	W WC	14,39	Toiletten / Waschräume		1. Obergeschoss	benutzt	
64	W213	4,21	Lager / Abstellraum		1. Obergeschoss	benutzt	

65	W214	60,23	allgemeiner Unterrichtsraum	>28	1. Obergeschoss	benutzt	
66	O301	3,79	Lager / Abstellraum		Dachgeschoss	benutzt	
67	O302	87,3	Aula / Mehrzweckraum		Dachgeschoss	benutzt	
68	O303	49,3	Aula / Mehrzweckraum		Dachgeschoss	benutzt	
69	O304	30	Aula / Mehrzweckraum		Dachgeschoss	benutzt	
70	O305	16,79	Beratungsraum		Dachgeschoss	benutzt	
71	O306	12,31	Haustechnik		Dachgeschoss	benutzt	
72	O307	24,13	Beratungsraum		Dachgeschoss	benutzt	
73	O308	118,53	Aula / Mehrzweckraum		Dachgeschoss	benutzt	
74	O WC	4,57	Toiletten / Waschräume		Dachgeschoss	benutzt	
75	O WC	14,35	Toiletten / Waschräume		Dachgeschoss	benutzt	
76	O WC	16,09	Toiletten / Waschräume		Dachgeschoss	benutzt	
77	W301	17,39	Schulleitung		Dachgeschoss	benutzt	
78	W 302	19,69	Schulleitung		Dachgeschoss	benutzt	
79	W303	30,81	Sekretariat		Dachgeschoss	benutzt	
80	W304	19,88	Beratungsraum		Dachgeschoss	benutzt	
81	W305	106,63	Lehrerpersonal		Dachgeschoss	benutzt	
82	W306	14,42	Küche / Ausgabeküche		Dachgeschoss	benutzt	
83	W307	18,14	Sekretariat		Dachgeschoss	benutzt	
84	W WC	10,85	Toiletten / Waschräume		Dachgeschoss	benutzt	
85	W WC	15,32	Toiletten / Waschräume		Dachgeschoss	benutzt	
86	W 308	23,05	Schulleitung		Dachgeschoss	benutzt	
87	O001	23,75	Haustechnik		Kellergeschoss	benutzt	
88	O002	44,61	Hausmeister / Servicematerial		Kellergeschoss	benutzt	
89	O003	50,62	Lager / Abstellraum		Kellergeschoss	benutzt	
90	O004	44,03	Schularchiv / Museum		Kellergeschoss	benutzt	
91	O005	47,92	Schularchiv / Museum		Kellergeschoss	benutzt	
92	O006	62,86	Schularchiv / Museum		Kellergeschoss	benutzt	
93	O007	14,25	Haustechnik		Kellergeschoss	benutzt	
94	O008	77,06	Lager / Abstellraum		Kellergeschoss	benutzt	
95	O009	46,87	Haustechnik		Kellergeschoss	benutzt	
96	O010	22,03	Haustechnik		Kellergeschoss	benutzt	
97							
98							
99							



**Berufliches Schulzentrum Eilenburg Rote Jahne / Doberschütz**

Schulname / Schulort

**Haus A Heizungstechnik, Kosmetik**

Gebäude-/Schulteilbezeichnung (z. B. Haus II) und Ort, falls abweichend von Stammschule

**Landkreis Nordsachsen**

Schulträger

**Frau Fernitz**

Autor / Ansprechpartner:

**1938**

Baujahr (falls bekannt)

**Altbau, 1994 teilsaniert**

Gebäudebeschreibung (z. B. Gründerzeit, Altneubau, Typ Dresden)

**Freistaat Sachsen**

Träger der Schulnetzplanung

**Dez. 2023**

Datenstand Raumerfassung

**4450185**

DISCH

lfd. Nr.	Raumnummer / Raumname ("Türschild")	Fläche in m <sup>2</sup>	Zweck / Hauptnutzung	Plätze	Etage	benutzt / unbenutzt	gemeinsame Nutzung
01	A 101	5,67	Lager / Abstellraum		Erdgeschoss	benutzt	
02	A 102	33,84	Lehrerpersonal		Erdgeschoss	benutzt	
03	A 103	13,87	Hausmeister / Servicematerial		Erdgeschoss	benutzt	
04	A 104	15,78	Toiletten / Waschräume		Erdgeschoss	benutzt	
05	A 106	35,96	Lehr- und Übungsraum / Labor	8	Erdgeschoss	benutzt	
06	A 107	41,67	allgemeiner Unterrichtsraum	16	Erdgeschoss	benutzt	
07	A 108	125,97	Lehr- und Übungsraum / Labor	12	Erdgeschoss	benutzt	
08	A 109	14,62	Lehr- und Übungsraum / Labor	<8	Erdgeschoss	benutzt	
09	A 110	19,72	Lehrmittel / Vorbereitungs- / Sammlungsraum		Erdgeschoss	benutzt	
10	A 111	16,88	Toiletten / Waschräume		Erdgeschoss	benutzt	
11	A 112	3,45	Toiletten / Waschräume		Erdgeschoss	benutzt	
12	A 300	17,98	Toiletten / Waschräume		Kellergeschoss	benutzt	
13	A 301	7,95	Garderobe / Umkleideraum		Kellergeschoss	benutzt	
14	A 302	7,54	Garderobe / Umkleideraum		Kellergeschoss	benutzt	
15							
16							
17							
18							
19							
20							
21							
22							
23							
24							
25							
26							
27							
28							

**Berufliches Schulzentrum Eilenburg Rote Jahne / Doberschütz**

Schulname / Schulort

**Haus B - Pflege und Kunst**

Gebäude-/Schulteilbezeichnung (z. B. Haus II) und Ort, falls abweichend von Stammschule

**Landkreis Nordsachsen**

Schulträger

**Frau Fernitz**

Autor / Ansprechpartner:

**1936**

Baujahr (falls bekannt)

**Altbau, 1994 teilsaniert**

Gebäudebeschreibung (z. B. Gründerzeit, Altneubau, Typ Dresden)

**Freistaat Sachsen**

Träger der Schulnetzplanung

**Dez. 2023**

Datenstand Raumerfassung

**4450185**

DISCH

lfd. Nr.	Raumnummer / Raumname ("Türschild")	Fläche in m <sup>2</sup>	Zweck / Hauptnutzung	Plätze	Etage	benutzt / unbenutzt	gemeinsame Nutzung
01	B 101	47,85	Lehr- und Übungsraum / Labor	16	Erdgeschoss	benutzt	
02	B 102	30,63	Lehr- und Übungsraum / Labor		Erdgeschoss	benutzt	
03	B 103	28,08	Lehr- und Übungsraum / Labor		Erdgeschoss	benutzt	
04	B 106	34,14	Lehr- und Übungsraum / Labor		Erdgeschoss	benutzt	
05	B 107	45,63	Küche / Ausgabeküche		Erdgeschoss	benutzt	
06	B 108	27,74	Lehrmittel / Vorbereitungs- / Sammlungsraum		Erdgeschoss	benutzt	
07	B 109	35,82	Kunst	16	Erdgeschoss	benutzt	
08	B 100	5,12	Toiletten / Waschräume		Erdgeschoss	benutzt	
09	B 100a	5,22	Toiletten / Waschräume		Erdgeschoss	benutzt	
10	B 104	6,48	Toiletten / Waschräume		Erdgeschoss	benutzt	
11	B 105	23,94	Toiletten / Waschräume		Erdgeschoss	benutzt	
12	B 201	12,06	Lehr- und Übungsraum / Labor		1. Obergeschoss	benutzt	
13	B 202	57,27	allgemeiner Unterrichtsraum	16	1. Obergeschoss	benutzt	
14	B 203	18,67	Lehrmittel / Vorbereitungs- / Sammlungsraum		1. Obergeschoss	benutzt	
15	B 204	31,4	allgemeiner Unterrichtsraum		1. Obergeschoss	benutzt	
16	B 205	72,94	Lager / Abstellraum		1. Obergeschoss	benutzt	
17	B 206	110	Lager / Abstellraum		1. Obergeschoss	benutzt	
18							
19							
20							
21							
22							
23							
24							
25							
26							
27							
28							

**Berufliches Schulzentrum Eilenburg Rote Jahne / Doberschütz**

Schulname / Schulort

**Haus C - Musik, Erzieher**

Gebäude-/Schulteilbezeichnung (z. B. Haus II) und Ort, falls abweichend von Stammschule

**1934**

Baujahr (falls bekannt)

**Komplettsanierung 1996/97**

Gebäudebeschreibung (z. B. Gründerzeit, Altneubau, Typ Dresden)

**Landkreis Nordsachsen**

Schulträger

**Freistaat Sachsen**

Träger der Schulnetzplanung

**Frau Fernitz**

Autor / Ansprechpartner:

**Dez. 2023**

Datenstand Raumerfassung

**4450185**

DISCH

lfd. Nr.	Raumnummer / Raumname ("Türschild")	Fläche in m²	Zweck / Hauptnutzung	Plätze	Etage	benutzt / unbenutzt	gemeinsame Nutzung
01	C 100	102	Bibliothek		Erdgeschoss	benutzt	
02	C 101	29,2	Bibliothek		Erdgeschoss	benutzt	
03	C 102	16,5	Mensa / Speiseraum / Cafeteria / Pausenraum		Erdgeschoss	benutzt	
04	C 105	73,3	Musik / Rhythmikraum	25	Erdgeschoss	benutzt	
05	C 106	85,8	Musik / Rhythmikraum		Erdgeschoss	benutzt	
06	C 107	20,5	Garderobe / Umkleideraum		Erdgeschoss	benutzt	
07	C 108	20,5	Garderobe / Umkleideraum		Erdgeschoss	benutzt	
08	C 109	8,57	Toiletten / Waschräume		Erdgeschoss	benutzt	
09	C 110	4,24	Toiletten / Waschräume		Erdgeschoss	benutzt	
10	C 111	7,79	Toiletten / Waschräume		Erdgeschoss	benutzt	
11	C 200	59,6	Lager / Abstellraum		1. Obergeschoss	benutzt	
12	C 202	39,1	Lehrerpersonal		1. Obergeschoss	benutzt	
13	C 203	27,2	Lager / Abstellraum		1. Obergeschoss	benutzt	
14	C 204	89,1	Musik / Rhythmikraum	>28	1. Obergeschoss	benutzt	
15							
16							
17							
18							
19							
20							
21							
22							
23							
24							
25							
26							
27							
28							

**Berufliches Schulzentrum Eilenburg Rote Jahne / Doberschütz**

Schulname / Schulort

**Haus D - KFZ-Halle / Baulabor**

Gebäude-/Schulteilbezeichnung (z. B. Haus II) und Ort, falls abweichend von Stammschule

**Landkreis Nordsachsen**

Schulträger

**Frau Fernitz**

Autor / Ansprechpartner:

**2023/2024**

Baujahr (falls bekannt)

**Neubau**

Gebäudebeschreibung (z. B. Gründerzeit, Altneubau, Typ Dresden)

**Freistaat Sachsen**

Träger der Schulnetzplanung

**Dezember 2023**

Datenstand Raumerfassung

**4450185**

DISCH

lfd. Nr.	Raumnummer / Raumname ("Türschild")	Fläche in m²	Zweck / Hauptnutzung	Plätze	Etage	benutzt / unbenutzt	gemeinsame Nutzung
01	D 101	10	Informatik	keine	Erdgeschoss	benutzt	keine
02	D 102	109,55	Lehr- und Übungsraum / Labor	16	Erdgeschoss	benutzt	keine
03	D 103	74,71	allgemeiner Unterrichtsraum	28	Erdgeschoss	benutzt	keine
04	D 104	38,17	Lehrmittel / Vorbereitungs- / Sammlungsraum	<8	Erdgeschoss	benutzt	keine
05	D 105	167,5	Werken / Technik / Textil	16	Erdgeschoss	benutzt	keine
06	D 105-1	16,03	Lager / Abstellraum	keine	Erdgeschoss	benutzt	keine
07	D 106	17,15	Haustechnik	keine	Erdgeschoss	benutzt	keine
08	D 107	7	Toiletten / Waschräume	keine	Erdgeschoss	benutzt	keine
09	D 108	8,22	Toiletten / Waschräume	keine	Erdgeschoss	benutzt	keine
10	D 108-1	8,64	Toiletten / Waschräume	keine	Erdgeschoss	benutzt	keine
11	D 109	19,71	Garderobe / Umkleideraum	keine	Erdgeschoss	benutzt	keine
12	D 110	2,68	Toiletten / Waschräume	keine	Erdgeschoss	benutzt	keine
13	D 111	2,68	Lager / Abstellraum	keine	Erdgeschoss	benutzt	keine
14	D 112	71,17	allgemeiner Unterrichtsraum	28	Erdgeschoss	benutzt	keine
15	D 113	71,17	allgemeiner Unterrichtsraum	28	Erdgeschoss	benutzt	keine
16	D 114	2,68	Toiletten / Waschräume	keine	Erdgeschoss	benutzt	keine
17	D 115	2,68	Toiletten / Waschräume	keine	Erdgeschoss	benutzt	keine
18	D 116	7,66	Garderobe / Umkleideraum	keine	Erdgeschoss	benutzt	keine
19	D 117	5,06	Toiletten / Waschräume	keine	Erdgeschoss	benutzt	keine
20	D 118	10,67	Haustechnik	keine	Erdgeschoss	benutzt	keine
21	D 118-1	2,31	Lager / Abstellraum	keine	Erdgeschoss	benutzt	keine
22	D 119	54,3	Lager / Abstellraum	keine	Erdgeschoss	benutzt	keine
23	D 120	167,5	Lehr- und Übungsraum / Labor	16	Erdgeschoss	benutzt	keine
24	D 121	38,17	Lehrmittel / Vorbereitungs- / Sammlungsraum	<8	Erdgeschoss	benutzt	keine
25	D 122	75,57	allgemeiner Unterrichtsraum	28	Erdgeschoss	benutzt	keine
26	D 123	32	allgemeiner Unterrichtsraum	16	Erdgeschoss	benutzt	keine
27	D 124	32	allgemeiner Unterrichtsraum	16	Erdgeschoss	benutzt	keine
28							

**Berufliches Schulzentrum Eilenburg Rote Jahne / Doberschütz**

Schulname / Schulort

**Haus G - Kfz, Sanitär**

Gebäude-/Schulteilbezeichnung (z. B. Haus II) und Ort, falls abweichend von Stammschule

**Landkreis Nordsachsen**

Schulträger

**Frau Fernitz**

Autor / Ansprechpartner:

**1969**

Baujahr (falls bekannt)

**Altbau, 1995-1997 Komplettsanierung**

Gebäudebeschreibung (z. B. Gründerzeit, Altneubau, Typ Dresden)

**Freistaat Sachsen**

Träger der Schulnetzplanung

**Dez. 2023**

Datenstand Raumerfassung

**4450185**

DISCH

lfd. Nr.	Raumnummer / Raumname ("Türschild")	Fläche in m <sup>2</sup>	Zweck / Hauptnutzung	Plätze	Etage	benutzt / unbenutzt	gemeinsame Nutzung
01	G 101	109,32	Werken / Technik / Textil		Erdgeschoss	benutzt	
02	G 102	167,6	Werken / Technik / Textil		Erdgeschoss	benutzt	
03	G 103	21,61	Lager / Abstellraum		Erdgeschoss	benutzt	
04	G 104	42,75	allgemeiner Unterrichtsraum	16	Erdgeschoss	benutzt	
05	G 105	20,78	Lager / Abstellraum		Erdgeschoss	benutzt	
06	G 106	20,78	Lehrerpersonal		Erdgeschoss	benutzt	
07	G 107	9,2	Toiletten / Waschräume		Erdgeschoss	benutzt	
08	G 107a	9,89	Toiletten / Waschräume		Erdgeschoss	benutzt	
09	G 108	20,78	Haustechnik		Erdgeschoss	benutzt	
10	G 109	20,78	Lager / Abstellraum		Erdgeschoss	benutzt	
11	G 110	43,62	allgemeiner Unterrichtsraum	16	Erdgeschoss	benutzt	
12	G 111	223,76	Lehr- und Übungsraum / Labor		Erdgeschoss	benutzt	
13							
14							
15							
16							
17							
18							
19							
20							
21							
22							
23							
24							
25							
26							
27							
28							

**Berufliches Schulzentrum Eilenburg Rote Jahne / Doberschütz**

Schulname / Schulort

**Haus H - Bauhalle**

Gebäude-/Schulteilbezeichnung (z. B. Haus II) und Ort, falls abweichend von Stammschule

**1936**

Baujahr (falls bekannt)

**Altbau, 1991 teilsaniert**

Gebäudebeschreibung (z. B. Gründerzeit, Altneubau, Typ Dresden)

**Landkreis Nordsachsen**

Schulträger

**Freistaat Sachsen**

Träger der Schulnetzplanung

**Frau Fernitz**

Autor / Ansprechpartner:

**Dez. 2023**

Datenstand Raumerfassung

**4450185**

DISCH

lfd. Nr.	Raumnummer / Raumname ("Türschild")	Fläche in m <sup>2</sup>	Zweck / Hauptnutzung	Plätze	Etage	benutzt / unbenutzt	gemeinsame Nutzung
01	H 1	35,9	allgemeiner Unterrichtsraum	8	Erdgeschoss	benutzt	
02	H 2	230	Werken / Technik / Textil		Erdgeschoss	benutzt	
03	H 3	19,21	Lehrerpersonal		Erdgeschoss	benutzt	
04	H 4	118	Werken / Technik / Textil		Erdgeschoss	benutzt	
05	H 5	17,15	Garderobe / Umkleideraum		Erdgeschoss	benutzt	
06	H 6	25	Lager / Abstellraum		Erdgeschoss	benutzt	
07							
08							
09							
10							
11							
12							
13							
14							
15							
16							
17							
18							
19							
20							
21							
22							
23							
24							
25							
26							
27							
28							

**Berufliches Schulzentrum Eilenburg Rote Jahne / Doberschütz**

Schulname / Schulort

**Gebäude Stern Lehrküche**

Gebäude-/Schulenteilbezeichnung (z. B. Haus II) und Ort, falls abweichend von Stammschule

**Landkreis Nordsachsen**

Schulträger

**Frau Fernitz**

Autor / Ansprechpartner:

**1971**

Baujahr (falls bekannt)

**1995 teilsaniert**

Gebäudebeschreibung (z. B. Gründerzeit, Altneubau, Typ Dresden)

**Freistaat Sachsen**

Träger der Schulnetzplanung

**Dez. 2023**

Datenstand Raumerfassung

**4450185**

DISCH

lfd. Nr.	Raumnummer / Raumname ("Türschild")	Fläche in m <sup>2</sup>	Zweck / Hauptnutzung	Plätze	Etage	benutzt / unbenutzt	gemeinsame Nutzung
01	K 01	275,17	Mensa / Speiseraum / Cafeteria / Pausenraum		Erdgeschoss	benutzt	
02	K 02	67,32	allgemeiner Unterrichtsraum		Erdgeschoss	benutzt	
03	K 06	16,02	Hauswirtschaft / Lehrküche		Erdgeschoss	benutzt	
04	K 06	89,7	Hauswirtschaft / Lehrküche	12	Erdgeschoss	benutzt	
05	K 13	10,74	Lager / Abstellraum		Erdgeschoss	benutzt	
06	K 12	10,74	Lager / Abstellraum		Erdgeschoss	benutzt	
07	K 11	10,74	Lager / Abstellraum		Erdgeschoss	benutzt	
08	K 10	6,29	Lehrpersonal		Erdgeschoss	benutzt	
09	K 09	11,82	Garderobe / Umkleideraum		Erdgeschoss	benutzt	
10	K 08	9,97	Toiletten / Waschräume		Erdgeschoss	benutzt	
11	K 07	10,01	Toiletten / Waschräume		Erdgeschoss	benutzt	
12	K 03	15,32	Toiletten / Waschräume		Erdgeschoss	benutzt	
13	K 04	10,41	Toiletten / Waschräume		Erdgeschoss	benutzt	
14							
15							
16							
17							
18							
19							
20							
21							
22							
23							
24							
25							
26							
27							
28							





**Berufliches Schulzentrum Eilenburg Rote Jahne / Doberschütz**

Schulname / Schulort

**Haus f - Holz**

Gebäude-/Schulteilbezeichnung (z. B. Haus II) und Ort, falls abweichend von Stammschule

**Landkreis Nordsachsen**

Schulträger

**Frau Fernitz**

Autor / Ansprechpartner:

**1965**

Baujahr (falls bekannt)

**Altbau, 1992/2002 teilsaniert**

Gebäudebeschreibung (z. B. Gründerzeit, Altneubau, Typ Dresden)

**Freistaat Sachsen**

Träger der Schulnetzplanung

**Dez. 2023**

Datenstand Raumerfassung

**4450185**

DISCH

lfd. Nr.	Raumnummer / Raumname ("Türschild")	Fläche in m <sup>2</sup>	Zweck / Hauptnutzung	Plätze	Etage	benutzt / unbenutzt	gemeinsame Nutzung
01	F 1	165	Lehr- und Übungsraum / Labor	16	Erdgeschoss	benutzt	
02	F 2	22,66	Lehrerpersonal		Erdgeschoss	benutzt	
03	F 3	145	Lager / Abstellraum		Erdgeschoss	benutzt	
04	F 4	20	Lager / Abstellraum		Erdgeschoss	benutzt	
05	F 5	15,5	Garderobe / Umkleideraum		Erdgeschoss	benutzt	
06	F 6	10	Haustechnik		Erdgeschoss	benutzt	
07	F 7	15	Lager / Abstellraum		Erdgeschoss	benutzt	
08	F 0	6	Toiletten / Waschräume		Erdgeschoss	benutzt	
09							
10							
11							
12							
13							
14							
15							
16							
17							
18							
19							
20							
21							
22							
23							
24							
25							
26							
27							
28							

## Schulnetzbericht (§ 4 SächsSchulnetzVO) - 2023

Schulname: BSZ Nordsachsen



**BSZ**  
NORDSACHSEN  
Regionales Kompetenzzentrum



Schulträger	Landkreis Nordsachsen
Zentralörtliche Funktion des Schulträgers nach LEP / Regionalplan	Mittelzentrum
Dienststellenschlüssel	4450086
Telefon (optional)	03435 / 976020
Telefax (optional)	03435 / 976021
Homepage (optional)	<a href="http://www.bsz-nordsachsen.de">http://www.bsz-nordsachsen.de</a> (zur Zeit noch in der Bearbeitung)
E-Mail (optional)	<a href="mailto:info@bsz-nordsachsen.de">info@bsz-nordsachsen.de</a>

### Gebäude 1 (Haus A) – Oschatz

Anschrift	BSZ Nordsachsen Am Zeugamt 3, 04758 Oschatz
Baujahr/Gebäudetyp	1975
Jahr und Umfang der Rekonstruktion	1998 – 2000 und 2005 – 2006
Schulfreifläche (m <sup>2</sup> )	12.164 m <sup>2</sup>
Barrierefreiheit	ja

### Gebäude 2 (Haus B) – Oschatz

Anschrift	wie Gebäude 1
Baujahr/Gebäudetyp	2005 – 2006
Jahr und Umfang der Rekonstruktion	----
Schulfreifläche (m <sup>2</sup> )	wie Gebäude 1
Barrierefreiheit	ja

**Gebäude 3 (Außenstelle) – Oschatz**

Anschrift	BSZ Nordsachsen, Schulteil Oschatz - Außenstelle Berufsschulstr. 3, 04758 Oschatz
Baujahr/Gebäudetyp	1896
Jahr und Umfang der Rekonstruktion	2005 – 2006
Schulfreifläche (m <sup>2</sup> )	3.151 m <sup>2</sup>
Barrierefreiheit	nein

**Sporthalle 1 – Oschatz**

Anschrift	BSZ Oschatz, Am Zeugamt 5, 04758 Oschatz
Baujahr	2011
Jahr und Umfang der Rekonstruktion	
Anzahl der Felder	1 ½
Sportfläche Sporthalle (m <sup>2</sup> )	616 m <sup>2</sup>
Barrierefreiheit	Erdgeschoss
Mitnutzungen durch andere Schulen bzw. Dritte und Umfang	Rosenthalschule Schule mit dem Förderschwerpunkt Lernen Os- chatz, Schule mit dem Förderschwerpunkt geistige Entwicklung Os- chatz, Sportvereine

**Sporthalle 2 (an der Außenstelle) – Oschatz**

Anschrift	wie Gebäude 3
Baujahr	1896
Jahr und Umfang der Rekonstruktion	2005 – 2006
Anzahl der Felder	½
Sportfläche Sporthalle (m <sup>2</sup> )	131 m <sup>2</sup>
Barrierefreiheit	Erdgeschoss
Mitnutzungen durch andere Schulen bzw. Dritte und Umfang	Sportvereine, Kindergarten

**Gebäude 4 (Altbau Flügel A) – Torgau**

Anschrift	Berufliches Schulzentrum Nordsachsen, Schulteil Torgau Repitzer Weg 10, 04860 Torgau
Baujahr/Gebäudetyp	1972/73
Jahr und Umfang der Rekonstruktion	2003 - 2008
Schulfreifläche (m <sup>2</sup> )	16.055
Barrierefreiheit	nein

**Gebäude 5 (Neubau Flügel B bis D) – Torgau**

Anschrift	wie Gebäude 1
Baujahr/Gebäudetyp	1998 - 2007
Jahr und Umfang der Rekonstruktion	---
Schulfreifläche (m <sup>2</sup> )	wie Gebäude 1
Barrierefreiheit	ja

**Sporthalle 3 (Neubau) – Torgau**

Anschrift	wie Gebäude 1
Baujahr	2003 - 2007
Jahr und Umfang der Rekonstruktion	---
Anzahl der Felder	Ein-Feld-Halle
Sportfläche Sporthalle (m <sup>2</sup> )	613
Barrierefreiheit	nein
Mitnutzungen durch andere Schulen bzw. Dritte und Umfang	ca. 16 Std./Woche saisonabhängig durch Vereine

Gebäudeanalyse der/des Schulgebäude/s

separate Erfassung – siehe Excel-Tabellen

## Weitere Mindestangaben zur Schule

<p>Darstellung zum Umfang der Bildungsangebote (siehe Legende)</p>	<p>► <b>Bildungsangebot/Projekte:</b></p> <ul style="list-style-type: none"><li>- Erweiterung des Bildungsangebotes bei kaufmännischen und verwandten Berufen um den Ausbildungsberuf Kaufmann/Kauffrau im E-Commerce einschließlich Mitarbeit bei der Lehrplankonzeption und Evaluierung</li><li>- Projekte zur vertieften Berufsorientierung mit Oberschülern und Förderschülern der Region</li><li>- Jährliches Projektangebot „Schnuppertag am Beruflichen Gymnasium“ zur Vorstellung des studienqualifizierenden Bildungsgangs für Schüler der Oberschulen und der Gymnasien der Region.</li><li>- Schullaufbahnberatung zur Berufsfindung/Berufsorientierung in allen Grund- und Oberschulen der Region Oschatz und Torgau</li><li>- Projektteilnahme „GlasCampus Torgau“ – Bildung und Innovation für die Zukunft</li><li>- Angebote im Rahmen des regionalen Kompetenzzentrums BBS</li><li>- Lehr- und Lernkooperationen mit Ausbildungsbetrieben der Region</li><li>- Projekte/Schnupperpraktika zur vertieften Berufsorientierung mit Oberschülern und Förderschülern der Region</li><li>- Aktivitäten von Auszubildenden/Lehrkräften im Projekt „Bewegte Schule – Partner für Sicherheit“</li><li>- Kooperationsvereinbarungen mit Oberschulen der Region zur Umsetzung der vertieften Berufsorientierung</li><li>- Kooperationsvereinbarungen mit Kinder-, Jugend-, Pflege- und Behinderteneinrichtungen zur Umsetzung von Ausbildungskonzeptionen und Projekten</li></ul> <p>Schulpartnerschaften/Kooperationen:</p> <ul style="list-style-type: none"><li>- Kooperationsvereinbarung mit Robert-Härtwig-Oberschule zur Umsetzung der vertieften Berufsorientierung für Schüler der Klassenstufe 7</li><li>- Kooperationsvereinbarungen mit Kinder-, Jugend-, Pflege- und Behinderteneinrichtungen zur Umsetzung von Ausbildungskonzeptionen und Projekten</li><li>- Initiativen im Arbeitskreis Schule und Wirtschaft</li></ul> <p>► <b>Besondere Sprachangebote:</b> Fremdsprachenzertifizierung in der beruflichen Bildung</p> <p>► <b>Sonstiges:</b></p> <ul style="list-style-type: none"><li>- Schülerfirma „BA NANE“</li><li>- Zertifizierungen in der beruflichen Bildung (Fremdsprachen, Glas- &amp; Metalltechnik, Wirtschaft &amp; Verwaltung)</li><li>- Initiativen im Arbeitskreis Schule und Wirtschaft</li></ul>
--	--

Außerunterrichtliche Betreuungsangebote nach § 16 Abs. 1 SächsSchulG	
Vorhandene Betreuungsangebote nach § 16 Abs. 2 SächsSchulG einschl. Kapazität lt. Betriebserlaubnis sowie der Auslastung in %	
Standorte der Heimunterbringung nach § 13 Abs. 3 SächsSchulG einschl. Kapazität lt. Betriebserlaubnis sowie der Auslastung in %	
Aussagen zu Internatsunterbringung (nur Schulen mit vertiefter Ausbildung und Schulen des zweiten Bildungsweges)	
Benennung des Kooperationsverbundes nach § 4c Abs. 7 Satz 1 SächsSchulG	Oschatz bzw. Torgau
Einzugsbereich (nur bei Schulen ohne Schulbezirk bei Einrichtung)	
Schulbezirk bei Grundschulen nach § 25 SächsSchulG	
Hortstandorte je Grundschulbezirk einschl. der Kapazitäten nach Betriebserlaubnis (§23a Abs. 1 SächsSchulG)	
Bestehende Formen kommunaler Zusammenarbeit nach SächsKomZG (§ 4 Abs. 2 Nr. 10 SächsSchulnetzVO)	
Sonstige regional relevante Angaben	

**Berufliches Schulzentrum Nordsachsen, Schulteil Oschatz**

Schulname / Schulort

**Schulgebäude/Altbau/Stammhaus Zeugamt 3**

Gebäudebezeichnung (z. B. Hauptgebäude, Haus I, Altbau, Haus "Lessing")

**um 1975**

Baujahr (falls bekannt)

**Altbau****Landratsamt Nordsachsen**

Schulträger

**Landratsamt Nordsachsen**

Träger der Schulnetzplanung

**Sylvia Brandt; Kerstin Voigt**

Autor / Ansprechpartner

**Dez. 2023**

Datenstand Raumerfassung

4450086

DISCH

lfd. Nr.	Raumnummer / Raum-name ("Türschild")	Fläche in m²	Zweck / Hauptnutzung	Plätze	Etage	benutzt / unbenutzt	gemeinsame Nutzung
01	001	42,90	Lehr- und Übungsraum / Labor	12	Kellergeschoss	benutzt	keine
02	001a	6,81	Lehrmittel / Vorbereitungs- / Sammlungsraum		Kellergeschoss	benutzt	keine
03	001b	24,78	Lehr- und Übungsraum / Labor		Kellergeschoss	benutzt	keine
04	002	69,26	Lehr- und Übungsraum / Labor	12	Kellergeschoss	benutzt	keine
05	003	17,05	Lager / Abstellraum		Kellergeschoss	benutzt	keine
06	004	17,05	Haustechnik		Kellergeschoss	benutzt	keine
07	005	4,12	Haustechnik		Kellergeschoss	benutzt	keine
08	006	29,84	Toiletten / Waschräume		Kellergeschoss	benutzt	keine
09	007	17,05	Haustechnik		Kellergeschoss	benutzt	keine
10	008	17,05	Garderobe / Umkleideraum		Kellergeschoss	benutzt	keine
11	009	8,24	Garderobe / Umkleideraum		Kellergeschoss	benutzt	keine
12	010	17,05	Garderobe / Umkleideraum		Kellergeschoss	benutzt	keine
13	011	17,05	Garderobe / Umkleideraum		Kellergeschoss	benutzt	keine
14	012	17,05	Hausmeister / Servicematerial		Kellergeschoss	benutzt	keine
15	013	35,32	allgemeiner Unterrichtsraum	14	Kellergeschoss	benutzt	keine
16	014	17,05	Lehrmittel / Vorbereitungs- / Sammlungsraum		Kellergeschoss	benutzt	keine
17	015	76,56	Lehr- und Übungsraum / Labor	8	Kellergeschoss	benutzt	keine
18	016	76,66	Lehr- und Übungsraum / Labor	12	Kellergeschoss	benutzt	keine
19	017	73,46	Lehr- und Übungsraum / Labor	12	Kellergeschoss	benutzt	keine
20	018	113,11	Lehr- und Übungsraum / Labor	12	Kellergeschoss	benutzt	keine
21	019	28,96	Lager / Abstellraum		Kellergeschoss	benutzt	keine
22	020	113,22	Lehr- und Übungsraum / Labor	12	Kellergeschoss	benutzt	keine

23	020a	18,41	Lehrmittel / Vorbereitungs- / Sammlungsraum		Kellergeschoss	benutzt	keine
24	021	40,07	Haustechnik		Kellergeschoss	benutzt	keine
25	022	32,13	Lager / Abstellraum		Kellergeschoss	benutzt	keine
26	023	8,87	Lehr- und Übungsraum / Labor		Kellergeschoss	benutzt	keine
27	101	24,78	Lehrmittel / Vorbereitungs- / Sammlungsraum		Erdgeschoss	benutzt	keine
28	102	53,83	allgemeiner Unterrichtsraum	28	Erdgeschoss	benutzt	keine
29	103	17,17	Lehrmittel / Vorbereitungs- / Sammlungsraum		Erdgeschoss	benutzt	keine
30	104	17,17	Lager / Abstellraum		Erdgeschoss	benutzt	keine
31	105	17,17	Toiletten / Waschräume		Erdgeschoss	benutzt	keine
32	106	17,17	Toiletten / Waschräume		Erdgeschoss	benutzt	keine
33	107	17,17	Hausmeister / Servicematerial		Erdgeschoss	benutzt	keine
34	108	26,60	Schulleitung		Erdgeschoss	benutzt	keine
35	109	26,60	Sekretariat		Erdgeschoss	benutzt	keine
36	110	17,17	Schulleitung		Erdgeschoss	benutzt	keine
37	111	17,17	Lehrmittel / Vorbereitungs- / Sammlungsraum		Erdgeschoss	benutzt	keine
38	112	53,83	Lager / Abstellraum		Erdgeschoss	benutzt	keine
39	113	17,17	Lehrmittel / Vorbereitungs- /		Erdgeschoss	benutzt	keine
40	114	77,62	Lehr- und Übungsraum / Labor	12	Erdgeschoss	benutzt	keine
41	115	77,62	Lehr- und Übungsraum / Labor	16	Erdgeschoss	benutzt	keine
42	116	69,35	Lehr- und Übungsraum / Labor	<8	Erdgeschoss	benutzt	keine
43	117	74,67	Lehr- und Übungsraum / Labor	12	Erdgeschoss	benutzt	keine
44	118	67,39	Lehr- und Übungsraum / Labor	12	Erdgeschoss	benutzt	keine
45	119	11,11	Lager / Abstellraum		Erdgeschoss	benutzt	keine
46	120	152,47	Lehr- und Übungsraum / Labor	12	Erdgeschoss	benutzt	keine
47	121	33,92	Lehr- und Übungsraum / Labor		Erdgeschoss	benutzt	keine
48	122	51,11	allgemeiner Unterrichtsraum	28	Erdgeschoss	benutzt	keine
49	201	77,62	allgemeiner Unterrichtsraum	>28	1. Obergeschoss	benutzt	keine
50	202	53,83	allgemeiner Unterrichtsraum	28	1. Obergeschoss	benutzt	keine



51	203	17,17	Lehrmittel / Vorbereitungs- / Sammlungsraum		1. Obergeschoss	benutzt	keine
52	204	17,17	Lager / Abstellraum		1. Obergeschoss	benutzt	keine
53	205	34,03	Toiletten / Waschräume		1. Obergeschoss	benutzt	keine
54	206	4,12	Toiletten / Waschräume		1. Obergeschoss	benutzt	keine
55	207	17,17	Arztraum / Erste-Hilfe Raum		1. Obergeschoss	benutzt	keine
56	208	72,00	Lehrerpersonal		1. Obergeschoss	benutzt	keine
57	208a	17,17	Beratungsraum		1. Obergeschoss	benutzt	keine
58	209	17,17	Beratungsraum		1. Obergeschoss	benutzt	keine
59	210	17,17	Haustechnik		1. Obergeschoss	benutzt	keine
60	211	53,83	allgemeiner Unterrichtsraum	28	1. Obergeschoss	benutzt	keine
61	212	17,17	Lehrmittel / Vorbereitungs- / Sammlungsraum		1. Obergeschoss	benutzt	keine
62	213	77,62	Informatik	16	1. Obergeschoss	benutzt	keine
63	214	77,62	Informatik	16	1. Obergeschoss	benutzt	keine
64	301	77,62	allgemeiner Unterrichtsraum	>28	2. Obergeschoss	benutzt	keine
65	302	53,83	allgemeiner Unterrichtsraum	28	2. Obergeschoss	benutzt	keine
66	303	17,17	Lehrmittel / Vorbereitungs- / Sammlungsraum		2. Obergeschoss	benutzt	keine
67	304	17,17	Lehrmittel / Vorbereitungs- / Sammlungsraum		2. Obergeschoss	benutzt	keine
68	305	34,03	Toiletten / Waschräume		2. Obergeschoss	benutzt	keine
69	306	4,12	Lager / Abstellraum		2. Obergeschoss	benutzt	keine
70	307	53,83	allgemeiner Unterrichtsraum	28	2. Obergeschoss	benutzt	keine
71	308	53,83	allgemeiner Unterrichtsraum	28	2. Obergeschoss	benutzt	keine
72	309	17,17	Lehrmittel / Vorbereitungs- / Sammlungsraum		2. Obergeschoss	benutzt	keine
73	310	17,17	Schularchiv / Museum		2. Obergeschoss	benutzt	keine
74	311	53,83	allgemeiner Unterrichtsraum		2. Obergeschoss	benutzt	keine
75	312	17,17	Lehrmittel / Vorbereitungs- / Sammlungsraum		2. Obergeschoss	benutzt	keine
76	313	77,62	Physik	>28	2. Obergeschoss	benutzt	keine

77	314	77,62	allgemeiner Unterrichtsraum	>28	2. Obergeschoss	benutzt	keine
78	401	53,83	Kunst	28	3. Obergeschoss	benutzt	keine
79	402	17,17	Lehrmittel / Vorbereitungs- / Sammlungsraum		3. Obergeschoss	benutzt	keine
80	403	17,17	Beratungsraum		3. Obergeschoss	benutzt	keine
81	404	34,03	Toiletten / Waschräume		3. Obergeschoss	benutzt	keine
82	405	4,12	Toiletten / Waschräume		3. Obergeschoss	benutzt	keine
83	406	53,83	allgemeiner Unterrichtsraum	28	3. Obergeschoss	benutzt	keine
84	407	53,83	allgemeiner Unterrichtsraum	28	3. Obergeschoss	benutzt	keine
85	408	34,34	Lehrmittel / Vorbereitungs- / Sammlungsraum		3. Obergeschoss	benutzt	keine
86	409	53,83	allgemeiner Unterrichtsraum	28	3. Obergeschoss	benutzt	keine
87	410	17,17	Lehrmittel / Vorbereitungs- / Sammlungsraum		3. Obergeschoss	benutzt	keine
88	411	77,62	Chemie	>28	3. Obergeschoss	benutzt	keine
89							
90							
91							
92							
93							
94							
95							
96							
97							
98							
99							

**Berufliches Schulzentrum Nordsachsen, Schulteil Oschatz**

Schulname / Schulort

**Schulgebäude/Neubau/Stammhaus Zeugamt 3**

Gebäude-/Schulteilbezeichnung (z. B. Haus II) und Ort, falls abweichend von Stammschule

**Landkreis Nordsachsen**

Schulträger

**Sylvia Brandt; Kerstin Voigt**

Autor / Ansprechpartner:

**2006****Neubau****Landkreis Nordsachsen****Dez. 2023****4450086**

Baujahr (falls bekannt)

Träger der Schulnetzplanung

Datenstand Raumerfassung

DISCH

lfd. Nr.	Raumnummer / Raum-name ("Türschild")	Fläche in m <sup>2</sup>	Zweck / Hauptnutzung	Plätze	Etage	benutzt / unbenutzt	gemeinsame Nutzung
01	150	83,00	allgemeiner Unterrichtsraum	>28	Erdgeschoss	benutzt	Volkshochschule / Musikschule
02	151	16,00	Lehrmittel / Vorbereitungs- / Sammlungsraum		Erdgeschoss	benutzt	keine
03	152	50,00	allgemeiner Unterrichtsraum	24	Erdgeschoss	benutzt	Volkshochschule / Musikschule
04	153	33,00	Lager / Abstellraum		Erdgeschoss	benutzt	keine
05	154	67,00	allgemeiner Unterrichtsraum	>28	Erdgeschoss	benutzt	Volkshochschule / Musikschule
06	157	100,00	Mensa / Speiseraum / Cafeteria / Pausenraum		Erdgeschoss	benutzt	keine
07	158	38,00	Lehrmittel / Vorbereitungs- / Sammlungsraum	14	Erdgeschoss	benutzt	keine
08	159	15,00	Toiletten / Waschräume		Erdgeschoss	benutzt	keine
09	160	15,00	Toiletten / Waschräume		Erdgeschoss	benutzt	keine
10	161	7,00	Haustechnik		Erdgeschoss	benutzt	keine
11	162	7,00	Lager / Abstellraum		Erdgeschoss	benutzt	keine
12	163	50,00	Haustechnik		Erdgeschoss	benutzt	keine
13	164	50,00	allgemeiner Unterrichtsraum	24	Erdgeschoss	benutzt	keine
14	164a	17,00	Lehrmittel / Vorbereitungs- / Sammlungsraum		Erdgeschoss	benutzt	keine
15	165		Lager / Abstellraum		Erdgeschoss	benutzt	keine
16	165a		Küche / Ausgabeküche		Erdgeschoss	benutzt	keine
17	165b		Haustechnik		Erdgeschoss	benutzt	keine
18	250	66,00	allgemeiner Unterrichtsraum	28	1. Obergeschoss	benutzt	Volkshochschule / Musikschule
19	251	16,00	Lehrmittel / Vorbereitungs- / Sammlungsraum		1. Obergeschoss	benutzt	keine
20	252	67,00	allgemeiner Unterrichtsraum	28	1. Obergeschoss	benutzt	keine
21	253	16,00	Lehrmittel / Vorbereitungs- / Sammlungsraum		1. Obergeschoss	benutzt	keine
22	254	83,00	Informatik	16	1. Obergeschoss	benutzt	keine
23	255	15,00	Toiletten / Waschräume		1. Obergeschoss	benutzt	keine
24	256	15,00	Toiletten / Waschräume		1. Obergeschoss	benutzt	keine
25	257	7,00	Haustechnik		1. Obergeschoss	benutzt	keine
26	258	50,00	allgemeiner Unterrichtsraum	24	1. Obergeschoss	benutzt	Volkshochschule / Musikschule

27	259	50,00	allgemeiner Unterrichtsraum	24	1. Obergeschoss	benutzt	Volkshochschule / Musikschule
28	350	66,00	allgemeiner Unterrichtsraum	28	2. Obergeschoss	benutzt	keine
29	351	16,00	Lehrmittel / Vorbereitungs- / Sammlungsraum		2. Obergeschoss	benutzt	keine
30	352	67,00	allgemeiner Unterrichtsraum	28	2. Obergeschoss	benutzt	keine
31	353	16,00	Lehrmittel / Vorbereitungs- / Sammlungsraum		2. Obergeschoss	benutzt	keine
32	354	83,00	Informatik	16	2. Obergeschoss	benutzt	keine
33	355	15,00	Toiletten / Waschräume		2. Obergeschoss	benutzt	keine
34	356	15,00	Toiletten / Waschräume		2. Obergeschoss	benutzt	keine
35	357	7,00	Haustechnik		2. Obergeschoss	benutzt	keine
36	358	50,00	allgemeiner Unterrichtsraum	24	2. Obergeschoss	benutzt	keine
37	359	50,00	allgemeiner Unterrichtsraum	24	2. Obergeschoss	benutzt	keine
38							
39							
40							
41							
42							
43							
44							
45							
46							
47							
48							
49							
50							
51							
52							
53							
54							
55							
56							
57							
58							
59							

**Berufliches Schulzentrum Nordsachsen, Schulteil Oschatz**

Schulname / Schulort

**Sporthalle Zeugamt 5**

Gebäude-/Schulteilbezeichnung (z. B. Haus II) und Ort, falls abweichend von Stammschule

**2011**

**Neubau**

Baujahr (falls bekannt)

**Landkreis Nordsachsen**

Schulträger

**Landkreis Nordsachsen**

Träger der Schulnetzplanung

**Sylvia Brandt; Kerstin Voigt**

Autor / Ansprechpartner:

**31.10.2018**

Datenstand Raumerfassung

**4450086**

DISCH

lfd. Nr.	Raumnummer / Raum-name ("Türschild")	Fläche in m <sup>2</sup>	Zweck / Hauptnutzung	Plätze	Etage	benutzt / unbenutzt	gemeinsame Nutzung
01	001	4,30	Lehrerpersonal		Erdgeschoss	benutzt	keine
02	001a	3,90	Toiletten / Waschräume		Erdgeschoss	benutzt	keine
03	002	4,30	Lehrerpersonal		Erdgeschoss	benutzt	keine
04	002a	3,90	Toiletten / Waschräume		Erdgeschoss	benutzt	keine
05	003	4,90	Toiletten / Waschräume		Erdgeschoss	benutzt	sonstige Nutzung
06	004	3,40	Toiletten / Waschräume		Erdgeschoss	benutzt	sonstige Nutzung
07	005	3,50	Lager / Abstellraum		Erdgeschoss	benutzt	keine
08	006	13,40	Toiletten / Waschräume		Erdgeschoss	benutzt	sonstige Nutzung
09	007	13,40	Haustechnik		Erdgeschoss	benutzt	keine
10	008	23,00	Hausmeister / Servicematerial		Erdgeschoss	benutzt	keine
11	009	64,20	Lager / Abstellraum		Erdgeschoss	benutzt	keine
12	009.1	13,40	Lager / Abstellraum		Erdgeschoss	benutzt	keine
13	010	616,00	Turnsaal / (Kranken-)Gymnastikraum		Erdgeschoss	benutzt	sonstige Nutzung
14	101	22,40	Garderobe / Umkleideraum		1. Obergeschoss	benutzt	sonstige Nutzung
15	101.1	19,20	Toiletten / Waschräume		1. Obergeschoss	benutzt	sonstige Nutzung
16	102	22,20	Garderobe / Umkleideraum		1. Obergeschoss	benutzt	sonstige Nutzung
17	103	19,40	Haustechnik		1. Obergeschoss	benutzt	keine
18	104	22,20	Garderobe / Umkleideraum		1. Obergeschoss	benutzt	sonstige Nutzung
19	104.1	19,20	Toiletten / Waschräume		1. Obergeschoss	benutzt	sonstige Nutzung
20	105	22,40	Garderobe / Umkleideraum		1. Obergeschoss	benutzt	sonstige Nutzung
21							
22							
23							
24							
25							
26							
27							
28							
29							

**Berufliches Schulzentrum Nordsachsen, Schulteil Oschatz**

Schulname / Schulort

**Schulgebäude/Außenstelle Berufsschulstraße 3/Haus C**

Gebäude-/Schulteilbezeichnung (z. B. Haus II) und Ort, falls abweichend von Stammschule

**1896****Altbau Gründerzeit****Landkreis Nordsachsen**

Schulträger

**Landkreis Nordsachsen**

Träger der Schulnetzplanung

**Kerstin Voigt**

Autor / Ansprechpartner:

**Dez. 2023**

Datenstand Raumerfassung

**4450086**

DISCH

lfd. Nr.	Raumnummer / Raum-name ("Türschild")	Fläche in m <sup>2</sup>	Zweck / Hauptnutzung	Plätze	Etage	benutzt / unbenutzt	gemeinsame Nutzung
01	001	10,84	Garderobe / Umkleideraum	keine	Kellergeschoss	benutzt	keine
02	001	14,30	Toiletten / Waschräume		Kellergeschoss	benutzt	keine
03	002	3,77	Toiletten / Waschräume		Kellergeschoss	benutzt	keine
04	002	2,40	Lager / Abstellraum		Kellergeschoss	benutzt	keine
05	005	29,39	Lager / Abstellraum				
06	006	23,54	Lager / Abstellraum		Kellergeschoss	benutzt	keine
07	008	45,76	Haustechnik		Kellergeschoss	benutzt	keine
08	009	20,12	Hausmeister / Servicematerial		Kellergeschoss	benutzt	keine
09	009a	5,62	Lager / Abstellraum		Kellergeschoss	benutzt	keine
10	010	20,00	Lager / Abstellraum		Kellergeschoss	benutzt	keine
11	011	5,50	Garderobe / Umkleideraum		Kellergeschoss	benutzt	keine
12	011	9,72	Toiletten / Waschräume		Kellergeschoss	benutzt	keine
13	013	24,21	Lager / Abstellraum		Kellergeschoss	benutzt	keine
14	014	12,78	Haustechnik		Kellergeschoss	benutzt	keine
15	017	7,52	Haustechnik		Kellergeschoss	benutzt	keine
16	018	7,52	Haustechnik		Kellergeschoss	benutzt	keine
17	102	35,61	allgemeiner Unterrichtsraum	16	Erdgeschoss	benutzt	keine
18	103	72,71	Hauswirtschaft / Lehrküche	16	Erdgeschoss	benutzt	keine
19	104	20,58	Lager / Abstellraum		Erdgeschoss	benutzt	keine
20	105/106	74,75	Hauswirtschaft / Lehrküche	14	Erdgeschoss	benutzt	keine
21	107	11,64	Lager / Abstellraum		Erdgeschoss	benutzt	keine
22	108	37,56	allgemeiner Unterrichtsraum	14	Erdgeschoss	benutzt	keine
23	109	23,00	Lehrmittel / Vorbereitungs- / Sammlungsraum		Erdgeschoss	benutzt	keine
24	110	3,76	Lager / Abstellraum		Erdgeschoss	benutzt	keine
25	111	48,07	Werken / Technik / Textil	12	Erdgeschoss	benutzt	keine
26	112	49,31	allgemeiner Unterrichtsraum	12	Erdgeschoss	benutzt	Volkshochschule / Musikschule

27	112a	38,42	Lehrmittel / Vorbereitungs- / Sammlungsraum		Erdgeschoss	benutzt	keine
28	113a	16,96	Toiletten / Waschräume		Erdgeschoss	benutzt	keine
29	113b	6,65	Toiletten / Waschräume		Erdgeschoss	benutzt	keine
30	113c	5,25	Toiletten / Waschräume		Erdgeschoss	benutzt	keine
31	201	12,68	Arztraum / Erste-Hilfe Raum		1. Obergeschoss	benutzt	keine
32	203	31,29	Schulleitung		1. Obergeschoss	benutzt	keine
33	204	24,00	Sekretariat		1. Obergeschoss	benutzt	keine
34	205	17,44	Lehrpersonal		1. Obergeschoss	benutzt	keine
35	206	30,84	Lehrpersonal		1. Obergeschoss	benutzt	keine
36	207	54,21	allgemeiner Unterrichtsraum	>28	1. Obergeschoss	benutzt	Volkshochschule / Musikschule
37	208	62,72	Werken / Technik / Textil	16	1. Obergeschoss	benutzt	keine
38	209	13,62	Lehrmittel / Vorbereitungs- / Sammlungsraum		1. Obergeschoss	benutzt	keine
39	210	55,80	allgemeiner Unterrichtsraum	>28	1. Obergeschoss	benutzt	Volkshochschule / Musikschule
40	211	23,20	Lehrmittel / Vorbereitungs- / Sammlungsraum		1. Obergeschoss	benutzt	keine
41	212	47,56	allgemeiner Unterrichtsraum	>28	1. Obergeschoss	benutzt	Volkshochschule / Musikschule
42	213	48,55	allgemeiner Unterrichtsraum	>28	1. Obergeschoss	benutzt	keine
43	213a	25,12	Aula / Mehrzweckraum		1. Obergeschoss	benutzt	keine
44	214	6,69	Toiletten / Waschräume		1. Obergeschoss	benutzt	keine
45	214	22,23	Toiletten / Waschräume		1. Obergeschoss	benutzt	keine
46	301	35,24	Bibliothek	<8	2. Obergeschoss	benutzt	keine
47	302	34,20	allgemeiner Unterrichtsraum	16	2. Obergeschoss	benutzt	keine
48	303	53,76	Informatik	16	2. Obergeschoss	benutzt	keine
49	303 a	21,23	Lehrmittel / Vorbereitungs- / Sammlungsraum		2. Obergeschoss	benutzt	keine
50	304	14,43	Lehrmittel / Vorbereitungs- / Sammlungsraum		2. Obergeschoss	benutzt	keine
51	305	189,83	Aula / Mehrzweckraum		2. Obergeschoss	benutzt	keine
52	306	24,28	Lager / Abstellraum		2. Obergeschoss	benutzt	keine
53	307	23,44	Lehrmittel / Vorbereitungs- / Sammlungsraum		2. Obergeschoss	benutzt	keine
54	308	49,64	Werken / Technik / Textil	16	2. Obergeschoss	benutzt	keine

55	309	23,03	Toiletten / Waschräume		2. Obergeschoss	benutzt	keine
56	309	6,87	Toiletten / Waschräume		2. Obergeschoss	benutzt	keine
57							
58							
59							
60							
61							
62							
63							
64							
65							
66							
67							
68							
69							
70							
71							
72							
73							
74							
75							
76							
77							
78							
79							
80							
81							
82							
83							
84							
85							
86							
87							
88							
89							
90							





**Berufliches Schulzentrum Nordsachsen, Schulteil Oschatz**

Schulname / Schulort

**Schulgebäude/Außenstelle Berufsschulstraße 3/Turnhalle**

Gebäude-/Schulteilbezeichnung (z. B. Haus II) und Ort, falls abweichend von Stammschule

**1896****Altbau****Landkreis Nordsachsen**

Schulträger

**Landkreis Nordsachsen**

Träger der Schulnetzplanung

**Sylvia Brandt; Kerstin Voigt**

Autor / Ansprechpartner:

**Dez. 2023**

Datenstand Raumerfassung

**4450086**

DISCH

lfd. Nr.	Raumnummer / Raum-name ("Türschild")	Fläche in m <sup>2</sup>	Zweck / Hauptnutzung	Plätze	Etage	benutzt / unbenutzt	gemeinsame Nutzung
01	160	2,01	Lehrpersonal		Erdgeschoss	benutzt	keine
02	160	9,62	Toiletten / Waschräume		Erdgeschoss	benutzt	keine
03	161	34,80	Lager / Abstellraum		Erdgeschoss	benutzt	sonstige Nutzung
04	162	131,18	Turnsaal / (Kranken-)Gymnastikraum		Erdgeschoss	benutzt	sonstige Nutzung
05	163	25,37	Garderobe / Umkleideraum		Erdgeschoss	benutzt	sonstige Nutzung
06	163	17,40	Toiletten / Waschräume		Erdgeschoss	benutzt	sonstige Nutzung
07	164	3,55	Haustechnik		Erdgeschoss	benutzt	keine
08	260	25,37	Garderobe / Umkleideraum		1. Obergeschoss	benutzt	sonstige Nutzung
09	260	21,17	Toiletten / Waschräume		1. Obergeschoss	benutzt	sonstige Nutzung
10							
11							
12							
13							
14							
15							
16							
17							
18							
19							
20							
21							
22							
23							
24							
25							
26							

**Berufliches Schulzentrum Nordsachsen, Schulteil Torgau**

Schulname / Schulort

**Gebäude 1 (Flügel A)**

Gebäudebezeichnung (z. B. Hauptgebäude, Haus I, Altbau, Haus "Lessing")

**1972/73**
**Altbau**

Baujahr (falls bekannt)

**Landkreis Nordsachsen**

Schulträger

**Freistaat Sachsen**

Träger der Schulnetzplanung

**Sylvia Brandt; Kerstin Voigt**

Autor / Ansprechpartner

**Dez. 2023**

4450144

Datenstand Raumerfassung

DISCH

lfd. Nr.	Raumnummer / Raumname ("Türschild")	Fläche in m <sup>2</sup>	Zweck / Hauptnutzung	Plätze	Etage	benutzt / unbenutzt	gemeinsame Nutzung
01	S-TG-B-1-KG-A001	75,67	Lehr- und Übungsraum / Labor	10	Kellergeschoss	benutzt	keine
02	S-TG-B-1-KG-A002	9,47	Lehrmittel / Vorbereitungs- / Sammlungsraum	<8	Kellergeschoss	benutzt	keine
03	S-TG-B-1-KG-A003	73,1	Lehr- und Übungsraum / Labor	10	Kellergeschoss	benutzt	keine
04	S-TG-B-1-KG-A000	13,67	Lager / Abstellraum	keine	Kellergeschoss	benutzt	keine
05	S-TG-B-1-KG-A004	9,21	Lager / Abstellraum	keine	Kellergeschoss	benutzt	keine
06	S-TG-B-1-KG-A005	3,28	Lager / Abstellraum	keine	Kellergeschoss	benutzt	keine
07	S-TG-B-1-KG-A006	9,09	Lager / Abstellraum	keine	Kellergeschoss	benutzt	keine
08	S-TG-B-1-KG-A007	9,05	Lager / Abstellraum	keine	Kellergeschoss	benutzt	keine
09	S-TG-B-1-KG-A008	9,15	Lager / Abstellraum	keine	Kellergeschoss	benutzt	keine
10	S-TG-B-1-KG-A009	57,04	Haustechnik	keine	Kellergeschoss	benutzt	keine
11	S-TG-B-1-KG-A010	4,59	Lager / Abstellraum	keine	Kellergeschoss	benutzt	keine
12	S-TG-B-1-EG-A010	75,35	Informatik	16	Erdgeschoss	benutzt	keine
13	S-TG-B-1-EG-A011	9,45	Haustechnik		Erdgeschoss	benutzt	keine
14	S-TG-B-1-EG-A012	23,10	Lehrmittel / Vorbereitungs- / Sammlungsraum	<8	Erdgeschoss	benutzt	keine
15	S-TG-B-1-EG-A013	75,67	Physik	28	Erdgeschoss	benutzt	keine
16	S-TG-B-1-EG-A014	20,09	Waschraum & WC		Erdgeschoss	benutzt	keine
17	S-TG-B-1-EG-A015	20,03	Waschraum & WC		Erdgeschoss	benutzt	keine
18	S-TG-B-1-EG-A016	50,33	allgemeiner Unterrichtsraum	28	Erdgeschoss	benutzt	keine
19	S-TG-B-1-EG-A017	12,85	Lehrmittel / Vorbereitungs- / Sammlungsraum	<8	Erdgeschoss	benutzt	keine
20	S-TG-B-1-EG-A018	50,25	allgemeiner Unterrichtsraum	28	1. Obergeschoss	benutzt	keine
21	S-TG-B-1-1.OG-A020	61,77	Lehr- und Übungsraum / Labor	16	1. Obergeschoss	benutzt	keine
22	S-TG-B-1-1.OG-A021	7,87	Lehrmittel / Vorbereitungs- / Sammlungsraum	<8	1. Obergeschoss	benutzt	keine
23	S-TG-B-1-1.OG-A022	22,96	Lehrmittel / Vorbereitungs- / Sammlungsraum	<8	1. Obergeschoss	benutzt	keine
24	S-TG-B-1-1.OG-A023	75,60	Chemie	28	1. Obergeschoss	benutzt	keine
25	S-TG-B-1-1.OG-A024	20,72	Mensa / Speiseraum / Cafeteria / Pausenraum		1. Obergeschoss	benutzt	keine
26	S-TG-B-1-1.OG-A025	20,39	Mensa / Speiseraum / Cafeteria / Pausenraum		1. Obergeschoss	benutzt	keine
27	S-TG-B-1-1.OG-A026	50,54	allgemeiner Unterrichtsraum	28	1. Obergeschoss	benutzt	keine

28	S-TG-B-1-1.OG-A027	12,69	Lehrmittel / Vorbereitungs- / Sammlungsraum		1. Obergeschoss	benutzt	keine
29	S-TG-B-1-1.OG-A028	50,25	allgemeiner Unterrichtsraum	28	1. Obergeschoss	benutzt	keine
30	S-TG-B-1-2.OG-A031	9,38	Lehrmittel / Vorbereitungs- / Sammlungsraum	<8	2. Obergeschoss	benutzt	keine
31	S-TG-B-1-2.OG-A032	23,21	Lehrmittel / Vorbereitungs- / Sammlungsraum	<8	2. Obergeschoss	benutzt	keine
32	S-TG-B-1-2.OG-A030	75,34	Informatik	16	2. Obergeschoss	benutzt	keine
33	S-TG-B-1-2.OG-A033	75,96	allgemeiner Unterrichtsraum	28	2. Obergeschoss	benutzt	keine
34	S-TG-B-1-2.OG-A034	31,41	Lehrpersonal		2. Obergeschoss	benutzt	keine
35	S-TG-B-1-2.OG-A035	10,53	Lehrpersonal	<8	2. Obergeschoss	benutzt	keine
36	S-TG-B-1-2.OG-A036	50,75	allgemeiner Unterrichtsraum	28	2. Obergeschoss	benutzt	keine
37	S-TG-B-1-2.OG-A037	12,12	Lehrmittel / Vorbereitungs- / Sammlungsraum	<8	2. Obergeschoss	benutzt	keine
38	S-TG-B-1-2.OG-A038	50,32	allgemeiner Unterrichtsraum	28	2. Obergeschoss	benutzt	keine
39							
40							
41							
42							
43							
44							
45							
46							
47							
48							
49							
50							
51							
52							
53							
54							
55							
56							
57							
58							
59							
60							
61							
62							
63							
64							

**Berufliches Schulzentrum Nordsachsen, Schulteil Torgau**

Schulname / Schulort

**Gebäude 2 (Flügel B - D)**

Gebäude-/Schulteilbezeichnung (z. B. Haus II) und Ort, falls abweichend von Stammschule

**1998 - 2007**

Baujahr (falls bekannt)

**Neubau****Landkreis Nordsachsen**

Schulträger

**Freistaat Sachsen**

Träger der Schulnetzplanung

**Sylvia Brandt; Kerstin Voigt**

Autor / Ansprechpartner:

**31.10.2018**

Datenstand Raumerfassung

**4450144**

DISCH

lfd. Nr.	Raumnummer / Raumname ("Türschild")	Fläche in m <sup>2</sup>	Zweck / Hauptnutzung	Plätze	Etage	benutzt / unbenutzt	gemeinsame Nutzung
01	S-TG-B-2-KG-C018	21,06	Hausmeister / Servicematerial	<8	Kellergeschoss	benutzt	keine
02	S-TG-B-2-KG-C019	11,86	Haustechnik	keine	Kellergeschoss	benutzt	keine
03	S-TG-B-2-EG-D044/2	100,28	Mensa / Speiseraum / Cafeteria / Pausenraum	>28	Erdgeschoss	benutzt	keine
04	S-TG-B-2-EG-D045	14,15	Lager / Abstellraum		Erdgeschoss	benutzt	keine
05	S-TG-B-2-EG-D046	40,2	Küche / Ausgabeküche		Erdgeschoss	benutzt	keine
06	S-TG-B-2-EG-D046/1	4,54	Toiletten / Waschräume		Erdgeschoss	benutzt	keine
07	S-TG-B-2-EG-D046/2	4,66	Lager / Abstellraum		Erdgeschoss	benutzt	keine
08	S-TG-B-2-EG-D047/48	269,14	Mensa / Speiseraum / Cafeteria / Pausenraum		Erdgeschoss	benutzt	keine
09	S-TG-B-2-EG-D049	15,91	Toiletten / Waschräume		Erdgeschoss	benutzt	keine
10	S-TG-B-2-EG-D050	5,68	Toiletten / Waschräume	<8	Erdgeschoss	benutzt	keine
11	S-TG-B-2-EG-D051	15,94	Toiletten / Waschräume		Erdgeschoss	benutzt	keine
12	S-TG-B-2-EG-D052	99,61	Lehr- und Übungsraum / Labor	16	Erdgeschoss	benutzt	keine
13	S-TG-B-2-EG-D053	25,69	Lehrmittel / Vorbereitungs- / Sammlungsraum		Erdgeschoss	benutzt	keine
14	S-TG-B-2-EG-C020	8,04	Arztraum / Erste-Hilfe Raum		Erdgeschoss	benutzt	keine
15	S-TG-B-2-EG-C024	95,07	Lehr- und Übungsraum / Labor	12	Erdgeschoss	benutzt	keine
16	S-TG-B-2-EG-C025	11,17	Garderobe / Umkleideraum		Erdgeschoss	benutzt	keine
17	S-TG-B-2-EG-C025/2	2,06	Toiletten / Waschräume		Erdgeschoss	benutzt	keine
18	S-TG-B-2-EG-C025/3	7,41	Garderobe / Umkleideraum		Erdgeschoss	benutzt	keine
19	S-TG-B-2-EG-C026	24,92	Garderobe / Umkleideraum		Erdgeschoss	benutzt	keine
20	S-TG-B-2-EG-C026/2	1,74	Toiletten / Waschräume		Erdgeschoss	benutzt	keine
21	S-TG-B-2-EG-C026/3	10,74	Toiletten / Waschräume		Erdgeschoss	benutzt	keine
22	S-TG-B-2-EG-C027	3,52	Lager / Abstellraum		Erdgeschoss	benutzt	keine
23	S-TG-B-2-EG-C028	25,08	Lager / Abstellraum		Erdgeschoss	benutzt	keine

24	S-TG-B-2-EG-C029	25,62	Lehrmittel / Vorbereitungs- / Sammlungsraum		Erdgeschoss	benutzt	keine
25	S-TG-B-2-EG-C031	59,58	Lehr- und Übungsraum / Labor	8	Erdgeschoss	benutzt	keine
26	S-TG-B-2-EG-C032	98,53	Hauswirtschaft / Lehrküche	12	Erdgeschoss	benutzt	keine
27	S-TG-B-2-EG-C033	133,38	Hauswirtschaft / Lehrküche	16	Erdgeschoss	benutzt	keine
28	S-TG-B-2-EG-C034	58,66	Lehr- und Übungsraum / Labor	16	Erdgeschoss	benutzt	keine
29	S-TG-B-2-EG-C035	32,76	Lehrmittel / Vorbereitungs- / Sammlungsraum		Erdgeschoss	benutzt	keine
30	S-TG-B-2-EG-C037	83,58	allgemeiner Unterrichtsraum	28	Erdgeschoss	benutzt	keine
31	S-TG-B-2-EG-B040	55,14	Lehr- und Übungsraum / Labor	16	Erdgeschoss	benutzt	keine
32	S-TG-B-2-EG-B041	19,47	Garderobe / Umkleieraum		Erdgeschoss	benutzt	keine
33	S-TG-B-2-EG-B041/2	1,63	Toiletten / Waschräume		Erdgeschoss	benutzt	keine
34	S-TG-B-2-EG-B041/3	8,99	Toiletten / Waschräume		Erdgeschoss	benutzt	keine
35	S-TG-B-2-EG-B042	20,37	Lager / Abstellraum		Erdgeschoss	benutzt	keine
36	S-TG-B-2-EG-B043	72,03	Lehr- und Übungsraum / Labor	16	Erdgeschoss	benutzt	keine
38	S-TG-B-2-EG-B043/1	5,49	Lager / Abstellraum		Erdgeschoss	benutzt	keine
39	S-TG-B-2-EG-B043/2	5,04	Lager / Abstellraum		Erdgeschoss	benutzt	keine
40	S-TG-B-2-EG-B044	159,90	Lehr- und Übungsraum / Labor	16	Erdgeschoss	benutzt	keine
41	S-TG-B-2-1.OG-D136	17,50	Lehrmittel / Vorbereitungs- / Sammlungsraum		1. Obergeschoss	benutzt	keine
42	S-TG-B-2-1.OG-D137	55,16	allgemeiner Unterrichtsraum	28	1. Obergeschoss	benutzt	keine
43	S-TG-B-2-1.OG-D138	16,84	Toiletten / Waschräume		1. Obergeschoss	benutzt	keine
44	S-TG-B-2-1.OG-D139	16,25	Toiletten / Waschräume		1. Obergeschoss	benutzt	keine
48	S-TG-B-2-1.OG-D140	15,50	Beratungsraum		1. Obergeschoss	benutzt	keine
53	S-TG-B-2-1.OG-D141	15,58	Beratungsraum		1. Obergeschoss	benutzt	keine
54	S-TG-B-2-1.OG-D142	15,46	Lager / Abstellraum		1. Obergeschoss	benutzt	keine
55	S-TG-B-2-1.OG-D143	65,30	allgemeiner Unterrichtsraum	28	1. Obergeschoss	benutzt	keine
56	S-TG-B-2-1.OG-D144	40,88	Lehr- und Übungsraum / Labor	16	1. Obergeschoss	benutzt	keine
57	S-TG-B-2-1.OG-D145	24,39	Schulleitung		1. Obergeschoss	benutzt	keine
58	S-TG-B-2-1.OG-D146	50,41	Sekretariat		1. Obergeschoss	benutzt	keine
59	S-TG-B-2-1.OG-D147	23,18	Schulleitung		1. Obergeschoss	benutzt	keine
60	S-TG-B-2-1.OG-D148	25,48	Lehrpersonal		1. Obergeschoss	benutzt	keine
63	S-TG-B-2-1.OG-C119	14,72	Toiletten / Waschräume		1. Obergeschoss	benutzt	keine
64	S-TG-B-2-1.OG-C119/1	6,55	Toiletten / Waschräume		1. Obergeschoss	benutzt	keine
65	S-TG-B-2-1.OG-C120	4,20	Toiletten / Waschräume		1. Obergeschoss	benutzt	keine
66	S-TG-B-2-1.OG-C121	3,01	Toiletten / Waschräume		1. Obergeschoss	benutzt	keine
67	S-TG-B-2-1.OG-C122	16,36	Toiletten / Waschräume		1. Obergeschoss	benutzt	keine
68	S-TG-B-2-1.OG-C122/1	4,78	Toiletten / Waschräume		1. Obergeschoss	benutzt	keine

69	S-TG-B-2-1.OG-C123	2,32	Lager / Abstellraum		1. Obergeschoss	benutzt	keine
70	S-TG-B-2-1.OG-C124	10,55	Lager / Abstellraum		1. Obergeschoss	benutzt	keine
71	S-TG-B-2-1.OG-C125	57,39	Lehrpersonal		1. Obergeschoss	benutzt	keine
72	S-TG-B-2-1.OG-C126	58,82	allgemeiner Unterrichtsraum	28	1. Obergeschoss	benutzt	keine
73	S-TG-B-2-1.OG-C127	68,39	allgemeiner Unterrichtsraum	28	1. Obergeschoss	benutzt	keine
74	S-TG-B-2-1.OG-C128	77,85	allgemeiner Unterrichtsraum	28	1. Obergeschoss	benutzt	keine
75	S-TG-B-2-1.OG-B131	141,25	Lehr- und Übungsraum / Labor	16	1. Obergeschoss	benutzt	keine
76	S-TG-B-2-1.OG-B132	39,52	Lehrmittel / Vorbereitungs- / Sammlungsraum		1. Obergeschoss	benutzt	keine
77	S-TG-B-2-1.OG-B133	23,76	Lehrmittel / Vorbereitungs- / Sammlungsraum		1. Obergeschoss	benutzt	keine
78	S-TG-B-2-1.OG-B133/1	29,19	Lehrpersonal		1. Obergeschoss	benutzt	keine
79	S-TG-B-2-1.OG-B134	20,95	Lehrmittel / Vorbereitungs- / Sammlungsraum		1. Obergeschoss	benutzt	keine
80	S-TG-B-2-1.OG-B135	82,50	Lehr- und Übungsraum / Labor	16	1. Obergeschoss	benutzt	keine
81	S-TG-B-2-2.OG-D227	17,27	Lehrmittel / Vorbereitungs- / Sammlungsraum		2. Obergeschoss	benutzt	keine
82	S-TG-B-2-2.OG-D228	55,09	allgemeiner Unterrichtsraum	28	2. Obergeschoss	benutzt	keine
83	S-TG-B-2-2.OG-D229	16,70	Waschraum& WC Damen		2. Obergeschoss	benutzt	keine
84	S-TG-B-2-2.OG-D230	16,28	Waschraum& WC Männer		2. Obergeschoss	benutzt	keine
85	S-TG-B-2-2.OG-D231	15,59	Lehrmittel / Vorbereitungs- / Sammlungsraum		2. Obergeschoss	benutzt	keine
86	S-TG-B-2-2.OG-D232	15,68	Lehrmittel / Vorbereitungs- / Sammlungsraum		2. Obergeschoss	benutzt	keine
87	S-TG-B-2-2.OG-D233	15,72	Lehrmittel / Vorbereitungs- / Sammlungsraum		2. Obergeschoss	benutzt	keine
88	S-TG-B-2-2.OG-D234	67,90	allgemeiner Unterrichtsraum	28	2. Obergeschoss	benutzt	keine
89	S-TG-B-2-2.OG-D234/1	10,24	Haustechnik		2. Obergeschoss	benutzt	keine
90	S-TG-B-2-2.OG-D235	65,94	allgemeiner Unterrichtsraum	28	2. Obergeschoss	benutzt	keine
91	S-TG-B-2-2.OG-D236	49,42	Lehr- und Übungsraum / Labor	16	2. Obergeschoss	benutzt	keine
92	S-TG-B-2-2.OG-D237	51,31	Lehr- und Übungsraum / Labor	16	2. Obergeschoss	benutzt	keine
93	S-TG-B-2-2.OG-C220	23,60	Lehrmittel / Vorbereitungs- / Sammlungsraum		2. Obergeschoss	benutzt	keine
94	S-TG-B-2-2.OG-C222	16,77	Lehrmittel / Vorbereitungs- / Sammlungsraum		2. Obergeschoss	benutzt	keine
95	S-TG-B-2-2.OG-C223	57,42	allgemeiner Unterrichtsraum	28	2. Obergeschoss	benutzt	keine
96	S-TG-B-2-2.OG-C224	58,50	allgemeiner Unterrichtsraum	28	2. Obergeschoss	benutzt	keine
97	S-TG-B-2-2.OG-C225	66,72	Informatik	16	2. Obergeschoss	benutzt	keine

98	S-TG-B-2-2.OG-C226	63,49	Informatik	16	2. Obergeschoss	benutzt	keine
99	S-TG-B-2-2.OG-C226/1	12,68	Lehrmittel / Vorbereitungs- / Sammlungsraum		2. Obergeschoss	benutzt	keine



**Berufliches Schulzentrum Nordsachsen, Schulteil Torgau**

Schulname / Schulort

**Gebäude 3 (Sporthalle)**

Gebäude-/Schulteilbezeichnung (z. B. Haus II) und Ort, falls abweichend von Stammschule

**1998 - 2007**

Baujahr (falls bekannt)

**Neubau**

**Landkreis Nordsachsen**

Schulträger

**Freistaat Sachsen**

Träger der Schulnetzplanung

**Sylvia Brandt; Kerstin Voigt**

Autor / Ansprechpartner:

**31.10.2018**

Datenstand Raumerfassung

**4450144**

DISCH

Ifd. Nr.	Raumnummer / Raumname ("Türschild")	Fläche in m²	Zweck / Hauptnutzung	Plätze	Etage	benutzt / unbenutzt	gemeinsame Nutzung
01	S-TG-B-T-3-EG-001	613,93	Turnsaal / (Kranken-)Gymnastikraum		Erdgeschoss	benutzt	sonstige Nutzung
02	S-TG-B-T-3-EG-002	10,31	Hausmeister / Servicematerial	<8	Erdgeschoss	benutzt	sonstige Nutzung
03	S-TG-B-T-3-EG-003	8,08	Toiletten / Waschräume	<8	Erdgeschoss	benutzt	sonstige Nutzung
04	S-TG-B-T-3-EG-004	6,60	Toiletten / Waschräume	<8	Erdgeschoss	benutzt	sonstige Nutzung
05	S-TG-B-T-3-EG-005	64,19	Lager / Abstellraum	keine	Erdgeschoss	benutzt	sonstige Nutzung
06	S-TG-B-T-3-EG-006	36,26	Haustechnik	keine	Erdgeschoss	benutzt	sonstige Nutzung
07	S-TG-B-T-3-1.OG-111	4,75	Toiletten / Waschräume	<8	1. Obergeschoss	benutzt	keine
08	S-TG-B-T-3-1.OG-112	12,55	Lehrerpersonal	<8	1. Obergeschoss	benutzt	keine
09	S-TG-B-T-3-1.OG-121	4,73	Toiletten / Waschräume	<8	1. Obergeschoss	benutzt	keine
10	S-TG-B-T-3-1.OG-122	12,63	Lehrerpersonal	<8	1. Obergeschoss	benutzt	keine
11	S-TG-B-T-3-1.OG-131	20,99	Garderobe / Umkleideraum	16	1. Obergeschoss	benutzt	sonstige Nutzung
12	S-TG-B-T-3-1.OG-132	13,16	Toiletten / Waschräume	<8	1. Obergeschoss	benutzt	sonstige Nutzung
13	S-TG-B-T-3-1.OG-141	22,90	Garderobe / Umkleideraum	16	1. Obergeschoss	benutzt	sonstige Nutzung
14	S-TG-B-T-3-1.OG-142	13,16	Toiletten / Waschräume	<8	1. Obergeschoss	benutzt	sonstige Nutzung
15							
16							
17							
18							
19							
20							
21							
22							
23							
24							
25							
26							

## Schulnetzbericht (§ 4 SächsSchulnetzVO) - 2023

Schulname: **BSZ Schkeuditz**



Schulträger	Landkreis Nordsachsen
Zentralörtliche Funktion des Schulträgers nach LEP / Regionalplan	Mittelzentrum
Dienststellenschlüssel	4450136
Telefon (optional)	034204/77720
Telefax (optional)	034204/7772111
Homepage (optional)	<a href="http://www.bsz-schkeuditz.de">http://www.bsz-schkeuditz.de</a>
E-Mail (optional)	<a href="mailto:info@bsz-schkeuditz.de">info@bsz-schkeuditz.de</a>

### Gebäude 1 (Haus 1)

Anschrift	Berufliches Schulzentrum Schkeuditz Edisonstraße 42, 04435 Schkeuditz
Baujahr/Gebäudetyp	1970 / Altbau - saniert
Jahr und Umfang der Rekonstruktion	2003-2004
Schulfreifläche (m <sup>2</sup> )	5.432 qm
Barrierefreiheit	nein

### Gebäude 2 (Haus 2)

Anschrift	wie Gebäude 1
Baujahr/Gebäudetyp	1999/2000 Neubau Massivbau in Betonrahmenbauweise
Jahr und Umfang der Rekonstruktion	Energetische Sanierung Dach und Fenster 20015 -2019
Schulfreifläche (m <sup>2</sup> )	wie Gebäude 1 (5.432 qm)
Barrierefreiheit	Nein

**Gebäude 3 (Haus 3)**

Anschrift	wie Gebäude 1
Baujahr/Gebäudetyp	1969 / Altbau (ehemaliges Wohnheim in Ziegelbauweise)
Jahr und Umfang der Rekonstruktion	unsaniert
Schulfreifläche (m <sup>2</sup> )	wie Gebäude 1 (5.432 qm)
Barrierefreiheit	Im Erdgeschoss ja auch mit Behindertentoilette

**Sporthalle 1**

Anschrift	Radefeld OT von Schkeuditz (Eigentum der Stadt Schkeuditz)
Baujahr	1995
Jahr und Umfang der Rekonstruktion	nicht bekannt
Anzahl der Felder	zwei
Sportfläche Sporthalle (m <sup>2</sup> )	nicht bekannt
Barrierefreiheit	ja
Mitnutzungen durch andere Schulen bzw. Dritte und Umfang	Örtliche Vereine und die örtliche KiTa

**Genutzte Schwimmhalle**

Anschrift	keine Nutzung
Baujahr	
Jahr und Umfang der Rekonstruktion	
Länge und Anzahl der Bahnen	
Barrierefreiheit	

Gebäudeanalyse der/des Schulgebäude/s

separate Erfassung – siehe Excel-Tabellen

### Weitere Mindestangaben zur Schule

Darstellung zum Umfang der Bildungsangebote (siehe Legende)	-
Außerunterrichtliche Betreuungsangebote nach § 16 Abs. 1 SächsSchulG	-
Vorhandene Betreuungsangebote nach § 16 Abs. 2 SächsSchulG einschl. Kapazität lt. Betriebserlaubnis sowie der Auslastung in %	-
Standorte der Heimunterbringung nach § 13 Abs. 3 SächsSchulG einschl. Kapazität lt. Betriebserlaubnis sowie der Auslastung in %	-
Aussagen zu Internatsunterbringung (nur Schulen mit vertiefter Ausbildung und Schulen des zweiten Bildungsweges)	bei privaten Anbietern in der Region
Benennung des Kooperationsverbundes nach § 4c Abs. 7 Satz 1 SächsSchulG	Delitzsch
Einzugsbereich (nur bei Schulen ohne Schulbezirk bei Einrichtung)	gemäß Teilschulnetzplanung SMK
Schulbezirk bei Grundschulen nach § 25 SächsSchulG	-
Hortstandorte je Grundschulbezirk einschl. der Kapazitäten nach Betriebserlaubnis (§23a Abs. 1 SächsSchulG)	-
Bestehende Formen kommunaler Zusammenarbeit nach SächsKomZG (§ 4 Abs. 2 Nr. 10 SächsSchulnetzVO)	-
Sonstige regional relevante Angaben	-

**Berufliches Schulzentrum Schkeuditz**

Schulname / Schulort

**Haus I**

Gebäudebezeichnung (z. B. Hauptgebäude, Haus I, Altbau, Haus "Lessing")

**Landkreis Nordsachsen**

Schulträger

**Herr Lehne**

Autor / Ansprechpartner

**1970**

Baujahr (falls bekannt)

**Altbau (saniiert)**

Gebäudetyp (falls bekannt, z. B. Gründerzeit, Altneubau, Typ Dresden)

**Landkreis Nordsachsen**

Träger der Schulnetzplanung

**SJ 2023/24**

Datenstand Raumerfassung

**4450136**

DISCH

lfd. Nr.	Raumnummer / Raumname ("Türschild")	Fläche in m <sup>2</sup>	Zweck / Hauptnutzung	Plätze	Etage	benutzt / unbenutzt	gemeinsame Nutzung
01	001	24,52	Lehrmittel / Vorbereitungs- / Sammlungsraum	keine	Kellergeschoss	benutzt	keine
02	002	22,5	Haustechnik	keine	Kellergeschoss	benutzt	keine
03	003	22,57	Toiletten / Waschräume	<8	Kellergeschoss	benutzt	keine
04	004	16,55	Garderobe / Umkleideraum	28	Kellergeschoss	benutzt	keine
05	005	102,26	Lehr- und Übungsraum / Labor	13	Kellergeschoss	benutzt	keine
06	006	32,5	Lehrmittel / Vorbereitungs- / Sammlungsraum	keine	Kellergeschoss	benutzt	keine
07	007	8,8	Haustechnik	keine	Kellergeschoss	benutzt	keine
08	009	46,68	Lehr- und Übungsraum / Labor	13	Kellergeschoss	benutzt	keine
09	010	78,68	Lehr- und Übungsraum / Labor	13	Kellergeschoss	benutzt	keine
10	101	30,76	Schulleitung	<8	Erdgeschoss	benutzt	keine
11	101b	27,5	Sekretariat	<8	Erdgeschoss	benutzt	keine
12	102	28,65	Sekretariat	<8	Erdgeschoss	benutzt	keine
13	103	13,08	Toiletten / Waschräume	<8	Erdgeschoss	benutzt	keine
14	104	53,78	allgemeiner Unterrichtsraum	28	Erdgeschoss	benutzt	keine
15	105	12,94	Toiletten / Waschräume	<8	Erdgeschoss	benutzt	keine
16	106	12,94	Toiletten / Waschräume	<8	Erdgeschoss	benutzt	keine
17	107	25,94	Lehrpersonal	<8	Erdgeschoss	benutzt	keine
18	108	28,07	allgemeiner Unterrichtsraum	17	Erdgeschoss	benutzt	keine
19	110	19,05	Arztraum / Erste-Hilfe Raum	<8	Erdgeschoss	benutzt	keine
20	111	8,8	Schularchiv / Museum	keine	Erdgeschoss	benutzt	keine
21	112	8,8	Schularchiv / Museum	keine	Erdgeschoss	benutzt	keine
22	114	8	Haustechnik	keine	Erdgeschoss	benutzt	keine
23	115	27,68	Beratungsraum	10	Erdgeschoss	benutzt	keine
24	116	7,9	Haustechnik	keine	Erdgeschoss	benutzt	keine
25	117	9,43	Küche / Ausgabeküche	keine	Erdgeschoss	benutzt	keine
26	118	29	Schulleitung	<8	Erdgeschoss	benutzt	keine
27	201	53,5	allgemeiner Unterrichtsraum	28	1. Obergeschoss	benutzt	keine
28	202	41,29	allgemeiner Unterrichtsraum	28	1. Obergeschoss	benutzt	keine
29	203	11,69	Toiletten / Waschräume	<8	1. Obergeschoss	benutzt	keine

30	204	53,09	allgemeiner Unterrichtsraum	28	1. Obergeschoss	benutzt	keine
31	205	11	Lager / Abstellraum	keine	1. Obergeschoss	benutzt	keine
32	206	12,81	Toiletten / Waschräume	<8	1. Obergeschoss	benutzt	keine
33	207	25,83	Lehrerpersonal	<8	1. Obergeschoss	benutzt	keine
34	208	47,59	allgemeiner Unterrichtsraum	28	1. Obergeschoss	benutzt	keine
35	209	18,84	Bibliothek	keine	1. Obergeschoss	benutzt	keine
36	211	28,98	Lehrerpersonal	<8	1. Obergeschoss	benutzt	keine
37	212	50,92	allgemeiner Unterrichtsraum	28	1. Obergeschoss	benutzt	keine
38	301	53,61	allgemeiner Unterrichtsraum	28	2. Obergeschoss	benutzt	keine
39	302	38,75	allgemeiner Unterrichtsraum	28	2. Obergeschoss	benutzt	keine
40	303	11,69	Toiletten / Waschräume	<8	2. Obergeschoss	benutzt	keine
41	304	53,84	allgemeiner Unterrichtsraum	28	2. Obergeschoss	benutzt	keine
42	305	8,3	Lager / Abstellraum	keine	2. Obergeschoss	benutzt	keine
43	306	11,69	Toiletten / Waschräume	<8	2. Obergeschoss	benutzt	keine
44	307	26,04	Lehrerpersonal	<8	2. Obergeschoss	benutzt	keine
45	308	57,41	Informatik	17	2. Obergeschoss	benutzt	keine
46	309	9,29	Garderobe / Umkleideraum	28	2. Obergeschoss	benutzt	keine
47	311	28,63	Lehrerpersonal	<8	2. Obergeschoss	benutzt	keine
48	312	50,87	allgemeiner Unterrichtsraum	28	2. Obergeschoss	benutzt	keine
49							
50							
51							
52							
53							
54							
55							
56							
57							
58							
59							
60							
61							
62							
63							
64							
65							
66							

**Berufliches Schulzentrum Schkeuditz**

Schulname / Schulort

**Haus II**

Gebäude-/Schulteilbezeichnung (z. B. Haus II) und Ort, falls abweichend von Stammschule

**Landkreis Nordsachsen**

Schulträger

**Herr Lehne**

Autor / Ansprechpartner:

**1999/2000**

Baujahr (falls bekannt)

**Neubau**

Gebäudebeschreibung (z. B. Gründerzeit, Altneubau, Typ Dresden)

**Landkreis Nordsachsen**

Träger der Schulnetzplanung

**SJ 2023/24**

Datenstand Raumerfassung

**4450136**

DISCH

lfd. Nr.	Raumnummer / Raumname ("Türschild")	Fläche in m <sup>2</sup>	Zweck / Hauptnutzung	Plätze	Etage	benutzt / unbenutzt	gemeinsame Nutzung
01	101	113,43	Lehr- und Übungsraum / Labor	13	Erdgeschoss	benutzt	keine
02	102	19,04	Lehrmittel / Vorbereitungs- / Sammlungsraum	keine	Erdgeschoss	benutzt	keine
03	103	123,02	Lehr- und Übungsraum / Labor	13	Erdgeschoss	benutzt	keine
04	104	14,23	Lager / Abstellraum	keine	Erdgeschoss	benutzt	keine
05	105	4,44	Toiletten / Waschräume	<8	Erdgeschoss	benutzt	keine
06	106	4,56	Toiletten / Waschräume	<8	Erdgeschoss	benutzt	keine
07	107	7,49	Toiletten / Waschräume	<8	Erdgeschoss	benutzt	keine
08	108	14,5	Toiletten / Waschräume	<8	Erdgeschoss	benutzt	keine
09	110	66,48	Lehr- und Übungsraum / Labor	13	Erdgeschoss	benutzt	keine
10	111	66,49	Lehr- und Übungsraum / Labor	13	Erdgeschoss	benutzt	keine
11	113	33,5	Lager / Abstellraum	keine	Erdgeschoss	benutzt	keine
12	114	15,81	Lager / Abstellraum	keine	Erdgeschoss	benutzt	keine
13	115	21	Hausmeister / Servicematerial	keine	Erdgeschoss	benutzt	keine
14	116	24,59	Lager / Abstellraum	keine	Erdgeschoss	benutzt	keine
15	117	25,93	Garderobe / Umkleideraum	<8	Erdgeschoss	benutzt	keine
16	118	33,67	Lehr- und Übungsraum / Labor	13	Erdgeschoss	benutzt	keine
17	119	22,17	Toiletten / Waschräume	<8	Erdgeschoss	benutzt	keine
18	120	8	Haustechnik	keine	Erdgeschoss	benutzt	keine
19	122	96,44	Lehr- und Übungsraum / Labor	13	Erdgeschoss	benutzt	keine
20	123	33,32	Lehr- und Übungsraum / Labor	13	Erdgeschoss	benutzt	keine
21	124	15,84	Lehrmittel / Vorbereitungs- / Sammlungsraum	keine	Erdgeschoss	benutzt	keine
22	125	92,44	Lehr- und Übungsraum / Labor	13	Erdgeschoss	benutzt	keine
23	201	65,36	allgemeiner Unterrichtsraum	28	1. Obergeschoss	benutzt	keine
24	202	66,58	allgemeiner Unterrichtsraum	28	1. Obergeschoss	benutzt	keine
25	203	66,67	allgemeiner Unterrichtsraum	28	1. Obergeschoss	benutzt	keine
26	204	91,83	Lehrerpersonal	>28	1. Obergeschoss	benutzt	keine
27	205	24,53	Toiletten / Waschräume	<8	1. Obergeschoss	benutzt	keine
28	206	24,45	Toiletten / Waschräume	<8	1. Obergeschoss	benutzt	keine
29	207	23,18	Lehrmittel / Vorbereitungs- / Sammlungsraum	keine	1. Obergeschoss	benutzt	keine

30	208	22,67	Lehrerpersonal	<8	1. Obergeschoss	benutzt	keine
31	209	25,2	Lager / Abstellraum	keine	1. Obergeschoss	benutzt	keine
32	210	82,02	Aula / Mehrzweckraum	>28	1. Obergeschoss	benutzt	keine
33	212	40	Küche / Ausgabeküche	keine	1. Obergeschoss	benutzt	keine
34	213	144	Aula / Mehrzweckraum	>28	1. Obergeschoss	benutzt	keine
35	214	22,11	Garderobe / Umkleideraum	<8	1. Obergeschoss	benutzt	keine
36	215	22,11	Beratungsraum	8	1. Obergeschoss	benutzt	keine
37	216	67,08	Lehr- und Übungsraum / Labor	13	1. Obergeschoss	benutzt	keine
38	217/218	65,25	Lehr- und Übungsraum / Labor	13	1. Obergeschoss	benutzt	keine
39	219	66,65	allgemeiner Unterrichtsraum	28	1. Obergeschoss	benutzt	keine
40	220	32,22	Lehrerpersonal	<8	1. Obergeschoss	benutzt	keine
41	221	32,43	Lehrerpersonal	<8	1. Obergeschoss	benutzt	keine
42	301	66,65	allgemeiner Unterrichtsraum	28	2. Obergeschoss	benutzt	keine
43	302	66,65	allgemeiner Unterrichtsraum	28	2. Obergeschoss	benutzt	keine
44	303	66,74	allgemeiner Unterrichtsraum	28	2. Obergeschoss	benutzt	keine
45	304	92,06	Informatik	17	2. Obergeschoss	benutzt	keine
46	306	23,06	Toiletten / Waschräume	<8	2. Obergeschoss	benutzt	keine
47	307	22,97	Toiletten / Waschräume	<8	2. Obergeschoss	benutzt	keine
48	309	94,68	Informatik	17	2. Obergeschoss	benutzt	keine
49	310	63,72	allgemeiner Unterrichtsraum	28	2. Obergeschoss	benutzt	keine
50	311	11	Lager / Abstellraum	keine	2. Obergeschoss	benutzt	keine
51	312	14	Toiletten / Waschräume	<8	2. Obergeschoss	benutzt	keine
52	313	18	Haustechnik	keine	2. Obergeschoss	benutzt	keine
53	314	63,29	allgemeiner Unterrichtsraum	28	2. Obergeschoss	benutzt	keine
54	315	67,7	allgemeiner Unterrichtsraum	28	2. Obergeschoss	benutzt	keine
55	316	24,63	Lehrerpersonal	<8	2. Obergeschoss	benutzt	keine
56	317	92,06	Lehr- und Übungsraum / Labor	16	2. Obergeschoss	benutzt	keine
57	318	66,49	allgemeiner Unterrichtsraum	28	2. Obergeschoss	benutzt	keine
58	319	66,65	allgemeiner Unterrichtsraum	28	2. Obergeschoss	benutzt	keine
59	320	32,15	Lehrerpersonal	<8	2. Obergeschoss	benutzt	keine
60	321	32,66	Lehrerpersonal	<8	2. Obergeschoss	benutzt	keine
61							
62							
63							
64							
65							
66							



**Berufliches Schulzentrum Schkeuditz**

Schulname / Schulort

**Haus III**

Gebäude-/Schulteilbezeichnung (z. B. Haus II) und Ort, falls abweichend von Stammschule

**Landkreis Nordsachsen**

Schulträger

**Herr Lehne**

Autor / Ansprechpartner:

**1969**

Baujahr (falls bekannt)

**Altbau (nicht saniert)**

Gebäudebeschreibung (z. B. Gründerzeit, Altneubau, Typ Dresden)

**Landkreis Nordsachsen**

Träger der Schulnetzplanung

**SJ 2023/24**

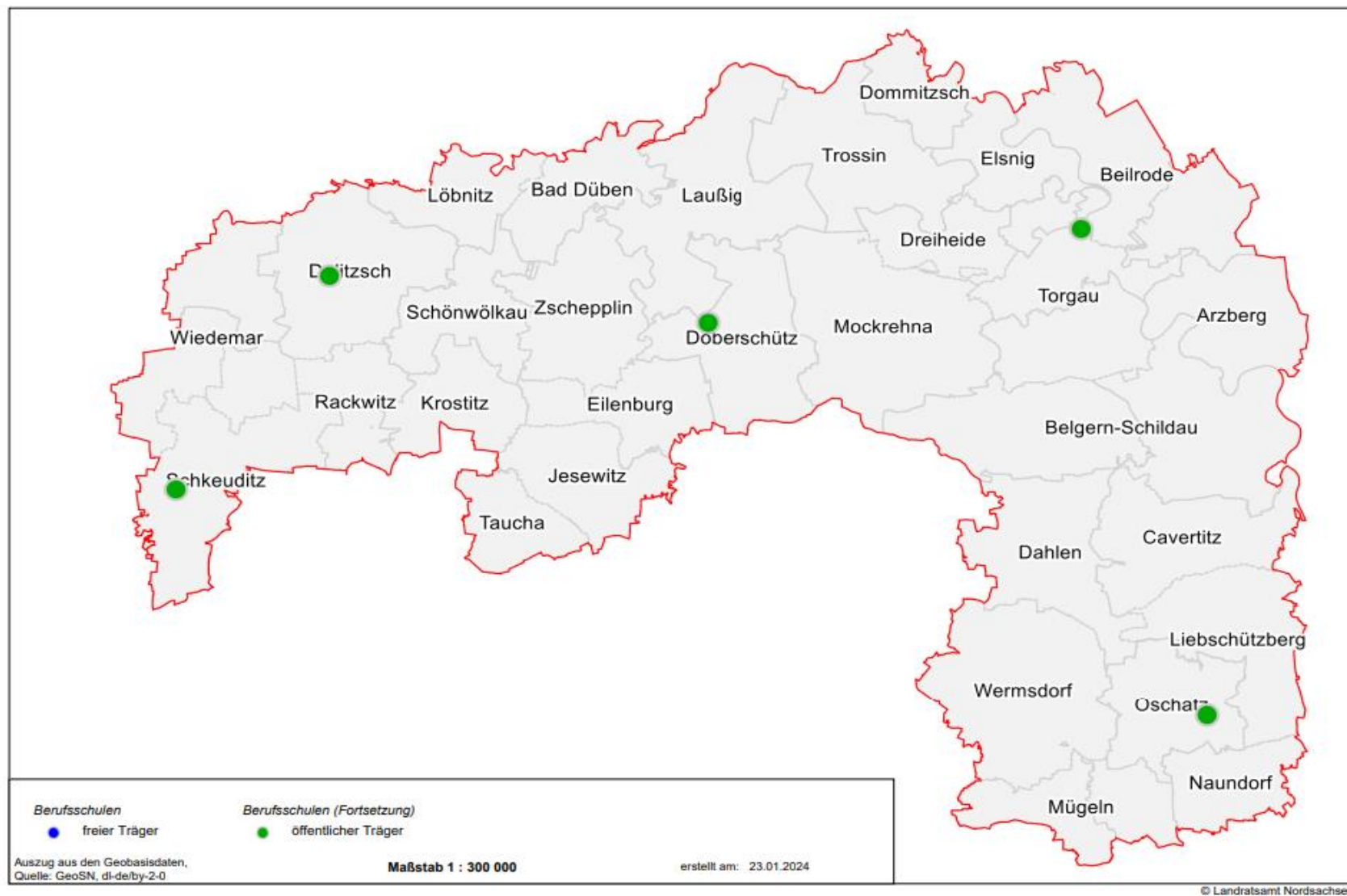
Datenstand Raumerfassung

**4450136**

DISCH

lfd. Nr.	Raumnummer / Raumname ("Türschild")	Fläche in m <sup>2</sup>	Zweck / Hauptnutzung	Plätze	Etage	benutzt / unbenutzt	gemeinsame Nutzung
01	101	64,98	Chemie	28	Erdgeschoss	benutzt	keine
02	102	14,9	Lehrmittel / Vorbereitungs- / Sammlungsraum	keine	Erdgeschoss	benutzt	keine
03	103	65,77	allgemeiner Unterrichtsraum	28	Erdgeschoss	benutzt	keine
04	104	32,75	Lehrerpersonal	<8	Erdgeschoss	benutzt	keine
05	105	66,79	allgemeiner Unterrichtsraum	28	Erdgeschoss	benutzt	keine
06	106	61,88	allgemeiner Unterrichtsraum	28	Erdgeschoss	benutzt	keine
07	107	47,6	Bibliothek	keine	Erdgeschoss	benutzt	keine
08	108	24	Haustechnik	keine	Erdgeschoss	benutzt	keine
09	110	70,83	Lehr- und Übungsraum / Labor	13	Erdgeschoss	benutzt	keine
10	114	23,57	Toiletten / Waschräume	<8	Erdgeschoss	benutzt	keine
11	201	61,38	Physik	28	1. Obergeschoss	benutzt	keine
12	202	29,15	Lehrmittel / Vorbereitungs- / Sammlungsraum	keine	1. Obergeschoss	benutzt	keine
13	203	65,12	allgemeiner Unterrichtsraum	28	1. Obergeschoss	benutzt	keine
14	204	32,11	Lehrerpersonal	<8	1. Obergeschoss	benutzt	keine
15	205	63,61	allgemeiner Unterrichtsraum	28	1. Obergeschoss	benutzt	keine
16	206	59,69	allgemeiner Unterrichtsraum	28	1. Obergeschoss	benutzt	keine
17	207a	24,12	Lehrerpersonal	<8	1. Obergeschoss	benutzt	keine
18	207b	22,99	Lehrerpersonal	<8	1. Obergeschoss	benutzt	keine
19	208	22,96	Lehrerpersonal	<8	1. Obergeschoss	benutzt	keine
20	210	70,12	Informatik	17	1. Obergeschoss	benutzt	keine
21	213	23,57	Toiletten / Waschräume	<8	1. Obergeschoss	benutzt	keine
22							
23							
24							
25							
26							
27							
28							
29							

## Karte der Standorte der Beruflichen Schulzentren im Landkreis Nordsachsen



## Ergänzende Bemerkungen zu einigen BSZ

### BSZ Delitzsch

Das Berufliche Schulzentrum „Dr. Hermann Schulze-Delitzsch“ ist eines von vier Beruflichen Schulzentren in Trägerschaft des Landkreises Nordsachsen. Mit seinen studien- und berufsqualifizierenden Bildungsgängen stellt es einen unverzichtbaren Eckpfeiler in der Bildungslandschaft Nordsachsens dar. Als regionales Kompetenzzentrum bietet es Absolventinnen und Absolventen von Oberschulen ein qualifiziertes Angebot zum Erwerb der Allgemeinen Hochschulreife im Beruflichen Gymnasium in zwei Fachrichtungen. Darüber hinaus stellt es mit seinen Fachklassen für die Ausbildungsberufe Fachverkäufer/in im Lebensmittelhandwerk (Fleischerei), Fleischer/in und Mechatroniker/in für die gesamte Region Leipzig seine berufsqualifizierende Kompetenz unter Beweis. Das Angebot für die Ausbildungsberufe Kaufmann/Kauffrau für Büromanagement, Kaufmann/Kauffrau im Einzelhandel und Verkäufer/in bildet einen weiteren Pfeiler für die regionalen Ausbildungsmöglichkeiten im Landkreis Nordsachsen. Im Beruflichen Gymnasium wird seit der Einrichtung die Fachrichtung Wirtschaftswissenschaften angeboten. Im Jahr 2010 wurde Gesundheit und Sozialwesen als zweite Fachrichtung eingerichtet. Seit dem Schuljahr 2011/12 erfolgt die Bildung von Vorbereitungsklassen minderjährige Asylbewerber/innen und Migrantinnen und Migranten (VKA).

Das Berufliche Schulzentrum Delitzsch führt dabei jugendliche Migrantinnen und Migranten im Rahmen von Vorbereitungsklassen an das deutsche Bildungswesen heran.

Ein weiterer Schwerpunkt der Erziehungs- und Bildungsarbeit des Beruflichen Schulzentrums Delitzsch ist die Qualifizierung von Jugendlichen ohne Schulabschluss im Rahmen des Berufsvorbereitungsjahres.

### Berufliches Schulzentrum Eilenburg

Dieser Standort hat eine landesweite Bedeutung durch die länderübergreifende Ausbildung von Betonfertigteilbauern (Basisstandort), Werksteinherstellern und Verfahrensmechanikern in der Steine- und Erdenindustrie (Basisstandort) sowie Schornsteinfegern (Basisstandort). Für den Anlagenmechaniker Sanitär-, Heizungs- und Klimatechnik (Bezirksfachklasse) sowie den Kraftfahrzeugmechatroniker Schwerpunkt Personenkraftfahrzeug ist Eilenburg Ergänzungsstandort. Für die Berufe Maurer und Hochbaufacharbeiter sowie Kraftfahrzeugmechatroniker, Spezialisierung Nutzfahrzeuge, ist Eilenburg als Basisstandort und Bezirksfachklasse ausgewiesen. Integriert wurde zudem die berufsbildende Förderschule, d. h. im BSZ Eilenburg wird der Hochbaufacharbeiter (gestreckte Ausbildung) ausgebildet.

Ebenso profilgebend ist die Entwicklung zum Kompetenzzentrum Soziales. Im BSZ Eilenburg werden die Berufe Staatlich anerkannter Erzieher, Staatlich anerkannter Heilerziehungspfleger, Staatlich geprüfter Sozialassistent, Pflegefachfrau/-mann und Staatlich geprüfter Krankenpflegehelfer ausgebildet.

Das BSZ Eilenburg bietet zudem einen studienqualifizierenden Bildungsgang, die Fachoberschule Gesundheit und Soziales an.

Zum Schuljahr 2024/2025 wird ein moderner Neubau mit einer Nutzfahrzeughalle, Baulabor, Maurerhalle, Klassen- und Gruppenräumen in Betrieb genommen.

Die Handwerkskammer Leipzig hat sich wegen der weiten Anfahrwege z. B. aus dem Landkreis Leipziger Land gegen diese Verlegung ausgesprochen. Der Landkreis Nordsachsen ist der Meinung, dass eine ausreichende Busverbindung und zudem ein Rufbussystem bestehen, was eine flexible Anbindung an den ÖPNV garantiert. Das BSZ Eilenburg verfügt über Internatsplätze auf dem Schulgelände.

## Berufliches Schulzentrum Nordsachsen

Im Zuge der im Jahr 2020 vorgenommenen Schulnetzplanung sah das SMK vor, die beiden bisher selbständigen BSZ Torgau und Oschatz als BSZ Nordsachsen zusammenzulegen, was zum 1. August 2021 erfolgte.

### *Schulteil Oschatz*

Das BSZ Oschatz hat in der Vergangenheit infolge Schülermangel überproportional viele Ausbildungszweige an andere BSZ abgeben müssen.

Es war für den Beruf „Kaufmann im Groß- und Außenhandel“ als Basisstandort und für die Berufe „Kaufmann im Einzelhandel“, „Verkäufer“, „Maler/Lackierer“ und „Bauten- und Objektbeschichter“ als Ergänzungsstandort ausgewiesen.

Seit der Einrichtung der Schulart des Beruflichen Gymnasiums im Freistaat Sachsen wird am BSZ Oschatz die studienqualifizierende Fachrichtung Wirtschaftswissenschaft angeboten. Ab dem Schuljahr 2011/12 erfolgte der Ersatz der bisherigen zweiten Fachrichtung durch die neue Fachrichtung Ernährungswissenschaft, die sich seitdem gut etabliert hat.

Die Ausbildung an der Berufsfachschule für Pflegehilfe findet ab Schuljahr 2024/25 auch am Standort Oschatz statt. Mit der Einrichtung der Berufsfachschule für Sozialwesen hat das BSZ Oschatz beispielsweise auf den gestiegenen Bedarf an sozialpädagogischen sowie sozialpflegerisch ausgebildeten Fachkräften reagiert.

Mit Angeboten der Berufsvorbereitung und der berufsbildenden Förderschule besteht für Schüler außerdem die Möglichkeit, einen bis dahin noch nicht erzielten Hauptschulabschluss zu erlangen.

Im Zuge der im Jahr 2020 vorgenommenen Schulnetzplanung wurden die Berufe „Kaufmann im Einzelhandel“ und „Verkäufer“ von Torgau nach Oschatz abgegeben. Die bisher im 1. Ausbildungsjahr stattfindende Beschulung „Farbtechnik und Raumgestaltung“ wurde wie schon die weitere Ausbildung in diesem Bereich zum Landkreis Leipzig überführt.

### *Schulteil Torgau*

Für die Berufe Flachglastechnologen und Verfahrensmechaniker Glastechnik verbleibt das BSZ Torgau als länderübergreifender Basisstandort. Außerdem bietet das BSZ Torgau den studienqualifizierenden Bildungsgang des Beruflichen Gymnasiums in den beiden Fachrichtungen Wirtschaftswissenschaft und Technikwissenschaft an.

Auf dem gegenwärtigen Arbeitsmarkt ist ein zunehmender Bedarf im sozialpädagogischen und sozialpflegerischen Bereich zu verzeichnen. Darüber hinaus führen gesetzliche Veränderungen zu neuen Anforderungen in den personenbezogenen Dienstleistungen und den damit verbundenen Beschäftigungsmöglichkeiten. Die Ausbildungsangebote des BSZ Torgau in der Berufsfachschule für Sozialwesen und ab dem Schuljahr 2012/13 in der Berufsfachschule für Pflegehilfe unterstützen die Abdeckung dieses Bedarfs.

Ab Schuljahr 2019/20 wurde im Rahmen der Bildung von Kompetenzzentren am BSZ Torgau der Glascampus, der eine berufsbegleitende Weiterbildung für Betriebsangehörige ermöglicht, eingerichtet. Er wird gemeinsam mit der TU Bergakademie Freiberg betrieben.

Im Zuge der im Jahr 2020 vorgenommenen Schulnetzplanung wurden die Auszubildenden im 1. Ausbildungsjahr Metalltechnik nach Eilenburg überführt. Außerdem ist der Zugang der Glaser von Schkeuditz nach Torgau geplant. Grundsätzlich ist die Überführung der Glaserausbildung nach Torgau möglich, weil an diesem Standort bereits die Flachglastechnologen und die entsprechenden Verfahrensmechaniker Glastechnik ausgebildet werden, jedoch ist als materiell-technische Voraussetzung seitens des Trägers eine weitere Werkstatt für den fachpraktischen Unterricht zur Glas-, Holz- und Kunststoffbearbeitung mit entsprechender maschinentechnischer Ausrüstung bereitzustellen. Dazu werden im Rahmen der Investition „GlasLab“ die notwendigen Voraussetzungen mit modernsten Maschinen des Industriestandards 4.0 geschaffen. Durch diese Investition ergeben sich Synergien für die Ausbildung in anderen technischen Berufen wie Elektrotechnik, Metalltechnik und im kaufmännischen Bereich.

Die derzeitige Ausbildung in den Berufsgrundbildungsklassen Farbe und Metall ergibt zusätzlich die Möglichkeit, Lehrlinge mindestens des 1. Ausbildungsjahres dieser Berufe aufzunehmen und damit die personellen und sächlichen Ressourcen beider Schulteile zu nutzen. Für eine über das 1. Ausbildungsjahr hinausgehende Beschulung sind auch alle Möglichkeiten vorhanden.

Ebenso ist die personelle und sächliche Ausstattung an beiden Schulteilen für den Ausbau der Berufsfachschule für Krankenpflege in Voll- und Teilzeit gegeben.

Das BSZ Nordsachsen bildet ab dem Schuljahr 2024/25 Erzieherinnen und Erzieher aus. Der Bedarf an fachlich fundiert ausgebildeten Erzieherinnen und Erzieher kann mit den vorhandenen Ausbildungskapazitäten nicht gedeckt werden.

### BSZ Schkeuditz

Es ist das schülerstärkste im Landkreis Nordsachsen. Die Nähe zum internationalen Logistikstandort am Flughafen Leipzig/Halle trägt dazu bei, dass sich das Berufliche Schulzentrum Schkeuditz zu einem sicheren Schulstandort mit dem Schwerpunkt auf Verkehrs- und verkehrstechnische Berufe entwickeln kann und weiterhin seine Chancen als traditioneller Standort für Handwerksberufe behauptet.

Das Berufliche Schulzentrum Schkeuditz hat sich seit dem letzten Schulnetzplan 2019 kontinuierlich zu einem verlässlichen dualen Partner in den laut Teilschulnetzplanung des Freistaates möglichen Ausbildungsberufen für ausgewählte Handwerksberufe, vielfältige Logistikberufe und Verkehrsdienstleistungsberufe weiterentwickelt.

Für Handwerksbetriebe der Landesdirektion Leipzig ist das BSZ Schkeuditz Ansprechpartner im theoretischen Teil der dualen Ausbildung bei den Berufen Friseur, Tischler, Holzmechaniker und Glaser. Letztere werden am BSZ auch für Unternehmen aus Sachsen-Anhalt und Thüringen als länderübergreifende Fachklasse des BSZ Nordsachsen beschult, und sollen nach Fertigstellung des Glascampus nach Torgau wechseln. Die Lehrkräfte halten den Kontakt zu den auszubildenden Innungen und Handwerkskammern. Dort arbeiten Sie engagiert in den Berufsbildungsausschüssen, Aufgabenerstellungsausschüssen und Prüfungskommissionen als gleichberechtigter Partner der dualen Berufsausbildung. Sie organisieren bundesweite Fachtagungen für Berufe mit wenig Auszubildenden und stärken den fachlichen Austausch durch regelmäßige Lehrerbetriebspraktika. Im Rahmen der Möglichkeiten der BSZ sich als Kompetenzzentrum zu profilieren, bietet das

Schulzentrum Weiterbildungsmöglichkeiten im Bereich der CNC/CAD Ausbildung für Handwerksbetriebe an. Dafür stehen modern eingerichtete Werkstätten und Ausbildungslabore bereit.

Für die Logistikregion um Leipzig/Halle und Mitteldeutschland sind die am BSZ Schkeuditz im theoretischen Unterricht ausgebildeten Fachkräfte für Lagerlogistik und Fachlageristen eine wichtige Voraussetzung für die Unternehmensentwicklung. Insbesondere im Bereich der Expressfracht und Luftfracht gilt es flexibel zu reagieren und enge Terminketten mit höchster Qualität zu halten. In den Fachausbildungslagern bzw. -unterrichtsräumen des BSZ erfahren die Auszubildenden die Vielfalt der Logistikausbildung. Das BSZ Schkeuditz unterhält eine Partnerschaft mit einem Berufskolleg in Nordrhein-Westfalen, um möglichst viele Bereiche der Logistikbranche im Unterricht zeitgerecht abzubilden. Die Ausbildung der Fachkräfte für Kurier-, Express- und Postdienstleistungen stellt hohe Anforderungen, insbesondere an Frachtsicherheit, die durch eine entsprechende, mit den Unternehmen abgestimmte, theoretische Berufsausbildung gefestigt wird.

Für Mitteldeutschland ist das Berufliche Schulzentrum Schkeuditz Ausbildungsschule für die Fachkräfte im Fahrbetrieb, Kaufmann/-frau für Verkehrsservice und Eisenbahner im Betriebsdienst. Bei den Kaufleuten für Verkehrsservice gibt es seit Einführung des Berufes ein gutes Miteinander mit den verschiedenen Anbietern für Bahndienstleistungen, ebenso bei den Fachkräften im Fahrbetrieb. Hier finden regelmäßige Abstimmungen mit den Ausbildungsunternehmen statt. Da bei diesen Berufen wenige Anbieter viele Auszubildende stellen und jeweils regional spezifische Anforderungen zu beachten sind, bietet das BSZ eine "Plattform" für die Regionen, die der Ausbildung aller zugutekommt. So bieten das BSZ für einen Verkehrsanbieter Tschechisch als zusätzliche Fremdsprache an.

Für die Eisenbahner im Betriebsdienst entstand am BSZ ein modernes Eisenbahnbetriebsfeld, das in den Ausbildungsspezialisierungen Zugverkehrssteuerung und Lokführer die theoretische Unterweisung sehr gut ergänzt. Die Verkehrswende wird an den massiv gestiegenen Zahlen der Auszubildenden sichtbar. Wir beschulen für Eisenbahnverkehrsunternehmen aus Sachsen und Thüringen über 500 angehende Eisenbahner. Der Unterricht wird gemeinsam von Lehrkräften des BSZ Schkeuditz und Experten gestaltet, die sowohl bei einem Eisenbahnverkehrsunternehmen als auch am BSZ Schkeuditz tätig sind. Das gewährleistet einen sehr hohen Praxisbezug und bietet vielfältige Möglichkeiten der Weiterbildung z.B. im Lehrerbetriebspraktikum.

## Schülerbeförderung

Der Landkreis Nordsachsen ist gemäß § 23 Absatz 3 des Sächsischen Schulgesetzes (SchulG) Träger der notwendigen Beförderung der Schüler auf dem Schulweg bei öffentlichen Schulen sowie bei staatlich genehmigten Ersatzschulen, die sich auf seinem Gebiet befinden. Einzelheiten hierzu, u.a. hinsichtlich Umfang und Abgrenzung der notwendigen Beförderungskosten einschließlich der Festsetzung von Mindestentfernungen sind in der Satzung über die Erstattung der notwendigen Beförderungskosten des Landkreises Nordsachsen (Schülerbeförderungssatzung) geregelt. Danach haben Schüler, deren Schulweg zur nächstgelegenen aufnahmefähigen Schule des entsprechenden Typs die festgeschriebene Mindestentfernung von 2 km bei Grundschulern bzw. 3 km bei Oberschulen, Gymnasien und berufsbildenden Schulen (Berufliches Gymnasium, BGJ, BVJ, Sozialassistent/in und Krankenpflegehelfer/in) überschreitet oder besonders gefährlich ist, einen Anspruch auf Erstattung der notwendigen Beförderungskosten.

In o. g. Satzung ist auch geregelt, dass die Schülerbeförderung grundsätzlich im Rahmen des öffentlichen Personennahverkehrs (ÖPNV) zu organisieren ist, dies entspricht einer effektiven und wirtschaftlichen Aufgabenwahrnehmung und führte dazu, dass kontinuierlich ca. 94,6 Prozent aller Fahrschüler den Schulweg mit öffentlichen Verkehrsmitteln zurücklegen, wobei dem ländlichen Charakter des Landkreises entsprechend, dem Omnibus im Linienverkehr der größte Stellenwert einzuräumen ist.

Die verbleibenden ca. 5,4 Prozent der Fahrschüler werden im sogenannten Schülerspezialverkehr zwischen Schule und Wohnort befördert. Hierbei handelt es sich vorrangig um Förderschüler, denen aufgrund von körperlichen und/oder geistigen Beeinträchtigungen eine Nutzung des ÖPNV nicht möglich ist, oder um solche Schüler, die in Ortsteilen mit einer unzureichenden Anbindung oder außerhalb des Landkreises wohnen und daher keine zumutbare Verbindung des ÖPNV für den Schulweg haben. Aufgrund vielfältiger Maßnahmen des Mobilitätsprojektes „Nordsachsen bewegt“ wurde der ÖPNV im Landkreis aufgewertet, was dazu führte, dass mehrere Orte eine bessere ÖPNV-Anbindung erhielten und somit der Anteil der freigestellt beförderten Schüler um 0,9 Prozentpunkte reduziert werden konnte.

Die Integration der Schülerbeförderung in den ÖPNV erfordert eine stetige Überarbeitung des ÖPNV-Netzes sowohl hinsichtlich der zeitlichen Anpassung der Fahrzeiten und der Schulanfangs- und Endzeiten als auch der Linienführung. Grundlage dieser Planungen sind die rechtlichen Rahmenbedingungen in der unten dargestellten Übersicht, wobei besonders die Richtwerte aus dem Landesentwicklungsplan Sachsen (LEP 2013, Grundsatz 6.2.1) durch den Beschluss des Sächsischen Obergerichtes vom 3. November 2005 (Az: 2 BS 247/05) einen besonderen Stellenwert erhalten. Als Orientierung kommen maximale Fahrzeiten zur nächstgelegenen Schule der jeweiligen Schulart einer öffentlichen Schule von 30 Minuten für Grundschüler sowie 45 Minuten für Oberschulen und Gymnasien in Betracht. Schulwege einschließlich der Fußwege von der Wohnung zur Bushaltestelle und von der Zielhaltestelle zur Schule von bis zu 60 Minuten sind regelmäßig angemessen, wobei das Gericht auch darauf verweist, dass eine absolute Obergrenze von 60 Minuten nicht vorzugeben sei, da beispielsweise durch eine atypische Wohnsituation eines Schülers ein längerer Schulweg möglich ist. Zu berücksichtigen sei auch, dass die Schüler zur Vorbereitung auf den Unterricht ihr Klassenzimmer rechtzeitig erreichen sollen und somit nicht die gesamte Wartezeit bis zum Unterrichtsbeginn dem Schulweg zuzurechnen ist.

Diese Kriterien werden im Landkreis erfüllt, wenn die Bedingung „Besuch der nächstgelegenen Schule der jeweiligen Schulart einer öffentlichen Schule“ zugrunde liegt. Im Jahr 2006 wurde im Auftrag des Altkreises Delitzsch eine entsprechende Studie durch das Ingenieurbüro VERKEHRSPLANUNG Köhler und Taubmann GmbH durchgeführt, welche dies bestätigte. Die Grundlagen und Ergebnisse der Studie wurden durch das Straßenverkehrsamt laufend fortgeschrieben, auch für den neuen Landkreis Nordsachsen.

Überschreitungen der o. g. Kriterien gibt es dann, wenn Schüler die nächstgelegene Schule wegen fehlender Kapazität nicht besuchen können oder aus individuellen Gründen (Umzug, vermeintlich besseres Angebot an anderen Schulen, Schulverweise o. ä.) nicht besuchen wollen.

Im Planungszeitraum ist es weiterhin unerlässlich, bei möglichen Veränderungen der Schulstandorte die Schulwege hinsichtlich ihrer Zumutbarkeit im Sinne der unten dargestellten Anforderungen zu überprüfen.

Kriterium	Quelle	Erklärung	Festlegung für				
			Grund- schüler/ bzw. -schulen	Mittel- schüler/ bzw. -schulen	Gymna- siasten/ bzw. Gym- nasien	Förder- schüler/ bzw. -schulen	Berufs- schüler/ bzw. -schulen *)
Schulwegzeit (einfache Strecke)	Beschluss des SächsOVG vom 03.11.2005, 2 BS 247/05	Zumutbarkeitsgrenze, die in Ausnahmefällen („atypische Wohnlage“) überschritten werden kann	45 Minuten	60 Minuten		je nach Schulphase analog Grund- oder Mittel- schüler	-
Wartezeit (incl. Fußwegezeit)	Schülerbe- förderungssatzung des LK Nordsachsen	die Ankunft bzw. Abfahrt an der Schule erfolgt i.d.R. innerhalb dieser Zeitspanne vor Schulbeginn bzw. nach Schulende	vor Unterrichtsbeginn max. 45 Minuten, nach Unterrichtsende max. 60 Minuten				> 60 Minuten zulässig
zumutbare maximale Beförderungszeit	Landes- entwicklungsplan Sachsen	Beförderungszeit ist die Summe aus Fahrzeit + Umsteigezeit + Haltezeit + Fahrzeit in anderen Verkehrsmitteln	30 Minuten	45 Minuten	45 Minuten	-	-
Schulanfangszeiten	Schulordnungen für die jeweilige Schulart des Freistaates Sachsen	die Festlegung der Schulanfangszeit ist eine Soll- Bestimmung, von der in begründeten Ausnahmefällen abgewichen werden kann	zwischen 7:30 und 9:00 Uhr	zwischen 7:00 und 9:00 Uhr	zwischen 7:00 und 9:00 Uhr	zwischen 7:00 und 9:00 Uhr	-
Mindestentfernung für Beförderungs- anspruch	Schülerbe- förderungssatzung des LK Nordsachsen	Orientierungswert (gemeinsame Verwaltungsvorschrift vom 20.08.1992) ca. 2 ... 3,5 km	2 km	3 km	3 km	3 km (nur für Schüler ab der 5. Klasse)	3 km

Quelle: ÖPNV-Konzept zur Optimierung der Schülerbeförderung im Bereich des Landkreises Delitzsch, erstellt durch die VERKEHRSPLANUNG Köhler und Taubmann GmbH 2006, aktualisiert durch LRA Nordsachsen, Stand 2012

\*) gem. Satzung über die Erstattung der notwendigen Schülerbeförderungskosten des Landkreises Nordsachsen betrifft dies das Berufliche Gymnasium, das Berufsgrundbildungsjahr (BGJ), das Berufsvorbereitungsjahr (BVJ) sowie die Ausbildungsgänge Sozialassistent/in und Krankenpflegehelfer/in



## **Nachweise über die Herstellung des Einvernehmens bzw. des Benehmens und die Anhörungen nach § 23 a des Schulgesetzes für den Freistaat Sachsen (SächsSchulG)**

### **Anhörung Kreiselternrat und Kreisschülerrat**

Gemäß § 10 der Verordnung des Sächsischen Staatsministeriums für Kultus zur Schulnetzplanung im Freistaat Sachsen (Schulnetzplanungsverordnung - SächsSchulnetzVO) sind vor der Beschlussfassung über einen Schulnetzplan der zuständige Kreiselternrat und Kreisschülerrat anzuhören.

Dem Kreiselternrat sowie dem Kreisschülerrat des Landkreises Nordsachsen wurde der Entwurf des Schulnetzplanes am 12.07.2024 zur Anhörung übersandt. Die Anhörungsfrist wurde bis zum 30.08.2024 bestimmt.

Die eingegangenen Stellungnahmen sind als Anlage 1 beigefügt.

### **Abstimmungen mit benachbarten Landkreisen und der Kreisfreien Stadt Leipzig**

Gemäß § 23 a Absatz 4 Satz 2 SchulG ist der Schulnetzplan des Landkreises Nordsachsen mit benachbarten Landkreisen und kreisfreien Städten abzustimmen.

Der Entwurf des Schulnetzplanes wurde hierzu am 12.07.2024 an die Landkreise Leipzig, Mittelsachsen, Meißen sowie an die Kreisfreie Stadt Leipzig zur Abstimmung übersandt. Die Stellungnahme wurde bis zum 30.08.2024 erbeten.

Die eingegangenen Stellungnahmen sind als Anlage 2 beigefügt.

### **Herstellung des Einvernehmens mit den Städten und Gemeinden sowie des Benehmens mit den übrigen Trägern der Schulen im Kreisgebiet**

Gemäß § 23 a Absatz 4 Satz 1 SchulG ist der Schulnetzplan des Landkreises Nordsachsen im Einvernehmen mit den Städten und Gemeinden sowie im Benehmen mit den übrigen Trägern der Schulen des Kreisgebietes aufzustellen.

Zur Herstellung des Einvernehmens bzw. Benehmens wurde der Entwurf des Schulnetzplanes am 12.07.2024 an die Städte und Gemeinden sowie die übrigen Träger der Schulen im Kreisgebiet übersandt. Die Frist wurde bis zum 30.08.2024 bestimmt.

Die eingegangenen Stellungnahmen sind als Anlagen 3 (öffentliche Träger) und 4 (freie Träger) beigefügt.

### **Abstimmung mit der Jugendhilfeplanung**

Die eingegangene Stellungnahme ist als Anlage 5 beigefügt.

## Quellenverzeichnis

### Rechtsgrundlagen

- Verordnung der Sächsischen Staatsregierung über den Landesentwicklungsplan Sachsen (Landesentwicklungsplan 2013 – LEP 2013) vom 14. August 2013 (SächsGVBl. S. 582)
- Landkreisordnung für den Freistaat Sachsen (Sächsische Landkreisordnung – SächsLKrO) in der Fassung der Bekanntmachung vom 9. März 2018 (SächsGVBl. S. 99), zuletzt geändert durch Artikel 6 des Gesetzes vom 19. Oktober 2023 (SächsGVBl. S. 850)
- Gemeindeordnung für den Freistaat Sachsen (Sächsische Gemeindeordnung – SächsGemO) in der Fassung der Bekanntmachung vom 9. März 2018 (SächsGVBl. S. 62), zuletzt geändert durch Artikel 5 des Gesetzes vom 19. Oktober 2023 (SächsGVBl. S. 850)
- Sächsisches Gesetz über kommunale Zusammenarbeit in der Fassung der Bekanntmachung vom 15. April 2019 (SächsGVBl. S. 270), zuletzt geändert durch Artikel 3 des Gesetzes vom 9. Februar 2022 (SächsGVBl. S. 134)
- Sächsisches Schulgesetz in der Fassung der Bekanntmachung vom 27. September 2018 (SächsGVBl. S. 648), zuletzt geändert durch Artikel 8 Absatz 8 des Gesetzes vom 6. Juli 2023 (SächsGVBl. S. 467)
- Sächsisches Gesetz über Schulen in freier Trägerschaft vom 8. Juli 2015 (SächsGVBl. S. 434), zuletzt geändert durch Artikel 1 der Verordnung vom 13. Juli 2023 (SächsGVBl. S. 585)
- Sächsische Schulnetzplanungsverordnung vom 10. Juli 2017 (SächsGVBl. S. 395), zuletzt geändert durch die Verordnung vom 16. September 2021 (SächsGVBl. S. 1145)
- Sächsische Klassenbildungsverordnung vom 7. Juli 2017 (SächsGVBl. S. 384), zuletzt geändert durch die Verordnung vom 15. Juni 2023 (SächsGVBl. S. 427)

### Weitere Quellen

- Zahlenmaterial auf Grundlage der
  - o Bevölkerungsprognose für den Freistaat Sachsen,
  - o amtlichen Schulstatistik des Statistischen Landesamtes des Freistaates Sachsen,
  - o sächsischen Schulverwaltungssoftware SaxSVS
- Beschlüsse der Schulträger im Landkreis Nordsachsen sowie der Schulträger

## Abkürzungsverzeichnis

Ast.	Außenstelle
BB	Brandenburg
BE	Berlin
BGy	Berufliches Gymnasium
BGJ	Berufsgrundbildungsjahr
BFS	Berufsfachschule
BS	Berufsschule
BS L	Berufsschule – Landesfachklasse
BS Ü	Berufsschule – länderübergreifende Fachklasse
BSZ	Berufliches Schulzentrum
BVJ	Berufsvorbereitungsjahr
DaZ	Deutsch als Zweitsprache
DZ	Delitzsch
EB	Eilenburg
ev. GS	evangelische Grundschule
ev. SZ	evangelisches Schulzentrum
FOS	Fachoberschule
Fö/FÖS	Förderschule
Fö/FÖS (G) oder (GB)	Schule/Förderzentrum mit dem FSP geistige Entwicklung
Fö/FÖS (L) oder (LB)	Schule/Förderzentrum mit dem FSP Lernen
FSP	Förderschwerpunkt
FS VZ	Fachschule Vollzeit
FS TZ	Fachschule Teilzeit
GS	Grundschule
Gym./GY	Gymnasium
Kl.	Klasse(n)
KSt	Klassenstufe(n)
LaSuB/STOL	Landesamt für Schule und Bildung, Standort Leipzig (vormals Sächs. Bildungsagentur)
LEP	Landesentwicklungsplan
LK	Landkreis
LRS	Lese-Rechtschreib-Schwäche (Legasthenie)
MWE	Mitwirkungsentzug
OS	Oberschule (eh. Mittelschule)
OAVO	Oberstufen- und Abiturprüfungsverordnung
ÖPNV	öffentlicher Personennahverkehr
OT	Ortsteil
OZ	Oschatz
RB	Regierungsbezirk
SächsKlassBVO	Sächsische Klassenbildungsverordnung
SächsKomZG	Sächsisches Gesetz über kommunale Zusammenarbeit
SchulG	Schulgesetz des Freistaates Sachsen
SchulnetzVO	Schulnetzplanungsverordnung
SMI	Sächsisches Staatsministerium des Innern
SMK	Sächsisches Staatsministerium für Kultus
SN	Freistaat Sachsen
ST	Sachsen-Anhalt
SZV	Schulzweckverband
TG	Torgau
TO	Torgau-Oschatz
TH	Thüringen
VGA/VKA	Vorbereitungsgruppen/-klassen für Migranten (Ausländer, Asylanten, Aussiedler)

# **Anlage 1**

## **Stellungnahmen des Kreiselternrates und des Kreisschülerrates des Landkreises Nordsachsen**



Landratsamt Nordsachsen  
Dezernat Ordnung und Kommunales  
Amt für Schule und Bildung  
z.H. Herr Mescheder  
Fischerstraße 26  
04860 Torgau

Arzberg, 24.9.2024

Stellungnahme zum Schulnetzplan  
Einvernehmen des Kreiselternrates

Sehr geehrter Herr Mescheder,

im Namen des Kreiselternrats möchten wir unsere Stellungnahme zum vorgelegten Teil-Schulnetzplan abgeben. Der Kreiselternrat unterstützt den vorgelegten Teil-Schulnetzplan grundsätzlich.

Die Entwürfe wurden den Elternvertretern der jeweiligen Schulen zur Verfügung gestellt, um eine breite Beteiligung zu gewährleisten. Allerdings bleibt unklar, in welchem Umfang die Zusammenarbeit zwischen den Elternvertretern und den Schulen tatsächlich stattgefunden hat.

Besonders wichtig ist für uns, dass keine Schulschließungen vorgesehen sind. Zudem möchten wir betonen, dass Schulen mit Kapazitätsproblemen besonders beobachtet werden, um sicherzustellen, dass ihre Bedürfnisse berücksichtigt und entsprechende Maßnahmen ergriffen werden können.

Wir danken Ihnen für die Berücksichtigung unserer Stellungnahme und stehen für Rückfragen zur Verfügung.

Mit freundlichen Grüßen  
für den Vorstand

Ines Hofmann  
Schriftführung KER Nordsachsen

Landkreis Nordsachsen  
Amt für Schule und Bildung  
Schloßstr. 17  
04860 Torgau

KreisSchülerRat Nordsachsen

info@ksrnordsachsen.de

Ihr Ansprechpartner:  
Vivien Schenk / Kilian Crämer

Unserer Zeichen: GF-KV-KsV

Freitag, 20. September 2024


## Anhörung Schulnetzplanung 2024

Sehr geehrter Herr Becker, sehr geehrter Herr Mescheder,

im Rahmen der Anhörung der Schulnetzplanung 2024 hat der KreisSchülerRat Nordsachsen folgende Punkte festgestellt.

- Der KreisSchülerRat Nordsachsen begrüßt ausdrücklich, dass zum aktuellem Zeitpunkt keine Schulschließungen im Bereich der weiterführenden Schulen geplant sind.
- Mit der Entwicklung der Stadt Delitzsch im Rahmen verschiedener Städteentwicklungsprojekte, sowie der Ansiedlung des CTC (Center for the Transformation of Chemistry), sehen wir, dass die Erweiterungen der Schulen in Bezug auf die Klassenzüge auch außerhalb der Schulnetzplanung und unterjährig im Blick behalten werden müssen, sodass eine Anpassung rechtzeitig geschehen kann. Zusätzlich möchten wir, dass der Landkreis der Stadt Delitzsch im Rahmen des Schulneubaues der Artur-Becker-Oberschule im Organisatorischen weiterhin zur Verfügung steht. Ebenfalls sollte der Umbau zu einer Gemeinschaftsschule bedacht werden, da mit dieser Änderung auch ebenfalls das bestehende Gymnasium entlastet werden würde, sofern die schulinternen Gremien dies auch unterstützen.
- Die am Rande des Landkreises liegenden Gymnasien in Schkeuditz und Taucha sollten in Bezug auf die Aufnahme anderer Schüler aus anderen Gebietskörperschaften weiterhin vorbereitet werden, sodass für Schüler aus dem eigenen Landkreis und aus anderen ein Schulplatz bestünde. Es ist gewünscht, dass keine nordsächsischen Schüler zwangsläufig auf andere Gebietskörperschaften verteilt werden müssen, sollte dies nicht der Wunsch der Schüler oder der Familie sein. Der anhaltende Zuwachs der Bevölkerung im Landkreis und Stadt Leipzig sollte stärker bedacht werden.

Mit freundlichen Grüßen



Vivien Marie Schenk  
komm. Vorsitzende



Kevin Vogel  
komm. stellv. Vorsitzender



Kilian Crämer  
Geschäftsführer

## **Anlage 2**

### **Stellungnahmen der benachbarten Landkreise und der Kreisfreien Stadt Leipzig**

**Abstimmung mit den benachbarten Trägern der Schulnetzplanung (Landkreise und Stadt Leipzig)**

	<b>Träger</b>	<b>Abstimmung</b>	<b>Datum</b>	<b>Bemerkung</b>
01	LK Meißen	x	15.08.2024	allg.
02	LK Mittelsachsen	x	20.08.2024	zu Mügeln/Ostrau
03	LK Leipzig			
04	Stadt Leipzig	x	30.08.2024	allg.



Landratsamt Meißen | PF 10 01 52 | 01651 Meißen

Landratsamt Nordsachsen  
Dezernat Ordnung und Soziales  
Amt für Schulen und Bildung  
komm. AL Herrn Roman Becker  
04855 Torgau



Datum: 15.08.2024

Sachgebiet Schulen/Kultur/Sport

Bearbeiterin: Frau Schubert  
Telefon: 03521 725 4802  
Telefax: 03521 725 88029  
E-Mail: kska@kreis-meissen.de  
Internet: www.kreis-meissen.de

Aktenzeichen:

Amt für Schulen und Bildung	
23. AUG. 2024 / 265	
Erledigung durch	
AL/SGL	SSB

**Fortschreibung der Schulnetzplanung für die allgemeinbildenden Schulen im Landkreis Nordsachsen  
hier: Abstimmung mit den benachbarten Schulnetzplanungsträgern**

Sehr geehrter Herr Becker,

mit Ihrem Schreiben vom 10.07.2024 informierten Sie uns über die gegenwärtige Fortschreibung der Schulnetzplanung für die allgemeinbildenden Schulen im Landkreis Nordsachsen und übersandten den Entwurf des Schulnetzplanes. Nachfolgend nehmen wir entsprechend § 23a Abs. 4 SächsSchulG zu Ihrem Entwurf Stellung:

Im Bereich der allgemeinbildenden Schulen tangieren sich die Landkreise Nordsachsen und Meißen nur unwesentlich. Insgesamt besuchen im aktuellen Schuljahr 2024/25 acht Schülerinnen und Schüler mit einem Wohnort im Landkreis Meißen eine allgemeinbildende Schule im Landkreis Nordsachsen.

Für den Schulteil **Grundschule** werden gerade aufgrund der Schulbezirksregelungen kaum Berührungspunkte gesehen. Für den Planungsteil Grundschule ergeht daher unsere Zustimmung. Im Bereich der **Oberschulen** und **Gymnasien** gibt es historisch gewachsen nur sehr wenige Schnittmengen, was sich auch an der Anzahl der Schülerinnen und Schüler zeigt, welche mit einem Wohnort im Landkreis Meißen eine Oberschule oder ein Gymnasium im Landkreis Nordsachsen besuchen. Auch für diese Planungsteile ergeht daher unsere Zustimmung.

Die Ausführungen zu den **Förderschulen** werden zur Kenntnis genommen.

Der Landkreis Meißen nimmt die Schulnetzplanung des Landkreises Nordsachsen zur Kenntnis und hat als benachbarter Träger der Schulnetzplanung keine Einwendungen gegen diese.

Mit freundlichen Grüßen

  
Noack genannt Gräfe  
Amtsleiter



Landkreis Mittelsachsen  
2. Beigeordneter



Landratsamt Mittelsachsen, Frauensteiner Straße 43, 09599 Freiberg

Landkreis Nordsachsen  
Dezernat Ordnung und Kommunales  
Amt für Schulen und Bildung  
Herr Becker  
Schloßstraße 27  
04860 Torgau

Geschäftskreis Ordnung, Soziales und Gesundheit

Ansprechperson: Herr Höllmüller  
Geschäftskreis: Ordnung, Soziales und Gesundheit  
Standort: Am Landratsamt 3  
09648 Mittweida  
Telefon: 03731 799-6324  
E-Mail: joerg.hoellmueller@landkreis-mittelsachsen.de  
Datum: 20. August 2024

## Fortschreibung des Teilschulnetzplanes für die allgemeinbildenden Schulen des Landkreises Nordsachsen; Abstimmung mit den benachbarten Schulnetzplanungsträgern

Sehr geehrter Herr Becker,

der Landkreis Mittelsachsen hat den Anhörungsentwurf Fortschreibung des Teilschulnetzplanes für die allgemeinbildenden Schulen des Landkreises Nordsachsen erhalten und sich gemäß § 23 a Abs. 4 Satz 2 des Schulgesetzes für den Freistaat Sachsen in Verbindung mit § 3 Abs. 2 der Sächsischen Schulnetzplanungsverordnung damit inhaltlich befasst.

Für den Planungsteil der Schulart **Grundschule** sind zwischen den Gebietskörperschaften nur geringfügige Berührungspunkte festzustellen, da der Schulbesuch in der Regel schulbezirksgebunden erfolgt und nur wenige Ausnahmefälle zu beobachten sind.

Im Planungsteil der Schulart **Oberschulen** sind allen voran die traditionell gewachsenen Schülerströme an die Goethe-Oberschule Mügeln aus der Region Ostrau (Gemeinde Jahnatal) sowie vereinzelt aus der Gemeinde Großweitzschen und der Stadt Leisnig hervorzuheben. Dem Planungsteil ist zu entnehmen:

*"Sofern jährlich 10 oder mehr Schüler aus dem Raum Ostrau nach Mügeln gelangen, was in den vergangenen Jahren immer zu verzeichnen war, ist der Erhalt einer zweizügigen Oberschule in Mügeln auch mittelfristig gesichert. [...] Langfristig wird erwartet, dass die Zahl der Eintritte in die Oberschule Mügeln 40 unterschreitet." (S. 697)*

Es kann nicht mit Bestimmtheit vorhergesagt werden, inwieweit auch weiterhin wenigstens 10 Schüler aus dem Landkreis Mittelsachsen an die Goethe-Oberschule Mügeln übergehen. Nicht zuletzt spielt hier die individuelle Entscheidung der Eltern und Schüler eine wesentliche Rolle.

Mit Blick auf die Schülerzahlentwicklung der Grundschule Ostrau lässt sich nach aktuellem Stand ein temporärer Anstieg bis zum Schuljahr 2026/27 und anschließend ein rückläufiger Trend konstatieren. Dieser temporäre Anstieg könnte sich mittel- bis langfristig positiv auf die Schülerzahlentwicklung an der Goethe-Oberschule Mügeln auswirken.

**Anschrift**  
Landratsamt Mittelsachsen  
Frauensteiner Straße 43, 09599 Freiberg  
Tel. 03731 799-0  
Fax 03731 799-3250

**Öffnungszeiten**  
Mo u. Mi nach Terminvereinbarung  
Di u. Do 9 – 12 sowie 13 – 18 Uhr, Fr 9 – 12 Uhr  
**Steuernummer**  
220/144/03098

**Bankverbindungen**  
Sparkasse Mittelsachsen,  
IBAN: DE37 8705 2000 3120 0002 63, BIC: WELADED1FGX  
Kreissparkasse Döbeln,  
IBAN: DE47 8605 5462 0033 9600 01, BIC: SOLADES1DLN

Internetpräsenz: [www.landkreis-mittelsachsen.de](http://www.landkreis-mittelsachsen.de)

Informationen zur elektronischen Kommunikation: [www.landkreis-mittelsachsen.de/e-kommunikation.html](http://www.landkreis-mittelsachsen.de/e-kommunikation.html)

Sollten sich hingegen wider Erwarten die Schülerzahlen der Oberschule rückläufig entwickeln und die Fortführung als einzügige Oberschule in Betracht gezogen werden, bittet der Landkreis Mittelsachsen um frühzeitige Abstimmung, um auf das potentielle Erfordernis von Umlenkungen mittelsächsischer Schüler reagieren zu können.

Im Planungsteil der Schulart **Gymnasien** sind zwischen den Gebietskörperschaften nur geringfügige Berührungspunkte festzustellen. Lediglich an das Thomas-Mann-Gymnasium Oschatz sind vereinzelte Schüler aus Mittelsachsen zu verzeichnen. Ihr Anteil an der Gesamtschülerzahl umfasst in den letzten 5 Schuljahren etwas 1 %. Dem Planungsteil (S. 793) kann entnommen werden, dass die Kapazität als bedarfsgerecht eingeschätzt wird.

Dem Planungsteil der Schulart **Förderschulen** kann entnommen werden, dass auf dem Gebiet des Landkreises Nordsachsen 3 Schulen mit dem Förderschwerpunkt Lernen, 3 Schulen mit dem Förderschwerpunkt geistige Entwicklung, 1 Schule mit dem Förderschwerpunkt Lernen und geistige Entwicklung und 1 freie Schule mit dem Förderschwerpunkt emotionale und soziale Entwicklung verortet sind. Der Planungsteil weist zudem Förderschulen der Stadt Leipzig, der Stadt Chemnitz und des Landkreises Meißen aus, die von nordsächsischen Schülern frequentiert werden.

Zwischen dem Landkreis Nordsachsen und dem Landkreis Mittelsachsen sind lediglich vereinzelte Pendelbewegungen festzustellen. Auch wenn es nur Einzelfälle betrifft, möchte der Landkreis Mittelsachsen aufgrund der aktuellen, landkreiseigenen Nachfrage an der Heinrich-Hoffmann-Schule, Schule mit dem Förderschwerpunkt emotionale und soziale Entwicklung darauf hinweisen, dass nur schuljährlich über die Aufnahme von Schülern aus angrenzenden Landkreisen an der Heinrich-Hoffmann-Schule entschieden werden kann.

In der Gesamtschau der Unterlagen sind keine Aussagen wahrzunehmen, die der Schulnetzplanung des Landkreises Mittelsachsen entgegenstehen.

Wir bedanken uns für die Bereitstellung der Unterlagen sowie die adäquate Frist zur Abstimmung und stehen für weitere Gespräche gern zur Verfügung.

Mit freundlichen Grüßen



Hölmüller  
2. Beigeordneter

**EINGEGANGEN**  
09. SEP. 2024  
Poststelle  
Landratsamt Nordsachsen



**Stadt Leipzig**

Der Oberbürgermeister

Stadt Leipzig • Amt 40 • 04092 Leipzig

Landratsamt Nordsachsen  
Dezernat Ordnung und Kommunales  
Amt für Schulen und Bildung  
z.H. Herrn Becker  
Schlossstraße 27  
04855 Torgau

**Amt für Schulen und Bildung**  
10. SEP. 2024 / 1208  
Erledigung durch  
AL / SGL                      SSB

**Amt für Schule**

Amtsleitung  
Kröbelstraße 9  
04317 Leipzig

Bearbeiter/-in:  
Frau Köhler  
Raum: 007

Tel.: 0341 123 1236

Fax: 0314 123 1225

E-Mail: baerbel.koehler@leipzig.de

Ihre Zeichen/Ihre Nachricht vom

Unser Zeichen  
40.21 KoeB

Datum  
30.08.2024

## Stellungnahme - Abstimmung zum Teilschulnetzplan für die allgemeinbildenden Schulen des Landkreises Nordsachsen

Sehr geehrter Herr Becker,

der Entwurf des Schulnetzplanes Ihres Landkreises wurde gemäß § 23a des Sächsischen Schulgesetzes von der Stadt Leipzig geprüft und es wird das Einvernehmen zu diesem erteilt.

Die Berührungspunkte zwischen dem Landkreis Nordsachsen und der Stadt Leipzig hinsichtlich der Schulnetzplanung bestehen in Bezug auf die weiterführenden Schulen und Förderschulen insbesondere der beiden Städte Schkeuditz und Taucha.

Es wird davon ausgegangen, dass zukünftig aufgrund von Kapazitätsengpässen eine Aufnahme von Schüler/-innen aus der Stadt Leipzig an den beiden Oberschulen der Städte Taucha und Schkeuditz nicht mehr möglich sein wird. Entsprechend den Berechnungen für die aktuell in Erarbeitung befindliche Fortschreibung des Teilschulnetzplanes allgemeinbildende Schulen der Stadt Leipzig trifft dies umgekehrt auch bis mindestens 2032 für die Leipziger Oberschulen zu.

Für die Gymnasien wird ausgeführt, dass eine punktuelle Aufnahme von Schüler/-innen aus der Stadt Leipzig bis zum Erreichen der Kapazitätsgrenzen der Schulen möglich sein kann.

Die Stadt Leipzig wird in ihrer Fortschreibung der Schulentwicklungsplanung 2024 den gesamten Bedarf für alle Schüler/-innen weiterbildender Schulen aus der Stadt Leipzig berücksichtigen und entsprechende Plätze dafür vorhalten. Auch wenn in den Gymnasien der Stadt Leipzig die Belegungssituation bis mindestens 2032 angespannt bleibt, gehen wir davon aus, dass es weiterhin Schüler/-innen geben wird, die Schulen in der jeweils angrenzenden Gebietskörperschaft besuchen werden.

Sie beschreiben, dass die Auswirkungen der Inklusion noch nicht abgeschätzt werden können und die Förderschulquoten schwanken. Ein Bedarf für die Einleitung von kapazitiven Maßnahmen wird gegenwärtig nicht gesehen. Sollte es dennoch zu einer Zunahme des Kapazitätsbedarfs kommen, insbesondere im Bereich der Schulen mit dem Förderschwerpunkt geistige Entwicklung, weisen wir darauf hin, dass die Stadt Leipzig keine entsprechenden Kapazitäten für den Landkreis vorhalten kann, um bei diesem Schultyp ggf. auszugleichen. Die Stadt Leipzig hat im Bereich der Förderschulen

mit diesem Förderschwerpunkt im eigenen Versorgungsgebiet einen steigenden Bedarf, der nur mit der Einrichtung zusätzlicher Schulen kompensiert werden kann.

Für Rückfragen stehen wir Ihnen sehr gern zur Verfügung.

Mit freundlichen Grüßen  
Im Auftrag



Peter Hirschmann  
Amtsleiter

## **Anlage 3**

### **Stellungnahmen der kreisangehörigen Städte und Gemeinden des Landkreises Nordsachsen**

## Kommunale Schulträger im Landkreis Nordsachsen

	Gemeinde/Stadt	Einvernehmen	Datum	Bemerkung
01	Gemeinde Arzberg	x	11.09.2024	Änd. Mailadresse
02	Stadt Bad Dübén	x	13.09.2024	-
03	Gemeinde Beilrode	x	18.09.2024	-
04	Stadt Belgern-Schildau	x	23.09.2024	-
05	Gemeinde Cavertitz	x	13.08.2024	-
06	Stadt Dahlen	x	24.07.2024	-
07	Große Kreisstadt Delitzsch	x	12.08.2024	betr. Schwimmhalle
08	Gemeinde Doberschütz	x	18.09.2024	-
09	Stadt Dommitzsch	x	16.07.2024	Korr. Hortkapazität
10	Gemeinde Dreiheide	x	12.09.2024	-
11	Große Kreisstadt Eilenburg	x	14.08.2024	drei Schulbezirke
12	Gemeinde Elsnig	Gemeinde ist kein Schulträger		
13	Gemeinde Jesewitz	s. Verwaltungsverband Eilenburg-West		
14	Gemeinde Krostitz	x	16.09.2024	-
15	Gemeinde Laußig	x	16.09.2024	-
16	Gemeinde Liebschützberg	x	19.09.2024	-
17	Gemeinde Löbnitz	x	16.09.2024	zur demogr. Entw.
18	Gemeinde Mockrehna	x	12.09.2024	-
19	Stadt Mügeln	x	16.09.2024	-
20	Gemeinde Naundorf	x	12.09.2024	-
21	Große Kreisstadt Oschatz	x	24.07.2024	-
22	Gemeinde Rackwitz	x	12.09.2024	-
23	Große Kreisstadt Schkeuditz	x	19.09.2024	zur demogr. Entw.
24	Gemeinde Schönwölkau	x	19.09.2024	-
25	Stadt Taucha	x	16.09.2024	zur demogr. Entw.
26	Große Kreisstadt Torgau	x	19.09.2024	Änderungen zu zwei Schulen
27	Gemeinde Trossin	Gemeinde ist kein Schulträger		
28	Gemeinde Wermsdorf	x	12.07.2024	-
29	Gemeinde Wiedemar	x	26.07.2024	-
30	Gemeinde Zschemplin	s. Verwaltungsverband Eilenburg-West		
31	Verwaltungsverband Eilenburg-West	x	12.09.2024	für Gem. Jesewitz und Zschemplin

**Gemeinde Arzberg**  
Platz der Einheit 1 D-04886 Arzberg



Gemeinde Arzberg ♦ Platz der Einheit 1 ♦ D-04886 Arzberg

Arzberg, 11.09.2024

**LANDRATSAMT NORDSACHSEN**  
Dezernat Ordnung und Kommunales  
Amt für Schulen und Bildung  
Fischerstraße 26  
04860 Torgau

**Fortschreibung Teilschulnetzplan**  
**Hier: Elbland-Grundschule-Arzberg**

Sehr geehrter Herr Mescheder,

die im Entwurf der Fortschreibung der Teilschulnetzplanung veröffentlichten Angaben zur Elbland-Grundschule Arzberg entsprechen nunmehr - nach der Einarbeitung unserer Ihnen in der E-Mail vom 5. Juni 2024 zugegangenen Änderungswünsche - der aktuellen Gegebenheit.

Einen Hinweis auf Änderung haben wir jedoch noch - die neue E-Mail-Adresse:

[info@elbland-grundschule-arzberg.de](mailto:info@elbland-grundschule-arzberg.de)

Wir bitten um Einfügung. Dann kann das Einvernehmen erteilt werden.

Für Anfragen stehen wir gern zur Verfügung.

Mit freundlichen Grüßen

  
Holger Reinboth  
Bürgermeister

**Gemeindeamt Arzberg**  
Platz der Einheit 1  
04886 Arzberg



# Stadt Bad Döben

## Die Bürgermeisterin



KURSTADT  
**BAD DÖBEN**

aktiv | gesund | natürlich

Stadt Bad Döben | Markt 11 | 04849 Bad Döben

Landratsamt Nordsachsen  
Dezernat Ordnung und Kommunales  
Amt für Schulen und Bildung  
Fischerstr. 26  
04860 Torgau



### Staatlich anerkanntes Moorheilbad

Internet: [www.bad-dueben.de](http://www.bad-dueben.de)  
E-Mail: [stadt@bad-dueben.de](mailto:stadt@bad-dueben.de)  
eRechnung: [erechnung@bad-dueben.de](mailto:erechnung@bad-dueben.de)  
Tel. Zentrale: (034243) 722 0

Amt: Bürgermeisteramt  
Bereich: Schulen | Kitas  
Telefon: 034243 722 29  
E-Mail: [emily.gall@bad-dueben.de](mailto:emily.gall@bad-dueben.de)  
Ihre Zeichen:  
Aktenzeichen:  
Datum: 13. September 2024

### Einvernehmen öffentlicher Schulträger – Fortschreibung des Teilschulnetzplanes für die allgemeinbildenden Schulen des Landkreises Nordsachsen

Sehr geehrte Damen und Herren,

hiermit erteilen wir unser Einvernehmen gem. § 23 a Abs. 4 Satz 1 SächsSchulG zum Entwurf des Teilschulnetzplanes für die allgemeinbildenden Schulen des Landkreises Nordsachsen, laut Schreiben vom 10. Juli 2024.

Mit freundlichen Grüßen



Astrid Münster  
Bürgermeisterin

#### Öffnungszeiten

Die 09:00-12:00 und 13:30-17:30 Uhr  
Do 09:00-12:00 und 13:30-15:30 Uhr  
Fr 09:00-12:00 Uhr

#### Bankverbindungen

Sparkasse Leipzig  
Deutsche Kreditbank  
Volksbank Delitzsch eG

#### IBAN:

DE23 8605 5592 2230 0002 10  
DE98 1203 0000 0001 3075 78  
DE94 8609 5554 0370 6060 30

#### SWIFT:


WELADE8LXXX  
BYLADEM1001  
GENODEF1DZ1

europa  
energy award

**Gemeindeverwaltung  
Beilrode**

Tel. 03421/ 7322 - 0  
Fax: 03421/ 7322 - 25

www.beilrode.de  
gemeinde@beilrode.com



Gemeindeverwaltung Beilrode • Bahnhofstraße 21 • 04886 Beilrode

Landratsamt Nordsachsen  
- Schulverwaltung-  
z. H. Herr Mescheder  
Fischerstraße 26

04860 Torgau

Amt: **Bürgermeister**

Bearbeiter: Frau Stein  
Telefon: 03421/ 7322 - 263  
E-Mail: m.Stein@beilrode.com

Ihre Zeichen:  
Aktenzeichen:

Datum: 18.09.2024

**Betreff: Fortschreibung des Teilschulnetzplanes für allgemeinbildende Schulen  
des Landkreises Nordsachsen**

Sehr geehrte Damen und Herren,

von Seiten der Gemeinde Beilrode gibt es keine Ergänzungen zum Entwurf des  
Teilschulnetzplanes des Landkreises Nordsachsen.

Die Gemeinde Beilrode erteilt dem Entwurf des Teilschulnetzplanes für den Landkreis  
Nordsachsen die Zustimmung und das Einvernehmen.

Mit freundlichen Grüßen

**Gemeinde Beilrode**  
**Bahnhofstraße 21**  
**04886 Beilrode**  
**Tel. 03421/ 73 22-0**

René Vetter  
Bürgermeister

Sparkasse Leipzig  
IBAN: DE97 8605 5592 2210 0010 67  
BIC: WELA2333

Leipziger Volksbank  
IBAN: DE18 8609 5604 0074 9007 39  
BIC: GENODEF1LVB

Öffnungszeiten

Montag, Freitag: 9.00 -12.00 Uhr  
Dienstag: 9.00 -12.00 Uhr und 14.00-18.00 Uhr  
Donnerstag: 9.00 -12.00 Uhr und 14.00-16.00 Uhr



Stadtverwaltung  
Landkreis Nordsachsen – Freistaat Sachsen

Stadtverwaltung Belgern-Schildau  
Belgern, Markt 3, 04874 Belgern-Schildau

Landratsamt Nordsachsen  
Amt für Schulen und Bildung  
Fischerstraße 26  
04860 Torgau

### Hauptamt

Ansprechpartner/in  
Frau Benndorf

Telefon 034224/440-20  
Telefax 034224/440-42

k.benndorf@belgernschildau.de

### Ihr Zeichen

### Ihre Nachricht vom

### Aktenzeichen

Belgern-Schildau  
23.09.2024

### Stellungnahme Schulnetzplan des Landkreises Nordsachsen

### Einvernehmen der Stadt Belgern-Schildau

Sehr geehrte Damen und Herren,

die Stadt Belgern-Schildau als öffentlicher Träger der Grundschulen Belgern und Schildau erteilt zum vorliegenden Schulnetzplan ihr Einvernehmen.

Mit freundlichen Grüßen

Döbelt  
SB Kindertagesstätten

**Anschrift:**  
Stadtverwaltung  
Belgern-Schildau  
Belgern, Markt 3  
04874 Belgern-Schildau

**Öffnungszeiten:**  
Mo.: geschlossen  
Di.: 9 - 12 u. 13 - 15 Uhr  
Mi.: 9 - 12 Uhr  
Do.: 9 - 12 u. 13 - 18 Uhr  
Fr.: 9 - 12 Uhr

**Bankverbindung:**  
Sparkasse Leipzig  
IBAN: DE47 860 555 92  
2210 0012 88  
BIC: WELADE8LXXX

Leipziger Volksbank  
IBAN: DE76 860 956 04  
0311 0002 17  
BIC: GENODEF1LVB

Gläubiger-ID:  
DE 39 ZZZ 00000 522776

# GEMEINDE CAVERTITZ

GEMEINDE CAVERTITZ, SCHÖNA, FRIEDENSSTRASSE 4, 04758 CAVERTITZ

Landratsamt Nordsachsen  
Dez. Ordnung und Kommunales  
Amt für Schulung und Bildung  
Fischerstr.26

04860 Torgau

**EINGEGANGEN**  
19. AUG. 2024  
Poststelle  
Landratsamt Nordsachsen



Bearbeiterin : Frau Naumann  
Telefon : 034363 / 50413  
Fax : 034363 / 50411  
E-Mail : naumann-gemeinde@cavertitz.de  
Datum : 13.08.2024

## Herstellung des Einvernehmens zum Schulnetzplan

Sehr geehrte Damen und Herren,  
Sehr geehrter Herr Mescheder,

im Nachgang zu den gemeinsamen Besprechungen und Beratungen hinsichtlich der Erstellung des Schulnetzplanes, möchte die Gemeinde Cavertitz hiermit ihr Einvernehmen erteilen.

Mit freundlichen Grüßen

  
Christiane Gürth  
Bürgermeisterin

Amt für Schulen und Bildung

19. AUG. 2024 /264

Erledigung durch

AL / SGL

SSB

Gemeindeverwaltung Cavertitz  
Schöna  
Friedensstraße 4  
04758 Cavertitz

Bankverbindung:  
Sparkasse Leipzig

IBAN: DE16 8605 5592 2200 0071 60


BIC: WELADE8LXXX

Telefon: 034363 / 5040  
E-Mail: [gemeinde@cavertitz.de](mailto:gemeinde@cavertitz.de)  
Internet: <http://www.cavertitz.de>

Hinweis: Unsere E-Mailadressen stellen z.Z. keinen Zugang für elektronisch signierte sowie für verschlüsselte elektronische Dokumente dar.

# Stadtverwaltung Dahlen

mit  
Börln  
Großböhl  
Schmännewitz



Stadtverwaltung Dahlen \* Markt 4 \* 04774 Dahlen

Landratsamt Nordsachsen  
Dezernat Ordnung und Kommunales  
Amt für Schulen und Bildung  
Fischerstraße 26  
04860 Torgau

Bearbeiter

Frau: Schönert

Aktenz.:

Telefon: (034361) 812 – 34

Fax: (034361) 812 – 30

E-Mail: schoenert@rathaus-dahlen.de

Datum: 24.07.2024

## Stellungnahme zum Entwurf der Fortschreibung des Teilschulnetzplanes für die allgemeinbildenden Schulen des Landkreises Nordsachsen

Sehr geehrter Herr Becker,

nach Kenntnisnahme des Entwurfs des Teilschulnetzplanes vom 24.06.2024 des Landkreis Nordsachsen, erklären wir als öffentlicher Schulträger der Grundschule Dahlen, hiermit unser Einvernehmen.

Für Rückfragen stehen wir Ihnen jederzeit gern zur Verfügung.

Mit freundlichen Grüßen

  
M. Löwe  
Bürgermeister



## Große Kreisstadt Delitzsch

Stadtverwaltung Delitzsch • Markt 3 • 04509 Delitzsch

Landkreis Nordsachsen  
Dezernat Ordnung und Kommunales  
Amt für Schulen und Bildung  
04855 Torgau

### Der Oberbürgermeister

Name des Amtes: Schulverwaltungs-, Sozial- und  
Kulturamt  
Ansprechpartner: Oliver Genzel  
Adresse: Markt 3, 04509 Delitzsch  
Telefon: +49 (0) 34202 67-202  
Telefax: +49 (0) 34202 67-402  
E-Mail: [oliver.genzel@delitzsch.de](mailto:oliver.genzel@delitzsch.de)  
Internet: [www.delitzsch.de](http://www.delitzsch.de)

Ihr Schreiben vom  
10.07.2024

Ihr Zeichen

Unser Zeichen  
40-ge

Datum  
12.08.2024

### **Fortschreibung des Teilschulnetzplanes für die allgemeinbildenden Schulen des Landkreises Nordsachsen – Einvernehmen mit den öffentlichen Schulträgern**

Sehr geehrter Herr Becker,

die Große Kreisstadt Delitzsch hat als öffentlicher Schulträger den Entwurf zur Schulnetzplanung zur Kenntnis genommen und erklärt mit diesem Schreiben das Einvernehmen.

Insbesondere die getroffenen Aussagen zu den drei öffentlichen Grundschulen im Stadtgebiet Delitzsch und die im Verwaltungsgerichtsverfahren anerkannten Gründe zu den bestehenden Schulbezirken sind in dem Entwurf korrekt aufgenommen. Zu begrüßen ist der nunmehr vorhandene umfangreiche Verweis auf die bestehenden Hortkapazitäten.

Für die beiden öffentlichen Oberschulen wurden die vorhandenen Stände und notwendigen Entwicklungen aufgezeigt. Dabei wird insbesondere die erforderliche Kapazität des Neubaus der Artur-Becker-Schule vereinbarungsgemäß berücksichtigt und festgeschrieben.

Gestatten Sie bitte noch folgende Hinweise, die in der weiteren Bearbeitung berücksichtigt werden sollten:

- Der Zahlenteil der Schulstandorte sollte jeweils auf die zuletzt gemeldeten, wohnhaften Kinder mit Stand 30.6.2024 aktualisiert werden.
- Zudem verweisen wir für die Schulstandorte in Delitzsch und die anliegenden Kommunen darauf hin, dass voraussichtlich im 1. Quartal 2025 am Standort Delitzsch, Elberitzstraße 12b ein ganzjährig nutzbarer Frei- / Hallenbadstandort den Betrieb aufnehmen wird:
  - Fertigstellungsjahr: 2024/ Nutzungsaufnahme: 2025
  - Hallenbad: 5 Bahnen á 25 m

#### Bankverbindungen

Commerzbank AG IBAN: DE25 8608 0000 0210 1269 00; BIC: DRESDEFF860  
Sparkasse Leipzig IBAN: DE75 8605 5592 2280 0084 00; BIC: WELADE8LXXX  
Volksbank Delitzsch eG IBAN: DE51 8609 5554 0140 0541 00; BIC: GENODEF1DZ1


#### Sprechzeiten

Mo., Di., Do., Fr. 8:30 – 12:00 Uhr  
Di. 13:00 – 18:00 Uhr  
Do. 13:00 – 15:00 Uhr

- Freibad: 3 Bahnen á 25 m bzw. und 3 Bahnen 50 m
- Sprunganlage
- vollständig barrierefrei.

Mit freundlichen Grüßen

Im Auftrag



Oliver Genzel

Amtsleiter



## Gemeindeverwaltung Doberschütz

OT Battaune, Doberschütz, Mörtitz, Rote Jahne, Paschwitz, Bunitz, Mölbitz, Sprotta, Sprotta-Siedlung, Wöllnau, Winkelmühle

Gemeindeverwaltung Doberschütz • Breite Straße 17 • 04838 Doberschütz

**Landratsamt Nordsachsen  
Dezernat Ordnung und  
Kommunales  
Amt für Schule und Bildung  
Herr Mescheder  
Fischerstraße 26  
04860 Torgau**

Doberschütz, 18.09.2024  
Sachbearbeiterin: Frau Juckeland  
Zimmernummer: 11  
Durchwahl: +49 34244 540-10  
Aktenzeichen: 020 / 099135  
E-Mail\*: [Janine.Juckeland@Doberschuetz.de](mailto:Janine.Juckeland@Doberschuetz.de)  
Internet: <http://www.doberschuetz.eu>



### Stellungnahme Schulnetzplanung

Sehr geehrter Herr Mescheder,

seitens der Gemeinde Doberschütz gibt es keine Ergänzungen bzw. Änderungen zum Entwurf des Schulnetzplanes des Landkreises Nordsachsen, den Grundschulstandort Doberschütz betreffend.

Mit freundlichen Grüßen

Holger Schmidt  
Bürgermeister

---

Anschrift:  
Breite Straße 17  
04838 Doberschütz  
Tel.: 034244/5400 Fax: 034244/50344

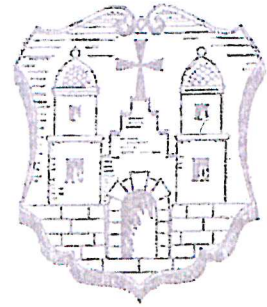
Bankverbindung:  
Sparkasse Leipzig  
IBAN: DE84 8605 5592 2230 0000 82  
SWIFT-BIC: WELADE8LXXX

\* Mit diesem Kommunikationsmittel (E-Mail) können Verfahrensanträge oder Schriftsätze nicht rechtswirksam eingereicht werden. Sollte Ihre Nachricht einen entsprechenden Schriftsatz beinhalten, ist eine Wiederholung mittels Telefax oder auf dem Postweg unbedingt erforderlich!



# Stadtverwaltung Dommitzsch

## Der Bürgermeister



Stadtverwaltung Dommitzsch  
Markt 1, 04880 Dommitzsch

Landratsamt Nordsachsen  
Dezernat Ordnung und Kommunales  
Amt für Schulen und Bildung/ SG Schulen  
Fischerstraße 26  
04860 Torgau

Dommitzsch, 16. Juli 2024  
Telefon: 034223 43925  
Bearbeiter: Frau Voigt  
e-Mail: sophia.voigt@stadt-dommitzsch.de  
Az:

**Fortschreibung des Teilschulnetzplanes für die allgemeinbildenden Schulen des Landkreises Nordsachse**  
Einvernehmen mit den öffentlichen Schulträgern

Sehr geehrter Herr Becker,

bezugnehmend auf die Anhörung nach § 23 a Sächsisches Schulgesetz zum Schulnetzplan des Landkreises, Teilbereich Grundschule, nehmen wir wie folgt Stellung:

Inhaltlich stimmen wir dem Schulnetzplan in seinen Eckpunkten zu. Eine kleine Veränderung gibt es für Seite 90, der Hort in Dommitzsch hat seit 20.06.2024 eine Kapazität von 130 Hortkindern.

Mit freundlichen Grüßen

Schlobach

Telefon: (034223) 4390  
Telefax: (034223) 43919

[www.dommitzsch.de](http://www.dommitzsch.de)  
email: [ra@stb.de](mailto:ra@stb.de)  
[dommitzsch.de](mailto:dommitzsch.de)

Sitz und Lieferanschrift:  
Stadtverwaltung Dommitzsch  
Markt 1  
04880 Dommitzsch

Ust.-Nr 239/149/00107

Bankverbindung:  
Sparkasse Leipzig  
IBAN: DE40 8605 5502 2210 0141 77  
BIC: WELA2333

Bankverbindung:  
Leipziger Volksbank eG  
IBAN: DE12 8609 5604 0377 000 0 72  
BIC: GENODEF1LVB

Sprechzeiten:  
Mo, Di, Do, Fr:  
9.00 - 12.00 Uhr  
Di: 14.00 - 18.00 Uhr  
Do: 14.00 - 16.00 Uhr

Kein Zugang für elektronisch signierte sowie für verschlüsselte elektronische Dokumente

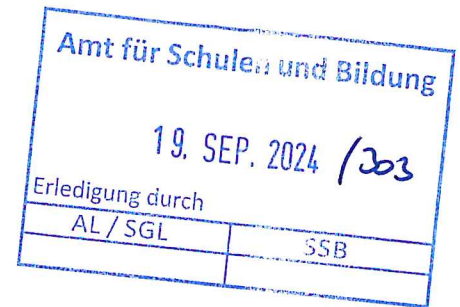
# Gemeinde Dreiheide

Süptitz · Großwig · Weidenhain



Gemeindeverwaltung Dreiheide · Schulstraße 4 · 04860 Dreiheide OT Süptitz

Landratsamt Nordsachsen  
Ordnung und Kommunales  
Amt für Schulen und Bildung  
Herrn Olaf Mescheder  
Fischerstraße 26  
04860 Torgau



Dreiheide, 12.09.2024

## Stellungnahme zum Entwurf des Schulnetzplanes für die allgemeinbildenden Schulen

Sehr geehrter Herr Mescheder,

vielen Dank für die Zusendung des Entwurfes des Schulnetzplanes für allgemeinbildende Schulen.

Wir erklären hierzu unser Einvernehmen.

Für Fragen stehen wir gern zur Verfügung.

Mit freundlichen Grüßen

Karsta Niejaki  
Bürgermeisterin



Dübener Heide  
NATURPARK

**Oberbürgermeister**

Stadtverwaltung Eilenburg PF 1352 04833 Eilenburg

Landratsamt Nordsachsen  
Ordnung und Kommunales  
Amt für Schulen und Bildung  
Herrn Becker  
Fischerstraße 26  
04860 Torgau

**EINGEGANGEN**  
23. AUG. 2024  
Poststelle  
Landratsamt Nordsachsen

**Amt für Schulen und Bildung**  
26. AUG. 2024 | 273  
Erledigung durch  
AL / SGL      SSB

Hausadresse Stadtverwaltung  
Eilenburg  
Marktplatz 1  
04838 Eilenburg

Bearbeiterin Frau Schmieder  
Zeichen 2.21  
Telefon 03423 652 161  
Telefax 03423 601 612  
E-Mail m.schmieder@eilenburg.de  
Internet www.eilenburg.de

Verwaltung Termine nach  
Ver Vereinbarung

Datum 14.08.2024

**Einvernehmen Teilschulnetzplan**

Sehr geehrter Herr Becker,

ich habe den Entwurf des Teilschulnetzplanes zur Kenntnis genommen.

Wir halten, wie Ihnen bekannt ist, an den 3 Schulbezirken für die Stadt Eilenburg fest und erteilen unter dieser Voraussetzung unser Einvernehmen für die Aufstellung des Teilschulnetzplanes.

Mit freundlichen Grüßen

  
Scheler

**Bürgerbüro**  
Mo geschlossen  
Di 09.00 Uhr – 13.00 Uhr  
14.00 Uhr – 18.00 Uhr  
Mi 09.00 Uhr – 13.00 Uhr  
Do 09.00 Uhr – 13.00 Uhr  
14.00 Uhr – 18.00 Uhr  
Fr 09.00 Uhr – 13.00 Uhr  
Sa 09.00 Uhr – 12.00 Uhr

**Bankverbindung**  
Deutsche Kreditbank KKB  
DE88 1203 0000 0018 8203 32  
BIC BYLADEM1001

Sparkasse Leipzig  
DE02 8605 5592 2230 0169 81  
BIC WELADE8LXXX

# Gemeindeverwaltung Krostitz

Sportfreundliche  
Kommune 2014

Sportfreundliche  
Kommune 2010

Sportfreundliche  
Kommune 2008

Sportfreundliche  
Kommune 2006

*Beuden, Hohenossig, Kletzen, Krehsitz, Kupsal, Lehelitz,  
Mutschlena, Niederossig, Priester, Pröttitz, Zschölkau*

Der Bürgermeister



Gemeindeverwaltung Krostitz, Dübener Str.1, 04509 Krostitz

Landratsamt Nordsachsen  
Dez. Ordnung und Kommunales  
Amt für Schulen und Bildung

04855 Torgau

Bearbeiter  
Frau Haase

Tel. / Durchwahl  
034295/7500

Ihre Nachricht vom

Unsere Zeichen  
KO/Ha

Datum  
16.09.2024

## Stellungnahme Schulnetzplan

Sehr geehrter Herr Mescheder,

wir haben den Entwurf des Schulnetzplanes zur Kenntnis genommen und haben dazu keine Ergänzungen.

Wir sind mit dem Schulnetzplan einverstanden.

Mit freundlichen Grüßen

Kläring  
Bürgermeister

Fernruf: (03 42 95) 7500, Fax: (03 42 95) 7 50 30  
E-Mail: [info@krostitz.com](mailto:info@krostitz.com)  
Deutsche Kreditbank AG, BLZ 12030000, Kto. 1307941  
BIC: BYLADEM1001, IBAN: DE9412030000001307941

\* Mit diesem Kommunikationsmittel (E-Mail) können Verfahrensanträge oder Schriftsätze nicht rechtswirksam eingereicht werden. Sollte Ihre Nachricht einen entsprechenden Schriftsatz beinhalten, ist eine Wiederholung mittels Telefax oder auf dem Postweg unbedingt erforderlich!

# Gemeindeverwaltung Laußig

mit OT Authausen, Durchwehna, Görschlitz, Gruna,  
Kossa, Laußig, Pressel, Pristäblich



Gemeindeverwaltung Laußig, Leipziger Str. 23, 04838 Laußig

Landratsamt Nordsachsen  
Amt für Schule und Bildung  
z. H. Herrn Mescheder  
Fischerstraße 26  
04860 Torgau

Ihre Zeichen:  
Ihre Nachricht vom:

Unsere Zeichen:  
Unsere Nachricht vom:

Name:  
Telefon: 034243 339  
Telefax: 034243 339 - 21  
Email:

Datum: 16.09.2024

## **Fortschreibung des Teilschulnetzplanes für die allgemeinbildenden Schulen des Landkreises Nordsachsen Hier: Einvernehmen**

Sehr geehrter Herr Mescheder,

die Gemeinde Laußig erklärt ihr Einvernehmen zum vorliegenden  
Teilschulnetzplan des Landkreises Nordsachsen.

Mit freundlichen Grüßen

Schneider  
Bürgermeister

---

Anschrift:  
Leipziger Str. 23  
04838 Laußig  
info@laussig.de

Bankverbindung:  
Sparkasse Leipzig  
BLZ: 860 555 92  
Konto-Nr. 22 300 11 467

IBAN: DE82 8605 5592 2230 0114 67  
BIC: WELADE8LXXX

# GEMEINDE LIEBSCHÜTZBERG

mit den Ortsteilen

Borna, Bornitz, Clanzschwitz, Ganzig, Gaunitz, Kleinragewitz,  
Klötitz, Laas, Leckwitz, Leisnitz, Liebschütz, Sahlassan,  
Schönnewitz, Terpitz, Wadewitz, Wellerswalde und Zaußwitz

- GEMEINDEVERWALTUNG -



Gemeinde Liebschützberg\*OT Borna\*Straße der Jugend 5\*04758 Liebschützberg

Landratsamt Nordsachsen  
Amt für Schulen und Bildung  
z. Hd. Herr Mescheder  
04860 Torgau

Fachamt:  
Bürgermeister  
Sachbearbeiter:  
Sebastian Sommer  
Telefon (DW):  
+49 3435 6714 – 11  
Telefax:  
+49 3435 6714 – 70  
E-Mail:  
buergermeister.liebschuetzberg@kin-sachsen.de  
Internet:  
www.liebschuetzberg.de

Ihr Zeichen:

Ihre Nachricht vom:

Unser Zeichen:

Datum:

204.0-074240

19.09.2024

## Einvernehmen zur qualifizierten Schulnetzplanung

Sehr geehrter Herr Mescheder,

die Gemeinde Liebschützberg erklärt hiermit ihr Einvernehmen zur zu beschließenden Schulnetzplanung für die allgemeinbildenden Schulen des Landkreises Nordsachsen.

Mit freundlichen Grüßen

  
Sebastian Sommer  
Bürgermeister

Öffnungszeiten Gemeindeverwaltung

Dienstag 09:00 Uhr-12:00 Uhr und 13:00 Uhr-18:00 Uhr  
Donnerstag 09:00 Uhr-12:00 Uhr und 13:00 Uhr-16:00 Uhr

Montag, Mittwoch, Freitag nach Vereinbarung

Bankverbindungen:

Volksbank Riesa eG: IBAN: DE70850949840121300028  
Sparkasse Leipzig IBAN: DE83860555922200025257

ID-Nr: DE11ZZZ00000126841

# GEMEINDE LÖBNITZ

Landkreis Nordsachsen



Gemeindeverwaltung Löbnitz • Parkstr. 15 • 04509 Löbnitz

Amt:

Bürgermeister

Landratsamt Nordsachsen  
Dezernat Ordnung und Kommunales  
Amt für Schulen und Bildung  
04855 Torgau

Ansprechpartner: Herr Detlef Hoffmann  
Zimmer:  
Durchwahl: 034208 – 78 9 0  
Fax: 034208 – 78 9 29  
E-Mail: post.loebnitz@kin-sachsen.de

Aktenzeichen:

Ihr Schreiben vom: 10.07.2024

Ihr Zeichen:

Datum: 16.09.2024

## Fortschreibung des Teilschulnetzplanes für die allgemeinbildenden Schulen des Landkreises Nordsachsen

Einvernehmen mit den öffentlichen Schulträgern

Sehr geehrte Damen und Herren,

gemäß § 23 a Abs. 4 Satz 1 SächsSchulG bestätige ich die Kenntnisnahme des Entwurfes des Teilschulnetzplanes für die allgemeinbildenden Schulen des Landkreises Nordsachsen.

Die Gemeinde Löbnitz verzeichnete in den letzten Monaten vermehrt Zuzüge junger Familien vor allem aus der Region Leipzig, welche hier neue Eigenheime aber auch Bestandsimmobilien bezogen haben. In der Gemeinde Löbnitz wurden weitere 42 Baugrundstücke ausgewiesen, die in den kommenden Jahren bezugsfertig sein werden. Auch ist die Erschließung neuer Baugebiete in der Gemeinde Löbnitz beabsichtigt und in Planung.

Zudem trägt das Mutter-und-Kind-Heim des Soziokulturellen Zentrums in Reibitz nicht unerheblich zur erhöhten Zuzugs- und Geburtenrate in der Gemeinde Löbnitz bei.

Mit freundlichen Grüßen

  
Detlef Hoffmann  
Bürgermeister

Anschrift:  
Gemeinde Löbnitz  
Parkstraße 15  
04509 Löbnitz

Telefon: 03 42 08 789 - 0  
Telefax: 03 42 08 789 - 29

Bankverbindung:  
Stadt- und Kreissparkasse  
Konto-Nr.: 228 000 5070  
BLZ: 860 555 92

IBAN: DE66 8605 5592 2280 0050 70  
BIC: WELADE8LXXX

# Gemeindeverwaltung Mockrehna

## Landkreis Nordsachsen

mit den Ortsteilen Audenhain, Gräfendorf, Klitzschen, Langenreichenbach, Mockrehna,  
Schöna, Strelln, Wildenhain mit Torfhaus und Wildschütz

Gemeindeverwaltung Mockrehna, Unterdorf 4, 04862 Mockrehna

Landratsamt Nordsachsen  
Amt für Schulen und Bildung  
Schlossstr. 27  
04860 Torgau

**Hauptamt**

Bearbeiter: Herr Thul  
Az.:  
Tel.: 034244/57431  
E-Mail: michael.thul@mockrehna.de



Mockrehna, 12.09.2024

### **Fortschreibung des Teilschulnetzplanes für die allgemeinbildenden Schulen des Landkreises Nordsachsen; Einvernehmen**

Sehr geehrte Damen und Herren,

die Gemeinde Mockrehna hat keine Einwendungen gegen den Entwurf des Teilschulnetzplanes und erteilt hiermit das Einvernehmen.

Mit freundlichen Grüßen

Klepel  
Bürgermeister

Anschrift: Gemeindeverwaltung Mockrehna  
Unterdorf 4, 04862 Mockrehna  
Telefon: (034244) 5740  
Telefax: (034244) 57422  
E-Mail: info@mockrehna.de

Bankverbindungen:  
Deutsche Kreditbank  
IBAN: DE46 1203 0000 1020 0857 40  
BIC: BYLADEM1001

Sparkasse Leipzig  
DE 72 8605 5592 1520 0055 00  
WELADE8LXXX



# Stadtverwaltung Mügeln



Stadtverwaltung Mügeln \* Markt 1\* 04769 MÜGELN

Landratsamt Nordsachsen  
Amt für Schulen und Bildung  
04855 Torgau

Vorab per Mail: [olaf.mescheder@lra-nordsachsen.de](mailto:olaf.mescheder@lra-nordsachsen.de)

Postanschrift:  
04767 Mügeln PF 11 20  
☎ (03 43 62) 4 10-0  
Fax (03 43 62) 4 10 46  
Bearbeiter: Frau Eberhardt  
Durchwahl: 410-13  
Datum: 16.09.2024  
Aktenzeichen:  
e-mail:  
[d.eberhardt@stadtmuegeln.de](mailto:d.eberhardt@stadtmuegeln.de)  
Internet:  
[www.stadt-muegeln.de](http://www.stadt-muegeln.de)

## **Fortschreibung des Teilschulnetzplanes für die allgemeinbildenden Schulen des Landkreises Nordsachsen; Erteilung des Einvernehmens**

Sehr geehrter Herr Becker,  
sehr geehrter Herr Mescheder,

der vorliegende Schulnetzplan wurde von der Stadt Mügeln zur Kenntnis genommen. Die Stadt Mügeln erteilt dazu ihr Einvernehmen.

Für Rückfragen stehe ich Ihnen gern zur Verfügung.

Mit freundlichen Grüßen




Ecke  
Bürgermeister

# Gemeindeverwaltung Naundorf

Landkreis Nordsachsen

Casabra, Gastewitz, Haage, Hof, Hohenwussen, Kreina, Nasenberg,  
Naundorf, Neu-Casabra, Raitzen, Reppen, Salbitz, Stennschütz, Zeicha



Gemeindeverwaltung Naundorf, OT Hof, Am Dorfplatz 3, 04769 Naundorf

Landratsamt Nordsachsen  
Schlossstraße 27  
04860 Torgau

Telefon-Nr:  
035268 871 - 0

Telefax-Nr:  
035268 871 99

Auskunft erteilt:  
Frau Korlach

E-Mail: [info@naundorf-sachsen.de](mailto:info@naundorf-sachsen.de)

Datum: 12.09.2024

## **Fortschreibung des Teilschulnetzplanes für die allgemeinbildenden Schulen des Landkreises Nordsachsen Stellungnahme der Gemeinde Naundorf**

Sehr geehrte Damen und Herren,

die Fortschreibung des Teilschulnetzplanes des Landkreises Nordsachsen haben wir zur Kenntnis genommen und erteilen hiermit unser Einvernehmen.

Mit freundlichen Grüßen

  
C. Kramm  
Bürgermeisterin



Große Kreisstadt  
**OSCHATZ**  
STADTVERWALTUNG



Stadtverwaltung Oschatz, Neumarkt 1, 04758 Oschatz

Landratsamt Nordsachsen  
Amt für Schulen und Bildung  
04855 Torgau

Telefon (03435) 970-0  
Telefax (03435) 970-277  
Internet: [www.oschatz.org](http://www.oschatz.org)  
e-mail: [post@oschatz.org](mailto:post@oschatz.org)

**Sozial- und  
Ordnungsamt**  
Frau Lösch  
Tel./Fax: 970-240/-277  
e-mail: [m240@oschatz.org](mailto:m240@oschatz.org)  
Oschatz, den  
24.07.2024

Ihre Zeichen:

Ihre Nachricht vom:  
12.07.2024

Unsere Zeichen:  
lö

**Fortschreibung des Teilschulnetzplanes für die allgemeinbildenden Schulen  
des Landkreises Nordsachsen – Stellungnahme Große Kreisstadt Oschatz**

Sehr geehrter Herr Becker,

wir haben den 3. Entwurf der Fortschreibung des Teilschulnetzplanes für die  
allgemeinbildenden Schulen zur Kenntnis genommen und erteilen hierzu unser  
Einvernehmen.

Mit freundlichen Grüßen

  
Ulrike Lösch  
Amtsleiterin

Öffnungszeiten Rathaus	Bürgerbüro	Bankverbindungen	IBAN	BIC
Mo. - Mi. 9 - 12 u. 13 - 15.30 Uhr	Mo.- Do. 9 - 17 Uhr	DKB Leipzig	DE14 1203 0000 0001 3064 71	BYLADEM1001
Do. 9 - 12 u. 13 - 17.00 Uhr	Fr. 9 - 14 Uhr	Sparkasse Leipzig	DE36 860 555 92 1520 000 037	WELADE8LXXX
Fr. 9 - 12 Uhr	Sa. 9 - 12 Uhr	Volksbank Riesa eG	DE60 850 949 84 0104 500 390	GENODEF1RIE

Gemeindeverwaltung Rackwitz, Hauptstr. 11, 04519 Rackwitz

Landratsamt Nordsachsen  
Dezernat Ordnung und Kommunales  
Amt für Schulen und Bildung/SG Schulen

04855 Torgau

Gemeindeverwaltung Rackwitz  
Hauptstraße 11, 04519 Rackwitz  
Telefon 034294-711-0  
Fax 034294-711-30  
info@gemeinde-rackwitz.de

[www.gemeinde-rackwitz.de](http://www.gemeinde-rackwitz.de)

Datum: 12.09.2024  
Bearbeiter: Frau Gwozdz

Ihre Nachricht vom:  
Ihr Zeichen:  
Unser Zeichen:  
Fachbereich: Hauptamt


Fortschreibung des Teilschulnetzplanes für die allgemeinbildenden Schulen des  
Landkreises Nordsachsen

Einvernehmen mit den öffentlichen Schulträgern

Sehr geehrte Damen und Herren,

die Gemeinde Rackwitz erteilt ihr Einvernehmen zur Fortschreibung der  
Schulnetzplanung.

Mit freundlichen Grüßen



Schwalbe  
Bürgermeister

Bankverbindung: Sparkasse Leipzig  
IBAN: DE11 8605 5592 2280 0041 20  
BIC: WELADE8LXXX

Sprechzeiten:  
Mo 8:00 – 12:00 und 13:00 – 15:00 Uhr  
Di 8:00 – 12:00 und 13:00 – 18:00 Uhr  
Do 8:00 – 12:00 und 13:00 – 16:00 Uhr

Stadtverwaltung Schkeuditz · Postfach 1144 · 04431 Schkeuditz  
Landratsamt Nordsachsen  
Dezernat Ordnung und Kommunales  
Richard-Wagner-Str. 7a  
04509 Delitzsch



**Bürgermeister**  
Rathausplatz 3  
04435 Schkeuditz  
Telefon: 03 42 04 / 88-1601  
Telefax: 03 42 04 / 88-1778  
bm@schkeuditz.de\*

## Stellungnahme zum Schulnetzplan

Sehr geehrte Damen und Herren,

vielen Dank für die Möglichkeit zur Stellungnahme zum vorgelegten Schulnetzplanentwurf.

In der Stadt Schkeuditz werden weitere neue Wohnbaugebiete erschlossen. Dazu erfolgt jährlich eine Neubeurteilung der möglichen zuziehenden Kinderzahl. Durch diese Verfahrensweise ergeben sich für die Stadt Schkeuditz zum Stichtag 30.06. aktualisierte Zahlen.

Zu beachten ist, dass die Zuzugszahlen für die Stadt Schkeuditz nicht nur für die erste Klassenstufe der jeweiligen Schulart, sondern für alle Klassenstufen erwartet werden. Somit weicht die prognostizierte Schülerzahl im Schulnetzplan von der prognostizierten Gesamtschülerzahl der Stadt Schkeuditz ab.

Dennoch stimmt die Feststellung im Schulnetzplan, dass die Kapazitäten im Oberschulbereich nach Inbetriebnahme der zusätzlichen 6 Klassenräume und im Extremfall unter Nutzung von Stunden bis in den späteren Nachmittagsbereich, mit der Einschätzung der Stadtverwaltung Schkeuditz überein.

**Datum:**  
19.09.2024

**Ihr Schreiben vom:**

**Unser Zeichen:**  
60.2-511210

**Sachbearbeiter/in:**  
Frau Felske

**Telefon:**  
03 42 04 / 88-1620

**Telefax:**  
03 42 04 / 88-1771

**Öffnungszeiten:**  
Mo, Fr 08:00-12:00  
Di 08:00-18:00  
Do\* 08:00-17:00  
(\* nur Online-Terminvergabe/  
telefonische Terminvereinbarung)

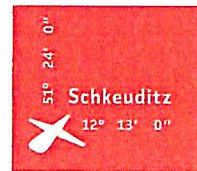
Hinweise zum Datenschutz:  
<https://schkeuditz.de/Datenschutz>

Seite 1/2

**Große Kreisstadt Schkeuditz**  
Der Oberbürgermeister  
Rathausplatz 3  
04435 Schkeuditz  
Telefon: 03 42 04 / 88-0  
Telefax: 03 42 04 / 88-170

[schkeuditz.de](mailto:schkeuditz.de)  
[sv@schkeuditz.de](mailto:sv@schkeuditz.de)

Sparkasse Leipzig  
IBAN: DE56 8605 5592 1189 2030 02  
BIC: WELADE8LXXX  
Steuer-Nr.: 237/149/00226




Die Entwicklung im Grundschulbereich zeigt, dass die erwartete Schülerzahl durch den aktuell vorbereiteten Anbau an der Leibniz-Grundschule ebenfalls räumlich abgedeckt werden kann.

Gleichzeitig geht die Stadt Schkeuditz davon aus, dass auch nach 2030 keine räumlichen Überkapazitäten im Grundschulbereich der Kernstadt vorhanden sein werden.

Für Rückfragen steht Ihnen die Mitarbeiterin Frau Felske gern zur Verfügung.

Mit freundlichen Grüßen

  
Dirk Thomas  
Bürgermeister

# Gemeinde Schönwölkau

Badrina - Brinnis - Hohenroda - Lindenhäyn - Wölkau  
Der Bürgermeister



Parkstraße 11. 04509 Schönwölkau

Landratsamt Nordsachsen  
Dez. Ordnung und Kommunales  
Amt für Schulen und Bildung

04855 Torgau

Ihr Zeichen

Tel. / Durchwahl  
034295/79210

Unsere Zeichen  
JK/Ha

Datum  
19.09.2024

## Stellungnahme Schulnetzplan

Sehr geehrter Herr Mescheder,

wir haben den Entwurf des Schulnetzplanes zur Kenntnis genommen und haben dazu keine Ergänzungen.  
Wir sind mit dem Schulnetzplan einverstanden.

Mit freundlichen Grüßen

Kottenhahn  
Bürgermeister

Telefon Vermittlung:  
(03 42 95) 79 20  
Telefax:  
(03 42 95) 79 22 2

E-Mail:  
[post@schoenwoelkau.de](mailto:post@schoenwoelkau.de)  
Internet:  
<http://www.schoenwoelkau.de>

Bankverbindung:  
Deutsche Kreditbank AG  
IBAN: DE 84 120 300 00 000 138 56 24

BM Jens Kottenhahn  
Sprechzeiten Bürgermeister:  
nur nach Vereinbarung  
Mobil: 0160/4436678

\* Mit diesem Kommunikationsmittel (E-Mail) können Verfahrensanhträge oder Schriftsätze nicht rechtswirksam eingereicht werden. Sollte Ihre Nachricht einen entsprechenden Schriftsatz beinhalten, ist eine Wiederholung mittels Telefax oder auf dem Postweg unbedingt erforderlich.



# STADT TAUCHA

## Der Bürgermeister

Stadt Taucha | Postfach 1153 | 04421 Taucha

Landratsamt Nordsachsen  
Amt für Schule und Bildung  
Herrn Mescheder  
Fischerstr. 26  
04860 Torgau



info@taucha.de  
www.taucha.de  
Telefon 034298 70-0

### Stellungnahme zum Schulnetzplan

Sehr geehrter Herr Mescheder,

vielen Dank für den Entwurf zur Schulnetzplanung. Wie bereits in unserer Email vom 25.07.2024 beschrieben, geht die Stadt Taucha von höheren Kinderzahlen, als in der Schulnetzplanung des Landkreises dargestellt, aus.

Wie auch in unserer Zuarbeit zur Kita-Bedarfsplanung dargestellt, wird seitens unseres Bauamtes durchaus davon ausgegangen, dass in Taucha in den nächsten Jahren weiterhin signifikant Baugebiete erschlossen werden. Dies würde demografisch dazu führen, dass hier lokal die abnehmende Anzahl fertiler Frauen wieder kompensiert wird. Ob die Wohneinheiten, wie in der Vorausschau dargestellt, kommen, ist selbstverständlich auch von vielen externen Faktoren wie Zinsentwicklung, Baupreisentwicklung etc. abhängig.

Die von der Stadt Taucha betriebenen B-Plan-Verfahren bieten jedoch die Möglichkeit einer entsprechenden Entwicklung. Die Nachfrage nach Wohnraum in Taucha ist ungebrochen hoch und so ist die von uns am 25.07.2024 übersandte Hochrechnung ein Szenario, für das wir uns rüsten müssen. Immerhin wissen wir alle, dass einmal geschlossene Kitas oder Schulen nicht in Kürze wieder aufgebaut sind.

16. September 2024

Ihr Zeichen:  
Unser Zeichen:

Bearbeiter:  
Windhövel, Andreas  
Fachbereich Innere Verwaltung  
Telefon 034298 70-114  
Andreas.windhoevel@taucha.de

Besucheranschrift:  
Stadt Taucha  
Schloßstraße 13  
04425 Taucha

Sparkasse Leipzig  
IBAN: DE77 8605 5592 1128 9028 65  
BIC (Swift-Code): WELADE8LXXX


Deutsche Kreditbank  
IBAN: DE45 1203 0000 0001 3063 98  
BIC (Swift-Code): BYLADEM1001

St.-Nr.: 237/149/00099  
USt.-IdNr.: DE141629644



Sofern unsere Hochrechnungen im Datenbestand 2023 nicht mehr berücksichtigt werden können, bitten wir Sie, unsere Prognosen in der neuen Vorausberechnung im Frühjahr 2025 zu berücksichtigen bzw. diese ggf. mit uns gemeinsam zu aktualisieren.

Mit freundlichen Grüßen



Tobias Meier  
Bürgermeister



Stadtverwaltung Torgau · Markt 1 · 04860 Torgau

LANDRATSAMT NORDSACHSEN  
Dezernat Ordnung und Kommunales  
Amt für Schulen und Bildung  
Herr Roman Becker (komm. Amtsleiter)  
Fischerstr. 26  
04860 Torgau

Torgau,

19.09.2024

Amt/SG:

Referat Soziales,  
Jugend, Bildung & Sport

Bearbeiter:

Herr Stock

Telefon:

03421 748 346

Fax:

03421 748 323

E-Mail:

m.stock@torgau.de

Aktenzeichen:

## **Fortschreibung des Teilschulnetzplanes für die allgemeinbildenden Schulen des Landkreises Nordsachsen Einvernehmen mit den öffentlichen Schulträgern - Anhörung**

Sehr geehrter Hr. Becker,

entsprechend Ihrer Aufforderung erteilen wir in o.g. Sache Einvernehmen unter folgenden Ergänzungen:


- Änderungen Raumbelugung Grundschule Promenade und Grundschule Nordwest Torgau (Mitteilung an Hr. Mescheder per Mail am 13.08.2024)
- Ergänzung Betreuungsangebote Grundschule Nordwest Torgau (Mitteilung an Hr. Mescheder per Mail am 13.08.2024)

Aus Sicht der allgemeinbildenden Schulen in Trägerschaft der großen Kreisstadt Torgau besteht aktuell kein weiterer Bedarf zur Änderung/Anpassung des vorgelegten Entwurfes zum Schulnetzplan.

Mit freundlichen Grüßen

Mirko Stock  
Referent

WERMSDORF



**GEMEINDE WERMSDORF**  
**DER BÜRGERMEISTER**



GEMEINDE WERMSDORF, ALTES JAGDSCHLOSS 1, 04779 WERMSDORF



Landratsamt Nordsachsen  
Dezernat Ordnung und Kommunales  
Amt für Schulen und Bildung

04855 Torgau

**Hauptamt / Soziales**

Bearbeiterin : Frau Kretzschmar  
Telefon : 034364 / 81115  
Fax : 034364 / 81131  
E-Mail : kretzschmar@wermisdorf.de  
Datum : 12.07.2024  
Aktenzeichen

Sehr geehrter Herr Becker,  
Sehr geehrter Herr Mescheder,

Ihr Schreiben vom 10.07.2024 zur Fortschreibung des Teilschulnetzplanes für die all-gemeinbildenden Schulen des Landkreises Nordsachsen (SNP-Entwurf 3) haben wir erhalten und zur Kenntnis genommen.

Die Gemeinde Wermisdorf erhebt keine Einwände.

Wir bedanken uns für die gute Zusammenarbeit.

Mit freundlichen Grüßen

  
Matthias Müller  
Bürgermeister

Gemeindeverwaltung Wermisdorf  
Altes Jagdschloss 1  
04779 Wermisdorf  
E-Mail: info@wermisdorf.de  
Internet: www.wermisdorf.de

Bankverbindungen: Sparkasse Leipzig  
Volksbank Riesa eG  
DKB AG Leipzig  
Commerzbank Leipzig  
Gläubiger ID:  
USt-IdNr.: DE331988642

IBAN: DE67 8605 5592 1520 0000 61 BIC: WELADE8LXXX  
IBAN: DE62 8509 4984 0135 3384 00 BIC: GENODEFIRIE  
IBAN: DE98 1203 0000 0001 3064 14 BIC: BYLADEM1001  
IBAN: DE55 8604 0000 0442 5021 00 BIC: COBADEFXXXX  
DE 05 ZZZ 00000 495452  
Steuer-Nr.: 239 / 149 / 01014

# Gemeinde Wiedemar

## - Der Bürgermeister -



Gemeinde Wiedemar · Kyhnaer Hauptstraße 29 · 04509 Wiedemar

Landratsamt Nordsachsen  
Ordnung und Kommunales  
Amt für Schulen und Bildung  
Fischerstraße 26  
04860 Torgau

Amt: Hauptamt  
Datum: 26.07.2024  
Ihre Nachricht vom:  
Ihr Zeichen:  
Aktenzeichen:  
Bearbeiter: Frau Enax  
Telefon: 034202 – 375 16  
Telefax: 034202 – 639 04  
E-Mail\*: hauptamt@wiedemar.de  
Sitz: Kyhnaer Hauptstraße 29,  
04509 Wiedemar OT Kyhna

### **Fortschreibung des Teilschulnetzplanes für die allgemeinbildenden Schulen des Landkreises Nordsachsen Einvernehmen mit den öffentlichen Schulträgern**

Sehr geehrter Herr Becker,

mit Schreiben vom 10.07.2024 baten Sie um Stellungnahme zum Entwurf des Schulnetzplanes des Landkreises Nordsachsen.

Die Gestaltung eines flächendeckenden und vor allem wohnortnahen Schulnetzes ist aus unserer Sicht enorm wichtig.

Im vorliegenden aktuellen Entwurf des Schulnetzplanes ist der Grundschulstandort Kyhna als gesichert eingestuft.

Aus unserer Sicht gibt es dazu keinerlei Ergänzungen.

Mit freundlichen Grüßen

  
Steve Ganzer  
Bürgermeister

Gemeinde Wiedemar  
Hauptsitz:  
Kyhnaer Hauptstraße 29  
04509 Wiedemar OT Kyhna

Bauamt:  
Schulstraße 2  
04509 Wiedemar

Bankverbindung:  
Sparkasse Leipzig  
IBAN: DE27 8605 5592 2280 0067 42  
BIC: WELADE8LXXX  
USt-IdNr: DE 328516178  
Steuernummer: 237/149/02490

E-Mail:  
gemeinde.wiedemar@wiedemar.de  
Homepage:  
\*\*\* \*\*

**Gemeinde Jesewitz**

mit den Ortsteilen Jesewitz, Liemehna, Ochelmitz, Gallen, Wölpert, Bötzen, Bahnhof, Gordemitz, Weltewitz, Wöllmen, Pehritzsch, Gotha, Gostemitz, Groitzsch, Kossen

**Gemeinde Zschepplin**

mit den Ortsteilen Glaucha, Hohenprießnitz, Krippenhna, Naundorf, Noitzsch, Rödgen, Steubeln, Zschepplin

Verwaltungsverband Eilenburg-West, Torgauer Str. 38, 04838 Eilenburg

LANDRATSAMT NORDSACHSEN  
Dezernat Ordnung und Kommunales  
Amt für Schulen und Bildung  
SG Schulen  
Herrn Mescheder  
Schloßstraße 27  
04860 Torgau

Bearbeiter: Dagmar Gärtner  
Telefon: (03423) 662345  
Telefax: (03423) 662 344  
E-Mail: info@vv-eilenburg-west.de  
Internet: www.vv-eilenburg-west.de  
Datum: 12.09.2024

**Fortschreibung des Teilschulnetzplanes für die allgemeinbildenden Schulen des Landkreises Nordsachsen**

Sehr geehrter Herr Mescheder,

unter Beachtung folgender Hinweise:

- Ergänzung Grundschule Zschepplin und Jesewitz -teilweise Doppelnutzung Schule/Hort können wir unser Einvernehmen zur Schulnetzplanung geben.

Für Rückfragen stehe ich Ihnen gerne zur Verfügung.

Mit freundlichen Grüßen

  
Claudia Büchel  
Verbandsvorsitzende

**Bankverbindung VV Eilenburg-West**  
Commerzbank Leipzig  
IBAN: DE30 8508 0000 0234 3307 00  
BIC: DRESDEFF850  
Steuernummer: 237/149/02768

**Öffnungszeiten**  
Montag: 9.00 – 12.00 Uhr  
Dienstag: 9.00 – 12.00 Uhr u. 13.00 – 17.30 Uhr  
Donnerstag: 9.00 – 12.00 Uhr u. 13.00 – 15.00 Uhr

**Post-/ Besucheranschrift**  
Torgauer Straße 38  
04838 Eilenburg

# **Anlage 4**

## **Stellungnahmen der Schulen in freier Trägerschaft**

### Sonstige Träger von Schulen (freie Trägerschaft) im Landkreis Nordsachsen

	<b>Träger</b>	<b>Benehmen</b>	<b>Datum</b>	<b>Bemerkung</b>
01	Evangelischer Schulverein „Apfelbaum“ e. V.	x	24.07.2024	GS in Schweta
02	Evangelische Schulgemeinschaft Niederlausitz gGmbH	x	12.09.2024	OS in Belgern
03	Evangelisches Schulzentrum Delitzsch e. V.	x	18.09.2024	GS in Delitzsch
04	Evangelisches Schulzentrum Bad Dübén e.V.			GS in Bad Dübén OS in Bad Dübén GY in Bad Dübén
05	Evangelische Schulstiftung in Mitteldeutschland St. Johannes.	x	12.09.2024	GS in Eilenburg
06	Pro Montessori e. V.	x	12.09.2024	GS in Torgau OS in Torgau
07	Trägerverein der St.-Martin- Grundschule in Zwochau pro Montessori e. V.	x	12.09.2024	GS in Zwochau
08	Freie Schule Falkennest e. V.	x	18.08.2024	GS in Wiesenena
09	Gut Loberthal / Loberthal e.V.	x	16.09.2024	GS Rackwitz
10	Evangelischer Werkschulverein e. V.	x	20.09.2024	OS in Naundorf
11	CARITAS St. Mauritius gGmbH	x	12.09.2024	Fö (E) in Eilenburg



Landratsamt Nordsachsen  
Dezernat Ordnung und Kommunales  
Amt für Schulen und Bildung  
Herrn Mescheder  
Fischerstr. 26  
04860 Torgau

Schweta, den 24.07.2024

### Stellungnahme Schulnetzplan

Sehr geehrter Herr Mescheder,  
sehr geehrte Damen und Herren,


wir bestätigen den mit Schreiben vom 10. Juli 2024 zugestellten Entwurf des Teilschulnetz-  
planes als Evangelischer Schulverein „Apfelbaum“ e. V. für die Evangelische Grundschule  
„Apfelbaum“.

Freundliche Grüße

  
Anja Schüler

Geschäftsführende Vorsitzende





## Evangelische Schulgemeinschaft Niederlausitz gGmbH

Gemeinnützige Gesellschaft des Diakonischen Werkes Elbe-Elster e.V.

Landratsamt Nordsachsen

Dezernat Ordnung und Kommunales

Amt für Schulen und Bildung/ SG  
Schulen

Olaf Mescheder Bereichsleiter  
Schulverwaltung

Fischerstraße 26

04860 Torgau



Doberlug-Kirchhain: 12.09.2024

Betreff: Benehmensherstellung

Sehr geehrter Herr Mescheder,

hiermit erkläre ich seitens unserer Schulgemeinschaft als Träger der Evangelischen Oberschule Belgern-Schildau unsere Zustimmung zur von Ihnen vorgeschlagenen Vorlage in Bezug auf die Fortschreibung des Teilschulnetzplanes für die allgemeinbildenden Schulen des Landkreises Nordsachsen.

Damit entsprechen wir den Regelungen des §23a Abs. 4 Satz 1 SächsSchulG.

Ich bedanke mich für die Zuarbeit und den Aufschub.

Mit freundlichen Grüßen

Stefan Branig  
Geschäftsführer

Verwaltung

Ev. Schulgemeinschaft Niederlausitz  
Geschäftsführung: Herr Pfarrer S. Branig  
Karl-Marx-Str. 32-34  
03253 Doberlug-Kirchhain

Sekretariat: Frau Hoffmann  
Tel. +49 (0) 353 22 - 18 20 21  
Fax: +49 (0) 353 22 - 18 20 22  
Email: [evang.sgnl@gmail.com](mailto:evang.sgnl@gmail.com)

Bankverbindung

KD-Bank | IBAN: DE76350601901567613018 | BIC: GENODED1DKD

Rechtliches

Registergericht Cottbus HRB 11728 CB |  
Steuernummer: 057/125/ 0532

[www.schulgemeinschaft-niederlausitz.de/](http://www.schulgemeinschaft-niederlausitz.de/)

Evangelisches Schulzentrum Delitzsch e.V., Schulstraße 23, 04509 Delitzsch

Landratsamt Nordsachsen  
Dezernat Ordnung u. Kommunales  
Amt für Schulen und Bildung  
Herr Mescheder  
04855 Torgau

Ansprechpartner: Ines Adamski

Telefon: 034202/53179

E-Mail: ines.adamski@ev-schule-delitzsch.de

Datum: 18.09.2024

### Stellungnahme Schulnetzplan

Sehr geehrter Herr Mescheder,  
sehr geehrte Damen und Herren,

wir bestätigen den Entwurf des Schulnetzplanes als Evangelisches Schulzentrum Delitzsch e. V.  
für die Evangelische Grundschule Peter und Paul Delitzsch.

Mit freundlichen Grüßen



Ines Adamski  
Vorstand

# Evangelische Grundschule Eilenburg

Staatlich anerkannte Ersatzschule



Ev. Grundschule Eilenburg, Hallesche Str. 27, 04838 Eilenburg

LANDRATSAMT NORDSACHSEN  
Dezernat Ordnung und Kommunales  
Amt für Schulen und Bildung  
Olaf Mescheder  
Bereichsleiter Schulverwaltung  
Fischerstraße 26 | 04860 Torgau

**Evangelische Grundschule  
Eilenburg**

Hallesche Straße 27  
04838 Eilenburg

Tel.: 03423-70 93 97

schule@evangelische-grund-  
schule-eilenburg.de  
www.evangelische-grund-  
schule-eilenburg.de

**Datum**  
12. September 2024

**Betreff: Benehmen zum Schulnetzplan**

**Sehr geehrter Herr Mescheder,**

die Zahlen des Schulnetzplanes des Landkreises Nordsachsen bedürfen von unserer Seite aus keiner weiteren Änderung.

Bei Fragen stehe ich Ihnen gern zur Verfügung.

**Bankverbindung**  
Bank für Kirche und Diakonie  
eG  
IBAN:  
DE22 3506 0190 1570 6460 16  
BIC: GENODED1DKD

Mit freundlichen Grüßen

i.A.  
Silvana Blättermann  
-Schulassistentz-

Evangelische Grundschule Eilenburg  
Staatlich anerkannte Ersatzschule in Trägerschaft der  
Evangelischen Schulstiftung in Mitteldeutschland St. Johannes  
Hallesche Straße 27 · 04838 Eilenburg  
Telefon: 03423 - 70 93 97  
schule@evangelische-grundschule-eilenburg.de  
www.evangelische-grundschule-eilenburg.de

**Schulträgerin**



**Postanschrift Erfurt**  
Evangelische Schulstiftung in  
Mitteldeutschland  
St. Johannes  
Postfach 800653  
99032 Erfurt

Tel.: 0361 - 78 97 18 11  
Fax: 0361 - 78 97 18 99

**Postanschrift Magdeburg**  
Evangelische Schulstiftung in  
Mitteldeutschland  
St. Johannes  
Leibnizstr. 50  
39104 Magdeburg

Tel.: 0391 - 61 19 11 20  
Fax: 0391 - 61 19 11 95

info@schulstiftung-ekm.de  
www.schulstiftung-ekm.de

PRO MONTESSORI e.V. Schildauer Str.20 – 04860 Torgau

Landratsamt Nordsachsen  
Amt für Schulen und Bildung

04855 Torgau



Kinderhaus  
Grundschule  
Oberschule  
Staatlich genehmigte Ersatzschulen

Torgau, den 12.09.2024

### Benehmen zur Fortschreibung des Teilschulnetzplanes

Sehr geehrte Damen und Herren,

hiermit teilen wir Ihnen mit, dass wir zum Entwurf des Teilschulnetzplanes für die allgemeinbildenden Schulen mit Stand Sommer 2024 keine Einwände haben.

Mit freundlichen Grüßen

  
Christian Pirl  
(Geschäftsführer)

#### Kontakt

Schildauer Straße 20  
04860 Torgau  
Telefon 03421 703551  
Fax 03421 703996  
E-Mail [verwaltung@pro-montessori.de](mailto:verwaltung@pro-montessori.de)  
Internet [www.pro-montessori.de](http://www.pro-montessori.de)


#### Vorstand

(zu zweit vertretungsberechtigt)  
Stefanie Molnar  
Yvonne Schran  
Daniela Sorg  
**Geschäftsführer**  
Christian Pirl

#### Bankverbindung

GLS Gemeinschaftsbank eG  
IBAN DE70 4306 0967 4015 7109 00  
BIC GENODEM1GLS

**Steuernummer** 239 / 141 / 01646  
**Register** Amtsgericht Leipzig VR 7270



**Sankt Martin Grundschule in Zwochau pro  
Montessori**  
– staatlich anerkannte Ersatzschule –

Leipziger Straße 20  
04509 Wiedemar OT Zwochau  
Telefon: 034207/91900  
E-Mail: [Verwaltung@schule-zwochau.de](mailto:Verwaltung@schule-zwochau.de)  
[www.schule-zwochau.de](http://www.schule-zwochau.de)

Landratsamt Nordsachsen  
Ordnung für Kommunales  
Amt für Schule und Bildung  
04855 Torgau

Zwochau, den 12.09.2024

**Stellungnahme zum Schulnetzplan**

Sehr geehrter Herr Mescheder,

hiermit teile ich mit, dass ich keine Einwände gegen den aufgestellten Schulnetzplan habe.

Mit freundlichen Grüßen

A handwritten signature in black ink that reads "M. Kickel".

Mandy Kickel  
(Schulleiterin)

FREIE GRUNDSCHULE  
**Falkennest**  
WIESENENA



Freie Schule Falkennest Wiesenena, Am Ring 12, 04509 Wiedemar OT Wiesenena

Wiesenena, 18. Aug. 2024

LANDRATSAMT NORDSACHSEN  
Dezernat Ordnung und Kommunales  
z. Hdn. Herrn Mescheder  
Amt für Schulen und Bildung  
Fischerstraße 26

04860 Torgau

**Anhörung zur Schulnetzplanung des Landkreises Nordsachsen**

Sehr geehrter Herr Mescheder,

bezüglich Ihrer E-Mail vom 12. Juli 2024 mit der Bitte um Stellungnahme zur aktualisierten Schulnetzplanung des Landkreises Nordsachsen teile ich Ihnen mit, dass wir inhaltlich nichts zu beanstanden haben und zeigen uns mit der Veröffentlichung der enthaltenen Informationen zu unserer Schule einverstanden.

Mit freundlichen Grüßen

Brita Kaiser  
Vorstand

GUT LOBERTHAL | Handlungspädagogische Waldorfschule  
Kletzener Str. 7 | 04519 Rackwitz (b. Leipzig)

Landratsamt Nordsachsen  
z.Hd. Herrn Olaf Meschede  
04855 Torgau

Rackwitz, 16.09.2024

### **Fortschreibung des Teilschulnetzplanes für die allgemeinbildenden Schulen des Landkreises Nordsachsen**

Sehr geehrter Herr Meschede,

bezugnehmend auf die Darstellung von Gut Loberthal im Teilschulnetzplan  
teilen wir Ihnen mit, dass wir dem Entwurf zustimmen bzw. dass es keine  
Ergänzungen unsererseits gibt.

Mit freundlichen Grüßen



Ute Wieckhorst  
*Verwaltung / PR / Grafik / Web / Vorstand*



**GUT LOBERTHAL**  
Handlungspädagogische Waldorfschule  
Trägerverein: Loberthal e.V.  
Kletzener Str. 7  
04519 Rackwitz (bei Leipzig)

St.-Nr. 231/140/32603  
Bank Sozialbank  
IBAN DE67 3702 0500 0001 6908 00

Mail: [info@loberthal.de](mailto:info@loberthal.de)  
Web: .....

LANDRATSAMT NORDSACHSEN  
Dezernat Ordnung und Kommunales  
Amt für Schulen und Bildung  
Herrn Olaf Mescheder  
Fischerstraße 26  
04860 Torgau

Naundorf, 20.09.2024

Fortschreibung des Schulnetzplanes des Landkreis Nordsachsen

Sehr geehrter Herr Mescheder,

unsere übersandten Änderungen wurden durch Sie übernommen und eingearbeitet.  
Wir bestätigen Ihnen die Richtigkeit der Angaben zu unserer Schule.

Mit besten Grüßen



**Evangelische Werkschule Naundorf**  
staatl. anerkannte Oberschule  
Mügelner Str. 8 • 04769 Naundorf  
Telefon: 0 34 35 - 62 10 38  
[www.ewsn.de](http://www.ewsn.de)

Friederike Albert  
Geschäftsführerin



# caritas

St. Martin Caritas Hilfeverbund  
Rödgener Landstr. 16, 04838 Eilenburg

Landratsamt Nordsachsen  
04855 Torgau

Caritas-Sozialverbund gGmbH

St. Martin  
Caritas Hilfeverbund

Rödgener Landstr. 16  
04838 Eilenburg  
Ihr Ansprechpartner:  
Markus Müller  
Telefon: 03423 6824-0  
Telefax: 03423 6824-10  
eilenburg@ctm-magdeburg.de  
www.ctm-magdeburg.de

Ihr Schreiben vom

Ihr Zeichen

Unser Zeichen

Datum

12. September 2024

## **Fortschreibung des Teilschulnetzplanes für die allgemeinbildenden Schulen des Landkreises Nordsachsen.**

Sehr geehrte Damen und Herren,

bezugnehmend auf die Fortschreibung des Teilschulnetzplanes teilen wir Ihnen mit, dass wir dem Entwurf zustimmen bzw. keine Ergänzungen unsererseits gibt.

Mit freundlichen Grüßen

  
Markus Müller  
Einrichtungsleitung

# **Anlage 5**

## **Abstimmung mit der Jugendhilfeplanung**



Von: Jugendamt

Bearbeiter: Gina Schallert

An: Amt für Schulen und Bildung  
SG Schulverwaltung

Aktenzeichen: 460.22/04-2024-23

Telefon: +49 3421 758-6256

Datum: 02.10.2024

### Bedarfsplanerische Stellungnahme zum Schulnetzplan des Landkreises Nordsachsen

Sehr geehrter Herr Mescheder,

vielen Dank für die Bereitstellung des Schulnetzplanes für die allgemeinbildenden Schulen des Landkreises Nordsachsen.

Der Schulnetzplan wurde mit der Hortplanung im Rahmen der Kindertagesstättenbedarfsplanung, auch in Hinsicht der Umsetzung des Ganztagsförderungsgesetzes (GaFöG) mit dem Jugendamt am 24.04.2024 abgestimmt.

Überschneidungspunkte gibt es teilweise für das Jugendamt in der Nutzung der Grundschulen, die in der Doppelnutzung zum Teil als Horteinrichtung genutzt werden. Aktuell haben wir diesbezüglich keine Bedenken oder Hinweise.

Mit freundlichen Grüßen

Rehner  
Amtsleiterin